

	写真番号	1	撮影日	H25.9.19
	施設名	西駒山荘前標識		
	緯度	35.806050		
	経度	137.829583		
	概況	健全である。		
	写真番号	2	撮影日	H25.9.19
	施設名	登山道状況		
	緯度	35.805383		
	経度	137.828733		
	概況	雨水流路侵食		
	写真番号	3	撮影日	H25.9.19
	施設名	将基頭山頂 標識		
	緯度	35.806583		
	経度	137.827717		
	概況	健全である。		
	写真番号	4	撮影日	H25.9.19
	施設名	登山道状況		
	緯度	35.806400		
	経度	137.828017		
	概況	ハイマツ深い。 健全である。		

	写真番号	5	撮影日	H25.9.19
	施設名	登山道状況		
	緯度	35.805300		
	経度	137.828167		
	概況	将基頭山。 健全である。		
	写真番号	6	撮影日	H25.9.19
	施設名	天水岩 石碑		
	緯度	35.804983		
	経度	137.828150		
	概況	健全である。		
	写真番号	7	撮影日	H25.9.19
	施設名	天水岩		
	緯度	35.804867		
	経度	137.828167		
	概況	健全である。		
	写真番号	8	撮影日	H25.9.19
	施設名	将基頭山分岐標識		
	緯度	35.804500		
	経度	137.828300		
	概況	健全である。		

	写真番号	9	撮影日	H25.9.19
	施設名	登山道状況		
	緯度	35.803750		
	経度	137.827867		
	概況	雨水流路。		
	写真番号	10	撮影日	H25.9.19
	施設名	登山道状況		
	緯度	35.802417		
	経度	137.826450		
	概況	健全である。		
	写真番号	11	撮影日	H25.9.19
	施設名	遭難記念碑説明		
	緯度	35.802217		
	経度	137.826367		
	概況	判読不能		
	写真番号	12	撮影日	H25.9.19
	施設名	遭難記念碑		
	緯度	35.802217		
	経度	137.826350		
	概況	健全である。		

路線名：駒ヶ岳縦走線

路線番号：1

	写真番号	13	撮影日	H25.9.19
	施設名	登山道状況		
	緯度	35.801017		
	経度	137.825633		
	概況	健全である。		
	写真番号	14	撮影日	H25.9.19
	施設名	登山道状況		
	緯度	35.800283		
	経度	137.824350		
	概況	雨水浸食。		
	写真番号	15	撮影日	H25.9.19
	施設名	登山道状況		
	緯度	35.800050		
	経度	137.823867		
	概況	健全である。		
	写真番号	16	撮影日	H25.9.19
	施設名	登山道状況		
	緯度	35.798717		
	経度	137.821367		
	概況	健全である。		

路線名：駒ヶ岳縦走線

路線番号：1

	写真番号	17	撮影日	H25.9.19
	施設名	案内標識		
	緯度	35.798783		
	経度	137.820050		
	概況	サビ。文字剥がれてきている。		
	写真番号	18	撮影日	H25.9.19
	施設名	伊勢滝分岐		
	緯度	35.798700		
	経度	137.819950		
	概況	廃道。 ハイマツのため踏査不可能。 通行禁止表示無し。		
	写真番号	19	撮影日	H25.9.19
	施設名	伊勢滝分岐		
	緯度	35.798717		
	経度	137.819950		
	概況	廃道。 ハイマツのため踏査不可能。 通行禁止表示無し。		
	写真番号	20	撮影日	H25.9.19
	施設名	道標		
	緯度	35.798700		
	経度	137.819850		
	概況	健全である。		

	写真番号	21	撮影日	H25.9.19
	施設名	登山道状況		
	緯度	35.797950		
	経度	137.818350		
	概況	雨水流路		
	写真番号	22	撮影日	H25.9.19
	施設名	登山道状況		
	緯度	35.797550		
	経度	137.817817		
	概況	雨水浸食。		
	写真番号	23	撮影日	H25.9.19
	施設名	登山道状況		
	緯度	35.797150		
	経度	137.816433		
	概況	健全である。		
	写真番号	24	撮影日	H25.9.19
	施設名	ペイントマーク		
	緯度	35.796583		
	経度	137.815133		
	概況	健全である。		

路線名：駒ヶ岳縦走線

路線番号：1


	写真番号	25	撮影日	H25.9.19
	施設名	登山道状況		
	緯度	35.796150		
	経度	137.814433		
	概況	植生保護表示。 健全である。		
	写真番号	26	撮影日	H25.9.19
	施設名	登山道状況		
	緯度	35.796083		
	経度	137.814283		
	概況	健全である。		
	写真番号	27	撮影日	H25.9.19
	施設名	ペイントマーク		
	緯度	35.794850		
	経度	137.812917		
	概況	健全である。		
	写真番号	28	撮影日	H25.9.19
	施設名	登山道状況		
	緯度	35.794300		
	経度	137.812633		
	概況	健全である。		

	写真番号	29	撮影日	H25.9.19
	施設名	登山道状況		
	緯度	35.793417		
	経度	137.812083		
	概況	健全である。		
	写真番号	30	撮影日	H25.9.19
	施設名	登山道状況		
	緯度	35.793150		
	経度	137.811967		
	概況	健全である。		
	写真番号	31	撮影日	H25.9.19
	施設名	登山道状況		
	緯度	35.791750		
	経度	137.810467		
	概況	健全である。		
	写真番号	32	撮影日	H25.9.19
	施設名	植生保護表示		
	緯度	35.791700		
	経度	137.810450		
	概況	森林管理局。 健全である。		

路線名：駒ヶ岳縦走線

路線番号：1

	写真番号	33	撮影日	H25.9.19
	施設名	植生保護表示		
	緯度	35.791683		
	経度	137.810433		
	概況	県・森林管理署。 健全である。		
	写真番号	34	撮影日	H25.9.19
	施設名	案内標識		
	緯度	35.790917		
	経度	137.808967		
	概況	サビ。文字剥がれてきている。		
	写真番号	35	撮影日	H25.9.19
	施設名	登山道状況 巻き道分岐		
	緯度	35.790917		
	経度	137.808950		
	概況	緑規制ロープ。 健全である。		
	写真番号	36	撮影日	H25.9.19
	施設名	巻き道道標		
	緯度	35.790867		
	経度	137.808917		
	概況	健全である。		

	写真番号	37	撮影日	H25.9.19
	施設名	登山道状況 岩場 ペンキ目印		
	緯度	35.789950		
	経度	137.805917		
	概況	緑規制ロープ。 健全である。		
	写真番号	38	撮影日	H25.9.19
	施設名	木曾駒ヶ岳頂上		
	緯度	35.789633		
	経度	137.804717		
	概況	健全である。		
	写真番号	39	撮影日	H25.9.19
	施設名	木曾駒ヶ岳道標		
	緯度	35.789567		
	経度	137.804600		
	概況	健全である。		
	写真番号	40	撮影日	H25.8.28
	施設名	木曾駒ヶ岳 祠		
	緯度	35.789583		
	経度	137.804383		
	概況	健全である。		

	写真番号	41	撮影日	H25.8.28
	施設名	木曾駒ヶ岳 標識		
	緯度	35.789583		
	経度	137.804483		
	概況	健全である。		
	写真番号	42	撮影日	H25.8.28
	施設名	木曾駒ヶ岳 標識柱		
	緯度	35.789567		
	経度	137.804567		
	概況	健全である。		
	写真番号	43	撮影日	H25.8.28
	施設名	木曾駒ヶ岳方向表示盤		
	緯度	35.789567		
	経度	137.804583		
	概況	健全である。		
	写真番号	44	撮影日	H25.8.28
	施設名	木曾駒ヶ岳山頂 祠		
	緯度	35.789567		
	経度	137.804750		
	概況	健全である。		

路線名：駒ヶ岳縦走線

路線番号：1

	写真番号	45	撮影日	H25.8.28
	施設名	植生回復工と規制ロープ		
	緯度	35.789267		
	経度	137.804583		
	概況	健全である。		
	写真番号	46	撮影日	H25.8.28
	施設名	駒ヶ岳 頂上直下		
	緯度	35.789183		
	経度	137.804517		
	概況	緑規制ロープ。 規制外に踏査跡あり。		
	写真番号	47	撮影日	H25.8.28
	施設名	駒ヶ岳 頂上南		
	緯度	35.788900		
	経度	137.805083		
	概況	緑規制ロープ。 健全である。		
	写真番号	48	撮影日	H25.8.28
	施設名	馬の背への巻き道分岐 道標		
	緯度	35.788250		
	経度	137.805667		
	概況	緑規制ロープ。 健全である。		

	写真番号	49	撮影日	H25.8.28
	施設名	頂上木曾小屋への巻き道分岐 道標		
	緯度	35.788200		
	経度	137.805717		
	概況	緑規制ロープ。 健全である。		
	写真番号	50	撮影日	H25.8.28
	施設名	巻き道標識		
	緯度	35.787583		
	経度	137.805983		
	概況	緑規制ロープ。 健全である。		
	写真番号	51	撮影日	H25.8.28
	施設名	植生回復工説明		
	緯度	35.787467		
	経度	137.806283		
	概況	緑規制ロープ。 健全である。		
	写真番号	52	撮影日	H25.8.28
	施設名	道標		
	緯度	35.787567		
	経度	137.806367		
	概況	緑規制ロープ。 健全である。		

	写真番号	53	撮影日	H25.8.28
	施設名	頂上山荘		
	緯度	35.787617		
	経度	137.806517		
	概況	健全である。		
	写真番号	54	撮影日	H25.8.28
	施設名	中岳祠		
	緯度	35.786250		
	経度	137.807817		
	概況	健全である。		
	写真番号	55	撮影日	H25.8.28
	施設名	中岳中継水タンク		
	緯度	35.786267		
	経度	137.807817		
	概況	健全である。		
	写真番号	56	撮影日	H25.8.28
	施設名	中岳祠		
	緯度	35.786200		
	経度	137.807817		
	概況	健全である。		

路線名：駒ヶ岳縦走線

路線番号：1

	写真番号	57	撮影日	H25.9.19
	施設名	中岳標識		
	緯度	35.786133		
	経度	137.807767		
	概況	健全である。		
	写真番号	58	撮影日	H25.8.28
	施設名	登山道状況 中岳下り		
	緯度	35.785483		
	経度	137.807767		
	概況	緑規制ロープ。 健全である。		
	写真番号	59	撮影日	H25.8.28
	施設名	ケルン 標識		
	緯度	35.784550		
	経度	137.807800		
	概況	緑規制ロープ。 健全である。		
	写真番号	60	撮影日	H25.8.28
	施設名	中岳巻き道合流点 道標		
	緯度	35.784567		
	経度	137.807800		
	概況	緑規制ロープ。 健全である。		

	写真番号	61	撮影日	H25.8.28
	施設名	標識破損状況		
	緯度	35.784483		
	経度	137.807817		
	概況	道標廃棄所？		
	写真番号	62	撮影日	H25.8.28
	施設名	中岳巻き道分岐標識		
	緯度	35.784467		
	経度	137.807817		
	概況	緑規制ロープ。 健全である。		
	写真番号	63	撮影日	H25.8.28
	施設名	登山道状況 宝剣岳		
	緯度	35.784267		
	経度	137.807950		
	概況	緑規制ロープ。 健全である。		
	写真番号	64	撮影日	H25.8.28
	施設名	植生回復工説明と規制ロープ		
	緯度	35.783883		
	経度	137.808200		
	概況	健全である。		

路線名：駒ヶ岳縦走線

路線番号：1

	写真番号	65	撮影日	H25.8.28
	施設名	標識破損状況		
	緯度	35.783783		
	経度	137.808267		
	概況	破損している。		
	写真番号	66	撮影日	H25.8.28
	施設名	植生回復中		
	緯度	35.783750		
	経度	137.808333		
	概況	緑規制ロープ。 健全である。		
	写真番号	67	撮影日	H25.8.28
	施設名	天狗荘 西側		
	緯度	35.783533		
	経度	137.808550		
	概況	健全である。		
	写真番号	68	撮影日	H25.8.28
	施設名	石碑		
	緯度	35.783083		
	経度	137.808750		
	概況	健全である。		

	写真番号	69	撮影日	H25.8.28
	施設名	宝剣岳荘		
	緯度	35.783017		
	経度	137.809083		
	概況	健全である。		
	写真番号	70	撮影日	H25.9.18
	施設名	登山道状況 宝剣山荘西		
	緯度	35.782983		
	経度	137.808783		
	概況	緑規制ロープ。 健全である。		
	写真番号	71	撮影日	H25.9.18
	施設名	注意標識		
	緯度	35.782317		
	経度	137.809183		
	概況	滑落注意。軽装備禁止。 健全である。		
	写真番号	72	撮影日	H25.9.18
	施設名	登山道状況		
	緯度	35.782200		
	経度	137.809117		
	概況	緑規制ロープ。 健全である。		

	写真番号	73	撮影日	H25.9.18
	施設名	岩場 クサリ		
	緯度	35.781933		
	経度	137.808883		
	概況	滑落注意。 緑規制ロープ。 健全である。		
	写真番号	74	撮影日	H25.9.18
	施設名	岩場 クサリ		
	緯度	35.781533		
	経度	137.809117		
	概況	滑落注意。 緑規制ロープ。 健全である。		
	写真番号	75	撮影日	H25.9.18
	施設名	岩場 クサリ		
	緯度	35.781517		
	経度	137.809117		
	概況	滑落注意。 緑規制ロープ 健全である。		
	写真番号	76	撮影日	H25.9.18
	施設名	宝剣岳頂上直下 クサリ		
	緯度	35.781450		
	経度	137.809050		
	概況	滑落注意。 健全である。		

	写真番号	77	撮影日	H25.9.18
	施設名	登山道状況 宝剣岳頂上直下		
	緯度	35.781467		
	経度	137.809050		
	概況	滑落注意。 緑規制ロープ。 健全である。		
	写真番号	78	撮影日	H25.9.18
	施設名	登山道状況 岩場		
	緯度	35.781300		
	経度	137.809083		
	概況	健全である。		
	写真番号	79	撮影日	H25.9.18
	施設名	岩場 クサリ		
	緯度	35.781200		
	経度	137.809100		
	概況	岩オーバーハング。安定している。 健全である。		
	写真番号	80	撮影日	H25.9.18
	施設名	岩場 クサリ ペンキ目印		
	緯度	35.781167		
	経度	137.809133		
	概況	健全である。		

	写真番号	81	撮影日	H25.9.18
	施設名	登山道状況		
	緯度	35.781067		
	経度	137.808900		
	概況	健全である。		
	写真番号	82	撮影日	H25.9.18
	施設名	登山道状況 岩場		
	緯度	35.780383		
	経度	137.808667		
	概況	宝剣岳方向(振返り)。 健全である。		
	写真番号	83	撮影日	H25.9.18
	施設名	岩場 クサリ		
	緯度	35.780367		
	経度	137.808683		
	概況	滑落注意。 健全である。		
	写真番号	84	撮影日	H25.9.18
	施設名	岩場 クサリ ペンキ目印		
	緯度	35.780167		
	経度	137.808717		
	概況	健全である。		

	写真番号	85	撮影日	H25.9.18
	施設名	登山道状況		
	緯度	35.779650		
	経度	137.808700		
	概況	緑規制ロープ。 健全である。		
	写真番号	86	撮影日	H25.9.18
	施設名	ケルン道標 分岐		
	緯度	35.779233		
	経度	137.808633		
	概況	緑規制ロープ。 健全である。		
	写真番号	87	撮影日	H25.9.18
	施設名	注意標識		
	緯度	35.776117		
	経度	137.809367		
	概況	緑規制ロープ。 健全である。		
	写真番号	88	撮影日	H25.9.18
	施設名	植生保護標識 緑規制ロープ		
	緯度	35.775933		
	経度	137.809350		
	概況	健全である。		

路線名：駒ヶ岳縦走線

路線番号：1

	写真番号	89	撮影日	H25.9.18
	施設名	道標 極楽平		
	緯度	35.775933		
	経度	137.809367		
	概況	緑規制ロープ。 健全である。		
	写真番号	90	撮影日	H25.10.7
	施設名	植生保護 鉄管		
	緯度	35.775917		
	経度	137.809367		
	概況	緑規制ロープ。 健全である。		
	写真番号	91	撮影日	H25.10.7
	施設名	登山道状況		
	緯度	35.773633		
	経度	137.809767		
	概況	緑規制ロープ。 健全である。		
	写真番号	92	撮影日	H25.10.7
	施設名	登山道状況		
	緯度	35.771517		
	経度	137.810433		
	概況	緑規制ロープ。 健全である。		

路線名：駒ヶ岳縦走線

路線番号：1

	写真番号	93	撮影日	H25.10.7
	施設名	登山道状況		
	緯度	35.769583		
	経度	137.810417		
	概況	健全である。		
	写真番号	94	撮影日	H25.10.21
	施設名	登山道状況		
	緯度	35.767367		
	経度	137.810500		
	概況	健全である。		
	写真番号	95	撮影日	H25.10.7
	施設名	登山道状況		
	緯度	35.766333		
	経度	137.810317		
	概況	表土流出。 ハイマツ枯、ピンクテープ有。		
	写真番号	96	撮影日	H25.10.21
	施設名	登山道状況		
	緯度	35.766133		
	経度	137.810250		
	概況	表土流出。 ハイマツ根露出。		

路線名：駒ヶ岳縦走線

路線番号：1

	写真番号	97	撮影日	H25.10.7
	施設名	登山道状況		
	緯度	35.765567		
	経度	137.810150		
	概況	健全である。		
	写真番号	98	撮影日	H25.10.7
	施設名	登山道状況		
	緯度	35.764283		
	経度	137.810333		
	概況	ハイマツ深い。 健全である。		
	写真番号	99	撮影日	H25.10.7
	施設名	登山道状況		
	緯度	35.763317		
	経度	137.810517		
	概況	健全である。		
	写真番号	100	撮影日	H25.10.7
	施設名	登山道状況 岩場		
	緯度	35.762550		
	経度	137.811317		
	概況	ピンクテープ目印 健全である。		

路線名：駒ヶ岳縦走線

路線番号：1

	写真番号	101	撮影日	H25.10.7
	施設名	登山道状況		
	緯度	35.762317		
	経度	137.811817		
	概況	ピンクテープ目印健全である。		
	写真番号	102	撮影日	H25.10.7
	施設名	濁沢大峰 標識		
	緯度	35.762233		
	経度	137.811950		
	概況	文字判読不可能。		
	写真番号	103	撮影日	H25.10.21
	施設名	道標		
	緯度	35.762117		
	経度	137.812000		
	概況	転倒・文字判読不可能。		
	写真番号	104	撮影日	H25.10.21
	施設名	登山道状況		
	緯度	35.761867		
	経度	137.811950		
	概況	健全である。		

	写真番号	105	撮影日	H25.10.7
	施設名	鉄ステップ		
	緯度	35.761167		
	経度	137.811933		
	概況	健全である。		
	写真番号	106	撮影日	H25.10.21
	施設名	登山道状況		
	緯度	35.761150		
	経度	137.811933		
	概況	道迷い防止のピンクテープ 健全である。		
	写真番号	107	撮影日	H25.10.21
	施設名	鎖場		
	緯度	35.760900		
	経度	137.811917		
	概況	健全である。		
	写真番号	108	撮影日	H25.10.7
	施設名	登山道状況		
	緯度	35.760517		
	経度	137.811883		
	概況	健全である。		

路線名：駒ヶ岳縦走線

路線番号：1




	写真番号	109	撮影日	H25.10.7
	施設名	登山道状況		
	緯度	35.760133		
	経度	137.811817		
	概況	健全である。		
	写真番号	110	撮影日	H25.10.21
	施設名	道迷い防止 トラロープ		
	緯度	35.759150		
	経度	137.811667		
	概況	健全である。		
	写真番号	111	撮影日	H25.10.7
	施設名	登山道状況		
	緯度	35.759150		
	経度	137.811683		
	概況	ハイマツ深い。 健全である。		
	写真番号	112	撮影日	H25.10.21
	施設名	登山道状況		
	緯度	35.759100		
	経度	137.811750		
	概況	雨水浸食。		

	写真番号	113	撮影日	H25.10.21
	施設名	登山道状況		
	緯度	35.759067		
	経度	137.811800		
	概況	クサリ。 雨水浸食。		
	写真番号	114	撮影日	H25.10.21
	施設名	登山道状況		
	緯度	35.758400		
	経度	137.812367		
	概況	健全である。		
	写真番号	115	撮影日	H25.10.21
	施設名	登山道状況 岩場		
	緯度	35.757767		
	経度	137.812333		
	概況	健全である。		
	写真番号	116	撮影日	H25.10.7
	施設名	登山道状況		
	緯度	35.757767		
	経度	137.812500		
	概況	土砂流出・崩落跡あり。		

	写真番号	117	撮影日	H25.10.7
	施設名	登山道状況		
	緯度	35.756300		
	経度	137.812933		
	概況	健全である。		
	写真番号	118	撮影日	H25.10.7
	施設名	ハイマツ根露出		
	緯度	35.756000		
	経度	137.812883		
	概況	表土侵食。		
	写真番号	119	撮影日	H25.10.7
	施設名	登山道状況		
	緯度	35.755733		
	経度	137.812983		
	概況	健全である。		
	写真番号	120	撮影日	H25.10.7
	施設名	登山道状況		
	緯度	35.754967		
	経度	137.813433		
	概況	健全である。		

路線名：駒ヶ岳縦走線

路線番号：1

	写真番号	121	撮影日	H25.10.7
	施設名	登山道状況		
	緯度	35.754167		
	経度	137.813333		
	概況	健全である。		
	写真番号	122	撮影日	H25.10.7
	施設名	登山道状況		
	緯度	35.753483		
	経度	137.813467		
	概況	健全である。		
	写真番号	123	撮影日	H25.10.7
	施設名	登山道状況		
	緯度	35.752850		
	経度	137.813267		
	概況	健全である。		
	写真番号	124	撮影日	H25.10.7
	施設名	檜尾岳		
	緯度	35.752167		
	経度	137.813333		
	概況	健全である。		

路線名：駒ヶ岳縦走線

路線番号：1

	写真番号	125	撮影日	H25.10.7
	施設名	檜尾岳 檜尾尾根分岐標識		
	緯度	35.752083		
	経度	137.813350		
	概況	健全である。		
	写真番号	126	撮影日	H25.10.7
	施設名	檜尾岳山頂標識		
	緯度	35.752033		
	経度	137.813333		
	概況	文字判読不可能。		
	写真番号	127	撮影日	H25.10.7
	施設名	檜尾岳山頂標識、道標		
	緯度	35.751983		
	経度	137.813283		
	概況	健全である。		
	写真番号	128	撮影日	H25.10.7
	施設名	登山道状況		
	緯度	35.751967		
	経度	137.813317		
	概況	健全である。		

路線名：駒ヶ岳縦走線

路線番号：1

	写真番号	129	撮影日	H25.10.7
	施設名	登山道状況		
	緯度	35.751117		
	経度	137.812750		
	概況	健全である。		
	写真番号	130	撮影日	H25.10.7
	施設名	登山道状況		
	緯度	35.750250		
	経度	137.812150		
	概況	健全である。		
	写真番号	131	撮影日	H25.10.7
	施設名	登山道状況		
	緯度	35.749533		
	経度	137.811150		
	概況	健全である。		
	写真番号	132	撮影日	H25.10.7
	施設名	登山道状況		
	緯度	35.748483		
	経度	137.810700		
	概況	健全である。		

	写真番号	133	撮影日	H25.10.7
	施設名	登山道状況(2重山稜)		
	緯度	35.748117		
	経度	137.810033		
	概況	健全である。		
	写真番号	134	撮影日	H25.10.7
	施設名	登山道状況		
	緯度	35.747933		
	経度	137.809583		
	概況	健全である。		
	写真番号	135	撮影日	H25.10.7
	施設名	登山道状況		
	緯度	35.747483		
	経度	137.809217		
	概況	健全である。		
	写真番号	136	撮影日	H25.10.7
	施設名	登山道状況		
	緯度	35.746717		
	経度	137.808017		
	概況	健全である。		

路線名：駒ヶ岳縦走線

路線番号：1

	写真番号	137	撮影日	H25.10.7
	施設名	登山道状況		
	緯度	35.746300		
	経度	137.807783		
	概況	健全である。		
	写真番号	138	撮影日	H25.10.7
	施設名	登山道状況		
	緯度	35.745717		
	経度	137.806800		
	概況	健全である。		
	写真番号	139	撮影日	H25.10.7
	施設名	登山道状況		
	緯度	35.744667		
	経度	137.806350		
	概況	健全である。		
	写真番号	140	撮影日	H25.10.7
	施設名	岩場		
	緯度	35.744283		
	経度	137.805850		
	概況	健全である。		

路線名：駒ヶ岳縦走線

路線番号：1

	写真番号	141	撮影日	H25.10.7
	施設名	岩場		
	緯度	35.744217		
	経度	137.805783		
	概況	滑落注意。 健全である。		
	写真番号	142	撮影日	H25.10.7
	施設名	登山道状況		
	緯度	35.743750		
	経度	137.805283		
	概況	土砂流出跡あり。		
	写真番号	143	撮影日	H25.10.7
	施設名	登山道状況		
	緯度	35.743217		
	経度	137.804783		
	概況	健全である。		
	写真番号	144	撮影日	H25.10.7
	施設名	登山道状況		
	緯度	35.742500		
	経度	137.804200		
	概況	健全である。		

	写真番号	145	撮影日	H25.10.7
	施設名	登山道状況		
	緯度	35.741767		
	経度	137.803800		
	概況	健全である。		
	写真番号	146	撮影日	H25.10.7
	施設名	熊沢岳手前 標柱		
	緯度	35.741150		
	経度	137.803683		
	概況	文字かすれている。		
	写真番号	147	撮影日	H25.10.7
	施設名	熊沢岳 標柱		
	緯度	35.740917		
	経度	137.803650		
	概況	健全である。		
	写真番号	148	撮影日	H25.10.7
	施設名	登山道状況		
	緯度	35.740450		
	経度	137.803233		
	概況	健全である。		

路線名：駒ヶ岳縦走線




路線番号：1

	写真番号	149	撮影日	H25.10.7
	施設名	登山道状況		
	緯度	35.738900		
	経度	137.803483		
	概況	健全である。		
	写真番号	150	撮影日	H25.10.7
	施設名	岩場 ステップ位置ペイント		
	緯度	35.738883		
	経度	137.803450		
	概況	健全である。		
	写真番号	151	撮影日	H25.10.7
	施設名	登山道状況		
	緯度	35.738717		
	経度	137.803683		
	概況	ピンクテープ 位置表示 健全である。		
	写真番号	152	撮影日	H25.10.7
	施設名	登山道状況		
	緯度	35.737617		
	経度	137.804383		
	概況	健全である。		

	写真番号	153	撮影日	H25.10.7
	施設名	登山道状況		
	緯度	35.737050		
	経度	137.804700		
	概況	健全である。		
	写真番号	154	撮影日	H25.10.7
	施設名	ペイント目印		
	緯度	35.736317		
	経度	137.804833		
	概況	健全である。		
	写真番号	155	撮影日	H25.10.7
	施設名	登山道状況		
	緯度	35.736300		
	経度	137.804867		
	概況	ピンクテープ目印 健全である。		
	写真番号	156	撮影日	H25.10.7
	施設名	登山道状況		
	緯度	35.736217		
	経度	137.804900		
	概況	表土流出 ハイマツ根露出		

路線名：駒ヶ岳縦走線

路線番号：1

	写真番号	157	撮影日	H25.10.7
	施設名	登山道状況		
	緯度	35.734267		
	経度	137.804350		
	概況	健全である。		
	写真番号	158	撮影日	H25.10.7
	施設名	登山道状況		
	緯度	35.732983		
	経度	137.804267		
	概況	健全である。		
	写真番号	159	撮影日	H25.10.7
	施設名	ペイントマーク		
	緯度	35.732450		
	経度	137.804383		
	概況	健全である。		
	写真番号	160	撮影日	H25.10.7
	施設名	登山道状況		
	緯度	35.731683		
	経度	137.804167		
	概況	健全である。		

	写真番号	161	撮影日	H25.10.7
	施設名	登山道状況		
	緯度	35.731083		
	経度	137.804667		
	概況	健全である。		
	写真番号	162	撮影日	H25.10.7
	施設名	登山道状況		
	緯度	35.729983		
	経度	137.804917		
	概況	健全である。		
	写真番号	163	撮影日	H25.10.7
	施設名	ペイントマーク		
	緯度	35.728733		
	経度	137.805133		
	概況	健全である。		
	写真番号	164	撮影日	H25.10.7
	施設名	登山道状況		
	緯度	35.728150		
	経度	137.805200		
	概況	ハイマツ深い。 健全である。		

	写真番号	165	撮影日	H25.10.7
	施設名	ペイントマーク		
	緯度	35.727950		
	経度	137.805183		
	概況	健全である。		
	写真番号	166	撮影日	H25.10.7
	施設名	岩場 ペイントマーク		
	緯度	35.727350		
	経度	137.804917		
	概況	健全である。		
	写真番号	167	撮影日	H25.10.7
	施設名	岩場 ペイントマーク		
	緯度	35.727200		
	経度	137.804900		
	概況	健全である。		
	写真番号	168	撮影日	H25.10.7
	施設名	登山道状況		
	緯度	35.726600		
	経度	137.805017		
	概況	健全である。		

	写真番号	169	撮影日	H25.10.7
	施設名	土留め丸太		
	緯度	35.725950		
	経度	137.805067		
	概況	侵食あり。		
	写真番号	170	撮影日	H25.10.7
	施設名	横断溝		
	緯度	35.725867		
	経度	137.805100		
	概況	下部侵食。		
	写真番号	171	撮影日	H25.10.7
	施設名	侵食による崩壊上部		
	緯度	35.725850		
	経度	137.805117		
	概況	崩落進行している。		
	写真番号	172	撮影日	H25.10.7
	施設名	横断溝		
	緯度	35.725850		
	経度	137.805117		
	概況	下部侵食により無効。		


	写真番号	173	撮影日	H25.10.7
	施設名	東川岳標柱		
	緯度	35.725500		
	経度	137.805550		
	概況	健全である。		
	写真番号	174	撮影日	H25.10.7
	施設名	東川岳標柱		
	緯度	35.725467		
	経度	137.805550		
	概況	プレートは判読困難。		
	写真番号	175	撮影日	H25.10.7
	施設名	登山道状況		
	緯度	35.725350		
	経度	137.805667		
	概況	健全である。		
	写真番号	176	撮影日	H25.10.7
	施設名	丸太階段工		
	緯度	35.725233		
	経度	137.805767		
	概況	侵食により利用するのは危険。		


路線名：駒ヶ岳縦走線

路線番号：1

	写真番号	177	撮影日	H25.10.7
	施設名	登山道状況		
	緯度	35.724950		
	経度	137.805617		
	概況	表流水により侵食。		
	写真番号	178	撮影日	H25.10.7
	施設名	登山道状況		
	緯度	35.724617		
	経度	137.806200		
	概況	伊那側崩壊。要注意。		
	写真番号	179	撮影日	H25.10.7
	施設名	伊那側崩壊		
	緯度	35.724550		
	経度	137.806800		
	概況	注意ペイントマーク		
	写真番号	180	撮影日	H25.10.7
	施設名	丸太階段		
	緯度	35.724017		
	経度	137.807200		
	概況	健全である。		

	写真番号	181	撮影日	H25.10.7
	施設名	丸太階段		
	緯度	35.724000		
	経度	137.807317		
	概況	危険表示トラロープ。 左側崩落進行している。		
	写真番号	182	撮影日	H25.10.7
	施設名	木製階段		
	緯度	35.723733		
	経度	137.807617		
	概況	健全である。		
	写真番号	183	撮影日	H25.10.7
	施設名	木製階段(振返り)		
	緯度	35.723683		
	経度	137.807667		
	概況	健全である。		
	写真番号	184	撮影日	H25.10.7
	施設名	木曾殿山荘前 分岐道標		
	緯度	35.723250		
	経度	137.807917		
	概況	破損している。		

	写真番号	185	撮影日	H25.10.7
	施設名	木曾殿山荘前 分岐道標		
	緯度	35.723250		
	経度	137.807933		
	概況	健全である。		
	写真番号	186	撮影日	H25.10.7
	施設名	木曾殿山荘前 分岐道標		
	緯度	35.723200		
	経度	137.807950		
	概況	健全である。		
	写真番号	187	撮影日	H25.10.8
	施設名	木曾殿越から登り 丸太階段		
	緯度	35.723183		
	経度	137.808000		
	概況	丸太階段。 健全である。		
	写真番号	188	撮影日	H25.10.8
	施設名	横断溝		
	緯度	35.722917		
	経度	137.808567		
	概況	土砂で埋まりつつあり。		

	写真番号	189	撮影日	H25.10.8
	施設名	登山道状況		
	緯度	35.722717		
	経度	137.809167		
	概況	健全である。		
	写真番号	190	撮影日	H25.10.8
	施設名	登山道状況		
	緯度	35.722317		
	経度	137.810100		
	概況	健全である。		
	写真番号	191	撮影日	H25.10.8
	施設名	登山道状況		
	緯度	35.722000		
	経度	137.811317		
	概況	健全である。		
	写真番号	192	撮影日	H25.10.8
	施設名	登山道状況		
	緯度	35.722117		
	経度	137.812117		
	概況	健全である。		

	写真番号	193	撮影日	H25.10.8
	施設名	登山道状況		
	緯度	35.721733		
	経度	137.812567		
	概況	健全である。		
	写真番号	194	撮影日	H25.10.8
	施設名	岩場 ペイントマーク		
	緯度	35.721367		
	経度	137.812933		
	概況	健全である。		
	写真番号	195	撮影日	H25.10.8
	施設名	第一ピーク表示ペイント		
	緯度	35.721083		
	経度	137.813167		
	概況	健全である。		
	写真番号	196	撮影日	H25.10.8
	施設名	登山道状況		
	緯度	35.720700		
	経度	137.813450		
	概況	健全である。		

	写真番号	197	撮影日	H25.10.8
	施設名	登山道状況		
	緯度	35.720333		
	経度	137.813817		
	概況	健全である。		
	写真番号	198	撮影日	H25.10.8
	施設名	丸太階段		
	緯度	35.720200		
	経度	137.814233		
	概況	健全である。		
	写真番号	199	撮影日	H25.10.8
	施設名	鉄ステップ、くさり		
	緯度	35.720083		
	経度	137.814317		
	概況	健全である。		
	写真番号	200	撮影日	H25.10.8
	施設名	鉄ステップ、くさり、丸太階段		
	緯度	35.720083		
	経度	137.814367		
	概況	健全である。		

	写真番号	201	撮影日	H25.10.8
	施設名	注意表示ペイント		
	緯度	35.720000		
	経度	137.814533		
	概況	健全である。		
	写真番号	202	撮影日	H25.10.8
	施設名	鉄ステップ		
	緯度	35.720017		
	経度	137.814567		
	概況	健全である。		
	写真番号	203	撮影日	H25.10.8
	施設名	岩場ルート表示ペイント		
	緯度	35.720033		
	経度	137.814567		
	概況	健全である。		
	写真番号	204	撮影日	H25.10.8
	施設名	岩場ルート表示ペイント		
	緯度	35.720100		
	経度	137.814583		
	概況	健全である。		

	写真番号	205	撮影日	H25.10.8
	施設名	登山道状況		
	緯度	35.720100		
	経度	137.814883		
	概況	健全である。		
	写真番号	206	撮影日	H25.10.8
	施設名	登山道状況		
	緯度	35.720083		
	経度	137.815400		
	概況	健全である。		
	写真番号	207	撮影日	H25.10.8
	施設名	クサリ		
	緯度	35.719700		
	経度	137.815733		
	概況	健全である。		
	写真番号	208	撮影日	H25.10.8
	施設名	丸太階段		
	緯度	35.719700		
	経度	137.815733		
	概況	健全である。		

路線名：駒ヶ岳縦走線

路線番号：1

	写真番号	209	撮影日	H25.10.8
	施設名	岩場ルート表示ペイント		
	緯度	35.719517		
	経度	137.816583		
	概況	岩場。 滑落注意。 健全である。		
	写真番号	210	撮影日	H25.10.8
	施設名	登山道状況		
	緯度	35.719483		
	経度	137.816683		
	概況	健全である。		
	写真番号	211	撮影日	H25.10.8
	施設名	空木岳道標		
	緯度	35.719033		
	経度	137.817083		
	概況	健全である。		
	写真番号	212	撮影日	H25.10.18
	施設名	空木岳山頂標識		
	緯度	35.719017		
	経度	137.817100		
	概況	健全である。		

	写真番号	213	撮影日	H25.10.18
	施設名	登山道状況		
	緯度	35.718883		
	経度	137.817200		
	概況	健全である。		
	写真番号	214	撮影日	H25.10.18
	施設名	登山道状況		
	緯度	35.717600		
	経度	137.817000		
	概況	健全である。		
	写真番号	215	撮影日	H25.10.18
	施設名	登山道状況		
	緯度	35.716450		
	経度	137.816400		
	概況	健全である。		
	写真番号	216	撮影日	H25.10.18
	施設名	遭難記念碑		
	緯度	35.716050		
	経度	137.816367		
	概況	健全である。		

	写真番号	217	撮影日	H25.10.18
	施設名	登山道状況		
	緯度	35.715600		
	経度	137.816567		
	概況	健全である。		
	写真番号	218	撮影日	H25.10.18
	施設名	登山道状況		
	緯度	35.713333		
	経度	137.816783		
	概況	健全である。		
	写真番号	219	撮影日	H25.10.18
	施設名	登山道状況		
	緯度	35.711750		
	経度	137.816367		
	概況	健全である。		
	写真番号	220	撮影日	H25.10.18
	施設名	ルート表示ペイント		
	緯度	35.710850		
	経度	137.816233		
	概況	健全である。		

路線名：駒ヶ岳縦走線


路線番号：1

	写真番号	221	撮影日	H25.10.18
	施設名	登山道状況		
	緯度	35.709867		
	経度	137.816567		
	概況	健全である。		
	写真番号	222	撮影日	H25.10.18
	施設名	ペイントマーク(薄い)		
	緯度	35.709117		
	経度	137.816367		
	概況	健全である。		
	写真番号	223	撮影日	H25.10.18
	施設名	ペイントマーク		
	緯度	35.707867		
	経度	137.815733		
	概況	健全である。		
	写真番号	224	撮影日	H25.10.18
	施設名	ルート表示ペイント		
	緯度	35.707733		
	経度	137.815633		
	概況	健全である。		

	写真番号	225	撮影日	H25.10.18
	施設名	登山道状況		
	緯度	35.707133		
	経度	137.815317		
	概況	健全である。		
	写真番号	226	撮影日	H25.10.18
	施設名	登山道状況		
	緯度	35.706683		
	経度	137.815400		
	概況	真砂侵食。		
	写真番号	227	撮影日	H25.10.18
	施設名	登山道状況		
	緯度	35.706683		
	経度	137.815400		
	概況	真砂侵食。		
	写真番号	228	撮影日	H25.10.18
	施設名	赤なぎ岳標識		
	緯度	35.706333		
	経度	137.815433		
	概況	健全である。		

路線名：駒ヶ岳縦走線

路線番号：1

	写真番号	229	撮影日	H25.10.18
	施設名	登山道状況		
	緯度	35.706283		
	経度	137.815117		
	概況	健全である。		
	写真番号	230	撮影日	H25.10.18
	施設名	登山道状況		
	緯度	35.706117		
	経度	137.814383		
	概況	健全である。		
	写真番号	231	撮影日	H25.10.18
	施設名	登山道状況		
	緯度	35.705433		
	経度	137.813667		
	概況	健全である。		
	写真番号	232	撮影日	H25.10.18
	施設名	摺鉢窪分岐		
	緯度	35.704583		
	経度	137.812900		
	概況	健全である。		

路線名：駒ヶ岳縦走線

路線番号：1

	写真番号	233	撮影日	H25.10.18
	施設名	摺鉢窪分岐道標		
	緯度	35.704533		
	経度	137.812867		
	概況	健全である。		
	写真番号	234	撮影日	H25.10.18
	施設名	摺鉢窪避難小屋		
	緯度	35.701967		
	経度	137.816783		
	概況	健全である。		
	写真番号	235	撮影日	H25.10.18
	施設名	摺鉢窪分岐道標		
	緯度	35.704483		
	経度	137.812867		
	概況	落下している。		
	写真番号	236	撮影日	H25.10.18
	施設名	登山道状況		
	緯度	35.703500		
	経度	137.812383		
	概況	健全である。		

	写真番号	237	撮影日	H25.10.18
	施設名	道標		
	緯度	35.702967		
	経度	137.812083		
	概況	落下している。		
	写真番号	238	撮影日	H25.10.18
	施設名	ルート表示ペイント		
	緯度	35.702700		
	経度	137.811717		
	概況	健全である。		
	写真番号	239	撮影日	H25.10.18
	施設名	ルート表示ペイント		
	緯度	35.702367		
	経度	137.811750		
	概況	健全である。		
	写真番号	240	撮影日	H25.10.18
	施設名	登山道状況		
	緯度	35.702217		
	経度	137.811717		
	概況	健全である。		

路線名：駒ヶ岳縦走線

路線番号：1

	写真番号	241	撮影日	H25.10.18
	施設名	登山道状況		
	緯度	35.701833		
	経度	137.811567		
	概況	健全である。		
	写真番号	242	撮影日	H25.10.18
	施設名	南駒ヶ岳道標		
	緯度	35.701467		
	経度	137.810767		
	概況	健全である。		
	写真番号	243	撮影日	H25.10.18
	施設名	南駒ヶ岳ほこら		
	緯度	35.701450		
	経度	137.810750		
	概況	健全である。		
	写真番号	244	撮影日	H25.10.18
	施設名	標柱		
	緯度	35.701400		
	経度	137.810833		
	概況	文字判読不可能。		

	写真番号	245	撮影日	H25.10.18
	施設名	ルート表示ペイント		
	緯度	35.701400		
	経度	137.810800		
	概況	健全である。		
	写真番号	246	撮影日	H25.10.18
	施設名	登山道状況		
	緯度	35.700983		
	経度	137.810950		
	概況	健全である。		
	写真番号	247	撮影日	H25.10.18
	施設名	ルート表示ペイント		
	緯度	35.700233		
	経度	137.811683		
	概況	赤ペイント 健全である。		
	写真番号	248	撮影日	H25.10.18
	施設名	標柱		
	緯度	35.699167		
	経度	137.812000		
	概況	健全である。		

路線名：駒ヶ岳縦走線

路線番号：1

	写真番号	249	撮影日	H25.10.18
	施設名	道標		
	緯度	35.699150		
	経度	137.812017		
	概況	健全である。		
	写真番号	250	撮影日	H25.10.18
	施設名	登山道状況		
	緯度	35.699033		
	経度	137.812233		
	概況	健全である。		
	写真番号	251	撮影日	H25.10.18
	施設名	登山道状況		
	緯度	35.698533		
	経度	137.812250		
	概況	表流侵食		
	写真番号	252	撮影日	H25.10.18
	施設名	登山道状況		
	緯度	35.698350		
	経度	137.812300		
	概況	健全である。		

路線名：駒ヶ岳縦走線

路線番号：1

	写真番号	253	撮影日	H25.10.18
	施設名	登山道状況		
	緯度	35.697783		
	経度	137.812683		
	概況	表流侵食		
	写真番号	254	撮影日	H25.10.18
	施設名	丸太階段		
	緯度	35.697683		
	経度	137.812900		
	概況	表流侵食		
	写真番号	255	撮影日	H25.10.18
	施設名	トラロープ		
	緯度	35.697667		
	経度	137.812867		
	概況	表流侵食		
	写真番号	256	撮影日	H25.10.18
	施設名	登山道状況		
	緯度	35.696317		
	経度	137.812650		
	概況	健全である。		

	写真番号	257	撮影日	H25.10.18
	施設名	今朝沢コル		
	緯度	35.695517		
	経度	137.812900		
	概況	斜面崩落。		
	写真番号	258	撮影日	H25.10.18
	施設名	ルート表示ペイント		
	緯度	35.694950		
	経度	137.813083		
	概況	健全である。		
	写真番号	259	撮影日	H25.10.18
	施設名	登山道状況		
	緯度	35.694483		
	経度	137.813067		
	概況	健全である。		
	写真番号	260	撮影日	H25.10.18
	施設名	登山道状況		
	緯度	35.694150		
	経度	137.813017		
	概況	表土流出 ハイマツ根露出		

路線名：駒ヶ岳縦走線

路線番号：1

	写真番号	261	撮影日	H25.10.18
	施設名	クサリ、トラロープ		
	緯度	35.693517		
	経度	137.813350		
	概況	健全である。		
	写真番号	262	撮影日	H25.10.18
	施設名	鎖場		
	緯度	35.693367		
	経度	137.813783		
	概況	健全である。		
	写真番号	263	撮影日	H25.10.18
	施設名	登山道状況		
	緯度	35.693267		
	経度	137.813767		
	概況	健全である。		
	写真番号	264	撮影日	H25.10.18
	施設名	登山道状況		
	緯度	35.693150		
	経度	137.813633		
	概況	健全である。		

	写真番号	265	撮影日	H25.10.18
	施設名	遭難記念碑		
	緯度	35.692967		
	経度	137.813600		
	概況	健全である。		
	写真番号	266	撮影日	H25.10.18
	施設名	仙涯嶺標識		
	緯度	35.692633		
	経度	137.813533		
	概況	手前の標柱は転倒している。		
	写真番号	267	撮影日	H25.10.18
	施設名	登山道状況		
	緯度	35.692633		
	経度	137.813533		
	概況	健全である。		
	写真番号	268	撮影日	H25.10.18
	施設名	登山道状況		
	緯度	35.692250		
	経度	137.813500		
	概況	健全である。		

路線名：駒ヶ岳縦走線

路線番号：1

	写真番号	269	撮影日	H25.10.18
	施設名	登山道状況		
	緯度	35.692117		
	経度	137.813467		
	概況	真砂ざれ場。 健全である。		
	写真番号	270	撮影日	H25.10.18
	施設名	登山道状況		
	緯度	35.691367		
	経度	137.812350		
	概況	健全である。		
	写真番号	271	撮影日	H25.10.18
	施設名	登山道状況		
	緯度	35.690650		
	経度	137.811267		
	概況	健全である。		
	写真番号	272	撮影日	H25.10.18
	施設名	登山道状況		
	緯度	35.689683		
	経度	137.810383		
	概況	健全である。		

	写真番号	273	撮影日	H25.10.18
	施設名	登山道状況		
	緯度	35.688583		
	経度	137.809150		
	概況	健全である。		
	写真番号	274	撮影日	H25.10.18
	施設名	登山道状況		
	緯度	35.687300		
	経度	137.807650		
	概況	健全である。		
	写真番号	275	撮影日	H25.10.18
	施設名	登山道状況		
	緯度	35.684983		
	経度	137.805867		
	概況	健全である。		
	写真番号	276	撮影日	H25.10.18
	施設名	登山道状況		
	緯度	35.683850		
	経度	137.805150		
	概況	健全である。		

路線名：駒ヶ岳縦走線

路線番号：1

	写真番号	277	撮影日	H25.10.18
	施設名	登山道状況		
	緯度	35.682867		
	経度	137.804717		
	概況	健全である。		
	写真番号	278	撮影日	H25.10.18
	施設名	登山道状況		
	緯度	35.681933		
	経度	137.803567		
	概況	健全である。		
	写真番号	279	撮影日	H25.10.18
	施設名	登山道状況		
	緯度	35.681567		
	経度	137.803033		
	概況	健全である。		
	写真番号	280	撮影日	H25.10.18
	施設名	登山道状況		
	緯度	35.680683		
	経度	137.803233		
	概況	健全である。		

	写真番号	281	撮影日	H25.10.18
	施設名	越百山道標		
	緯度	35.679500		
	経度	137.803267		
	概況	健全である。		
	写真番号	282	撮影日	H25.10.18
	施設名	道標		
	緯度	35.679400		
	経度	137.803267		
	概況	転倒、判読不可能。		
	写真番号		撮影日	
	施設名			
	緯度			
	経度			
	概況			
	写真番号		撮影日	
	施設名			
	緯度			
	経度			
	概況			