

路線名：開田線

路線番号：1



写真番号	1	撮影日	H25.10.30
施設名	登山口 看板		
緯度	35.918950		
経度	137.539517		
概況	健全である		



写真番号	2	撮影日	H25.10.30
施設名	道標 登山口		
緯度	35.918917		
経度	137.539500		
概況	健全である		







写真番号	3	撮影日	H25.10.30
施設名	水場		
緯度	35.918533		
経度	137.537633		
概況	健全である		



写真番号	4	撮影日	H25.10.30
施設名	鳥居		
緯度	35.918533		
経度	137.537633		
概況	健全である		

路線名：開田線

路線番号：1

	写真番号	5	撮影日	H25.10.30
	施設名	登山道状況		
	緯度	35.917417		
	経度	137.535083		
	概況	健全である		
	写真番号	6	撮影日	H25.10.30
	施設名	登山道 状況		
	緯度	35.916933		
	経度	137.532817		
	概況	健全である		
	写真番号	7	撮影日	H25.10.30
	施設名	道標		
	緯度	35.916067		
	経度	137.530950		
	概況	健全である		
	写真番号	8	撮影日	H25.10.30
	施設名	登山道状況		
	緯度	35.913683		
	経度	137.527600		
	概況	健全である		





路線名：開田線

路線番号：1

	写真番号	9	撮影日	H25.10.30
	施設名	登山道状況		
	緯度	35.911567		
	経度	137.522800		
	概況	健全である		
	写真番号	10	撮影日	H25.10.30
	施設名	登山道状況		
	緯度	35.909383		
	経度	137.517317		
	概況	健全である		
	写真番号	11	撮影日	H25.10.30
	施設名	登山道状況		
	緯度	35.908267		
	経度	137.512650		
	概況	健全である		
	写真番号	12	撮影日	H25.10.30
	施設名	道標		
	緯度	35.907917		
	経度	137.510450		
	概況	健全である		




路線名：開田線

路線番号：1

	写真番号	13	撮影日	H25.10.30
	施設名	道標		
	緯度	35.906950		
	経度	137.507350		
	概況	健全である		
	写真番号	14	撮影日	H25.10.30
	施設名	登山道状況		
	緯度	35.905483		
	経度	137.505033		
	概況	健全である		
	写真番号	15	撮影日	H25.10.30
	施設名	登山道状況		
	緯度	35.906267		
	経度	137.502400		
	概況	健全である		
	写真番号	16	撮影日	H25.10.30
	施設名	登山道状況		
	緯度	35.905900		
	経度	137.500233		
	概況	健全である		

路線名：開田線

路線番号：1

	写真番号	17	撮影日	H25.10.30
	施設名	道標		
	緯度	35.906517		
	経度	137.497333		
	概況	健全である		
	写真番号	18	撮影日	H25.10.30
	施設名	登山道状況 ペンキ目印		
	緯度	35.906983		
	経度	137.494733		
	概況	健全である		
	写真番号	19	撮影日	H25.9.5
	施設名	道標		
	緯度	35.907200		
	経度	137.493567		
	概況	健全である		
	写真番号	20	撮影日	H25.10.30
	施設名	登山道状況 ペンキ目印		
	緯度	35.907200		
	経度	137.492783		
	概況	健全である		

路線名：開田線

路線番号：1

	写真番号	21	撮影日	H25.10.30
	施設名	登山道状況 ペンキ矢印		
	緯度	35.907300		
	経度	137.491050		
	概況	健全である		
	写真番号	22	撮影日	H25.10.30
	施設名	道標		
	緯度	35.906900		
	経度	137.488950		
	概況	文字かすれている		
	写真番号	23	撮影日	H25.10.31
	施設名	登山道状況		
	緯度	35.906850		
	経度	137.487050		
	概況	健全である		
	写真番号	24	撮影日	H25.10.30
	施設名	道標		
	緯度	35.906083		
	経度	137.486017		
	概況	健全である		




路線名：開田線

路線番号：1

	写真番号	25	撮影日	H25.8.29
	施設名	道標		
	緯度	35.906033		
	経度	137.485750		
	概況	文字かすれている		
	写真番号	26	撮影日	H25.9.5
	施設名	三ノ池避難小屋		
	緯度	35.905983		
	経度	137.485500		
	概況	健全である		
	写真番号	27	撮影日	H25.10.31
	施設名	登山道状況 ペンキ目印		
	緯度	35.906867		
	経度	137.484750		
	概況	健全である		
	写真番号	28	撮影日	H25.10.31
	施設名	道標		
	緯度	35.906883		
	経度	137.483517		
	概況	健全である		

路線名：開田線

路線番号：1

	写真番号	29	撮影日	H25.10.31
	施設名	道標		
	緯度	35.909000		
	経度	137.487933		
	概況	健全である		
	写真番号	30	撮影日	H25.9.5
	施設名	木はしご		
	緯度	35.909433		
	経度	137.486100		
	概況	健全である		
	写真番号	31	撮影日	H25.10.31
	施設名	登山道状況		
	緯度	35.909400		
	経度	137.485433		
	概況	健全である		
	写真番号	32	撮影日	H25.10.31
	施設名	登山道状況		
	緯度	35.908300		
	経度	137.484417		
	概況	健全である		

路線名：開田線

路線番号：1

	写真番号	33	撮影日	H25.9.5
	施設名	道標		
	緯度	35.908917		
	経度	137.484333		
	概況	健全である		
	写真番号	34	撮影日	H25.10.31
	施設名	看板		
	緯度	35.909133		
	経度	137.484350		
	概況	健全である		
	写真番号	35	撮影日	H25.9.5
	施設名	五の池小屋		
	緯度	35.909467		
	経度	137.484050		
	概況	健全である		
	写真番号	36	撮影日	H25.10.31
	施設名	道標		
	緯度	35.909567		
	経度	137.483817		
	概況	健全である		





路線名：開田線

路線番号：1

	写真番号	37	撮影日	H25.10.31
	施設名	登山道状況		
	緯度	35.912283		
	経度	137.483267		
	概況	健全である		
	写真番号	38	撮影日	H25.10.31
	施設名	登山道状況 ペンキ目印		
	緯度	35.915600		
	経度	137.483800		
	概況	健全である		
	写真番号	39	撮影日	H25.10.31
	施設名	継子岳山頂		
	緯度	35.917100		
	経度	137.486467		
	概況	健全である		
	写真番号	40	撮影日	H25.10.31
	施設名	道標		
	緯度	35.917100		
	経度	137.486483		
	概況	健全である		

路線名：開田線

路線番号：1

	写真番号	41	撮影日	H25.10.31
	施設名	三角点		
	緯度	35.917183		
	経度	137.486467		
	概況	健全である		
	写真番号	42	撮影日	H25.8.29
	施設名	登山道状況		
	緯度	35.905033		
	経度	137.482533		
	概況	健全である		
	写真番号	43	撮影日	H25.8.29
	施設名	道標		
	緯度	35.904583		
	経度	137.481950		
	概況	健全である		
	写真番号	44	撮影日	H25.8.29
	施設名	道標・看板		
	緯度	35.904583		
	経度	137.481950		
	概況	健全である		

路線名：開田線

路線番号：1

	写真番号	45	撮影日	H25.9.5
	施設名	案内図・ペンキ矢印		
	緯度	35.904617		
	経度	137.481900		
	概況	健全である		
	写真番号	46	撮影日	H25.10.31
	施設名	道標		
	緯度	35.906117		
	経度	137.481217		
	概況	健全である		
	写真番号	47	撮影日	H25.10.31
	施設名	緑ロープ		
	緯度	35.905750		
	経度	137.481050		
	概況	健全である		
	写真番号	48	撮影日	H25.10.31
	施設名	サイノ河原避難小屋		
	緯度	35.904050		
	経度	137.482633		
	概況	健全である		





路線名：開田線

路線番号：1

	写真番号	49	撮影日	H25.10.31
	施設名	道標		
	緯度	35.901600		
	経度	137.481983		
	概況	健全である		
	写真番号	50	撮影日	H25.8.29
	施設名	ペンキ矢印		
	緯度	35.901133		
	経度	137.481683		
	概況	健全である		
	写真番号	51	撮影日	H25.10.31
	施設名	二ノ池新館		
	緯度	35.899300		
	経度	137.481250		
	概況	健全である		
	写真番号	52	撮影日	H25.10.31
	施設名	道標		
	緯度	35.898800		
	経度	137.481833		
	概況	健全である		



路線名：開田線

路線番号：1

	写真番号	53	撮影日	H25.8.29
	施設名	二ノ池本館		
	緯度	35.897883		
	経度	137.482217		
	概況	健全である		
	写真番号	54	撮影日	H25.10.31
	施設名	道標		
	緯度	35.896917		
	経度	137.483417		
	概況	健全である		
	写真番号	55	撮影日	H25.10.31
	施設名	木段・ペンキ矢印		
	緯度	35.895633		
	経度	137.485767		
	概況	健全である		
	写真番号	56	撮影日	H25.9.5
	施設名	道標		
	緯度	35.895600		
	経度	137.485767		
	概況	健全である		

路線名：開田線

路線番号：1

	写真番号	57	撮影日	H25.8.29
	施設名	ペンキ矢印		
	緯度	35.895783		
	経度	137.484317		
	概況	健全である		
	写真番号	58	撮影日	H25.8.29
	施設名	ロープ・ペンキ目印		
	緯度	35.894600		
	経度	137.483700		
	概況	健全である		
	写真番号		撮影日	
	施設名			
	緯度			
	経度			
	概況			
	写真番号		撮影日	
	施設名			
	緯度			
	経度			
	概況			