

	写真番号	1	撮影日	H25.10.7
	施設名	道標		
	緯度	35.757800		
	経度	138.237383		
	概況	健全である		
	写真番号	2	撮影日	H25.10.7
	施設名	駒ヶ岳山頂 社		
	緯度	35.757933		
	経度	138.236900		
	概況	健全である		
	写真番号	3	撮影日	H25.10.7
	施設名	駒ヶ岳山頂 三角点		
	緯度	35.757917		
	経度	138.236833		
	概況	保護する屋根があったと思われるが現在は無し。		
	写真番号	4	撮影日	H25.10.7
	施設名	駒ヶ岳山頂 道標		
	緯度	35.757917		
	経度	138.236817		
	概況	健全である		

路線名：駒赤石山系縦走線

路線番号：1

	写真番号	5	撮影日	H25.10.7
	施設名	登山道状況 岩場		
	緯度	35.757000		
	経度	138.235367		
	概況	浮石が見られる		
	写真番号	6	撮影日	H25.10.7
	施設名	登山道状況 岩場		
	緯度	35.756500		
	経度	138.233767		
	概況	登頂時には注意が必要 健全である。		
	写真番号	7	撮影日	H25.10.7
	施設名	登山道状況		
	緯度	35.756317		
	経度	138.233733		
	概況	健全である。		
	写真番号	8	撮影日	H25.10.7
	施設名	登山道状況		
	緯度	35.755633		
	経度	138.232917		
	概況	健全である		

路線名：駒赤石山系縦走線





路線番号：1

	写真番号	9	撮影日	H25.10.7
	施設名	登山道状況		
	緯度	35.755050		
	経度	138.231217		
	概況	崩れやすい箇所あり		
	写真番号	10	撮影日	H25.10.7
	施設名	道標		
	緯度	35.753233		
	経度	138.229533		
	概況	健全である		
	写真番号	11	撮影日	H25.10.7
	施設名	道標		
	緯度	35.753217		
	経度	138.229517		
	概況	健全である		
	写真番号	12	撮影日	H25.10.7
	施設名	登山道状況		
	緯度	35.752633		
	経度	138.226233		
	概況	健全である		

路線名：駒赤石山系縦走線

路線番号：1

	写真番号	13	撮影日	H25.10.7
	施設名	ペンキ矢印		
	緯度	35.750517		
	経度	138.221750		
	概況	健全である		
	写真番号	14	撮影日	H25.10.7
	施設名	道標・双児山山頂看板		
	緯度	35.750500		
	経度	138.221733		
	概況	双児山山頂看板は、支柱が傾いている		
	写真番号	15	撮影日	H25.10.7
	施設名	道標		
	緯度	35.745883		
	経度	138.219417		
	概況	健全である		
	写真番号	16	撮影日	H25.10.7
	施設名	道標		
	緯度	35.744817		
	経度	138.218900		
	概況	健全である		

	写真番号	17	撮影日	H25.10.7
	施設名	道標		
	緯度	35.744800		
	経度	138.218883		
	概況	健全である		
	写真番号	18	撮影日	H25.10.7
	施設名	登山道状況 倒木		
	緯度	35.744017		
	経度	138.214650		
	概況	歩行の妨げとなっている		
	写真番号	19	撮影日	H25.10.7
	施設名	登山道入口		
	緯度	35.742317		
	経度	138.213633		
	概況	健全である		
	写真番号	20	撮影日	H25.10.7
	施設名	看板		
	緯度	35.742350		
	経度	138.213483		
	概況	健全である		

路線名：駒赤石山系縦走線





路線番号：1

	写真番号	21	撮影日	H25.10.7
	施設名	バスのりば		
	緯度	35.742383		
	経度	138.213433		
	概況	健全である		
	写真番号	22	撮影日	H25.10.7
	施設名	バス停		
	緯度	35.742383		
	経度	138.213417		
	概況	健全である		
	写真番号	23	撮影日	H25.10.7
	施設名	長兵衛荘前道標		
	緯度	35.742400		
	経度	138.213400		
	概況	健全である		
	写真番号	24	撮影日	H25.10.7
	施設名	長兵衛荘		
	緯度	35.742533		
	経度	138.213550		
	概況	健全である		

	写真番号	25	撮影日	H25.9.17
	施設名	トイレ全景		
	緯度	35.742400		
	経度	138.213367		
	概況	健全である		
	写真番号	26	撮影日	H25.9.17
	施設名	道標・看板		
	緯度	35.742333		
	経度	138.213450		
	概況	健全である		
	写真番号	27	撮影日	H25.9.17
	施設名	看板		
	緯度	35.740367		
	経度	138.212317		
	概況	文字かすれている		
	写真番号	28	撮影日	H25.9.17
	施設名	倒木		
	緯度	35.738683		
	経度	138.210550		
	概況	歩行の妨げとなっている		

路線名：駒赤石山系縦走線


路線番号：1

	写真番号	29	撮影日	H25.9.17
	施設名	倒木		
	緯度	35.738317		
	経度	138.209483		
	概況	歩行の妨げとなっている		
	写真番号	30	撮影日	H25.9.17
	施設名	道標		
	緯度	35.736433		
	経度	138.207533		
	概況	健全である		
	写真番号	31	撮影日	H25.9.17
	施設名	看板		
	緯度	35.734550		
	経度	138.204333		
	概況	健全である		
	写真番号	32	撮影日	H25.9.17
	施設名	看板		
	緯度	35.734533		
	経度	138.204317		
	概況	落下している		



路線名：駒赤石山系縦走線

路線番号：1

	写真番号	33	撮影日	H25.9.17
	施設名	登山道状況		
	緯度	35.734533		
	経度	138.204317		
	概況	健全である		
	写真番号	34	撮影日	H25.9.17
	施設名	看板		
	緯度	35.734650		
	経度	138.202683		
	概況	健全である		
	写真番号	35	撮影日	H25.9.17
	施設名	ロープ立入禁止		
	緯度	35.733000		
	経度	138.200533		
	概況	健全である		
	写真番号	36	撮影日	H25.9.17
	施設名	資材置き場		
	緯度	35.732967		
	経度	138.200500		
	概況	健全である		

	写真番号	37	撮影日	H25.9.17
	施設名	登山道状況		
	緯度	35.732967		
	経度	138.200483		
	概況	健全である		
	写真番号	38	撮影日	H25.9.17
	施設名	看板		
	緯度	35.732333		
	経度	138.200100		
	概況	健全である		
	写真番号	39	撮影日	H25.9.17
	施設名	道標		
	緯度	35.732333		
	経度	138.200133		
	概況	健全である		
	写真番号	40	撮影日	H25.9.17
	施設名	登山道状況		
	緯度	35.730167		
	経度	138.198950		
	概況	一部不安定な岩あり		

	写真番号	41	撮影日	H25.9.17
	施設名	看板		
	緯度	35.729617		
	経度	138.198483		
	概況	健全である		
	写真番号	42	撮影日	H25.9.17
	施設名	登山道状況		
	緯度	35.729617		
	経度	138.198483		
	概況	健全である		
	写真番号	43	撮影日	H25.9.17
	施設名	小仙丈岳山頂		
	緯度	35.726000		
	経度	138.195867		
	概況	破損・落下している		
	写真番号	44	撮影日	H25.9.17
	施設名	道標		
	緯度	35.725950		
	経度	138.195833		
	概況	健全である		

路線名：駒赤石山系縦走線

路線番号：1





	写真番号	45	撮影日	H25.9.17
	施設名	登山道状況		
	緯度	35.725967		
	経度	138.195833		
	概況	健全である		
	写真番号	46	撮影日	H25.9.17
	施設名	登山道状況		
	緯度	35.725300		
	経度	138.192067		
	概況	緑規制ロープ 健全である		
	写真番号	47	撮影日	H25.9.17
	施設名	登山道状況 ペンキ目印		
	緯度	35.724467		
	経度	138.190733		
	概況	健全である		
	写真番号	48	撮影日	H25.9.17
	施設名	標識		
	緯度	35.723933		
	経度	138.190083		
	概況	健全である		

	写真番号	49	撮影日	H25.9.17
	施設名	登山道状況		
	緯度	35.723450		
	経度	138.188083		
	概況	緑規制ロープ 健全である		
	写真番号	50	撮影日	H25.9.17
	施設名	道標		
	緯度	35.722867		
	経度	138.187267		
	概況	健全である		
	写真番号	51	撮影日	H25.9.18
	施設名	仙丈岳山頂 標識		
	緯度	35.720017		
	経度	138.183650		
	概況	健全である		
	写真番号	52	撮影日	H25.9.18
	施設名	道標		
	緯度	35.719867		
	経度	138.183683		
	概況	健全である		

路線名：駒赤石山系縦走線

路線番号：1

	写真番号	53	撮影日	H25.9.18
	施設名	登山道状況		
	緯度	35.716800		
	経度	138.181467		
	概況	長野県側 崩落斜面		
	写真番号	54	撮影日	H25.9.18
	施設名	大仙丈岳山頂		
	緯度	35.714150		
	経度	138.180083		
	概況	健全である		
	写真番号	55	撮影日	H25.9.18
	施設名	登山道状況		
	緯度	35.700317		
	経度	138.192317		
	概況	ハイマツ深い健全である。		
	写真番号	56	撮影日	H25.9.18
	施設名	倒木		
	緯度	35.698450		
	経度	138.192867		
	概況	歩行の妨げとなっている		





	写真番号	57	撮影日	H25.9.18
	施設名	倒木		
	緯度	35.697767		
	経度	138.193333		
	概況	歩行の妨げとなっている		
	写真番号	58	撮影日	H25.9.18
	施設名	倒木		
	緯度	35.695950		
	経度	138.193783		
	概況	歩行の妨げとなっている		
	写真番号	59	撮影日	H25.9.18
	施設名	倒木		
	緯度	35.693133		
	経度	138.193617		
	概況	歩行の妨げとなっている		
	写真番号	60	撮影日	H25.9.18
	施設名	倒木		
	緯度	35.692450		
	経度	138.193500		
	概況	歩行の妨げとなっている		

路線名：駒赤石山系縦走線

路線番号：1

	写真番号	61	撮影日	H25.9.18
	施設名	倒木		
	緯度	35.691500		
	経度	138.193533		
	概況	歩行には影響なし		
	写真番号	62	撮影日	H25.9.18
	施設名	伊那荒倉岳山頂		
	緯度	35.688817		
	経度	138.193717		
	概況	破損・落下している		
	写真番号	63	撮影日	H25.9.18
	施設名	倒木		
	緯度	35.684583		
	経度	138.191767		
	概況	歩行には影響なし		
	写真番号	64	撮影日	H25.9.18
	施設名	倒木 処理済み		
	緯度	35.682783		
	経度	138.192500		
	概況	歩行には影響なし		



	写真番号	65	撮影日	H25.9.18
	施設名	倒木		
	緯度	35.682500		
	経度	138.192467		
	概況	歩行の妨げとなっている		
	写真番号	66	撮影日	H25.9.18
	施設名	倒木		
	緯度	35.681583		
	経度	138.192917		
	概況	歩行の妨げとなっている		
	写真番号	67	撮影日	H25.9.18
	施設名	看板		
	緯度	35.680150		
	経度	138.193050		
	概況	文字かすれている		
	写真番号	68	撮影日	H25.9.18
	施設名	道標		
	緯度	35.672283		
	経度	138.193450		
	概況	落下している		

路線名：駒赤石山系縦走線

路線番号：1

	写真番号	69	撮影日	H25.9.18
	施設名	道標		
	緯度	35.672267		
	経度	138.193517		
	概況	破損・落下している		
	写真番号	70	撮影日	H25.9.18
	施設名	倒木		
	緯度	35.672250		
	経度	138.193533		
	概況	歩行には影響なし		
	写真番号	71	撮影日	H25.9.18
	施設名	倒木		
	緯度	35.671933		
	経度	138.194117		
	概況	歩行の妨げとなっている		
	写真番号	72	撮影日	H25.9.18
	施設名	倒木		
	緯度	35.671817		
	経度	138.194283		
	概況	歩行の妨げとなっている		

	写真番号	73	撮影日	H25.9.18
	施設名	倒木		
	緯度	35.671617		
	経度	138.194567		
	概況	歩行の妨げとなっている		
	写真番号	74	撮影日	H25.9.18
	施設名	倒木		
	緯度	35.671200		
	経度	138.194967		
	概況	歩行には影響なし		
	写真番号	75	撮影日	H25.9.18
	施設名	倒木		
	緯度	35.671017		
	経度	138.195183		
	概況	歩行には影響なし		
	写真番号	76	撮影日	H25.9.18
	施設名	倒木		
	緯度	35.670867		
	経度	138.195733		
	概況	歩行には影響なし		

路線名：駒赤石山系縦走線

路線番号：1

	写真番号	77	撮影日	H25.9.18
	施設名	倒木		
	緯度	35.669617		
	経度	138.198333		
	概況	歩行には影響なし		
	写真番号	78	撮影日	H25.9.18
	施設名	道標		
	緯度	35.669333		
	経度	138.198900		
	概況	破損・落下している		
	写真番号	79	撮影日	H25.9.18
	施設名	道標		
	緯度	35.669300		
	経度	138.198967		
	概況	健全である		
	写真番号	80	撮影日	H25.9.18
	施設名	倒木		
	緯度	35.668967		
	経度	138.199433		
	概況	歩行には影響なし		

路線名：駒赤石山系縦走線

路線番号：1

	写真番号	81	撮影日	H25.9.18
	施設名	倒木		
	緯度	35.668833		
	経度	138.199533		
	概況	歩行の妨げとなっている		
	写真番号	82	撮影日	H25.9.18
	施設名	倒木		
	緯度	35.662433		
	経度	138.206167		
	概況	歩行には影響なし		
	写真番号	83	撮影日	H25.9.18
	施設名	倒木		
	緯度	35.661650		
	経度	138.206933		
	概況	歩行の妨げとなっている		
	写真番号	84	撮影日	H25.9.18
	施設名	倒木		
	緯度	35.660667		
	経度	138.207350		
	概況	歩行の妨げとなっている		

路線名：駒赤石山系縦走線

路線番号：1

	写真番号	85	撮影日	H25.9.18
	施設名	倒木		
	緯度	35.654417		
	経度	138.209050		
	概況	歩行には影響なし		
	写真番号	86	撮影日	H25.9.18
	施設名	登山道状況		
	緯度	35.651517		
	経度	138.211983		
	概況	健全である		
	写真番号	87	撮影日	H25.9.18
	施設名	登山道状況		
	緯度	35.649117		
	経度	138.214967		
	概況	表土流出。ハイマツ根露出。		
	写真番号	88	撮影日	H25.9.18
	施設名	クサリ		
	緯度	35.649017		
	経度	138.215117		
	概況	健全である		

路線名：駒赤石山系縦走線

路線番号：1

	写真番号	89	撮影日	H25.9.18
	施設名	クサリ		
	緯度	35.649000		
	経度	138.215183		
	概況	サビている		
	写真番号	90	撮影日	H25.9.18
	施設名	登山道状況		
	緯度	35.647517		
	経度	138.217017		
	概況	健全である		
	写真番号	91	撮影日	H25.9.18
	施設名	登山道状況		
	緯度	35.645383		
	経度	138.217450		
	概況	一部落石に注意		
	写真番号	92	撮影日	H25.9.18
	施設名	登山道状況		
	緯度	35.644467		
	経度	138.218517		
	概況	落石跡あり。要注意。		

路線名：駒赤石山系縦走線

路線番号：1

	写真番号	93	撮影日	H25.9.18
	施設名	道標		
	緯度	35.644217		
	経度	138.218867		
	概況	文字かすれている		
	写真番号	94	撮影日	H25.9.18
	施設名	三峰岳山頂		
	緯度	35.644150		
	経度	138.218583		
	概況	健全である		
	写真番号	95	撮影日	H25.9.18
	施設名	ペンキ目印		
	緯度	35.644067		
	経度	138.218500		
	概況	健全である		
	写真番号	96	撮影日	H25.9.18
	施設名	登山道状況		
	緯度	35.643117		
	経度	138.217767		
	概況	健全である		



路線名：駒赤石山系縦走線

路線番号：1

	写真番号	97	撮影日	H25.9.18
	施設名	登山道状況		
	緯度	35.636950		
	経度	138.212783		
	概況	健全である		
	写真番号	98	撮影日	H25.9.18
	施設名	道標		
	緯度	35.636300		
	経度	138.212217		
	概況	健全である		
	写真番号	99	撮影日	H25.9.18
	施設名	登山道状況		
	緯度	35.633267		
	経度	138.207867		
	概況	長野県側 崩落斜面		
	写真番号	100	撮影日	H25.9.18
	施設名	崩落状況		
	緯度	35.633117		
	経度	138.207383		
	概況	崩落が進行している		

	写真番号	101	撮影日	H25.9.18
	施設名	登山道状況		
	緯度	35.633117		
	経度	138.207383		
	概況	長野県側 崩落斜面		
	写真番号	102	撮影日	H25.9.19
	施設名	熊ノ平小屋		
	緯度	35.631317		
	経度	138.205867		
	概況	健全である		
	写真番号	103	撮影日	H25.9.19
	施設名	道標		
	緯度	35.631317		
	経度	138.205717		
	概況	健全である		
	写真番号	104	撮影日	H25.9.19
	施設名	道標		
	緯度	35.631183		
	経度	138.205417		
	概況	健全である		

路線名：駒赤石山系縦走線

路線番号：1

	写真番号	105	撮影日	H25.9.19
	施設名	道標		
	緯度	35.623017		
	経度	138.203083		
	概況	健全である		
	写真番号	106	撮影日	H25.9.19
	施設名	三角点		
	緯度	35.623033		
	経度	138.202950		
	概況	健全である		
	写真番号	107	撮影日	H25.9.19
	施設名	倒木		
	緯度	35.618817		
	経度	138.202983		
	概況	歩行には影響なし		
	写真番号	108	撮影日	H25.9.19
	施設名	登山道状況		
	緯度	35.611517		
	経度	138.205467		
	概況	健全である		

路線名：駒赤石山系縦走線



路線番号：1

	写真番号	109	撮影日	H25.9.19
	施設名	登山道状況		
	緯度	35.611133		
	経度	138.205567		
	概況	健全である		
	写真番号	110	撮影日	H25.9.19
	施設名	登山道状況		
	緯度	35.610033		
	経度	138.205767		
	概況	岩登り 注意が必要		
	写真番号	111	撮影日	H25.9.19
	施設名	倒木		
	緯度	35.603417		
	経度	138.202550		
	概況	歩行には影響なし		
	写真番号	112	撮影日	H25.9.19
	施設名	登山道状況		
	緯度	35.599017		
	経度	138.199650		
	概況	健全である		

	写真番号	113	撮影日	H25.9.19
	施設名	登山道状況		
	緯度	35.594917		
	経度	138.194833		
	概況	流路となっている		
	写真番号	114	撮影日	H25.9.19
	施設名	三角点		
	緯度	35.594767		
	経度	138.194567		
	概況	健全である		
	写真番号	115	撮影日	H25.9.19
	施設名	道標		
	緯度	35.594750		
	経度	138.194550		
	概況	文字消えている		
	写真番号	116	撮影日	H25.9.19
	施設名	崩落状況		
	緯度	35.594733		
	経度	138.194533		
	概況	崩落が進んでいる		

路線名：駒赤石山系縦走線

路線番号：1

	写真番号	117	撮影日	H25.9.19
	施設名	登山道状況		
	緯度	35.594733		
	経度	138.194533		
	概況	長野県側 崩落斜面		
	写真番号	118	撮影日	H25.9.19
	施設名	登山道状況		
	緯度	35.593617		
	経度	138.195133		
	概況	長野県側 崩落斜面		
	写真番号	119	撮影日	H25.9.19
	施設名	登山道状況		
	緯度	35.592317		
	経度	138.194583		
	概況	長野県側 崩落斜面		
	写真番号	120	撮影日	H25.9.19
	施設名	看板		
	緯度	35.591583		
	経度	138.195167		
	概況	健全である 幕営禁止		

	写真番号	121	撮影日	H25.9.19
	施設名	道標		
	緯度	35.591500		
	経度	138.195283		
	概況	健全である		
	写真番号	122	撮影日	H25.9.19
	施設名	小屋		
	緯度	35.591550		
	経度	138.195350		
	概況	現在は未使用と思われる		
	写真番号	123	撮影日	H25.9.19
	施設名	登山道状況		
	緯度	35.589233		
	経度	138.194683		
	概況	流路となっており 登山道が侵食されている		
	写真番号	124	撮影日	H25.9.19
	施設名	登山道状況		
	緯度	35.588433		
	経度	138.194733		
	概況	健全である		

路線名：駒赤石山系縦走線

路線番号：1




	写真番号	125	撮影日	H25.9.19
	施設名	登山道状況		
	緯度	35.586533		
	経度	138.193383		
	概況	ハイマツの枯れ木多い		
	写真番号	126	撮影日	H25.9.19
	施設名	登山道状況		
	緯度	35.584917		
	経度	138.191750		
	概況	健全である		
	写真番号	127	撮影日	H25.9.19
	施設名	登山道状況		
	緯度	35.582250		
	経度	138.189983		
	概況	長野県側 崩落斜面		
	写真番号	128	撮影日	H25.9.19
	施設名	道標		
	緯度	35.580500		
	経度	138.188917		
	概況	文字かすれている		



	写真番号	129	撮影日	H25.9.19
	施設名	看板		
	緯度	35.580317		
	経度	138.188917		
	概況	健全である 幕営禁止		
	写真番号	130	撮影日	H25.9.19
	施設名	登山道状況		
	緯度	35.578300		
	経度	138.189850		
	概況	長野県側 崩落斜面		
	写真番号	131	撮影日	H25.9.19
	施設名	道標		
	緯度	35.576900		
	経度	138.189483		
	概況	破損・落下している		
	写真番号	132	撮影日	H25.9.19
	施設名	登山道状況		
	緯度	35.576433		
	経度	138.188650		
	概況	健全である		



路線名：駒赤石山系縦走線

路線番号：1

	写真番号	133	撮影日	H25.9.19
	施設名	登山道状況		
	緯度	35.576150		
	経度	138.188217		
	概況	長野県側 崩落斜面		
	写真番号	134	撮影日	H25.9.19
	施設名	崩落状況		
	緯度	35.576083		
	経度	138.188133		
	概況	崩落状況		
	写真番号	135	撮影日	H25.9.19
	施設名	登山道状況		
	緯度	35.573633		
	経度	138.185117		
	概況	健全である		
	写真番号	136	撮影日	H25.9.19
	施設名	植生回復工		
	緯度	35.573567		
	経度	138.185017		
	概況	健全である		

路線名：駒赤石山系縦走線


路線番号：1

	写真番号	137	撮影日	H25.9.19
	施設名	植生回復工		
	緯度	35.573400		
	経度	138.184733		
	概況	健全である		
	写真番号	138	撮影日	H25.9.19
	施設名	植生回復工		
	緯度	35.573200		
	経度	138.184550		
	概況	健全である		
	写真番号	139	撮影日	H25.9.19
	施設名	塩見岳山頂		
	緯度	35.573150		
	経度	138.183700		
	概況	健全である		
	写真番号	140	撮影日	H25.9.19
	施設名	登山道状況		
	緯度	35.573167		
	経度	138.183683		
	概況	健全である		

路線名：駒赤石山系縦走線

路線番号：1

	写真番号	141	撮影日	H25.9.19
	施設名	登山道状況		
	緯度	35.573550		
	経度	138.183317		
	概況	健全である		
	写真番号	142	撮影日	H25.9.19
	施設名	三角点		
	緯度	35.573783		
	経度	138.183117		
	概況	健全である		
	写真番号	143	撮影日	H25.9.19
	施設名	塩見岳西峰山頂		
	緯度	35.573783		
	経度	138.183117		
	概況	健全である		
	写真番号	144	撮影日	H25.9.19
	施設名	看板		
	緯度	35.574467		
	経度	138.181650		
	概況	健全である		





	写真番号	145	撮影日	H25.9.19
	施設名	落石跡		
	緯度	35.574467		
	経度	138.181650		
	概況	注意が必要		
	写真番号	146	撮影日	H25.9.19
	施設名	登山道状況		
	緯度	35.574383		
	経度	138.181300		
	概況	健全である		
	写真番号	147	撮影日	H25.9.19
	施設名	看板		
	緯度	35.574500		
	経度	138.180950		
	概況	支柱が抜けている		
	写真番号	148	撮影日	H25.9.19
	施設名	登山道状況		
	緯度	35.576867		
	経度	138.176117		
	概況	健全である		

	写真番号	149	撮影日	H25.9.19
	施設名	塩見小屋		
	緯度	35.578517		
	経度	138.175500		
	概況	健全である		
	写真番号	150	撮影日	H25.9.20
	施設名	道標		
	緯度	35.579283		
	経度	138.172417		
	概況	健全である		
	写真番号	151	撮影日	H25.9.20
	施設名	ロープ進入禁止		
	緯度	35.579283		
	経度	138.172400		
	概況	健全である		
	写真番号	152	撮影日	H25.9.20
	施設名	道標		
	緯度	35.580650		
	経度	138.170200		
	概況	落下している		

路線名：駒赤石山系縦走線

路線番号：1

	写真番号	153	撮影日	H25.9.20
	施設名	登山道状況		
	緯度	35.579450		
	経度	138.160833		
	概況	健全である		
	写真番号	154	撮影日	H25.9.20
	施設名	道標		
	緯度	35.570933		
	経度	138.151667		
	概況	健全である		
	写真番号	155	撮影日	H25.9.20
	施設名	看板・ロープ		
	緯度	35.565517		
	経度	138.150700		
	概況	三伏沢側 進入禁止		
	写真番号	156	撮影日	H25.9.20
	施設名	三伏峠小屋遠景		
	緯度	35.557183		
	経度	138.145967		
	概況	健全である		

	写真番号	157	撮影日	H25.9.20
	施設名	三伏山山頂		
	緯度	35.557167		
	経度	138.145950		
	概況	健全である		
	写真番号	158	撮影日	H25.9.20
	施設名	道標		
	緯度	35.555633		
	経度	138.143483		
	概況	健全である		
	写真番号	159	撮影日	H25.9.20
	施設名	道標		
	緯度	35.555633		
	経度	138.143483		
	概況	落下している		
	写真番号	160	撮影日	H25.9.6
	施設名	道標		
	緯度	35.552683		
	経度	138.151483		
	概況	健全である		



路線名：駒赤石山系縦走線

路線番号：1

	写真番号	161	撮影日	H25.9.6
	施設名	烏帽子岳山頂		
	緯度	35.553517		
	経度	138.153417		
	概況	健全である		
	写真番号	162	撮影日	H25.9.6
	施設名	登山道状況		
	緯度	35.551667		
	経度	138.155750		
	概況	長野県側 崩落斜面		
	写真番号	163	撮影日	H25.9.6
	施設名	登山道状況		
	緯度	35.546333		
	経度	138.158850		
	概況	長野県側 崩落斜面		
	写真番号	164	撮影日	H25.9.6
	施設名	登山道状況		
	緯度	35.545250		
	経度	138.159117		
	概況	健全である		

路線名：駒赤石山系縦走線

路線番号：1

	写真番号	165	撮影日	H25.9.6
	施設名	登山道状況		
	緯度	35.541833		
	経度	138.156067		
	概況	健全である		
	写真番号	166	撮影日	H25.9.6
	施設名	道標		
	緯度	35.538017		
	経度	138.153550		
	概況	健全である		
	写真番号	167	撮影日	H25.9.6
	施設名	小河内岳山頂		
	緯度	35.537733		
	経度	138.153067		
	概況	健全である		
	写真番号	168	撮影日	H25.9.6
	施設名	登山道状況		
	緯度	35.535317		
	経度	138.149183		
	概況	健全である		

	写真番号	169	撮影日	H25.9.6
	施設名	倒木		
	緯度	35.528283		
	経度	138.145200		
	概況	歩行の妨げとなっている		
	写真番号	170	撮影日	H25.9.6
	施設名	登山道状況		
	緯度	35.520383		
	経度	138.139050		
	概況	長野県側 崩落斜面		
	写真番号	171	撮影日	H25.9.6
	施設名	登山道状況		
	緯度	35.518850		
	経度	138.145917		
	概況	長野県側 崩落斜面		
	写真番号	172	撮影日	H25.9.6
	施設名	崩落状況		
	緯度	35.518667		
	経度	138.146100		
	概況	崩落が進んでいる		

路線名：駒赤石山系縦走線





路線番号：1

	写真番号	173	撮影日	H25.9.6
	施設名	道標		
	緯度	35.518000		
	経度	138.146233		
	概況	健全である		
	写真番号	174	撮影日	H25.9.6
	施設名	登山道状況		
	緯度	35.514417		
	経度	138.145967		
	概況	長野県側 斜面崩落		
	写真番号	175	撮影日	H25.9.6
	施設名	崩落状況		
	緯度	35.514217		
	経度	138.145983		
	概況	崩落が進んでいる		
	写真番号	176	撮影日	H25.9.6
	施設名	登山道状況		
	緯度	35.511733		
	経度	138.145433		
	概況	長野県側 斜面崩落		

	写真番号	177	撮影日	H25.9.6
	施設名	道標		
	緯度	35.509983		
	経度	138.143833		
	概況	健全である		
	写真番号	178	撮影日	H25.9.6
	施設名	登山道状況		
	緯度	35.509933		
	経度	138.143817		
	概況	長野県側 斜面崩落		
	写真番号	179	撮影日	H25.9.6
	施設名	高山裏避難小屋		
	緯度	35.505083		
	経度	138.141967		
	概況	健全である		
	写真番号	180	撮影日	H25.9.6
	施設名	トイレ		
	緯度	35.505100		
	経度	138.141950		
	概況	健全である		

路線名：駒赤石山系縦走線





路線番号：1

	写真番号	181	撮影日	H25.9.6
	施設名	道標		
	緯度	35.505067		
	経度	138.141967		
	概況	健全である		
	写真番号	182	撮影日	H25.9.6
	施設名	水場		
	緯度	35.501900		
	経度	138.145167		
	概況	健全である		
	写真番号	183	撮影日	H25.9.6
	施設名	登山道状況		
	緯度	35.499500		
	経度	138.151317		
	概況	滑りやすい		
	写真番号	184	撮影日	H25.9.6
	施設名	道標		
	緯度	35.496817		
	経度	138.157683		
	概況	健全である		

路線名：駒赤石山系縦走線

路線番号：1

	写真番号	185	撮影日	H25.9.6
	施設名	登山道状況		
	緯度	35.494500		
	経度	138.161133		
	概況	長野県側 斜面崩落		
	写真番号	186	撮影日	H25.9.6
	施設名	登山道状況		
	緯度	35.494317		
	経度	138.163400		
	概況	長野県側 斜面崩落		
	写真番号	187	撮影日	H25.9.6
	施設名	登山道状況 規制ロープ		
	緯度	35.493900		
	経度	138.164583		
	概況	健全である		
	写真番号	188	撮影日	H25.9.6
	施設名	荒川前岳山頂 標柱		
	緯度	35.493917		
	経度	138.164600		
	概況	健全である		

	写真番号	189	撮影日	H25.9.6
	施設名	道標		
	緯度	35.495250		
	経度	138.165733		
	概況	健全である		
	写真番号	190	撮影日	H25.9.6
	施設名	防護柵出入口		
	緯度	35.491517		
	経度	138.166300		
	概況	健全である		
	写真番号	191	撮影日	H25.9.6
	施設名	防護柵		
	緯度	35.491500		
	経度	138.166300		
	概況	健全である		
	写真番号	192	撮影日	H25.9.6
	施設名	道標		
	緯度	35.489483		
	経度	138.165300		
	概況	健全である		








路線名：駒赤石山系縦走線

路線番号：1

	写真番号	193	撮影日	H25.9.6
	施設名	登山道状況		
	緯度	35.489050		
	経度	138.164283		
	概況	健全である		
	写真番号	194	撮影日	H25.9.6
	施設名	登山道状況		
	緯度	35.485717		
	経度	138.161150		
	概況	規制ロープ 健全である		
	写真番号	195	撮影日	H25.9.5
	施設名	荒川小屋		
	緯度	35.485683		
	経度	138.161200		
	概況	健全である		
	写真番号	196	撮影日	H25.9.5
	施設名	荒川小屋遠景		
	緯度	35.484717		
	経度	138.160650		
	概況	健全である		

	写真番号	197	撮影日	H25.9.5
	施設名	道標		
	緯度	35.477300		
	経度	138.156700		
	概況	健全である		
	写真番号	198	撮影日	H25.9.5
	施設名	道標		
	緯度	35.476367		
	経度	138.156367		
	概況	健全である		
	写真番号	199	撮影日	H25.9.5
	施設名	登山道状況		
	緯度	35.474917		
	経度	138.156500		
	概況	健全である		
	写真番号	200	撮影日	H25.9.5
	施設名	登山道状況		
	緯度	35.473367		
	経度	138.156867		
	概況	健全である		





	写真番号	201	撮影日	H25.9.5
	施設名	小赤石岳山頂		
	緯度	35.467500		
	経度	138.160400		
	概況	健全である		
	写真番号	202	撮影日	H25.9.5
	施設名	道標		
	緯度	35.464600		
	経度	138.159017		
	概況	文字かすれている		
	写真番号	203	撮影日	H25.9.5
	施設名	三角点		
	緯度	35.461200		
	経度	138.157317		
	概況	健全である		
	写真番号	204	撮影日	H25.9.5
	施設名	赤石岳山頂		
	緯度	35.461183		
	経度	138.157333		
	概況	健全である		

	写真番号	205	撮影日	H25.9.5
	施設名	道標		
	緯度	35.461117		
	経度	138.157350		
	概況	健全である		
	写真番号	206	撮影日	H25.9.5
	施設名	道標		
	緯度	35.460700		
	経度	138.158033		
	概況	健全である		
	写真番号	207	撮影日	H25.9.5
	施設名	道標		
	緯度	35.460700		
	経度	138.158033		
	概況	落下しているものあり		
	写真番号	208	撮影日	H25.9.4
	施設名	看板		
	緯度	35.458050		
	経度	138.155067		
	概況	破損している		

	写真番号	209	撮影日	H25.9.4
	施設名	道標		
	緯度	35.457417		
	経度	138.151183		
	概況	健全である		
	写真番号	210	撮影日	H25.9.4
	施設名	登山道状況		
	緯度	35.459967		
	経度	138.148067		
	概況	健全である		
	写真番号	211	撮影日	H25.9.4
	施設名	道標		
	緯度	35.459433		
	経度	138.146600		
	概況	落下している		
	写真番号	212	撮影日	H25.9.4
	施設名	登山道状況		
	緯度	35.459417		
	経度	138.146600		
	概況	健全である		

路線名：駒赤石山系縦走線





路線番号：1

	写真番号	213	撮影日	H25.9.4
	施設名	登山道状況		
	緯度	35.455200		
	経度	138.137017		
	概況	規制ロープ 健全である		
	写真番号	214	撮影日	H25.9.4
	施設名	道標		
	緯度	35.454867		
	経度	138.136450		
	概況	健全である		
	写真番号	215	撮影日	H25.9.4
	施設名	道標		
	緯度	35.454867		
	経度	138.136450		
	概況	健全である		
	写真番号	216	撮影日	H25.9.4
	施設名	道標		
	緯度	35.454917		
	経度	138.135100		
	概況	落下している		

路線名：駒赤石山系縦走線

路線番号：1

	写真番号	217	撮影日	H25.9.4
	施設名	登山道状況		
	緯度	35.454517		
	経度	138.134183		
	概況	健全である		
	写真番号	218	撮影日	H25.9.4
	施設名	登山道状況		
	緯度	35.453850		
	経度	138.130033		
	概況	健全である		
	写真番号	219	撮影日	H25.9.4
	施設名	露营地		
	緯度	35.453467		
	経度	138.127250		
	概況	健全である		
	写真番号	220	撮影日	H25.9.4
	施設名	道標		
	緯度	35.453450		
	経度	138.127250		
	概況	落下している		

	写真番号	221	撮影日	H25.9.4
	施設名	道標		
	緯度	35.453450		
	経度	138.127250		
	概況	落下している		
	写真番号	222	撮影日	H25.9.4
	施設名	木橋		
	緯度	35.452500		
	経度	138.127083		
	概況	健全である		
	写真番号	223	撮影日	H25.9.4
	施設名	百間洞山の家		
	緯度	35.452067		
	経度	138.127033		
	概況	健全である		
	写真番号	224	撮影日	H25.9.4
	施設名	百間洞山の家 遠景		
	緯度	35.451350		
	経度	138.126083		
	概況	健全である		



路線名：駒赤石山系縦走線

路線番号：1

	写真番号	225	撮影日	H25.9.4
	施設名	栈道		
	緯度	35.451150		
	経度	138.125900		
	概況	健全である		
	写真番号	226	撮影日	H25.9.4
	施設名	水場		
	緯度	35.451167		
	経度	138.125517		
	概況	健全である		
	写真番号	227	撮影日	H25.9.4
	施設名	道標		
	緯度	35.445383		
	経度	138.120117		
	概況	文字かすれている		
	写真番号	228	撮影日	H25.9.4
	施設名	登山道状況		
	緯度	35.443500		
	経度	138.121217		
	概況	健全である		

	写真番号	229	撮影日	H25.9.4
	施設名	中盛丸山山頂		
	緯度	35.442817		
	経度	138.121833		
	概況	落雷のため焼失したと思われる		
	写真番号	230	撮影日	H25.9.4
	施設名	登山道状況		
	緯度	35.441933		
	経度	138.122033		
	概況	健全である		
	写真番号	231	撮影日	H25.9.4
	施設名	道標跡		
	緯度	35.435783		
	経度	138.124333		
	概況	付近に標なし		
	写真番号	232	撮影日	H25.9.4
	施設名	道標跡		
	緯度	35.433167		
	経度	138.122300		
	概況	付近に標なし		

路線名：駒赤石山系縦走線

路線番号：1

	写真番号	233	撮影日	H25.9.4
	施設名	兔岳山頂		
	緯度	35.428667		
	経度	138.121400		
	概況	健全である		
	写真番号	234	撮影日	H25.9.4
	施設名	兔岳避難小屋		
	緯度	35.428133		
	経度	138.122567		
	概況	外壁は傷んでいる		
	写真番号	235	撮影日	H25.9.4
	施設名	道標		
	緯度	35.428317		
	経度	138.122933		
	概況	健全である		
	写真番号	236	撮影日	H25.9.4
	施設名	登山道状況		
	緯度	35.427500		
	経度	138.127350		
	概況	長野県側 崩落斜面		

路線名：駒赤石山系縦走線

路線番号：1

	写真番号	237	撮影日	H25.9.4
	施設名	道標		
	緯度	35.427183		
	経度	138.129417		
	概況	支柱が傾いている		
	写真番号	238	撮影日	H25.9.4
	施設名	登山道状況		
	緯度	35.426633		
	経度	138.131167		
	概況	滑りやすい		
	写真番号	239	撮影日	H25.9.4
	施設名	登山道状況		
	緯度	35.425700		
	経度	138.133033		
	概況	健全である		
	写真番号	240	撮影日	H25.9.4
	施設名	登山道状況		
	緯度	35.423967		
	経度	138.136017		
	概況	健全である		

路線名：駒赤石山系縦走線

路線番号：1

	写真番号	241	撮影日	H25.8.28
	施設名	道標		
	緯度	35.422617		
	経度	138.139967		
	概況	落下している		
	写真番号	242	撮影日	H25.8.28
	施設名	聖岳山頂		
	緯度	35.422583		
	経度	138.139733		
	概況	健全である		
	写真番号	243	撮影日	H25.8.28
	施設名	看板		
	緯度	35.422567		
	経度	138.139733		
	概況	健全である		
	写真番号	244	撮影日	H25.8.28
	施設名	登山道状況		
	緯度	35.420617		
	経度	138.139750		
	概況	健全である		

路線名：駒赤石山系縦走線

路線番号：1

	写真番号	245	撮影日	H25.8.28
	施設名	登山道状況		
	緯度	35.417833		
	経度	138.138917		
	概況	健全である		
	写真番号	246	撮影日	H25.8.28
	施設名	登山道状況		
	緯度	35.414633		
	経度	138.137633		
	概況	長野県側 崩落斜面		
	写真番号	247	撮影日	H25.8.28
	施設名	看板		
	緯度	35.414617		
	経度	138.137617		
	概況	文字かすれている		
	写真番号	248	撮影日	H25.8.28
	施設名	登山道状況		
	緯度	35.414200		
	経度	138.136050		
	概況	健全である		

	写真番号	249	撮影日	H25.8.28
	施設名	土留		
	緯度	35.412767		
	経度	138.134633		
	概況	一部損傷あり		
	写真番号	250	撮影日	H25.8.28
	施設名	崩落状況		
	緯度	35.407700		
	経度	138.134983		
	概況	崩落斜面		
	写真番号	251	撮影日	H25.8.28
	施設名	道標・看板		
	緯度	35.407717		
	経度	138.134933		
	概況	文字かすれている		
	写真番号	252	撮影日	H25.8.28
	施設名	道標		
	緯度	35.407683		
	経度	138.135033		
	概況	健全である		

路線名：駒赤石山系縦走線

路線番号：1

	写真番号	253	撮影日	H25.8.28
	施設名	道標		
	緯度	35.407683		
	経度	138.135033		
	概況	健全である		
	写真番号	254	撮影日	H25.8.27
	施設名	木道		
	緯度	35.405750		
	経度	138.139850		
	概況	健全である		
	写真番号	255	撮影日	H25.8.27
	施設名	道標		
	緯度	35.405750		
	経度	138.139850		
	概況	健全である		
	写真番号	256	撮影日	H25.8.27
	施設名	看板		
	緯度	35.405750		
	経度	138.139883		
	概況	健全である		



路線名：駒赤石山系縦走線

路線番号：1

	写真番号	257	撮影日	H25.8.27
	施設名	案内図		
	緯度	35.405750		
	経度	138.139867		
	概況	かすれていて読めない		
	写真番号	258	撮影日	H25.8.27
	施設名	道標		
	緯度	35.399400		
	経度	138.149683		
	概況	文字かすれている		
	写真番号	259	撮影日	H25.8.27
	施設名	登山道状況		
	緯度	35.399317		
	経度	138.149900		
	概況	長野県側 崩落斜面		
	写真番号	260	撮影日	H25.8.27
	施設名	登山道状況		
	緯度	35.399233		
	経度	138.150383		
	概況	長野県側 崩落斜面		

路線名：駒赤石山系縦走線

路線番号：1

	写真番号	261	撮影日	H25.8.27
	施設名	崩落状況		
	緯度	35.399033		
	経度	138.150717		
	概況	長野県側 斜面崩落		
	写真番号	262	撮影日	H25.8.27
	施設名	道標		
	緯度	35.397100		
	経度	138.153200		
	概況	健全である		
	写真番号	263	撮影日	H25.8.27
	施設名	登山道状況		
	緯度	35.396167		
	経度	138.152650		
	概況	健全である		
	写真番号	264	撮影日	H25.8.27
	施設名	道標		
	緯度	35.394083		
	経度	138.152233		
	概況	健全である		

路線名：駒赤石山系縦走線

路線番号：1

	写真番号	265	撮影日	H25.8.27
	施設名	道標		
	緯度	35.390000		
	経度	138.151283		
	概況	健全である		
	写真番号	266	撮影日	H25.8.27
	施設名	登山道状況		
	緯度	35.389500		
	経度	138.150133		
	概況	健全である		
	写真番号	267	撮影日	H25.8.27
	施設名	登山道状況		
	緯度	35.386533		
	経度	138.147350		
	概況	健全である		
	写真番号	268	撮影日	H25.8.27
	施設名	道標？		
	緯度	35.383417		
	経度	138.145800		
	概況	落下している 文字がかすれている		

路線名：駒赤石山系縦走線

路線番号：1

	写真番号	269	撮影日	H25.8.27
	施設名	登山道状況		
	緯度	35.378850		
	経度	138.142417		
	概況	健全である		
	写真番号	270	撮影日	H25.8.27
	施設名	登山道状況		
	緯度	35.376367		
	経度	138.142067		
	概況	健全である		
	写真番号	271	撮影日	H25.8.27
	施設名	道標		
	緯度	35.374933		
	経度	138.142300		
	概況	文字かすれている		
	写真番号	272	撮影日	H25.8.27
	施設名	道標		
	緯度	35.373650		
	経度	138.141633		
	概況	健全である		

路線名：駒赤石山系縦走線

路線番号：1

	写真番号	273	撮影日	H25.8.27
	施設名	道標		
	緯度	35.373000		
	経度	138.141333		
	概況	健全である		
	写真番号	274	撮影日	H25.8.27
	施設名	道標		
	緯度	35.372967		
	経度	138.141317		
	概況	健全である		
	写真番号	275	撮影日	H25.8.27
	施設名	道標		
	緯度	35.372967		
	経度	138.141317		
	概況	健全である		
	写真番号	276	撮影日	H25.8.27
	施設名	案内図		
	緯度	35.372600		
	経度	138.141450		
	概況	かすれていて読めない		

	写真番号	277	撮影日	H25.8.27
	施設名	道標		
	緯度	35.369217		
	経度	138.141317		
	概況	健全である		
	写真番号	278	撮影日	H25.8.27
	施設名	茶臼岳山頂 石柱		
	緯度	35.369150		
	経度	138.140467		
	概況	健全である		
	写真番号	279	撮影日	H25.8.27
	施設名	茶臼岳山頂 看板		
	緯度	35.369067		
	経度	138.140233		
	概況	健全である		
	写真番号	280	撮影日	H25.8.27
	施設名	ペンキ目印		
	緯度	35.369000		
	経度	138.139817		
	概況	健全である		

路線名：駒赤石山系縦走線

路線番号：1

	写真番号	281	撮影日	H25.8.27
	施設名	道標・看板		
	緯度	35.367350		
	経度	138.136583		
	概況	文字かすれている		
	写真番号	282	撮影日	H25.8.27
	施設名	木道		
	緯度	35.366950		
	経度	138.135667		
	概況	健全である		
	写真番号	283	撮影日	H25.8.27
	施設名	木道・湿地		
	緯度	35.366017		
	経度	138.133150		
	概況	健全である		
	写真番号	284	撮影日	H25.8.27
	施設名	道標		
	緯度	35.366067		
	経度	138.132650		
	概況	文字かすれている		

路線名：駒赤石山系縦走線

路線番号：1

	写真番号	285	撮影日	H25.8.27
	施設名	道標		
	緯度	35.365083		
	経度	138.129200		
	概況	健全である		
	写真番号	286	撮影日	H25.8.27
	施設名	道標		
	緯度	35.365117		
	経度	138.129200		
	概況	一部破損している		
	写真番号	287	撮影日	H25.8.27
	施設名	登山道状況		
	緯度	35.363767		
	経度	138.113717		
	概況	枯れ木多数		
	写真番号	288	撮影日	H25.8.27
	施設名	登山道状況		
	緯度	35.362500		
	経度	138.111833		
	概況	健全である		



路線名：駒赤石山系縦走線

路線番号：1

	写真番号	289	撮影日	H25.8.27
	施設名	易老岳山頂 看板		
	緯度	35.360400		
	経度	138.107217		
	概況	文字かすれている		
	写真番号	290	撮影日	H25.8.26
	施設名	道標		
	緯度	35.360433		
	経度	138.107033		
	概況	健全である		
	写真番号	291	撮影日	H25.8.26
	施設名	登山道状況		
	緯度	35.356017		
	経度	138.102867		
	概況	健全である		
	写真番号	292	撮影日	H25.8.26
	施設名	登山道状況		
	緯度	35.355150		
	経度	138.101900		
	概況	枯れ木多数		


路線名：駒赤石山系縦走線


路線番号：1

	写真番号	293	撮影日	H25.8.26
	施設名	看板		
	緯度	35.350783		
	経度	138.094083		
	概況	文字かすれている		
	写真番号	294	撮影日	H25.8.26
	施設名	登山道状況		
	緯度	35.347433		
	経度	138.094250		
	概況	雨水による侵食あり		
	写真番号	295	撮影日	H25.8.26
	施設名	水場・看板		
	緯度	35.341833		
	経度	138.094867		
	概況	健全である		
	写真番号	296	撮影日	H25.8.26
	施設名	看板		
	緯度	35.341800		
	経度	138.094950		
	概況	健全である		

路線名：駒赤石山系縦走線

路線番号：1

	写真番号	297	撮影日	H25.8.26
	施設名	道標・木道		
	緯度	35.340683		
	経度	138.093033		
	概況	健全である		
	写真番号	298	撮影日	H25.8.26
	施設名	木道		
	緯度	35.340650		
	経度	138.092800		
	概況	健全である		
	写真番号	299	撮影日	H25.8.26
	施設名	看板		
	緯度	35.340500		
	経度	138.092383		
	概況	文字かすれている		
	写真番号	300	撮影日	H25.8.26
	施設名	看板		
	緯度	35.339167		
	経度	138.090500		
	概況	文字かすれている		

	写真番号	301	撮影日	H25.8.26
	施設名	テント場		
	緯度	35.338800		
	経度	138.089233		
	概況	健全である		
	写真番号	302	撮影日	H25.8.26
	施設名	光小屋		
	緯度	35.338500		
	経度	138.088700		
	概況	健全である		
	写真番号	303	撮影日	H25.8.26
	施設名	テント場		
	緯度	35.338500		
	経度	138.088583		
	概況	健全である		
	写真番号	304	撮影日	H25.8.26
	施設名	道標		
	緯度	35.338083		
	経度	138.087600		
	概況	健全である		

	写真番号	305	撮影日	H25.8.26
	施設名	看板		
	緯度	35.338217		
	経度	138.083867		
	概況	支柱が傾いている		
	写真番号	306	撮影日	H25.8.26
	施設名	光岳山頂		
	緯度	35.338217		
	経度	138.083800		
	概況	健全である		
	写真番号	307	撮影日	H25.8.26
	施設名	光岳山頂		
	緯度	35.338183		
	経度	138.083800		
	概況	健全である		
	写真番号	308	撮影日	H25.8.26
	施設名	道標		
	緯度	35.338217		
	経度	138.083750		
	概況	健全である		