




路線名: 戸隠山登山道

路線番号:-

	写真番号	1	撮影日	H25.10.19
	施設名	登山口 登山者カード入れ・案内図		
	緯度	36.765233		
	経度	138.062600		
	概況	健全である。		
	写真番号	2	撮影日	H25.10.19
	施設名	登山道状況		
	緯度	36.765217		
	経度	138.059267		
	概況	健全である。		
	写真番号	3	撮影日	H25.10.19
	施設名	クサリ		
	緯度	36.765733		
	経度	138.057700		
	概況	健全である。		
	写真番号	4	撮影日	H25.10.19
	施設名	クサリ・道標		
	緯度	36.765933		
	経度	138.055867		
	概況	健全である。		





路線名：戸隠山登山道

路線番号：-

	写真番号	5	撮影日	H25.10.19
	施設名	百間長屋		
	緯度	36.765933		
	経度	138.055033		
	概況	健全である。		
	写真番号	6	撮影日	H25.10.19
	施設名	クサリ		
	緯度	36.765850		
	経度	138.053383		
	概況	健全である。		
	写真番号	7	撮影日	H25.10.19
	施設名	クサリ		
	緯度	36.766067		
	経度	138.053450		
	概況	健全である。		
	写真番号	8	撮影日	H25.10.19
	施設名	クサリ		
	緯度	36.766367		
	経度	138.053700		
	概況	健全である。		

路線名：戸隠山登山道

路線番号：-

	写真番号	9	撮影日	H25.10.19
	施設名	クサリ		
	緯度	36.766983		
	経度	138.053933		
	概況	健全である。		
	写真番号	10	撮影日	H25.10.19
	施設名	蟻の戸渡り		
	緯度	36.767467		
	経度	138.053400		
	概況	健全である。		
	写真番号	11	撮影日	H25.10.19
	施設名	道標		
	緯度	36.768167		
	経度	138.053200		
	概況	健全である。		
	写真番号		撮影日	
	施設名			
	緯度			
	経度			
	概況			