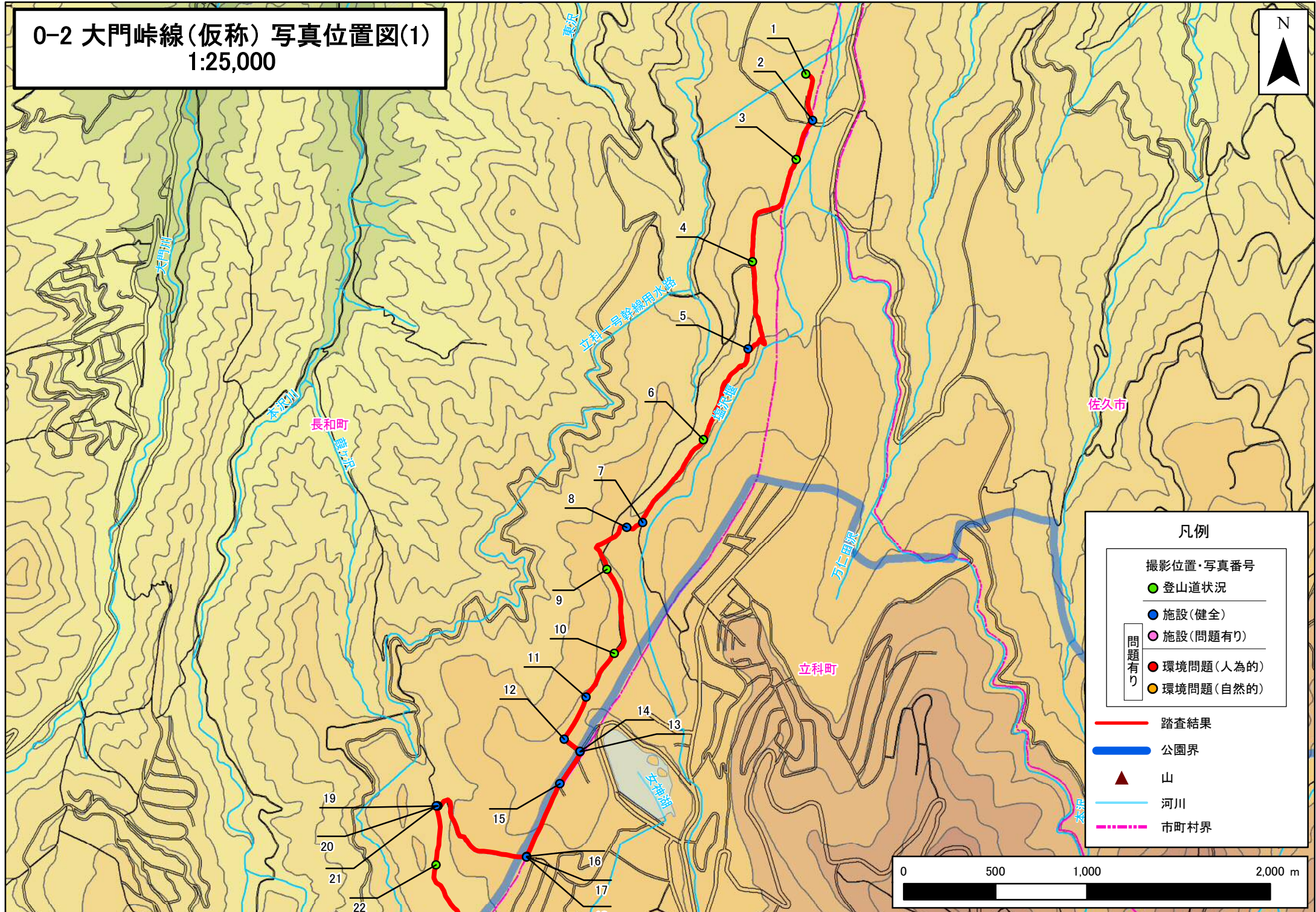



0-2 大門峠線(仮称) 写真位置図(1)
1:25,000



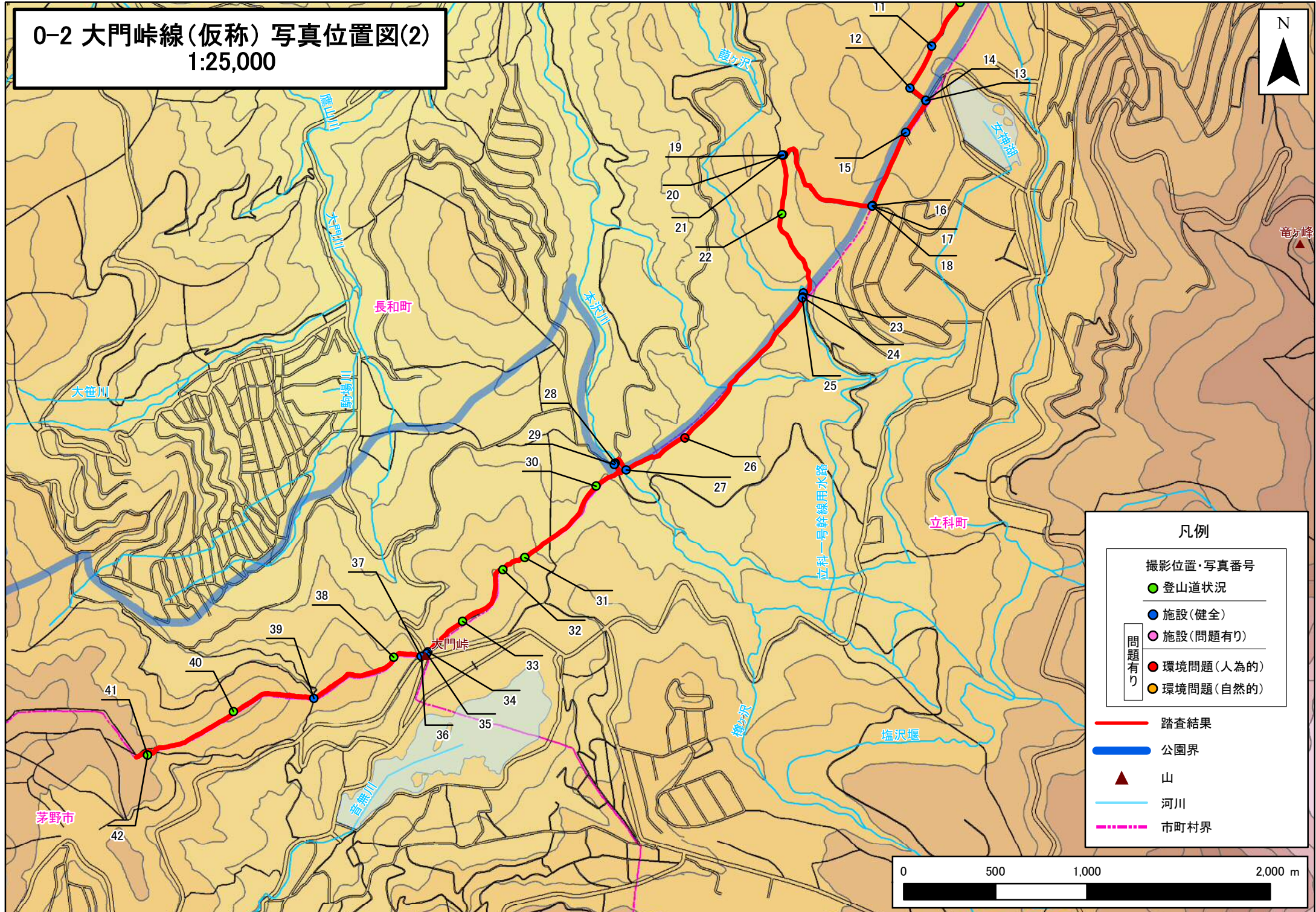
凡例

- 撮影位置・写真番号
- 登山道状況
 - 施設(健全)
 - 施設(問題有り)
- 問題有り
- 環境問題(人為的)
 - 環境問題(自然的)

- 踏査結果
- 公園界
- ▲ 山
- 河川
- 市町村界



0-2 大門峠線(仮称) 写真位置図(2)
1:25,000



凡例

- 撮影位置・写真番号
- 登山道状況
- 施設(健全)
- 施設(問題有り)
- 環境問題(人為的)
- 環境問題(自然的)

問題有り

- 踏査結果
- 公園界
- ▲ 山
- 河川
- 市町村界

