

	写真番号	1	撮影日	H25.9.10
	施設名	駐車場・トイレ		
	緯度	36.170900		
	経度	138.278300		
	概況	健全である		
	写真番号	2	撮影日	H25.9.10
	施設名	道標		
	緯度	36.168617		
	経度	138.278717		
	概況	健全である		
	写真番号	3	撮影日	H25.9.10
	施設名	登山道状況		
	緯度	36.166700		
	経度	138.277733		
	概況	健全である		
	写真番号	4	撮影日	H25.9.10
	施設名	登山道状況		
	緯度	36.161667		
	経度	138.275100		
	概況	健全である		

路線名: 大門峠線(仮称)

路線番号: 0-2

	写真番号	5	撮影日	H25.9.10
	施設名	道標		
	緯度	36.157383		
	経度	138.274833		
	概況	健全である		
	写真番号	6	撮影日	H25.9.10
	施設名	登山道状況		
	緯度	36.152917		
	経度	138.272133		
	概況	健全である		
	写真番号	7	撮影日	H25.9.10
	施設名	道標		
	緯度	36.148833		
	経度	138.268467		
	概況	健全である		
	写真番号	8	撮影日	H25.9.10
	施設名	道標・石碑		
	緯度	36.148600		
	経度	138.267500		
	概況	健全である		





路線名: 大門峠線(仮称)

路線番号: 0-2

	写真番号	9	撮影日	H25.9.10
	施設名	登山道状況		
	緯度	36.146533		
	経度	138.266300		
	概況	健全である		
	写真番号	10	撮影日	H25.9.10
	施設名	登山道状況		
	緯度	36.142400		
	経度	138.266767		
	概況	健全である		
	写真番号	11	撮影日	H25.9.10
	施設名	道標		
	緯度	36.140250		
	経度	138.265050		
	概況	健全である		
	写真番号	12	撮影日	H25.9.10
	施設名	道標		
	緯度	36.138183		
	経度	138.263733		
	概況	健全である		





路線名: 大門峠線(仮称)

路線番号: 0-2

	写真番号	13	撮影日	H25.9.10
	施設名	道標		
	緯度	36.137567		
	経度	138.264700		
	概況	健全である		
	写真番号	14	撮影日	H25.9.10
	施設名	ゲート		
	緯度	36.137583		
	経度	138.264700		
	概況	健全である		
	写真番号	15	撮影日	H25.9.10
	施設名	道標		
	緯度	36.136000		
	経度	138.263483		
	概況	健全である		
	写真番号	16	撮影日	H25.9.10
	施設名	登山道状況		
	緯度	36.132417		
	経度	138.261483		
	概況	健全である		

路線名: 大門峠線(仮称)

路線番号: 0-2

	写真番号	17	撮影日	H25.9.10
	施設名	道標		
	緯度	36.132383		
	経度	138.261467		
	概況	健全である		
	写真番号	18	撮影日	H25.9.10
	施設名	ゲート・看板		
	緯度	36.132383		
	経度	138.261467		
	概況	健全である		
	写真番号	19	撮影日	H25.9.10
	施設名	登山道状況		
	緯度	36.134883		
	経度	138.256083		
	概況	健全である		
	写真番号	20	撮影日	H25.9.10
	施設名	道標		
	緯度	36.134883		
	経度	138.256050		
	概況	健全である		



路線名: 大門峠線(仮称)

路線番号: 0-2

	写真番号	21	撮影日	H25.9.10
	施設名	登山道状況		
	緯度	36.134883		
	経度	138.255983		
	概況	健全である		
	写真番号	22	撮影日	H25.9.10
	施設名	登山道状況		
	緯度	36.131983		
	経度	138.255983		
	概況	健全である		
	写真番号	23	撮影日	H25.9.10
	施設名	登山道状況		
	緯度	36.128100		
	経度	138.257300		
	概況	健全である		
	写真番号	24	撮影日	H25.9.10
	施設名	水路		
	緯度	36.127900		
	経度	138.257250		
	概況	健全である		

路線名: 大門峠線(仮称)

路線番号: 0-2

	写真番号	25	撮影日	H25.9.10
	施設名	道標		
	緯度	36.127867		
	経度	138.257233		
	概況	健全である		
	写真番号	26	撮影日	H25.9.10
	施設名	溪流横断箇所		
	緯度	36.120967		
	経度	138.250133		
	概況	増水時には注意が必要		
	写真番号	27	撮影日	H25.9.10
	施設名	道標		
	緯度	36.119383		
	経度	138.246583		
	概況	健全である		
	写真番号	28	撮影日	H25.9.10
	施設名	橋梁		
	緯度	36.119717		
	経度	138.245917		
	概況	健全である		

路線名: 大門峠線(仮称)

路線番号: 0-2

	写真番号	29	撮影日	H25.9.10
	施設名	道標		
	緯度	36.119650		
	経度	138.245867		
	概況	健全である		
	写真番号	30	撮影日	H25.9.10
	施設名	登山道状況		
	緯度	36.118583		
	経度	138.244767		
	概況	健全である		
	写真番号	31	撮影日	H25.9.10
	施設名	登山道状況		
	緯度	36.115067		
	経度	138.240450		
	概況	健全である		
	写真番号	32	撮影日	H25.9.10
	施設名	登山道状況		
	緯度	36.114467		
	経度	138.239117		
	概況	健全である		

路線名: 大門峠線(仮称)

路線番号: 0-2

	写真番号	33	撮影日	H25.9.10
	施設名	登山道状況		
	緯度	36.111917		
	経度	138.236683		
	概況	健全である		
	写真番号	34	撮影日	H25.9.10
	施設名	道標		
	緯度	36.110417		
	経度	138.234583		
	概況	健全である		
	写真番号	35	撮影日	H25.9.10
	施設名	案内図		
	緯度	36.110333		
	経度	138.234517		
	概況	健全である		
	写真番号	36	撮影日	H25.10.2
	施設名	交差点		
	緯度	36.110200		
	経度	138.234183		
	概況	健全である		

路線名: 大門峠線(仮称)

路線番号: 0-2

	写真番号	37	撮影日	H25.10.2
	施設名	車止め		
	緯度	36.110200		
	経度	138.234183		
	概況	健全である		
	写真番号	38	撮影日	H25.10.2
	施設名	登山道状況		
	緯度	36.110150		
	経度	138.232517		
	概況	健全である		
	写真番号	39	撮影日	H25.10.2
	施設名	道標		
	緯度	36.108117		
	経度	138.227683		
	概況	健全である		
	写真番号	40	撮影日	H25.10.2
	施設名	登山道状況		
	緯度	36.107450		
	経度	138.222800		
	概況	健全である		

路線名: 大門峠線(仮称)

路線番号: 0-2

	写真番号	41	撮影日	H25.10.2
	施設名	登山道状況		
	緯度	36.105300		
	経度	138.217600		
	概況	健全である		
	写真番号	42	撮影日	H25.10.2
	施設名	登山道分岐		
	緯度	36.105300		
	経度	138.217600		
	概況	健全である 右側の路線は未踏査		
	写真番号		撮影日	
	施設名			
	緯度			
	経度			
	概況			
	写真番号		撮影日	
	施設名			
	緯度			
	経度			
	概況			