









	写真番号	1	撮影日	H25.10.28
	施設名	登山口		
	緯度	35.598500		
	経度	137.730800		
	概況	摺古木自然園休憩舎 健全である。		
	写真番号	2	撮影日	H25.10.28
	施設名	登山道状況		
	緯度	35.598600		
	経度	137.730700		
	概況	健全である。		
	写真番号	3	撮影日	H25.10.28
	施設名	入山者数カウンタ		
	緯度	35.598850		
	経度	137.730900		
	概況	太陽電池付き 健全である。		
	写真番号	4	撮影日	H25.10.28
	施設名	入山者数カウンタ		
	緯度	35.598850		
	経度	137.730900		
	概況	健全である。		

	写真番号	5	撮影日	H25.10.28
	施設名	入山者数カウンタ		
	緯度	35.598850		
	経度	137.730900		
	概況	健全である。		
	写真番号	6	撮影日	H25.10.28
	施設名	登山道状況		
	緯度	35.599050		
	経度	137.731100		
	概況	健全である。		
	写真番号	7	撮影日	H25.10.28
	施設名	登山道状況		
	緯度	35.599583		
	経度	137.731700		
	概況	健全である。		
	写真番号	8	撮影日	H25.10.28
	施設名	水場1		
	緯度	35.600100		
	経度	137.732200		
	概況	健全である。		

	写真番号	9	撮影日	H25.10.28
	施設名	丸太階段、鉄筋止め		
	緯度	35.599983		
	経度	137.733100		
	概況	健全である。		
	写真番号	10	撮影日	H25.10.28
	施設名	登山道状況		
	緯度	35.600600		
	経度	137.732900		
	概況	笹繁茂。 健全である。		
	写真番号	11	撮影日	H25.10.28
	施設名	道標		
	緯度	35.600667		
	経度	137.732800		
	概況	健全である。		
	写真番号	12	撮影日	H25.10.28
	施設名	丸太栈道(古い)		
	緯度	35.601217		
	経度	137.732000		
	概況	健全である。		

	写真番号	13	撮影日	H25.10.28
	施設名	登山道状況		
	緯度	35.601667		
	経度	137.732200		
	概況	健全である。		
	写真番号	14	撮影日	H25.10.28
	施設名	登山道状況		
	緯度	35.602333		
	経度	137.732600		
	概況	健全である。		
	写真番号	15	撮影日	H25.10.28
	施設名	丸太栈道		
	緯度	35.602517		
	経度	137.733000		
	概況	健全である。		
	写真番号	16	撮影日	H25.10.28
	施設名	水場2		
	緯度	35.602717		
	経度	137.734000		
	概況	健全である。		




	写真番号	17	撮影日	H25.10.28
	施設名	登山道状況		
	緯度	35.603167		
	経度	137.734700		
	概況	健全である。		
	写真番号	18	撮影日	H25.10.28
	施設名	登山道状況		
	緯度	35.603300		
	経度	137.735200		
	概況	雨水浸食あり		
	写真番号	19	撮影日	H25.10.28
	施設名	丸太栈道(古い)		
	緯度	35.603183		
	経度	137.735500		
	概況	健全である。		
	写真番号	20	撮影日	H25.10.28
	施設名	登山道状況		
	緯度	35.603167		
	経度	137.736000		
	概況	健全である。		

	写真番号	21	撮影日	H25.10.28
	施設名	丸太橋		
	緯度	35.603150		
	経度	137.736100		
	概況	崩壊している。		
	写真番号	22	撮影日	H25.10.28
	施設名	丸太栈道		
	緯度	35.603367		
	経度	137.736300		
	概況	健全である。		
	写真番号	23	撮影日	H25.10.28
	施設名	登山道状況(沢横断)		
	緯度	35.603767		
	経度	137.736300		
	概況	雨水浸食		
	写真番号	24	撮影日	H25.10.28
	施設名	登山道状況(沢横断)		
	緯度	35.604417		
	経度	137.736800		
	概況	健全である。		





	写真番号	25	撮影日	H25.10.28
	施設名	水場3		
	緯度	35.604433		
	経度	137.736700		
	概況	健全である。		
	写真番号	26	撮影日	H25.10.28
	施設名	崩壊地、丸太土留		
	緯度	35.604700		
	経度	137.736700		
	概況	表土流出跡あり。		
	写真番号	27	撮影日	H25.10.28
	施設名	丸太土留		
	緯度	35.604833		
	経度	137.736900		
	概況	健全である。		
	写真番号	28	撮影日	H25.10.28
	施設名	登山道状況		
	緯度	35.605133		
	経度	137.737000		
	概況	橋崩壊。		

	写真番号	29	撮影日	H25.10.28
	施設名	丸太階段		
	緯度	35.605767		
	経度	137.736200		
	概況	健全である。		
	写真番号	30	撮影日	H25.10.28
	施設名	丸太土留		
	緯度	35.605767		
	経度	137.736200		
	概況	健全である。		
	写真番号	31	撮影日	H25.10.28
	施設名	登山道状況		
	緯度	35.605967		
	経度	137.735800		
	概況	雨水浸食。		
	写真番号	32	撮影日	H25.10.28
	施設名	登山道状況(沢横断)		
	緯度	35.606817		
	経度	137.735900		
	概況	健全である。		




	写真番号	33	撮影日	H25.10.28
	施設名	丸太はしご		
	緯度	35.607000		
	経度	137.735800		
	概況	健全である。		
	写真番号	34	撮影日	H25.10.28
	施設名	丸太栈道 鉄滑り止め		
	緯度	35.607100		
	経度	137.735700		
	概況	健全である。		
	写真番号	35	撮影日	H25.10.28
	施設名	登山道状況		
	緯度	35.607417		
	経度	137.735400		
	概況	笹茂っている。 健全である。		
	写真番号	36	撮影日	H25.10.28
	施設名	分岐道標		
	緯度	35.608250		
	経度	137.735000		
	概況	健全である。		




	写真番号	37	撮影日	H25.10.28
	施設名	登山道状況		
	緯度	35.608317		
	経度	137.735100		
	概況	健全である。		
	写真番号	38	撮影日	H25.10.28
	施設名	登山道状況		
	緯度	35.608367		
	経度	137.735400		
	概況	雨水浸食。		
	写真番号	39	撮影日	H25.10.28
	施設名	丸太階段 鉄筋止め		
	緯度	35.608117		
	経度	137.735600		
	概況	健全である。		
	写真番号	40	撮影日	H25.10.28
	施設名	丸太階段 鉄筋止め		
	緯度	35.608150		
	経度	137.735700		
	概況	健全である。		

	写真番号	41	撮影日	H25.10.28
	施設名	登山道状況		
	緯度	35.608450		
	経度	137.736000		
	概況	健全である。		
	写真番号	42	撮影日	H25.10.28
	施設名	登山道状況		
	緯度	35.608767		
	経度	137.736200		
	概況	雨水浸食。		
	写真番号	43	撮影日	H25.10.28
	施設名	登山道状況		
	緯度	35.608883		
	経度	137.736300		
	概況	雨水浸食。		
	写真番号	44	撮影日	H25.10.28
	施設名	丸太階段 鉄筋止め		
	緯度	35.609267		
	経度	137.736600		
	概況	健全である。		

	写真番号	45	撮影日	H25.10.28
	施設名	登山道状況		
	緯度	35.609483		
	経度	137.737000		
	概況	健全である。		
	写真番号	46	撮影日	H25.10.28
	施設名	登山道状況		
	緯度	35.609933		
	経度	137.737300		
	概況	雨水浸食。		
	写真番号	47	撮影日	H25.10.28
	施設名	丸太階段 鉄筋止め		
	緯度	35.610050		
	経度	137.737400		
	概況	健全である。		
	写真番号	48	撮影日	H25.10.28
	施設名	登山道状況		
	緯度	35.610183		
	経度	137.737500		
	概況	健全である。		





	写真番号	49	撮影日	H25.10.28
	施設名	登山道状況		
	緯度	35.610350		
	経度	137.737200		
	概況	健全である。		
	写真番号	50	撮影日	H25.10.28
	施設名	板の段		
	緯度	35.610333		
	経度	137.737200		
	概況	健全である。		
	写真番号	51	撮影日	H25.10.28
	施設名	板の段		
	緯度	35.610383		
	経度	137.737100		
	概況	健全である。		
	写真番号	52	撮影日	H25.10.28
	施設名	登山道状況		
	緯度	35.610650		
	経度	137.736900		
	概況	健全である。		

	写真番号	53	撮影日	H25.10.28
	施設名	丸太階段 鉄筋止め		
	緯度	35.610883		
	経度	137.736800		
	概況	健全である。		
	写真番号	54	撮影日	H25.10.28
	施設名	登山道状況		
	緯度	35.611367		
	経度	137.737000		
	概況	健全である。		
	写真番号	55	撮影日	H25.10.28
	施設名	登山道状況		
	緯度	35.611833		
	経度	137.737500		
	概況	健全である。		
	写真番号	56	撮影日	H25.10.28
	施設名	登山道状況		
	緯度	35.612283		
	経度	137.737700		
	概況	健全である。		

	写真番号	57	撮影日	H25.10.28
	施設名	登山道状況		
	緯度	35.612700		
	経度	137.737700		
	概況	健全である。		
	写真番号	58	撮影日	H25.10.28
	施設名	山頂標識 三角点		
	緯度	35.612867		
	経度	137.737600		
	概況	健全である。		
	写真番号	59	撮影日	H25.10.28
	施設名	山頂標識		
	緯度	35.612917		
	経度	137.737600		
	概況	破損・落下している。		
	写真番号	60	撮影日	H25.10.28
	施設名	山頂標識		
	緯度	35.612917		
	経度	137.737600		
	概況	健全である。		

	写真番号	61	撮影日	H25.10.28
	施設名	安平路山方面状況 笹繁茂		
	緯度	35.613017		
	経度	137.737700		
	概況	利用されていないと判断し、踏査中止。		
	写真番号	62	撮影日	H25.10.28
	施設名	分岐 道標		
	緯度	35.608200		
	経度	137.735000		
	概況	周遊コース。健全である。		
	写真番号	63	撮影日	H25.10.28
	施設名	丸太木道		
	緯度	35.608300		
	経度	137.735000		
	概況	周遊コース。傾斜しておりスリップ危険。		
	写真番号	64	撮影日	H25.10.28
	施設名	沢横断		
	緯度	35.608333		
	経度	137.735100		
	概況	周遊コース。健全である。		



	写真番号	65	撮影日	H25.10.28
	施設名	登山道状況		
	緯度	35.609683		
	経度	137.734100		
	概況	周遊コース。 健全である。		
	写真番号	66	撮影日	H25.10.28
	施設名	丸太土留め		
	緯度	35.610383		
	経度	137.734100		
	概況	周遊コース。 表土流出跡あり。		
	写真番号	67	撮影日	H25.10.28
	施設名	丸太土留め		
	緯度	35.610650		
	経度	137.734300		
	概況	周遊コース。 表土流出跡あり。		
	写真番号	68	撮影日	H25.10.28
	施設名	登山道状況 沢横断		
	緯度	35.610733		
	経度	137.734400		
	概況	周遊コース。 健全である。		

	写真番号	69	撮影日	H25.10.28
	施設名	登山道状況		
	緯度	35.610783		
	経度	137.733900		
	概況	周遊コース。 健全である。		
	写真番号	70	撮影日	H25.10.28
	施設名	登山道状況		
	緯度	35.610733		
	経度	137.733200		
	概況	周遊コース。 土砂流出跡あり。		
	写真番号	71	撮影日	H25.10.28
	施設名	登山道状況 沢横断		
	緯度	35.611117		
	経度	137.732800		
	概況	周遊コース。 健全である。		
	写真番号	72	撮影日	H25.10.28
	施設名	登山道状況		
	緯度	35.610583		
	経度	137.731900		
	概況	周遊コース。 健全である。		

	写真番号	73	撮影日	H25.10.28
	施設名	登山道状況		
	緯度	35.610417		
	経度	137.731300		
	概況	周遊コース。 健全である。		
	写真番号	74	撮影日	H25.10.28
	施設名	栈道		
	緯度	35.610467		
	経度	137.730800		
	概況	周遊コース。 健全である。		
	写真番号	75	撮影日	H25.10.28
	施設名	木道残骸		
	緯度	35.610633		
	経度	137.730600		
	概況	周遊コース。 破損している。		
	写真番号	76	撮影日	H25.10.28
	施設名	丸太階段		
	緯度	35.610800		
	経度	137.730400		
	概況	周遊コース。 健全である。		

	写真番号	77	撮影日	H25.10.28
	施設名	丸太階段		
	緯度	35.611167		
	経度	137.730300		
	概況	周遊コース。 健全である。		
	写真番号	78	撮影日	H25.10.28
	施設名	登山道状況		
	緯度	35.611533		
	経度	137.730500		
	概況	周遊コース。 雨水浸食。		
	写真番号	79	撮影日	H25.10.28
	施設名	登山道状況		
	緯度	35.611633		
	経度	137.730500		
	概況	周遊コース。 雨水浸食。		
	写真番号	80	撮影日	H25.10.28
	施設名	木道残骸		
	緯度	35.612367		
	経度	137.730600		
	概況	周遊コース。 破損している。		

	写真番号	81	撮影日	H25.10.28
	施設名	道標		
	緯度	35.612817		
	経度	137.730600		
	概況	周遊コース。 健全である。		
	写真番号	82	撮影日	H25.10.28
	施設名	道標		
	緯度	35.612867		
	経度	137.730600		
	概況	周遊コース。 破損・落下している。		
	写真番号	83	撮影日	H25.10.28
	施設名	摺古木自然園 標識		
	緯度	35.612967		
	経度	137.730400		
	概況	周遊コース。 健全である。		
	写真番号	84	撮影日	H25.10.28
	施設名	道標		
	緯度	35.612917		
	経度	137.730600		
	概況	周遊コース。 健全である。		

	写真番号	85	撮影日	H25.10.28
	施設名	登山道状況		
	緯度	35.612933		
	経度	137.730700		
	概況	周遊コース。 笹が茂っている。 健全である。		
	写真番号	86	撮影日	H25.10.28
	施設名	登山道状況		
	緯度	35.613433		
	経度	137.733100		
	概況	周遊コース。 健全である。		
	写真番号	87	撮影日	H25.10.28
	施設名	道標		
	緯度	35.613467		
	経度	137.734400		
	概況	周遊コース。 健全である。		
	写真番号	88	撮影日	H25.10.28
	施設名	登山道状況		
	緯度	35.613183		
	経度	137.736400		
	概況	周遊コース。 健全である。		

路線名：摺古木山線

路線番号：0-2

	写真番号	89	撮影日	H25.10.28
	施設名	丸太階段		
	緯度	35.613000		
	経度	137.736900		
	概況	周遊コース。 健全である。		
	写真番号		撮影日	
	施設名			
	緯度			
	経度			
	概況			
	写真番号		撮影日	
	施設名			
	緯度			
	経度			
	概況			
	写真番号		撮影日	
	施設名			
	緯度			
	経度			
	概況			