

	写真番号	1	撮影日	H25.8.26
	施設名	登山口手前 看板		
	緯度	35.378017		
	経度	138.077250		
	概況	健全である。		
	写真番号	2	撮影日	H25.8.26
	施設名	登山口 橋梁・看板		
	緯度	35.377867		
	経度	138.077083		
	概況	健全である。		
	写真番号	3	撮影日	H25.8.26
	施設名	看板		
	緯度	35.377683		
	経度	138.077167		
	概況	健全である。		
	写真番号	4	撮影日	H25.8.26
	施設名	道標・看板		
	緯度	35.377583		
	経度	138.077133		
	概況	健全である。		





施設名：易老岳線(仮)

施設番号:0-2

	写真番号	5	撮影日	H25.8.26
	施設名	登山道状況		
	緯度	35.375433		
	経度	138.080117		
	概況	健全である。		
	写真番号	6	撮影日	H25.8.26
	施設名	道標		
	緯度	35.374250		
	経度	138.085267		
	概況	距離未表記。		
	写真番号	7	撮影日	H25.8.26
	施設名	道標・標識		
	緯度	35.373233		
	経度	138.088383		
	概況	健全である。		
	写真番号	8	撮影日	H25.8.26
	施設名	倒木		
	緯度	35.373683		
	経度	138.089000		
	概況	歩行には問題なし		

施設名: 易老岳線(仮)

施設番号: 0-2

	写真番号	9	撮影日	H25.8.26
	施設名	道標		
	緯度	35.373717		
	経度	138.088900		
	概況	破損・落下している。		
	写真番号	10	撮影日	H25.8.26
	施設名	倒木		
	緯度	35.373333		
	経度	138.092450		
	概況	歩行には問題なし。		
	写真番号	11	撮影日	H25.8.26
	施設名	道標		
	緯度	35.370883		
	経度	138.094417		
	概況	破損・落下している。		
	写真番号	12	撮影日	H25.8.26
	施設名	道標		
	緯度	35.369717		
	経度	138.095433		
	概況	健全である。		


施設名: 易老岳線(仮)

施設番号: 0-2

	写真番号	13	撮影日	H25.8.26
	施設名	倒木		
	緯度	35.368583		
	経度	138.097050		
	概況	歩行には問題なし。		
	写真番号	14	撮影日	H25.8.26
	施設名	登山道状況		
	緯度	35.367383		
	経度	138.098317		
	概況	健全である。		
	写真番号	15	撮影日	H25.8.26
	施設名	道標		
	緯度	35.365000		
	経度	138.101833		
	概況	文字かすれている。		
	写真番号	16	撮影日	H25.8.26
	施設名	道標		
	緯度	35.363433		
	経度	138.103633		
	概況	落下している。		

施設名: 易老岳線(仮)

施設番号: 0-2

	写真番号	17	撮影日	H25.8.26
	施設名	登山道状況		
	緯度	35.363000		
	経度	138.104250		
	概況	足場狭い。 注意が必要。		
	写真番号	18	撮影日	H25.8.26
	施設名	道標 合流地点		
	緯度	35.360433		
	経度	138.107017		
	概況	健全である。		
	写真番号		撮影日	
	施設名			
	緯度			
	経度			
	概況			
	写真番号		撮影日	
	施設名			
	緯度			
	経度			
	概況			