







	写真番号	1	撮影日	H25.9.19
	施設名	登山口 標識		
	緯度	35.814233		
	経度	137.905100		
	概況	健全である。		
	写真番号	2	撮影日	H25.9.19
	施設名	登山口		
	緯度	35.814267		
	経度	137.904967		
	概況	健全である。		
	写真番号	3	撮影日	H25.9.19
	施設名	登山口 標識・登山者カードポスト		
	緯度	35.814417		
	経度	137.904967		
	概況	健全である。		
	写真番号	4	撮影日	H25.9.19
	施設名	登山道状況		
	緯度	35.814150		
	経度	137.904383		
	概況	健全である。		

	写真番号	5	撮影日	H25.9.19
	施設名	石段		
	緯度	35.813650		
	経度	137.903533		
	概況	健全である。		
	写真番号	6	撮影日	H25.9.19
	施設名	丸太階段と沢横断		
	緯度	35.813150		
	経度	137.902750		
	概況	健全である。		
	写真番号	7	撮影日	H25.9.19
	施設名	沢丸木橋(小)		
	緯度	35.813150		
	経度	137.902700		
	概況	健全である。		
	写真番号	8	撮影日	H25.9.19
	施設名	登山道状況		
	緯度	35.811800		
	経度	137.902800		
	概況	健全である。		




	写真番号	9	撮影日	H25.9.19
	施設名	丸太法留め		
	緯度	35.811317		
	経度	137.900867		
	概況	健全である。		
	写真番号	10	撮影日	H25.9.19
	施設名	標識 土俵跡		
	緯度	35.810550		
	経度	137.900617		
	概況	健全である。		
	写真番号	11	撮影日	H25.9.19
	施設名	道標		
	緯度	35.810550		
	経度	137.900567		
	概況	健全である。		
	写真番号	12	撮影日	H25.9.19
	施設名	登山道状況		
	緯度	35.811900		
	経度	137.899133		
	概況	健全である。		

	写真番号	13	撮影日	H25.9.19
	施設名	登山道状況		
	緯度	35.812400		
	経度	137.897850		
	概況	健全である。		
	写真番号	14	撮影日	H25.9.19
	施設名	登山道状況		
	緯度	35.812950		
	経度	137.894483		
	概況	健全である。		
	写真番号	15	撮影日	H25.9.19
	施設名	丸太階段		
	緯度	35.813533		
	経度	137.893083		
	概況	健全である。		
	写真番号	16	撮影日	H25.9.19
	施設名	道標		
	緯度	35.813567		
	経度	137.892983		
	概況	健全である。		

	写真番号	17	撮影日	H25.9.19
	施設名	道標 分岐		
	緯度	35.813583		
	経度	137.893000		
	概況	健全である。		
	写真番号	18	撮影日	H25.9.19
	施設名	急坂にロープ・丸太階段		
	緯度	35.813200		
	経度	137.890933		
	概況	健全である。		
	写真番号	19	撮影日	H25.9.19
	施設名	急坂にロープ		
	緯度	35.812933		
	経度	137.890250		
	概況	健全である。		
	写真番号	20	撮影日	H25.9.19
	施設名	登山道状況		
	緯度	35.812783		
	経度	137.889983		
	概況	健全である。		

	写真番号	21	撮影日	H25.9.19
	施設名	道標		
	緯度	35.812517		
	経度	137.889650		
	概況	健全である。		
	写真番号	22	撮影日	H25.9.19
	施設名	権現様		
	緯度	35.812550		
	経度	137.889667		
	概況	健全である。		
	写真番号	23	撮影日	H25.9.19
	施設名	標識 権現山		
	緯度	35.812533		
	経度	137.889333		
	概況	健全である。		
	写真番号	24	撮影日	H25.9.19
	施設名	登山道状況		
	緯度	35.812300		
	経度	137.887550		
	概況	支障木伐採跡あり。 健全である。		

	写真番号	25	撮影日	H25.9.19
	施設名	登山道状況		
	緯度	35.811383		
	経度	137.884983		
	概況	健全である。		
	写真番号	26	撮影日	H25.9.19
	施設名	登山道状況		
	緯度	35.810183		
	経度	137.880367		
	概況	笹刈り払い。 健全である。		
	写真番号	27	撮影日	H25.9.19
	施設名	登山道状況		
	緯度	35.809350		
	経度	137.876333		
	概況	健全である。		
	写真番号	28	撮影日	H25.9.19
	施設名	登山道状況		
	緯度	35.808583		
	経度	137.873783		
	概況	笹刈り払い。 健全である。		

	写真番号	29	撮影日	H25.9.19
	施設名	標識 板沢の頭		
	緯度	35.807817		
	経度	137.871333		
	概況	健全である。		
	写真番号	30	撮影日	H25.9.19
	施設名	入会標識		
	緯度	35.806133		
	経度	137.870383		
	概況	健全である。		
	写真番号	31	撮影日	H25.9.19
	施設名	登山道状況		
	緯度	35.805333		
	経度	137.869750		
	概況	健全である。		
	写真番号	32	撮影日	H25.9.19
	施設名	道標 五合目		
	緯度	35.804617		
	経度	137.869533		
	概況	旧道標？落下破損。 健全である。		







路線名：権現山線





路線番号：0-1

	写真番号	33	撮影日	H25.9.19
	施設名	道標		
	緯度	35.804133		
	経度	137.869250		
	概況	健全である。		
	写真番号	34	撮影日	H25.9.19
	施設名	登山道状況		
	緯度	35.804167		
	経度	137.867567		
	概況	健全である。		
	写真番号	35	撮影日	H25.9.19
	施設名	登山道状況		
	緯度	35.805200		
	経度	137.864367		
	概況	健全である。		
	写真番号	36	撮影日	H25.9.19
	施設名	道標		
	緯度	35.805783		
	経度	137.861017		
	概況	健全である。		

	写真番号	37	撮影日	H25.9.19
	施設名	登山道状況		
	緯度	35.805700		
	経度	137.858450		
	概況	笹(除草剤?)		
	写真番号	38	撮影日	H25.9.19
	施設名	道標		
	緯度	35.805917		
	経度	137.857167		
	概況	破損している。		
	写真番号	39	撮影日	H25.9.19
	施設名	登山道状況		
	緯度	35.805633		
	経度	137.855067		
	概況	健全である。		
	写真番号	40	撮影日	H25.9.19
	施設名	丸太階段		
	緯度	35.805483		
	経度	137.852483		
	概況	健全である。		

	写真番号	41	撮影日	H25.9.19
	施設名	道標		
	緯度	35.805933		
	経度	137.851050		
	概況	健全である。		
	写真番号	42	撮影日	H25.9.19
	施設名	登山道状況		
	緯度	35.805350		
	経度	137.848233		
	概況	やや雑木あり。 健全である。		
	写真番号	43	撮影日	H25.9.19
	施設名	道標		
	緯度	35.805450		
	経度	137.845683		
	概況	健全である。		
	写真番号	44	撮影日	H25.9.19
	施設名	登山道状況		
	緯度	35.805300		
	経度	137.842917		
	概況	表土侵食あり。		

	写真番号	45	撮影日	H25.9.19
	施設名	道標		
	緯度	35.806683		
	経度	137.839883		
	概況	破損・落下している。		
	写真番号	46	撮影日	H25.9.19
	施設名	登山道状況		
	緯度	35.806700		
	経度	137.838233		
	概況	雨水による侵食有り。		
	写真番号	47	撮影日	H25.9.19
	施設名	境界表示		
	緯度	35.806750		
	経度	137.837050		
	概況	ペンキ。 健全である。		
	写真番号	48	撮影日	H25.9.19
	施設名	登山道状況		
	緯度	35.807083		
	経度	137.836017		
	概況	灌木多い。 健全である。		

	写真番号	49	撮影日	H25.9.19
	施設名	登山道状況		
	緯度	35.807467		
	経度	137.834483		
	概況	ハイマツ深い。 健全である。		
	写真番号	50	撮影日	H25.9.19
	施設名	将棊の頭		
	緯度	35.807750		
	経度	137.834050		
	概況	健全である。		
	写真番号	51	撮影日	H25.9.19
	施設名	道標		
	緯度	35.807767		
	経度	137.833967		
	概況	マジック。 健全である。		
	写真番号	52	撮影日	H25.9.19
	施設名	登山道状況		
	緯度	35.806983		
	経度	137.832700		
	概況	ハイマツ枯あり。		

	写真番号	53	撮影日	H25.9.19
	施設名	西駒山荘		
	緯度	35.805983		
	経度	137.829833		
	概況	健全である。		
	写真番号	54	撮影日	H25.9.19
	施設名	西駒山荘前標識		
	緯度	35.806050		
	経度	137.829583		
	概況	健全である。		
	写真番号	55	撮影日	H25.9.19
	施設名	西駒山荘前標識		
	緯度	35.806017		
	経度	137.829633		
	概況	健全である。		
	写真番号		撮影日	
	施設名			
	緯度			
	経度			
	概況			