

施設名：馬ノ背大平山線





施設番号：0-1

	写真番号	1	撮影日	H25.10.8
	施設名	大平小屋		
	緯度	35.741817		
	経度	138.209233		
	概況	健全である。		
	写真番号	2	撮影日	H25.10.8
	施設名	大平小屋前 道標		
	緯度	35.741817		
	経度	138.209267		
	概況	健全である。		
	写真番号	3	撮影日	H25.10.8
	施設名	大平小屋前 道標・ベンチ		
	緯度	35.741800		
	経度	138.209150		
	概況	健全である。		
	写真番号	4	撮影日	H25.10.8
	施設名	登山道入口 道標		
	緯度	35.741800		
	経度	138.209150		
	概況	健全である。		

施設名：馬ノ背大平山線

施設番号：0-1

	写真番号	5	撮影日	H25.10.8
	施設名	丸太木道・ロープ		
	緯度	35.741200		
	経度	138.208617		
	概況	健全である。		
	写真番号	6	撮影日	H25.10.8
	施設名	丸太栈道		
	緯度	35.739033		
	経度	138.205717		
	概況	健全である。		
	写真番号	7	撮影日	H25.10.8
	施設名	登山道状況 溪流横断		
	緯度	35.738883		
	経度	138.205600		
	概況	増水時は注意。		
	写真番号	8	撮影日	H25.10.8
	施設名	道標		
	緯度	35.738850		
	経度	138.205567		
	概況	健全である。		

	写真番号	9	撮影日	H25.10.8
	施設名	迂回路看板・規制ロープ		
	緯度	35.735550		
	経度	138.197933		
	概況	健全である。		
	写真番号	10	撮影日	H25.10.8
	施設名	迂回路看板		
	緯度	35.734200		
	経度	138.197567		
	概況	健全である。		
	写真番号	11	撮影日	H25.10.8
	施設名	丸太橋		
	緯度	35.733800		
	経度	138.196933		
	概況	健全である。		
	写真番号	12	撮影日	H25.10.8
	施設名	登山道状況・緑ロープ		
	緯度	35.732600		
	経度	138.195333		
	概況	土砂流出跡あり。		

施設名：馬ノ背大平山線

施設番号:0-1

	写真番号	13	撮影日	H25.10.8
	施設名	登山道状況 ガレ場		
	緯度	35.731317		
	経度	138.193450		
	概況	健全である。		
	写真番号	14	撮影日	H25.10.8
	施設名	道標 分岐		
	緯度	35.728833		
	経度	138.190233		
	概況	健全である。		
	写真番号	15	撮影日	H25.10.8
	施設名	シカ防護柵		
	緯度	35.729517		
	経度	138.189583		
	概況	健全である。		
	写真番号	16	撮影日	H25.10.8
	施設名	登山道状況		
	緯度	35.729550		
	経度	138.189233		
	概況	緑規制ロープ 健全である。		

施設名: 馬ノ背大平山線

施設番号: 0-1

	写真番号	17	撮影日	H25.10.8
	施設名	馬ノ背ヒュッテ		
	緯度	35.729550		
	経度	138.188933		
	概況	健全である。		
	写真番号	18	撮影日	H25.10.8
	施設名	シカ防護柵		
	緯度	35.729483		
	経度	138.188550		
	概況	緑規制ロープ 健全である。		
	写真番号	19	撮影日	H25.10.8
	施設名	道標 合流部		
	緯度	35.729400		
	経度	138.187167		
	概況	緑規制ロープ 健全である。		
	写真番号		撮影日	
	施設名			
	緯度			
	経度			
	概況			