

	写真番号	1	撮影日	H25.10.28
	施設名	道標		
	緯度	36.394117		
	経度	137.746833		
	概況	健全である		
	写真番号	2	撮影日	H25.10.28
	施設名	道標		
	緯度	36.395217		
	経度	137.747100		
	概況	健全である		
	写真番号	3	撮影日	H25.10.28
	施設名	吊り橋		
	緯度	36.400567		
	経度	137.742617		
	概況	健全である		
	写真番号	4	撮影日	H25.10.28
	施設名	栈道		
	緯度	36.403817		
	経度	137.740767		
	概況	健全である		





路線名: 中房川(仮称)

路線番号: 0-1

	写真番号	5	撮影日	H25.10.28
	施設名	栈道		
	緯度	36.404633		
	経度	137.739217		
	概況	健全である		
	写真番号	6	撮影日	H25.10.28
	施設名	看板		
	緯度	36.405083		
	経度	137.737333		
	概況	健全である		
	写真番号	7	撮影日	H25.10.28
	施設名	道標		
	緯度	36.406517		
	経度	137.736033		
	概況	健全である		
	写真番号	8	撮影日	H25.10.28
	施設名	道標		
	緯度	36.409617		
	経度	137.731483		
	概況	健全である		

路線名: 中房川(仮称)

路線番号: 0-1

	写真番号	9	撮影日	H25.10.28
	施設名	登山道状況		
	緯度	36.410800		
	経度	137.730867		
	概況	河川敷からの入口部 わかりにくい		
	写真番号	10	撮影日	H25.10.28
	施設名	ペンキ目印		
	緯度	36.415533		
	経度	137.727267		
	概況	健全である		
	写真番号	11	撮影日	H25.10.28
	施設名	ペンキ目印		
	緯度	36.416817		
	経度	137.726200		
	概況	健全である		
	写真番号	12	撮影日	H25.10.28
	施設名	ハシゴ		
	緯度	36.418500		
	経度	137.725217		
	概況	健全である		

路線名: 中房川(仮称)

路線番号: 0-1

	写真番号	13	撮影日	H25.10.28
	施設名	道標 合流部		
	緯度	36.421633		
	経度	137.722433		
	概況	健全である		
	写真番号		撮影日	
	施設名			
	緯度			
	経度			
	概況			
	写真番号		撮影日	
	施設名			
	緯度			
	経度			
	概況			
	写真番号		撮影日	
	施設名			
	緯度			
	経度			
	概況			