

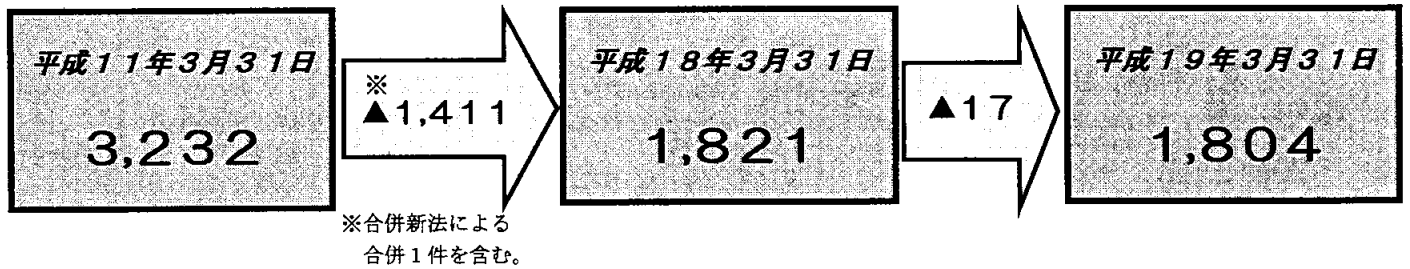
市町村合併の状況について

- 1 全国の市町村合併の状況
 - ① 全国の市町村合併の状況 P 1
 - ② 都道府県別市町村合併の進捗状況 P 3

- 2 長野県の市町村合併の状況
 - ① 長野県の市町村合併の状況 P 4
 - ② 旧法下における合併市町村数等の状況 P 6
 - ③ 長野県市町村の人口・面積 P 7
 - ④ 人口規模別市町村数 P 9
 - ⑤ 「平成の大合併」における合併協議の状況 P 10

- 3 長野県における市町村合併に向けた市町村の動向 P 11

全国の市町村合併の状況



■ 合併市町村件数

	旧法下	新法下	計
合併件数（合併関係市町村数）	581（1,991）	13（31）	594（2,022）
新設合併	443（1,543）	3（8）	446（1,551）
編入合併	138（448）	10（23）	148（471）
H11.4.1以降の減少市町村数	1,410	18	1,428

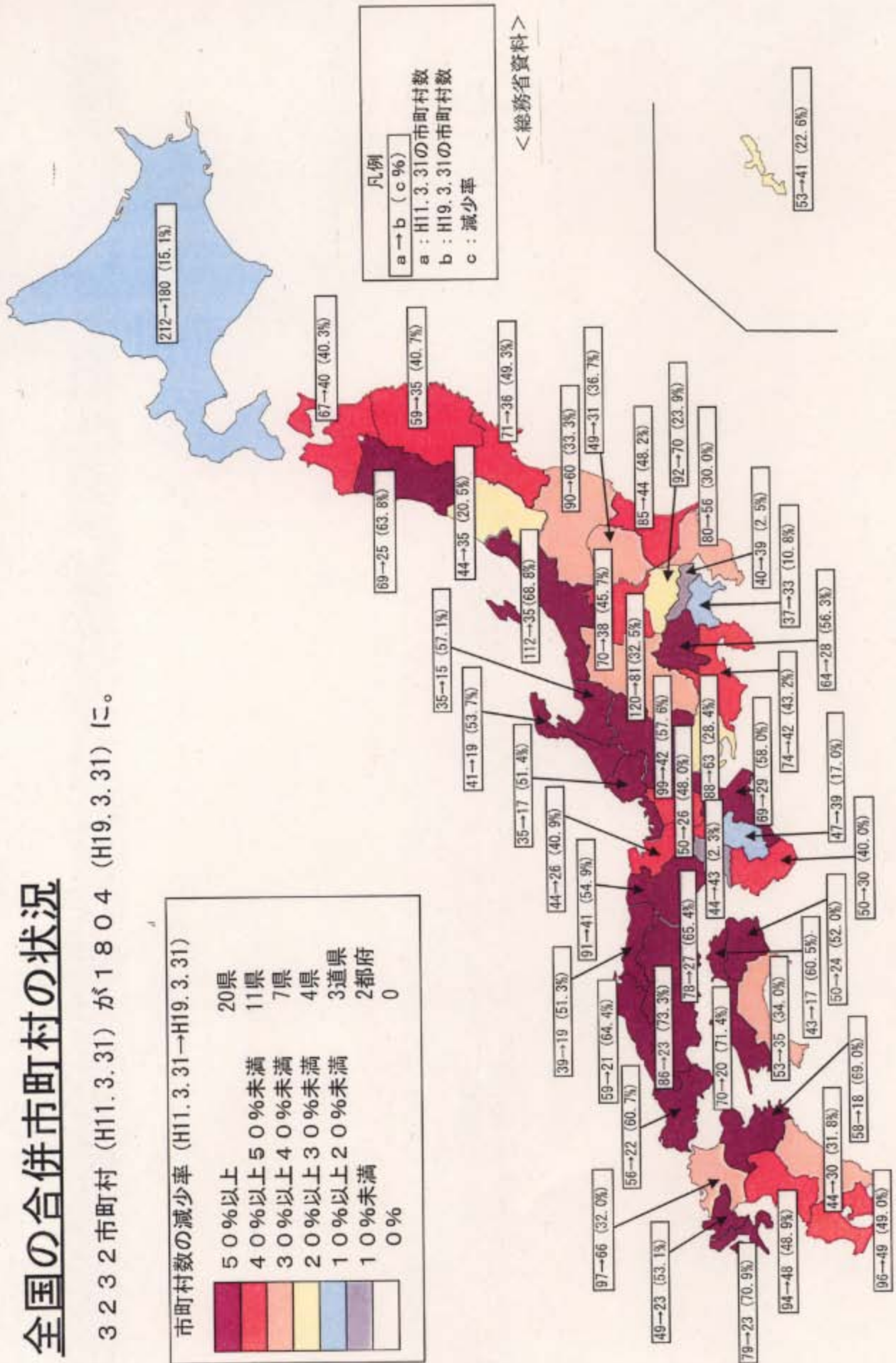
■ 市町村数等の推移

	S29.9.30	S37.1.1	H11.3.31	H19.3.31
市町村数	9,895	3,466	3,232	1,804
人口1万人未満	—	—	1,537	495
平均人口（人）	7,864	24,555	36,387	66,119
平均面積（km ² ）	47.1	106.9	116.9	205.8

<総務省資料>

全国の合併市町村の状況

3232市町村 (H11.3.31) が1804 (H19.3.31) に。



※ 合併新法による合併13件を含む。

都道府県別市町村合併の進捗状況

都道府県名	H11.3.31の市町村数					H18. 3.31の市町村数					減少率 (A-B)/A	順位
	計(A)	市	町	村	内1万人未満	計(B)	市	町	村	内1万人未満		
1 北海道	212	34	154	24	144	180	35	130	15	114	15.1	44
2 青森県	67	8	34	25	36	40	10	22	8	12	40.3	29
3 岩手県	59	13	30	16	24	35	13	16	6	10	40.7	28
4 宮城県	71	10	59	2	27	36	13	22	1	4	49.3	21
5 秋田県	69	9	50	10	41	25	13	9	3	8	63.8	7
6 山形県	44	13	27	4	17	35	13	19	3	12	20.5	42
7 福島県	90	10	52	28	51	61	12	33	16	30	32.2	35
8 茨城県	85	20	48	17	15	44	32	10	2	1	48.2	24
9 栃木県	49	12	35	2	7	33	14	19	0	2	32.7	33
10 群馬県	70	11	33	26	24	39	12	17	10	10	44.3	26
11 埼玉県	92	43	38	11	13	71	40	30	1	3	22.8	40
12 千葉県	80	31	44	5	18	56	36	17	3	8	30.0	36
13 東京都	40	27	5	8	11	39	26	5	8	11	2.5	46
14 神奈川県	37	19	17	1	2	35	19	15	1	2	5.4	45
15 新潟県	112	20	57	35	57	35	20	9	6	8	68.8	5
16 富山県	35	9	18	8	11	15	10	4	1	1	57.1	13
17 石川県	41	8	27	6	17	19	10	9	0	1	53.7	16
18 福井県	35	7	22	6	18	17	9	8	0	2	51.4	19
19 山梨県	64	7	37	20	41	29	13	9	7	10	54.7	15
20 長野県	120	17	36	67	77	81	19	25	37	43	32.5	34
21 岐阜県	99	14	55	30	56	42	21	19	2	7	57.6	12
22 静岡県	74	21	49	4	15	42	23	19	0	6	43.2	27
23 愛知県	88	31	47	10	18	64	34	27	3	7	27.3	39
24 三重県	69	13	47	9	31	29	14	15	0	4	58.0	11
25 滋賀県	50	7	42	1	20	26	13	13	0	8	48.0	25
26 京都府	44	12	31	1	21	28	14	13	1	6	36.4	31
27 大阪府	44	33	10	1	2	43	33	9	1	2	2.3	47
28 兵庫県	91	21	70	0	35	41	29	12	0	0	54.9	14
29 奈良県	47	10	20	17	24	39	12	15	12	18	17.0	43
30 和歌山県	50	7	36	7	28	30	8	21	1	11	40.0	30
31 鳥取県	39	4	31	4	30	19	4	14	1	7	51.3	20
32 島根県	59	8	41	10	45	21	8	12	1	8	64.4	6
33 岡山県	78	10	56	12	50	29	15	12	2	5	62.8	8
34 広島県	86	13	67	6	52	23	14	9	0	2	73.3	1
35 山口県	56	14	37	5	33	22	13	9	0	6	60.7	9
36 徳島県	50	4	38	8	32	24	8	15	1	6	52.0	18
37 香川県	43	5	38	0	17	17	8	9	0	1	60.5	10
38 愛媛県	70	12	44	14	42	20	11	9	0	2	71.4	2
39 高知県	53	9	25	19	37	35	11	18	6	19	34.0	32
40 福岡県	97	24	65	8	22	69	27	38	4	11	28.9	38
41 佐賀県	49	7	37	5	25	23	10	13	0	6	53.1	17
42 長崎県	79	8	70	1	55	23	13	10	0	4	70.9	3
43 熊本県	94	11	62	21	58	48	14	26	8	16	48.9	23
44 大分県	58	11	36	11	38	18	14	3	1	1	69.0	4
45 宮崎県	44	9	28	7	19	31	9	19	3	11	29.5	37
46 鹿児島県	96	14	73	9	54	49	17	28	4	19	49.0	22
47 沖縄県	53	10	16	27	27	41	11	11	19	19	22.6	41
計	3,232	670	1,994	568	1,537	1,821	777	846	198	504	43.7	

※H11.3.31の1万人未満の市町村数は、H7国勢調査人口による。
 ※H18.4.1の1万人未満の市町村数は、H17国勢調査人口による。
 ※合併新法による合併1件を含む。

<総務省資料>

県内の市町村合併の状況

1 合併済み市町村（合併期日順）

合併市町村	合併関係市町村	合併日	人口(H17国調)	面積	備考
千曲市	更埴市・戸倉町・上山田町	15. 9. 1	64,022人	119.84 km ²	新設
東御市	東部町・北御牧村	16. 4. 1	31,271人	112.30 km ²	新設
長野市	長野市・大岡村・豊野町・戸隠村・鬼無里村	17. 1. 1	378,512人	730.83 km ²	編入・更級郡が消滅
佐久穂町	佐久町・八千穂村	17. 3. 20	12,980人	188.13 km ²	新設
松本市	松本市・四賀村・奈川村・安曇村・梓川村	17. 4. 1	227,627人	919.35 km ²	編入
中野市	中野市・豊田村	17. 4. 1	46,788人	112.06 km ²	新設
塩尻市	塩尻市・楢川村	17. 4. 1	68,346人	290.13 km ²	編入
佐久市	佐久市・臼田町・浅科村・望月町	17. 4. 1	100,462人	423.99 km ²	新設
飯田市	飯田市・上村・南信濃村	17. 10. 1	108,624人	658.76 km ²	編入
安曇野市	豊科町・穂高町・三郷村・堀金村・明科町	17. 10. 1	96,266人	331.82 km ²	新設・南安曇郡が消滅
長和町	長門町・和田村	17. 10. 1	7,304人	183.95 km ²	新設
飯綱町	牟礼村・三水村	17. 10. 1	12,504人	75.31 km ²	新設
筑北村	本城村・坂北村・坂井村	17. 10. 11	5,702人	99.50 km ²	新設
木曾町	木曾福島町・日義村・開田村・三岳村	17. 11. 1	13,900人	476.06 km ²	新設
大町市	大町市・八坂村・美麻村	18. 1. 1	32,145人	564.99 km ²	編入
阿智村	阿智村・浪合村	18. 1. 1	6,771人	170.31 km ²	編入
上田市	上田市・丸子町・真田町・武石村	18. 3. 6	163,651人	552.00 km ²	新設
伊那市	伊那市・高遠町・長谷村	18. 3. 31	71,788人	667.81 km ²	新設

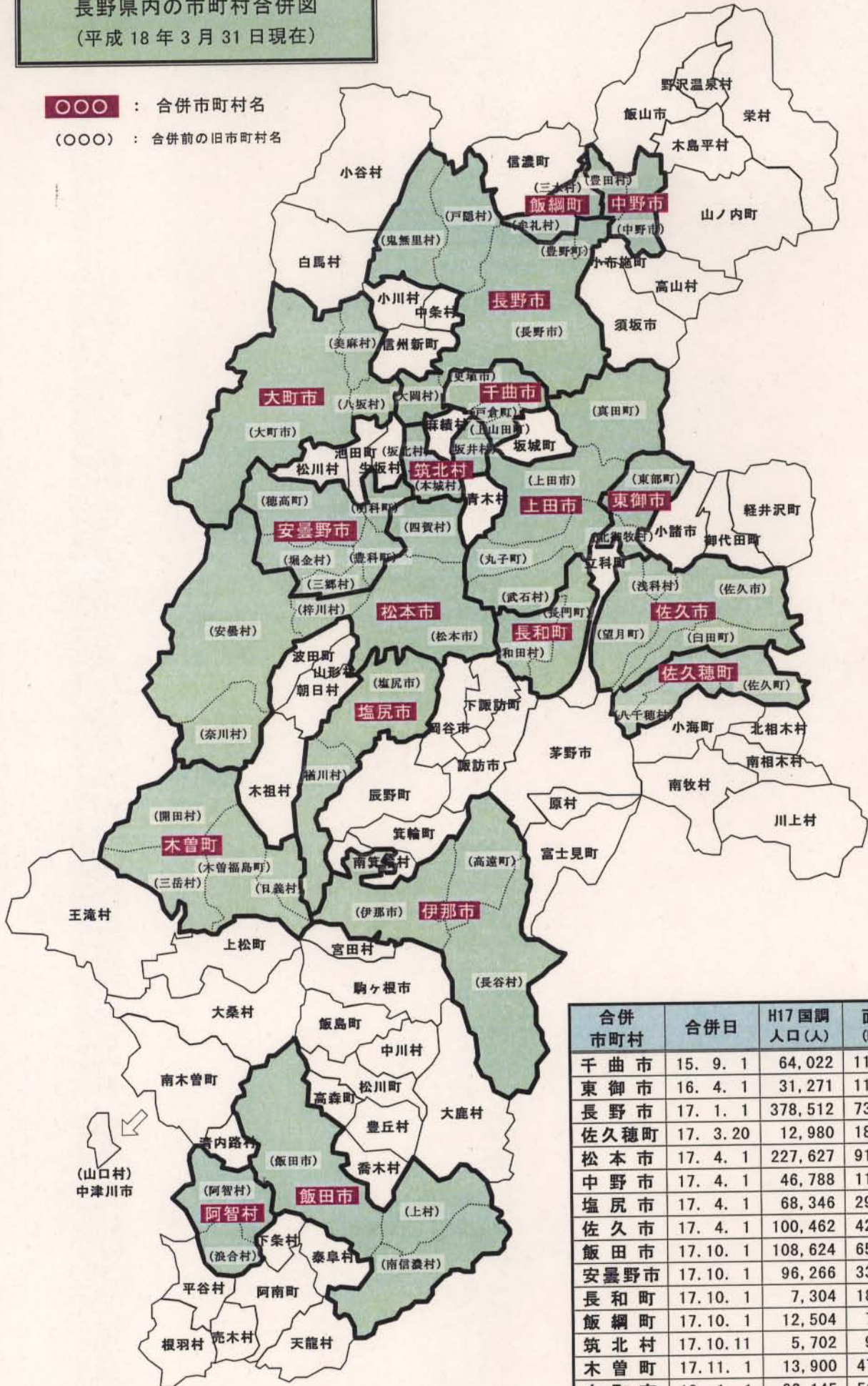
※木曾郡山口村が岐阜県中津川市に編入（17. 2. 13）

2 県内市町村数の経過

年月日	市	町	村	計	備考
15. 9. 1	17	34	67	118	千曲市が誕生
16. 4. 1	18	33	66	117	東御市が誕生
17. 1. 1	18	32	63	113	豊野町、大岡村、戸隠村、鬼無里村が長野市に編入
17. 2. 13	18	32	62	112	山口村が岐阜県中津川市に編入
17. 3. 20	18	32	61	111	佐久穂町が誕生
17. 4. 1	18	30	54	102	四賀村、奈川村、安曇村、梓川村が松本市に編入、中野市（新設）が誕生、楢川村が塩尻市に編入、佐久市（新設）が誕生
17. 10. 1	19	28	47	94	上村、南信濃村が飯田市に編入、安曇野市が誕生、長和町が誕生、飯綱町が誕生
17. 10. 11	19	28	45	92	筑北村が誕生
17. 11. 1	19	28	42	89	木曾町が誕生
18. 1. 1	19	28	39	86	八坂村、美麻村が大町市に編入、浪合村が阿智村に編入
18. 3. 6	19	26	38	83	上田市（新設）が誕生
18. 3. 31	19	25	37	81	伊那市（新設）が誕生

長野県内の市町村合併図
(平成 18 年 3 月 31 日現在)

○○○ : 合併市町村名
(○○○) : 合併前の旧市町村名



合併市町村	合併日	H17国調人口(人)	面積(k㎡)	備考
千曲市	15. 9. 1	64,022	119.84	新設
東御市	16. 4. 1	31,271	112.30	新設
長野市	17. 1. 1	378,512	730.83	編入
佐久穂町	17. 3.20	12,980	188.13	新設
松本市	17. 4. 1	227,627	919.35	編入
中野市	17. 4. 1	46,788	112.06	新設
塩尻市	17. 4. 1	68,346	290.13	編入
佐久市	17. 4. 1	100,462	423.99	新設
飯田市	17.10. 1	108,624	658.76	編入
安曇野市	17.10. 1	96,266	331.82	新設
長和町	17.10. 1	7,304	183.95	新設
飯綱町	17.10. 1	12,504	75.31	新設
筑北村	17.10.11	5,702	99.5	新設
木曾町	17.11. 1	13,900	476.06	新設
大町市	18. 1. 1	32,145	564.99	編入
阿智村	18. 1. 1	6,771	170.31	編入
上田市	18. 3. 6	163,651	552.00	新設
伊那市	18. 3.31	71,788	667.81	新設

区分	計	市	町	村
H11.3.31市町村数	120	17	36	67
H18.3.31市町村数	81	19	25	37

旧合併特例法下における合併市町村数等の状況

■ 合併市町村数等

区 分		H11.4.1～H17.3.31	H17.4.1～H18.3.31	合 計
全国の状況	合 併 件 数	257	325	582
	合併関係市町村数	968	1,025	1,993
	H11.4.1以降の減少市町村数	711	※ 700	※ 1,411
長野県の状況	合 併 件 数	4	14	18
	合併関係市町村数	12	44	56
	H11.4.1以降の減少市町村数	8	30	38

※合併新法による合併1件を含む。

■ 市町村数、平均人口、面積等

区 分		平成11年 3月31日	平成18年 3月31日	対 比
全国の状況	市 町 村 数	3,232	1,821	0.56
	市	670	777	1.16
	町	1,994	846	0.42
	村	568	198	0.35
	人口1万人未満	1,537	504	0.33
	構成比	47.6%	27.7%	0.58
	平均人口	36,387人	65,499人	1.80
	平均面積	116.9km ²	203.6km ²	1.74
長野県の状況	市 町 村 数	120	81	0.68
	市	17	19	1.12
	町	36	25	0.69
	村	67	37	0.55
	人口1万人未満	77	43	0.56
	構成比	64.2%	53.1%	0.83
	平均人口	18,337人	27,113人	1.48
	平均面積	113.2km ²	167.4km ²	1.52

長野県市町村の人口・面積（大きい順）

<人口>

(単位: 人)

	市 町 村 名	H17国調人口
1	長野市	378,512
2	松本市	227,627
3	上田市	163,651
4	飯田市	108,624
5	佐久市	100,462
6	安曇野市	96,266
7	伊那市	71,788
8	塩尻市	68,346
9	千曲市	64,022
10	茅野市	57,099
11	岡谷市	54,699
12	須坂市	53,668
13	諏訪市	53,240
14	中野市	46,788
15	小諸市	45,499
16	駒ヶ根市	34,417
17	大町市	32,145
18	東御市	31,271
19	箕輪町	26,276
20	飯山市	24,960
21	下諏訪町	22,863
22	辰野町	21,801
23	軽井沢町	17,144
24	坂城町	16,463
25	富士見町	15,528
26	波田町	14,914
27	山ノ内町	14,704
28	御代田町	14,124
29	松川町	14,117
30	木曾町	13,900
31	南箕輪村	13,620
32	佐久穂町	12,980
33	高森町	12,976
34	飯綱町	12,504
35	小布施町	11,477
36	池田町	10,630
37	飯島町	10,570
38	松川村	10,072
39	信濃町	9,927
40	白馬村	9,500
41	宮田村	8,968

	市 町 村 名	H17国調人口
42	立科町	8,237
43	山形村	8,195
44	高山村	7,654
45	原村	7,456
46	長和町	7,304
47	豊丘村	7,068
48	喬木村	6,912
49	阿智村	6,771
50	阿南町	5,972
51	上松町	5,770
52	筑北村	5,702
53	小海町	5,663
54	信州新町	5,535
55	木島平村	5,312
56	中川村	5,263
57	南木曾町	5,238
58	朝日村	4,875
59	青木村	4,774
60	川上村	4,759
61	大桑村	4,457
62	野沢温泉村	4,259
63	下條村	4,210
64	小谷村	3,920
65	南牧村	3,494
66	小川村	3,371
67	木祖村	3,361
68	麻績村	3,204
69	中条村	2,525
70	栄村	2,488
71	生坂村	2,160
72	泰阜村	2,062
73	天龍村	2,002
74	大鹿村	1,356
75	根羽村	1,253
76	南相木村	1,151
77	王滝村	1,097
78	北相木村	942
79	清内路村	777
80	売木村	735
81	平谷村	688
	市 町 村 計	2,196,114

※H17.10. 1国勢調査人口

<面積>

(単位:km²)

	市 町 村 名	面 積
1	松 本 市	919.35
2	長 野 市	730.83
3	伊 那 市	667.81
4	飯 田 市	658.76
5	大 町 市	564.99
6	上 田 市	552.00
7	木 曾 町	476.06
8	佐 久 市	423.99
9	安 曇 野 市	331.82
10	王 滝 村	310.86
11	塩 尻 市	290.13
12	栄 村	271.51
13	小 谷 村	267.91
14	茅 野 市	266.41
15	山 ノ 内 町	265.93
16	大 鹿 村	248.35
17	大 桑 村	234.45
18	南 木 曾 町	215.96
19	川 上 村	209.61
20	飯 山 市	202.32
21	白 馬 村	189.37
22	佐 久 穂 町	188.13
23	長 和 町	183.95
24	阿 智 村	170.31
25	辰 野 町	169.02
26	上 松 町	168.47
27	駒 ケ 根 市	165.92
28	軽 井 沢 町	156.05
29	須 坂 市	149.84
30	信 濃 町	149.27
31	富 士 見 町	144.66
32	木 祖 村	140.46
33	南 牧 村	133.10
34	阿 南 町	123.35
35	千 曲 市	119.84
36	小 海 町	114.19
37	東 御 市	112.30
38	中 野 市	112.06
39	天 龍 村	109.53
40	諏 訪 市	109.06
41	筑 北 村	99.50

	市 町 村 名	面 積
42	木 島 平 村	99.31
43	小 諸 市	98.66
44	高 山 村	98.50
45	根 羽 村	89.95
46	飯 島 町	86.94
47	箕 輪 町	86.12
48	岡 谷 市	85.14
49	平 谷 村	77.40
50	中 川 村	77.05
51	豊 丘 村	76.85
52	飯 綱 町	75.31
53	松 川 町	72.90
54	信 州 新 町	70.73
55	朝 日 村	70.63
56	立 科 町	66.82
57	喬 木 村	66.62
58	南 相 木 村	66.03
59	下 諏 訪 町	66.90
60	泰 阜 村	64.54
61	波 田 町	59.42
62	御 代 田 町	58.78
63	小 川 村	58.07
64	野 沢 温 泉 村	57.95
65	青 木 村	57.09
66	北 相 木 村	56.26
67	宮 田 村	54.52
68	坂 城 町	53.64
69	松 川 村	47.08
70	高 森 町	45.26
71	清 内 路 村	44.16
72	売 木 村	43.55
73	原 村	43.23
74	南 箕 輪 村	40.90
75	池 田 町	40.18
76	生 坂 村	38.97
77	下 條 村	37.66
78	麻 績 村	34.38
79	中 条 村	33.29
80	山 形 村	24.94
81	小 布 施 町	19.07
	市 町 村 計	13,562.23

※H18.10.1 国土地理院

人口規模別市町村数

区分	合併の有無	市町村数		人口規模別内訳(H17国調人口)								
				30万～ (中核市)	20万～ (特例市)	10万～ 20万	5万～ 10万	3万～ 5万	1万～ 3万	5千～ 1万	5千未満	
市	合併	12	19	1	1	3	4	3				
	非合併	7					4	2	1			
町	合併	4	25						3	1		
	非合併	21							14	7		
村	合併	2	37							2		
	非合併	35								9	24	
計	合併	18		1	1	3	4	3	3	3	0	
	非合併	63		0	0	0	4	2	17	16	24	
		81		1	1	3	8	5	20	19	24	
合併市町村				1長野市 378,512	1松本市 227,627	1上田市 163,651 2飯田市 108,624 3佐久市 100,462	1安曇野市 96,266 2伊那市 71,788 3塩尻市 68,346 4千曲市 64,022	1中野市 46,788 2大町市 32,145 3東御市 31,271	1木曾町 13,900 2佐久穂町 12,980 3飯綱町 12,504	1長和町 7,304 2阿智村 6,771 3筑北村 5,702		
旧法下で合併しなかった市町村							1茅野市 57,099 2岡谷市 54,699 3須坂市 53,668 4諏訪市 53,240	1小諸市 45,499 2駒ヶ根市 34,417	1箕輪町 26,276 2飯山市 24,960 3下諏訪町 22,863 4辰野町 21,801 5軽井沢町 17,144 6坂城町 16,463 7富士見町 15,528 8波田町 14,914 9山ノ内町 14,704 10御代田町 14,124 11松川町 14,117 12南箕輪村 13,620 13高森町 12,976 14小布施町 11,477 15池田町 10,630 16飯島町 10,570 17松川村 10,072	1信濃町 9,927 2白馬村 9,500 3宮田村 8,968 4立科町 8,237 5山形村 8,195 6高山村 7,654 7原村 7,456 8豊丘村 7,068 9喬木村 6,912 10阿南町 5,972 11上松町 5,770 12小海町 5,663 13信州新町 5,535 14木島平村 5,312 15中川村 5,263 16南木曾町 5,238	1朝日村 4,875 2青木村 4,774 3川上村 4,759 4大桑村 4,457 5野沢温泉村 4,259 6下條村 4,210 7小谷村 3,920 8南牧村 3,494 9小川村 3,371 10木祖村 3,361 11麻績村 3,204 12中桑村 2,525 13栄村 2,488 14生坂村 2,160 15桑卓村 2,062 16天龍村 2,002 17大鹿村 1,356 18根羽村 1,253 19南相木村 1,151 20王滝村 1,097 21北相木村 942 22清内路村 777 23壳木村 735 24平谷村 688	

「平成の大合併」における合併協議会の状況

平成18年3月31日現在

1 合併した協議会（20協議会）

地事所名	関係市町村	経過	備考
佐久	佐久市・臼田町・浅科村・望月町	15.12.22 法定協設置	17.4.1 佐久市（新設）
	佐久町・八千穂村	16.6.25 法定協設置	17.3.20 佐久穂町（新設）
上小	東部町・北御牧村	14.9.17 法定協設置	16.4.1 東御市（新設）
	上田市・丸子町・真田町・武石村	16.6.17 法定協設置	18.3.6 上田市（新設）
	長門町・和田村	16.9.2 法定協設置	17.10.1 長和町（新設）
上伊那	伊那市・高遠町・長谷村	16.9.7 法定協設置	18.3.31 伊那市（新設）
下伊那	飯田市・上村・南信濃村	16.12.16 法定協設置	17.10.1 飯田市（編入）
	阿智村・浪合村	16.12.16 法定協設置	18.1.1 阿智村（編入）
木曾	山口村・中津川市	15.1.6 法定協設置	17.2.13 中津川市（編入）
	木曾福島町・日義村・開田村・三岳村	17.2.1 法定協設置	17.11.1 木曾町（新設）
松本	松本市・四賀村	15.7.1 法定協設置	17.4.1 松本市（編入）
	松本市・奈川村・安曇村・梓川村	16.10.4 法定協設置	
	塩尻市・榑川村	15.10.1 法定協設置	17.4.1 塩尻市（編入）
	本城村・坂北村・坂井村	15.10.24 法定協設置	17.10.11 筑北村（新設）
北安曇	豊科町・穂高町・三郷村・堀金村・明科町	16.7.23 法定協設置	17.10.1 安曇野市（新設）
	大町市・八坂村・美麻村	16.2.1 法定協設置	18.1.1 大町市（編入）
長野	更埴市・戸倉町・上山田町	14.8.21 法定協設置	15.9.1 千曲市（新設）
	長野市・大岡村・豊野町・戸隠村・鬼無里村	15.12.22 法定協設置	17.1.1 長野市（編入）
	牟礼村・三水村	16.8.11 法定協設置	17.10.1 飯綱町（新設）
北信	中野市・豊田村	16.6.21 法定協設置	17.4.1 中野市（新設）

注）合併市町村は合併期日の前日で解散

2 解散した合併協議会等（19協議会等）

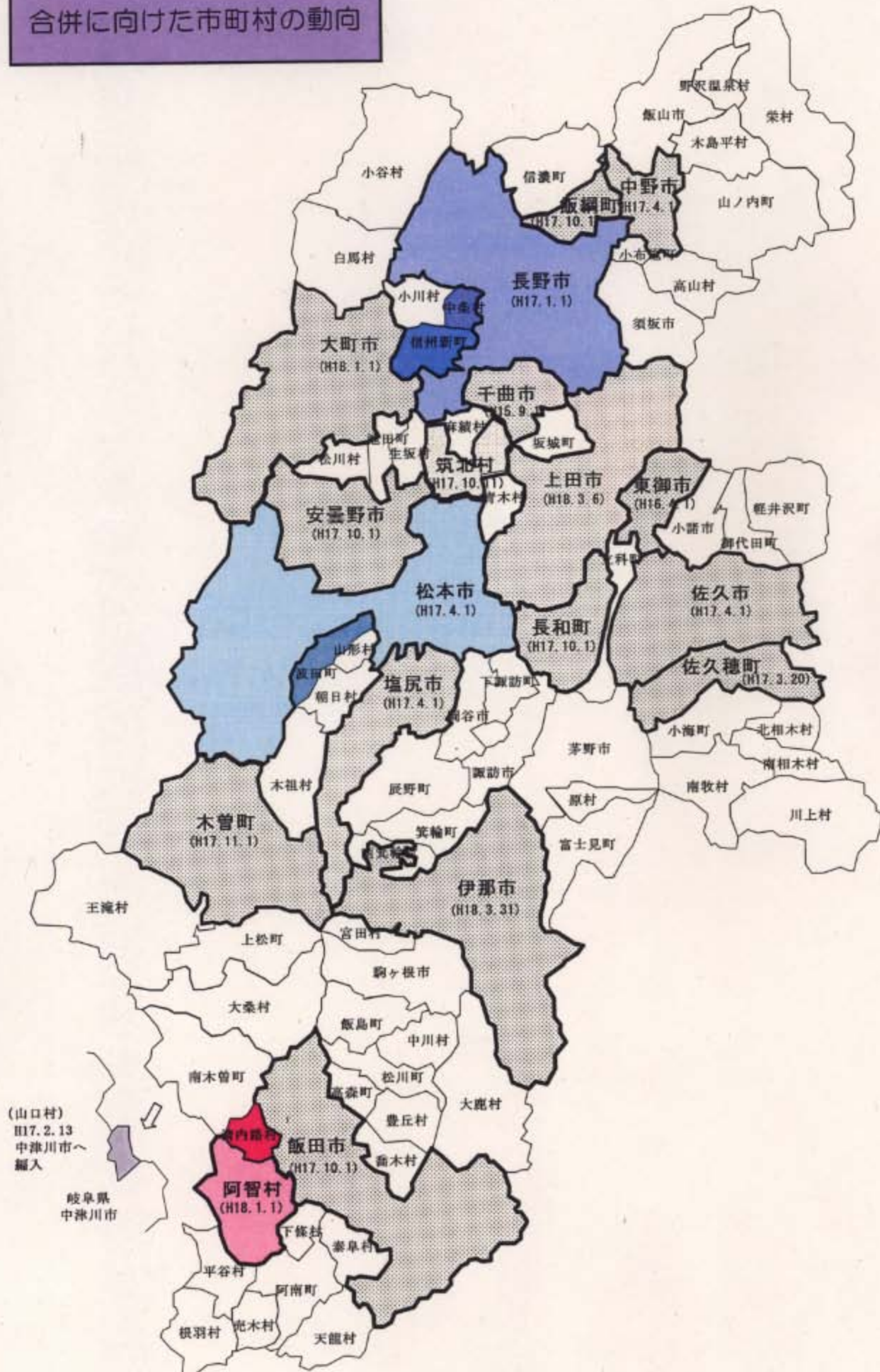
(1) 法定合併協議会（7協議会）

地事所名	関係市町村	経過	備考
上小	丸子町・長門町・武石村・和田村	16.7.1 法定協設置 17.3.18 解散	丸子町・武石村の「住民投票」で上田市が多数（合併特例法4条の2）
諏訪	岡谷市・諏訪市・下諏訪町	16.7.20 法定協設置 16.11.20 解散	諏訪市の「アンケート」で反対多数
上伊那	駒ヶ根市・飯島町・中川村	16.10.12 法定協設置 17.3.31 解散	駒ヶ根市・飯島町の「アンケート」で反対多数
木曾	木曾福島町・上松町・木祖村・日義村・開田村・三岳村・王滝村	15.5.14 法定協設置 16.7.31 解散	木祖村の「投票アンケート」で反対多数
	南木曾町・大桑村	16.5.20 法定協設置 16.9.30 解散	両町村の「投票アンケート」で反対多数
長野	信州新町・小川村・中条村	16.2.10 法定協設置 16.12.20 解散	「住民投票」で小川村が反対、中条村が長野市多数
北信	飯山市・野沢温泉村	16.7.7 法定協設置 17.1.14 解散	野沢温泉村の「住民投票」で反対多数

(2) 任意合併協議会等（12協議会等）

地事所名	関係市町村	経過	備考
佐久	川上村・南牧村	16.7.14 任意協設置 16.11.30 解散	両村とも「（投票）アンケート」で反対多数
上小	長門町・武石村・和田村	14.12.3 任意協設置 15.7.31 解散	武石村の「アンケート」で上田市多数
諏訪	岡谷市・諏訪市・茅野市・下諏訪町・富士見町・原村	14.10.24 任意協設置 16.3.31 解散	富士見町の「住民投票」及び茅野市・原村の「アンケート」で反対多数
上伊那	伊那市・高遠町・辰野町・箕輪町・南箕輪村・長谷村	15.1.23 任意協設置 15.12.31 解散	箕輪町「住民投票」及び高遠町・辰野町・南箕輪村「アンケート」で反対多数
	駒ヶ根市・飯島町・中川村・宮田村	15.3.24 任意協設置 15.12.31 解散	飯島町・中川村・宮田村の「アンケート」で反対多数
	伊那市・高遠町・南箕輪村・長谷村	16.4.1 合併研設置 16.7.21 解散	南箕輪村の「住民投票」で反対多数
下伊那	松川町・大鹿村	15.12.1 任意協設置 16.9.30 解散	大鹿村の「住民投票」で反対多数
木曾	木曾福島町・上松町・日義村・開田村・三岳村・王滝村	16.8.11 合併研設置 16.9.30 解散	「投票アンケート」で上松町が反対多数
北安曇	白馬村・小谷村	15.10.1 任意協設置 16.7.22 解散	両村とも「アンケート」で反対多数
長野	須坂市・高山村	15.12.24 任意協設置 16.9.30 解散	高山村の「アンケート」で反対多数
北信	中野市・山ノ内町・豊田村	14.11.30 任意協設置 15.11.18 解散	山ノ内町の「住民投票」で反対多数
	飯山市・木島平村・野沢温泉村	15.2.6 合併研設置 16.3.31 解散	木島平村の「アンケート」で反対多数

合併に向けた市町村の動向



合併に向けた市町村の動向

【平成 19 年 4 月 3 日現在（人口は H17 国勢調査による）】

市町村名 (人口(人))	対 応 状 況	参 考
波 田 町 (14,914)	<p>H16. 6. 27 条例による住民投票の結果（反対 53.7%、賛成 46.3%）を受け、松本西部任意合併協議会を脱退。</p> <p>H17. 7. 10 波田町長選で合併推進派の太田典男氏が 56:44 で初当選。</p> <p>H18. 10. 2 町長が合併の必要を訴える全戸訪問を始める。</p> <p>H18. 12. 18 住民意向調査（アンケート）を実施。合併「賛成」48.7%、「どちらかといえば賛成」14.5%、「反対」17.6%、「どちらかといえば反対」8.2%となり、賛成多数となった。</p> <p>H18. 12. 22 議会が全員協議会で松本市との合併に同意することを決める。議会の報告を受けて町長は、正式に松本市に合併協議の申し入れをすることを表明。</p> <p>H19. 1. 16 臨時議会あいさつで、町長が 25 日に松本市長に対し正式に合併協議を申し込む方針を明らかにした。また、議員提案による合併に関する特別委員会の設置議案を可決。</p> <p>H19. 1. 25 町長と議長らで松本市に正式に合併協議を申し入れる。松本市側は「これまでの経過からも慎重に慎重を期したい。」とした。</p>	松本市
清内路村 (777)	<p>H18. 2. 16 臨時村議会で「合併問題特別委員会」の設置を議員提案し、可決。</p> <p>H18. 9. 26 村議会合併問題特別委員会が 9 月定例会に最終報告書を提出。周辺市町村との合併について「行政改革の一つの手段として選択を考えると」とし、その相手は「阿智村において他にない。」と明記。</p> <p>H18. 9. 28 9 月議会で「阿智村との合併を求める道を選択することが、地域の自律性を高める」との決議を賛成 6:1 で可決。</p> <p>H18. 10. 6 阿智村教育委員会は清内路中学校と平谷中学校の阿智中学校への統合を前向きに検討していくことを確認。</p> <p>H18. 10. 24 合併問題研究に関する中間報告をまとめる。</p> <p>H18. 10. 30・31 合併問題に関する住民説明会を村内で開催。</p> <p>H18. 12. 21 阿智村教育委員会が清内路・平谷両中学校の阿智中学校への統合について、受け入れ項目の了承を前提に受け入れることを通知。</p> <p>H19. 3. 11 合併学習会を開催し、村内外から約 160 人が参加。</p>	阿智村
信州新町 (5,535)	<p>H16. 10. 31 「住民投票」で小川村、中条村との合併「賛成」51.9%が出たが、小川村の「反対」多数、中条村の「長野市との合併」多数の結果により、3 町村の合併は見送り。H17 中に、行財政改革検討委員会で行政サービスの検証や今後の方向性を検討。</p> <p>H17. 9. 27 町議会で「町の合併を進める会」が提出した長野市への合併を進める陳情を 12:2 で採択し、また「町の自立をもとめる町民有志」が提出した町の自立を求める陳情は不採択。</p> <p>H18. 4. 23 信州新町長選で合併推進派の中村靖氏が 62:38 で 4 選を果たす。</p>	長野市 中条村
中 条 村 (2,525)	<p>H16. 10. 31 「住民投票」で「長野市との合併」が 48.6%、「信州新町、小川村と合併」が 47.6%、「自立」が 3.2%、0.6%は無効の結果が出た。</p> <p>H16. 11. 1 村長は、住民投票結果を尊重し、長野市との合併に進むことを表明。議会全員協議会で投票結果を尊重することを全会一致で決める。これを受けて長野市との協議を模索しているが、現在のところ合併協議開始に至っていない。</p> <p>H17. 3. 10 村議会が長野市との合併を推進する決議案を全会一致で可決。</p> <p>H17. 9. 8 9 月議会定例会一般質問で、議員全員が長野市との合併に向け、村が積極的に取り組むよう要請。</p> <p>H17. 12. 8 12 月定例会の冒頭で「信州新町とともに長野市のご理解を頂き、できるだけ早く合併に向けての具体的取組みができるように努力する」ことを表明。</p>	長野市 信州新町