

第1章 生活排水施設整備事業の計画と実施状況

1 生活排水エリアマップと施設整備状況

(1) エリアマップ2015

上段:実績値 下段:生活排水エリアマップ2015目標値

(単位:千人)

区分		H28年度末	H29	H30	R1	R2		R7		R12
汚水処理人口 (千人)	下水道	1,760.8	1,761.4	1,753.8	1,747.9	1,739.8				
	農業集落排水施設等	175.2	175.1	174.7	174.0	174.2		1,715.1		1,665.7
	浄化槽、 コミュニティ・プラント	185.3	180.9	178.0	172.7	167.4				
		187.4	180.7	175.7	171.9	158.6		127.0		106.3
	計 a	121.2	117.0	117.3	116.4	115.9				
	2,067.3	2,059.2	2,050.1	2,037.0	2,023.1					
	2,060.7	2,054.6	2,045.0	2,034.0	2,025.6		1,963.8		1,891.9	
行政人口(千人) b		2,117.9	2,105.1	2,091.9	2,077.5	2,063.9				
		2,106.9	2,093.1	2,079.2	2,064.9	2,051.1		1,978.6		1,900.5
汚水処理人口 普及率 (%) a/b		97.6	97.8	98.0	98.1	98.0				
		97.8	98.2	98.4	98.5	98.8		99.3		99.5

(注) 実績値のうちH24以降は外国人人口を含む。目標値はいずれの年度も外国人人口を含まない。

(2) エリアマップ2022

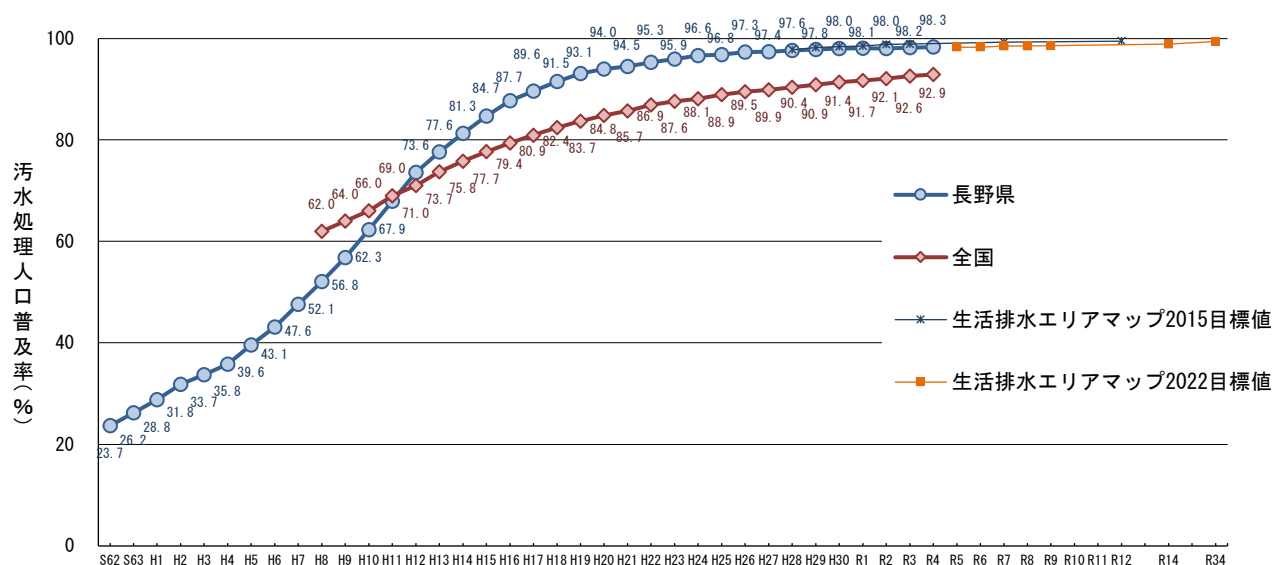
上段:実績値 下段:生活排水エリアマップ2022目標値

(単位:千人)

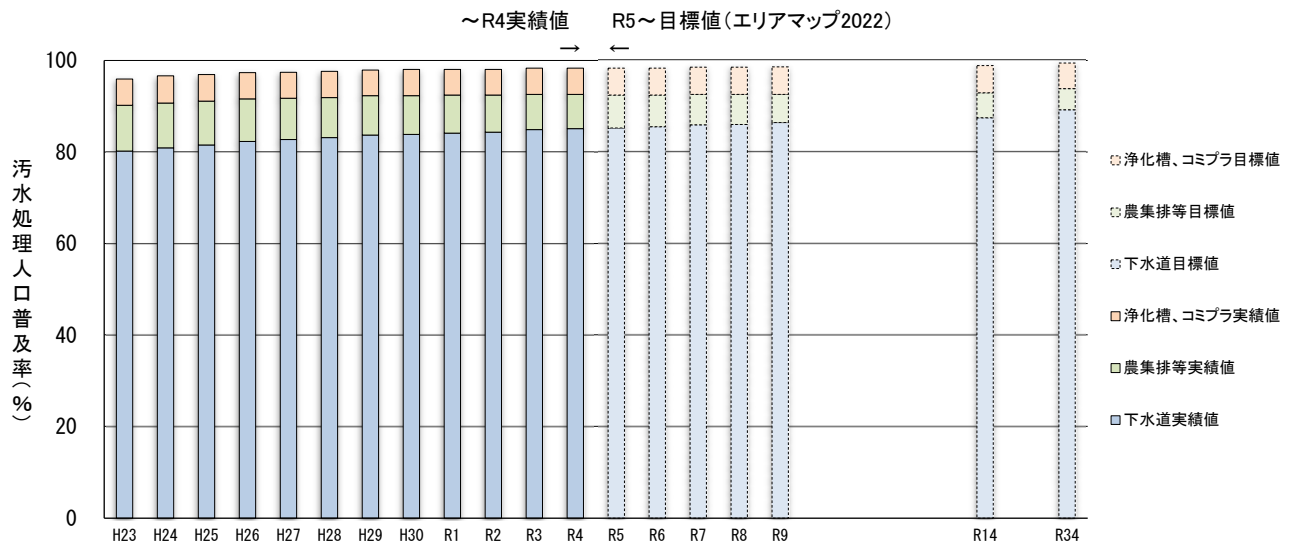
区分		R5年度末	R6	R7	R8	R9		R14		R34
汚水処理人口 (千人)	下水道	1,726.2	1,720.8	1,718.0	1,708.6	1,704.0		1,671.5		1,465.4
	農業集落排水施設等	145.9	138.4	132.3	130.4	123.1		102.3		75.6
	浄化槽、 コミュニティ・プラント	119.7	119.2	118.3	117.9	117.7		114.1		92.3
	計 a	1,991.9	1,978.4	1,968.6	1,957.0	1,944.8		1,887.9		1,633.2
行政人口(千人) b										
		2,027.2	2,013.7	1,999.6	1,986.5	1,973.3		1,910.2		1,643.2
汚水処理人口 普及率 (%) a/b										
		98.3	98.3	98.5	98.5	98.6		98.9		99.4

(注) 目標値はいずれの年度も外国人人口を含む。

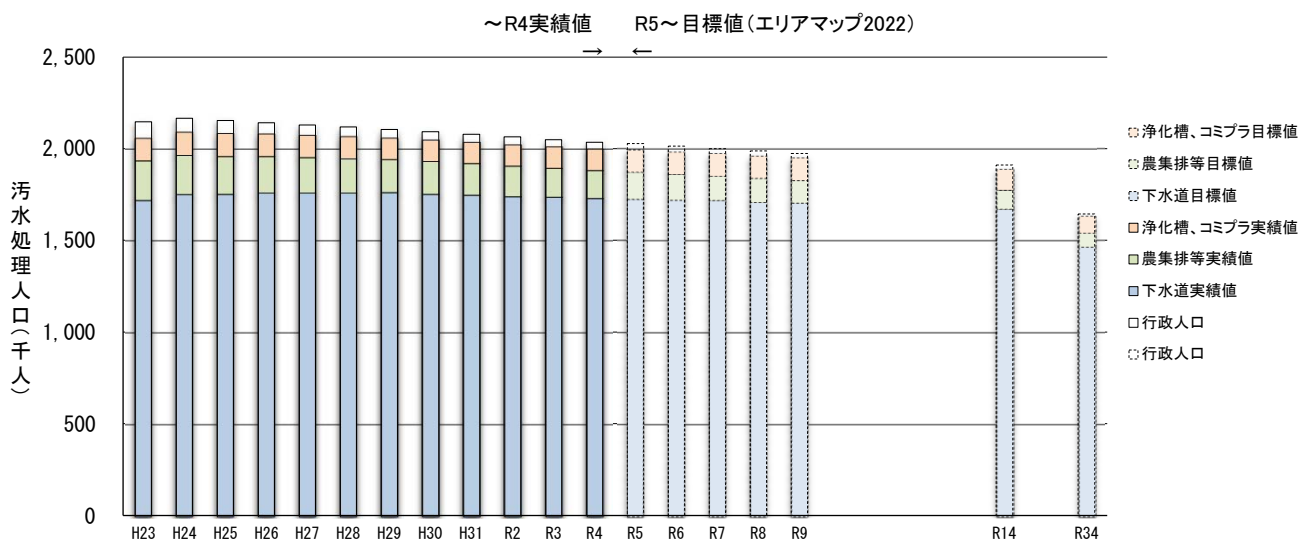
汚水処理人口普及率の推移



汚水処理人口普及率の推移



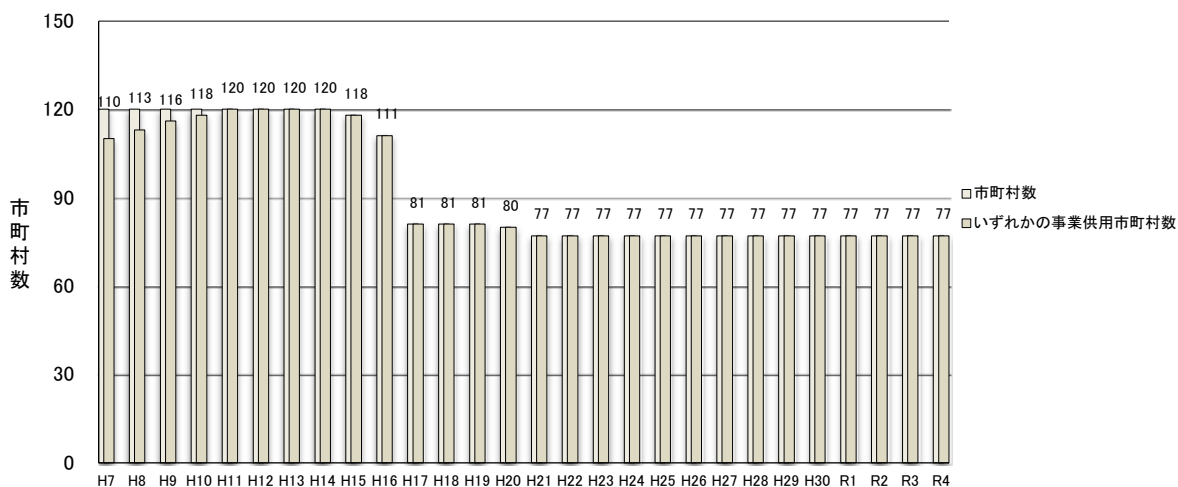
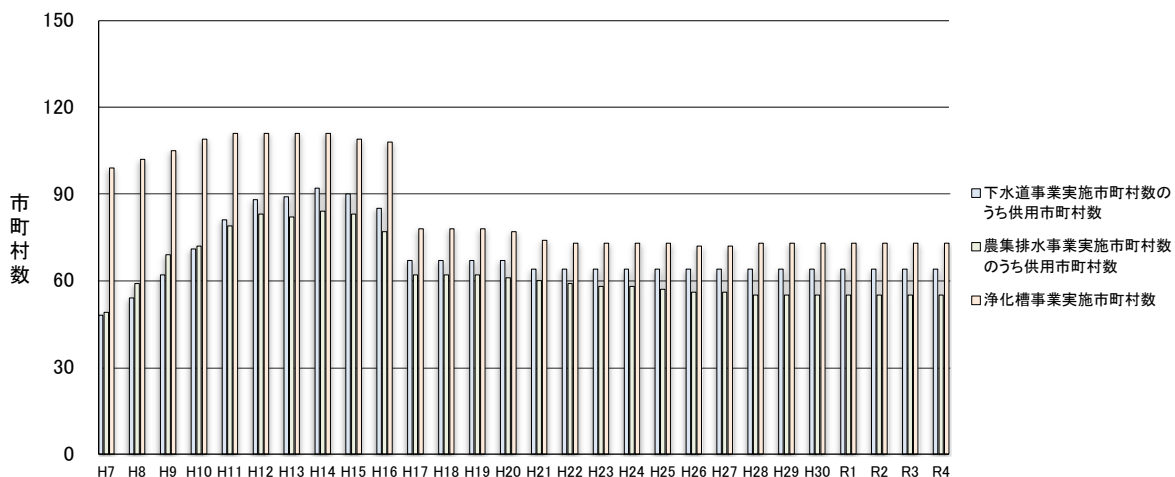
汚水処理人口の推移



2 生活排水施設整備事業の実施状況

事業	区分	H7	H8	H9	H10	H11	H12	H13	H14	H15	H16	H17	H18	H19	H20	H21	H22	H23	H24	H25	H26	H27	H28	H29	H30	R1	R2	R3	R4	
下水道	実施市町村数	86	88	90	90	92	93	93	93	91	85	67	67	67	67	64	64	64	64	64	64	64	64	64	64	64	64	64	64	64
	供用市町村数	48	54	62	71	81	88	89	92	90	85	67	67	67	67	64	64	64	64	64	64	64	64	64	64	64	64	64	64	64
	普及率(%)	36.2	39.6	43.0	46.8	51.3	56.2	59.9	63.6	67.2	69.9	72.1	74.2	76.0	77.4	78.5	79.3	80.2	80.9	81.5	82.3	82.7	83.1	83.7	83.8	84.1	84.3	84.9	85.1	
農集排	実施市町村数	73	79	83	85	85	86	86	86	85	79	63	63	63	62	60	59	58	58	57	56	56	55	55	55	55	55	55	55	55
	供用市町村数	49	59	69	72	79	83	82	84	83	77	62	62	62	61	60	59	58	58	57	56	56	55	55	55	55	55	55	55	55
	普及率(%)	3.8	4.5	5.5	6.6	7.4	8.2	9.1	9.4	9.8	10.1	10.1	10.4	10.4	10.5	10.3	10.1	10.0	9.8	9.6	9.3	9.0	8.8	8.6	8.5	8.3	8.1	7.7	7.5	
浄化槽	実施市町村数	99	102	105	109	111	111	111	111	109	108	78	78	78	77	74	73	73	73	73	72	72	73	73	73	73	73	73	73	73
	新規設置基数	4,002	3,522	3,416	2,930	2,551	2,734	2,343	2,193	2,086	2,130	1,938	1,607	1,818	1,665	1,477	1,310	1,705	1,631	1,474	1,295	1,401	1,293	1,272	1,267	1,180	1,012	1,137	1,251	
	普及率(%)	7.7	8.0	8.3	8.9	9.1	9.2	8.7	8.2	7.7	7.6	7.4	7.0	6.7	6.1	5.7	5.9	5.7	5.9	5.8	5.7	5.7	5.7	5.7	5.6	5.7	5.6	5.6	5.7	5.7
計	実施市町村数	116	120	120	120	120	120	120	120	118	111	81	81	81	80	77	77	77	77	77	77	77	77	77	77	77	77	77	77	77
	供用市町村数	110	113	116	118	120	120	120	120	118	111	81	81	81	80	77	77	77	77	77	77	77	77	77	77	77	77	77	77	77
	普及率(%)	47.6	52.1	56.8	62.3	67.9	73.6	77.6	81.3	84.7	87.7	89.6	91.5	93.1	94.0	94.5	95.3	95.9	96.6	96.8	97.3	97.4	97.6	97.8	98.0	98.1	98.0	98.2	98.3	

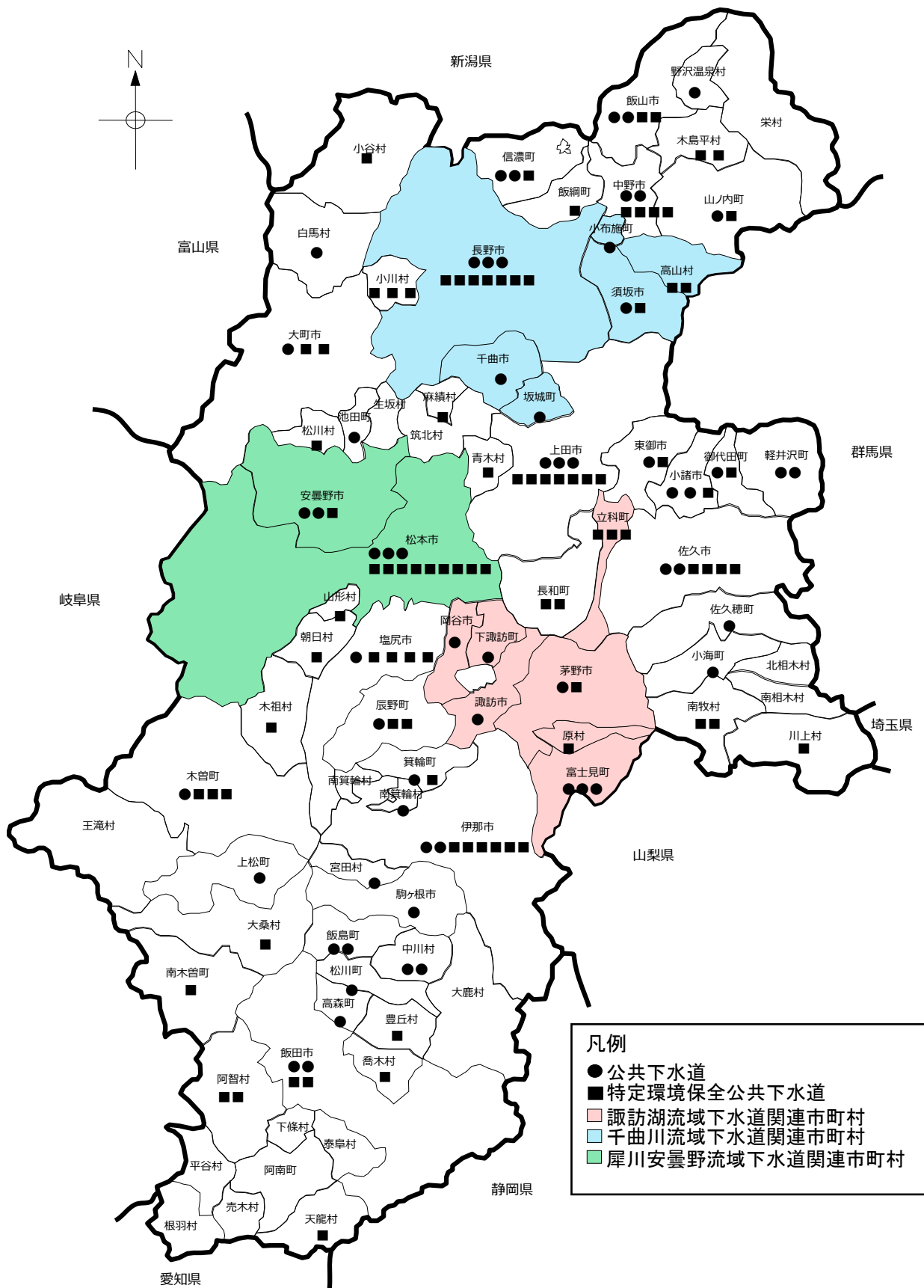
- (注) 1 実施市町村数、供用開始市町村数の計は、当該年度までにいずれかの事業を実施又は供用開始した市町村の数
 2 浄化槽の普及率は、コミュニティ・プラントを含む。
 3 R3年度の浄化槽設置基数は速報値。



3 下水道事業実施状況

(1) 下水道事業の実施状況①（処理区数）

（令和4年度末現在）



下水道事業の実施状況②

(令和4年度末現在)

区分	市 町 村 名	凡例
公 共 下 水 道	佐久市・小海町・佐久穂町(南佐久環境衛生組合(南佐久)) 佐久市(佐久) 小諸市(小諸,和田西) 軽井沢町(軽井沢,軽井沢西) 御代田町(御代田) 上田市(上田,南部,丸子) 東御市(東部) 岡谷市・諏訪市・茅野市・下諏訪町(※豊田) 富士見町(※豊田,富士見,境) 伊那市(伊那,高遠) 駒ヶ根市(駒ヶ根) 辰野町(辰野) 箕輪町(箕輪) 飯島町(飯島,七久保) 南箕輪村(南箕輪中部) 中川村(大草,片桐) 宮田村(宮田) 飯田市(飯田,川路) 松川町(松川) 高森町(高森) 木曾町(木曾福島) 上松町(☆上松) 松本市(宮淵,両島,波田) 塩尻市(塩尻) 安曇野市(※安曇野,明科) 大町市(大町) 池田町(池田) 白馬村(白馬) 長野市(東部,※下流,※上流) 須坂市・小布施町(※下流) 千曲市・坂城町(※上流) 信濃町(野尻, 柏原) 中野市(中野,七瀬) 山ノ内町(山ノ内) 飯山市(飯山,木島) 野沢温泉村(野沢温泉)	●
特 定 環 境 保 全 公 共 下 水 道	川上村(川上) 南牧村(海尻,野辺山) 小諸市(和田) 佐久市(望月,春日,浅科,川西保健衛生施設組合(茂田井)) 御代田町(塩野) 立科町(※白樺湖,川西保健衛生施設組合(茂田井),立科) 青木村(青木) 上田市(別所,中塩田,神川東,西内,丸子,菅平,真田) 東御市(北御牧) 長和町(長門,鷹山) 茅野市(※尖石) 原村(※原) 伊那市(小出島,大萱,殿島,長藤,竜東北部,美篤) 辰野町(小野,羽北) 箕輪町(北部) 飯田市(竜丘,☆和田) 阿智村(昼神,☆会地) 天龍村(☆平岡) 喬木村(堰下) 豊丘村(豊丘) 木曾町(大原,日義,黒川中部) 南木曾町(妻籠) 木祖村(木祖) 大桑村(☆野尻) 松本市(西南,島立,稲倉,山辺,中山,内田,四賀,上高地,※梓川) 塩尻市(小野,片丘,太田洗馬,☆樽川) 麻績村(☆麻績) 山形村(山形) 朝日村(朝日) 安曇野市(※有明・牧) 大町市(常盤,仁科三湖) 松川村(松川) 小谷村(白馬乗鞍) 長野市(飯綱,※下流,☆戸隠高原,豊岡,☆鬼無里,新町,☆中条) 須坂市(※下流) 信濃町(菅川) 飯綱町(飯綱) 小川村(☆高府,夏和,小根山) 中野市(牧ノ入,高丘,竹原,上今井) 高山村(※高山,山田温泉) 山ノ内町(上条南部) 飯山市(戸狩,斑尾) 木島平村(木島平,木島平西部)	■
流 域 下 水 道 関 連 市 町 村	諏訪湖流域下水道(岡谷市,諏訪市,茅野市,下諏訪町,富士見町,立科町,原村) 犀川安曇野流域下水道(松本市,安曇野市) 千曲川流域下水道(下流:長野市,須坂市,小布施町,高山村) (上流:長野市,千曲市,坂城町)	

(注) ※は流域関連処理区、☆は代行事業実施処理区
 一部事務組合による場合は、「一部事務組合名(処理区名)」と記載

(2) 下水道事業着手経過

(令和4年度末現在)

年度	公共下水道	特定環境保全公共下水道、特定公共下水道
昭和24年度	飯田市(飯田市・鼎町・上郷村上下水道組合(45.2~3), 飯田市・鼎町・上郷村上下水道組合(45.4~59.12), 飯田市・上郷村上下水道組合(59.12~5.7)) (飯田市(24.34)-[上郷町](?52)-[鼎町](?52))	
25	松本市[宮瀬](26.34)	
27	長野市[東部](28.34)	
35	野沢温泉村[野沢温泉](35.37)	
42	上田市[上田](42.47)	
45		★駒ヶ根市[飯坂](45.49)
48	●諏訪市[豊田](48.54) 塩尻市[塩尻](48.59) 佐久下水道組合[佐久](佐久市(51.57)-[白田町](63.63))	
49	●岡谷市[豊田](49.54) ●茅野市[豊田](49.55) ●下諏訪町[豊田](49.54)	
50		白樺湖下水道組合[白樺湖][茅野市(50.55)-[立科町](51.55)]
51	中野市[中野](51.60)	真田町[菅平](51.60)
52	山ノ内町[山ノ内](52.62)	
54		丸子町[西内](54.62)
56		●諏訪市[霧ヶ峰](56.58)
57	松本市[両島](57.63)	
58	小諸市[小諸](58.1)	
59	東部町[東部](59.2)	●茅野市[尖石](59.60)
60	▲須坂市[下流](60.2) ▲小布施町[下流](60.2) ▲豊野町[下流](61.2)	●原村[豊田](60.62)
61	▲長野市[下流](61.2)	松本市[西南](61.63)
62	軽井沢町[軽井沢](62.4) 宮田村[宮田](62.4)	飯山市[戸狩](62.3)
63	辰野町[辰野](63.3)	安曇村[上高地](63.4)
平成元年度	伊那市[伊那](1.4) 駒ヶ根市[駒ヶ根](1.7) 中野市[七瀬](1.3) 高遠町[高遠](1.4) 箕輪町[箕輪](1.5) 白鳥村[白鳥](2.5) 信濃町[野尻](1.6)	波田町[波田](1.5)
2	大町市[大町](2.8) 御代田町[御代田](2.7) ●富士見町[豊田](2.5) ■穂高町[安曇野](2.9)	長野市[飯綱](2.8) 青木村[青木](2.7) 木島平村[木島平](2.6)
3	飯山市[飯山](4.8) ▲更埴市[上流](3.9) 富士見町[富士見](3.7)-[境](3.10) ■豊科町[安曇野](3.9) ■堀金村[安曇野](4.10)	上田市[別所温泉](3.7) 南牧村[海尻](4.6) 川西保健衛生施設組合[茂田井](3.7) 浅科村[浅科](3.7) 豊丘村[豊丘](3.7) 山形村[山形](3.7) 朝日村[朝日](3.7) ▲高山村[下流](3.6) ※戸隠村[戸隠高原](3.7)
4	▲長野市[上流](4.8) 南箕輪村[南箕輪中部](4.8) 松川町[松川](4.9) 木曾福島町[木曾福島](4.9) 明科町[明科](4.11) ■三郷村[安曇野](4.11) ▲戸倉町[上流](4.10)	松本市[島立](5.6)-[中山](5.6)-[内田](6.6)-[山辺](8.9)-[稲倉](8.9) 伊那市[小出島](4.8) 塩尻市[小野](4.8) 望月町[望月](4.9) 立科町[立科](4.9) 真田町[真田](4.8) 辰野町[小野](4.8) 阿智村[屋神](4.8) 喬木村[堰下](4.8) 日義村[日義](4.8) 小谷村[白馬乗鞍](4.11) ※小川村[高府](4.7)
5	上田市[南部](5.11) 丸子町[丸子](5.10) 中川村[大草](5.8) 池田町[池田](5.12) ▲上山田町[上流](5.12) ▲坂城町[上流](5.12)	中野市[牧ノ入](5.6) 北御牧村[北御牧](5.10) 丸子町[依田](5.10) 長門町[長門](5.9) 南木曾町[妻籠](5.11) ※山口村[まごめ](5.9) ■梓川村[安曇野](5.11)
6	飯山市[木島](7.10) 南佐久環境衛生組合[南佐久] (白田町(6.11)-[佐久町](7.11)-[小海町](9.11)-[八千穂村](8.11)) 飯島町[飯島](6.11) 高森町[高森](6.12)	中野市[高丘](6.11) 大町市[常盤](6.12) 飯綱行政組合[牟礼・三水][牟礼村][牟礼](6.10)-[三水村][三水](6.10) 川上村[川上](6.11) 南牧村[野辺山](7.9) 望月町[春日](6.10) 四賀村[四賀](7.10) ※麻績村[麻績](6.10) 松川村[松川](6.12) 信州新町[新町](6.10) ※鬼無里村[鬼無里](6.9)
7		伊那市[大萱](7.12) 塩尻市[片丘](8.9)-[太田洗馬](7.10) 高遠町[長藤](7.9) ※南信濃村[和田](7.10) 信濃町[菅川](7.10) 小川村[夏和](7.10)-[小根山](7.11)
8	軽井沢町[軽井沢西](8.12)	飯田市[竜丘](8.14) 飯山市[斑尾](8.14) 阿智村[会地](8.13) ※天龍村[平岡](8.12) 木祖村[木祖](8.12) 戸隠村[豊岡](8.10)
9	中川村[片桐](9.14)	上田市[中塩田](9.14) 辰野町[羽北](9.11) 箕輪町[北部](9.11) ※楡川村[楡川](9.13) 池田町[南部](10.12) ※中条村[中条](9.14)
10		▲長野市[下流](10.12) 上田市[神川東](10.15) 伊那市[殿島](10.15) ▲須坂市[下流](10.10) 小諸市[和太](10.15) 中野市[竹原](10.11) ■穂高町[安曇野](10.12) 高山村[山田温泉](10.12)
11	飯田市[川路](11.15) 上松町[上松](11.16)	大町市[仁科三湖](11.15) ▲更埴市[上流](11.13) 御代田町[塩野](11.11) 長門町[蘆山](12.15) 山ノ内町[上条南部](11.12) 豊田町[上今井](11.14)
12	木曾広域連合(12.15)	木曾福島町[大原](12.14) 大桑村[野尻](12.14)
13	信濃町[柏原](13.18)	
14	小諸市[西和田](14.15)	
15	飯島町[七久保](15.20)	伊那市[竜東北部][美濃](15.16)
16		飯田市[山本](16.20) 木曾福島町[黒川中部](16.17)

(注) 1()内は国庫補助事業開始及び供用開始年度(「未」は未供用) ★は特定公共下水道 ●は諏訪湖流域下水道関連 ▲は千曲川流域下水道関連
■は犀川安曇野流域下水道関連 ※は代行事業実施
2 市町村名は、着手時

(3) 下水道事業着手・供用開始市町村数の推移

(令和4年度末現在)

年度	事業実施市町村数				供用市町村数			
	合計	市	町	村	合計	市	町	村
昭和55年度	19	10	8	1	12	6	4	1
60	24	12	10	2	15	10	4	1
平成元年度	36	15	16	5	20	11	7	2
2	42	16	19	7	24	12	10	2
3	53	17	21	15	26	13	11	2
4	64	17	25	22	31	14	13	4
5	72	17	29	26	34	14	15	5
6	85	17	34	34	38	14	16	8
7	86	17	34	35	48	15	18	15
8	88	17	34	37	54	16	18	20
9	90	17	34	39	62	17	23	22
10	90	17	34	39	71	17	25	29
11	92	17	35	40	81	17	30	34
12	93	17	35	41	88	17	34	37
13	93	17	35	41	89	17	34	38
14	93	17	35	41	92	17	34	41
15	91	17	33	41	90	17	32	41
16	85	18	31	36	85	18	31	36
17~20	67	19	24	24	67	19	24	24
21~	64	19	22	23	64	19	22	23

(注) 年度末の市町村数

4 農業集落排水事業実施状況
 (1) 農業集落排水事業の実施状況

凡例	農業集落排水施設
	小規模農業集落排水施設
	増設した施設 ※()内はカウントしていない
	()内は下水道へ接続済のため、加算していない 令和4年度末時点で供用中

(令和4年度未現在)

市町村名	処 理 区 名								処理区数
長野市	信田東部	安庭	芋井中部	芋井東部	浅川北部	七二会中部	有旅	平三水	21
	芋井西部	山布施	(二ツ石)	川谷	城山	鎌ヶ崎	平志垣	裾花	
	下内中村	坪山	上楠川	西京東京	上里	大原牧下			
松本市	(赤木)	島々	大野田	稲核	(ひばりヶ丘)				3
上田市	(下組)	仁古田	下之郷	岡	下小島	豊里中央	古安曾	保野舞田	23
	豊殿南部	富士山	布引	浦里	八木沢	室賀	林之郷	小泉	
	山田	殿城	(藤原田)	武石	(荻窪)	(和子)	本原	上洗馬	
飯田市	本原南	本入	余里小沢根						11
	立石	知久平	柏原	下殿岡	下虎岩	船渡	目名振	上久堅中央	
須坂市	堤田	更生太田	米川野池芋平						1
須坂市	(豊丘)	高甫							1
小諸市	(御影)	森山	耳取	平原	宮沢大杭	八満			5
伊那市	西春近南部	美篤東部	(小出南部)	春富	小出北部	福地	手良	(小原)	12
	勝間	上山田	非持	溝口	黒河内	市野瀬	※他に簡易排水施設(2処理区)		
駒ヶ根市	中割	【中割】	南割	【南割2期】	北割北	北割南	赤穂南部	竜東南部	8
	竜東北部	竜東中部							
中野市	草間	延徳	長丘	日野	平岡	科野	倭	大俣	11
	毛野川	永江	豊田						
大町市	社南部	切久保	野平	舟場	野平南	明野			6
飯山市	(上新田)	(常盤第一)	(常盤第二)	羽広山	(木島南部)	(温井)	北瑞	瑞穂	4
	照岡								
塩尻市	(上田)	(洗馬[岩垂])	(本洗馬)	小曾部	宗賀南部	勝弦	東山	鷺川	5
佐久市	志賀	南岩尾	平賀[常和]	横根	(常田)	(桜井)	(塚原)	北岩尾落合	9
	岸野	上平尾	(田口本村)	布施	藤巻	(矢島)			
千曲市	倉科	森	羽尾						3
東御市	(金井)	(田沢)	新屋	東上田	(別府)	(滋野)	(和南部)	八重原	5
	下八重原	羽毛山							
安曇野市	押野	生野	川西	中村					4
(小海町)	(松原)	(八那池)							0
川上村	大深山	居倉	川端下	秋山梓山					4
南牧村	平沢								1
佐久穂町	(上)	(花岡崎田)	(佐口)	うその口					1
軽井沢町	(発地)	杉瓜	茂沢						2
御代田町	草越広戸								1
立科町	外倉	野方塩沢	山部牛鹿	宇山					4
(長和町)	(上和田)						※他に簡易排水施設(2処理区)		0
富士見町	(乙事)	(先達)	立沢	西久保					2
辰野町	下横川	辰野北部	辰野北部西	沢底	上横川				5
箕輪町	南小河内	長岡	北小河内	(箕輪西部南)	(西部中)	東部			4
飯島町	七久保北部	田切南部	本郷東部						3
(南箕輪村)	(南箕輪西部)								0
中川村	片桐北部	葛島	三共	上前沢					4
宮田村	(北割)	(南割)	(駒ヶ原)	大田切	宮田東部	(北割第一)	新田		3
松川町	上片桐下	名子南	大島	福与	上片桐上				5
高森町	新田	牛牧	上平	(吉田)	(上市田)	出原	(牛牧)		4
阿南町	新野	富草[粟野]	深見	和合上	御供	和知野			6
阿智村	上清内路	下清内路	大野	浪合					4
平谷村	平谷								1
根羽村	根羽	高橋							2
売木村	売木								1
喬木村	(伊久間)	富田							1
豊丘村	伴野	河野							2
南木曾町	蘭								1
木祖村	大平	菅							2
王滝村	王滝	野口	二子持				※他に簡易排水施設(4処理区)		3
大桑村	長野	須原							2
木曾町	上中入	上条	上小川	西野	西又	三岳[下殿]	三尾	※他に林業集落排水施設(1処理区)	7
麻績村	(上井堀)	桑山							1
生坂村	下生野	上生坂	草尾						3
(朝日村)	(針尾)	(御馬越)	(大道)						0
筑北村	本城[西条]	東条	小仁熊	乱橋	坂井		※他に林業集落排水施設(2処理区)		5
(池田町)	(滝沢花見)	(会染北部)							0
白馬村	(東部)	野平							1
小谷村	雨中	千国	土倉	下里瀬					4
小布施町	小布施北部	雁中							2
高山村	(高井東部)	駒場	中山	牧	奥山田	(高井東部第2)	(駒場)		4
山ノ内町	西部	須賀川							2
木島平村	馬曲	鎌千							2
野沢温泉村	平林	虫生	七ヶ巻	東大滝			※他に簡易排水施設(1処理区)		4
信濃町	古海	富濃	富士里						3
(小川村)	(瀬戸川平)	(日本記)							0
飯綱町	(東黒川)	(袖之山)	坂口	(牟礼西部)	牟礼南部	上赤塩	倉井	赤塩中央	5
栄村	森中条								1

55市町村(16市17町22村)

243

(2) 農業集落排水事業等着手経過

(令和4年度末現在)

年度	農業集落排水	ミニ総・モデル・小規模・住環
昭和52年度	平尾〔上平尾〕(佐久市)	
53	平尾〔安原〕(佐久市)	
54	平尾〔下平尾〕(佐久市)	
56	宮田西部〔南割〕(宮田村)・宮田西部〔北割〕(宮田村)	【ミ】金井(東御市)・【ミ】上田(塩尻市)・ 【ミ】中山〔駒場〕(高山村)
57	小布施北部(小布施町)	
58	雁中(小布施町)・中割(駒ヶ根市)	
59	田沢(東御市)・宮田南部〔駒ヶ原〕(宮田村)・宮田南部〔大田切〕(宮田村)・高井東部(高山村)・志賀(佐久市)	
60	南小河内(箕輪町)・御影(小諸市)・上新田(飯山市)	【モ】佐久中部〔南岩尾〕(佐久市)・ 【ミ】勝間(伊那市)
61	下組(上田市)・赤木(松本市)・草間(中野市)	
62	新屋(東御市)・小原(伊那市)・宮田東部(宮田村)	【モ】波田〔ひばりヶ丘〕(松本市)
63	松原(小海町)・本原(上田市)・南割(駒ヶ根市)・仁古田(上田市)	【ミ】平賀〔常和〕(佐久市)・【ミ】王滝(王滝村)
平成元年度	横根(佐久市)・伴野(豊丘村)・東上田(東御市)・長岡(箕輪町)・羽尾(千曲市)・中山(高山村)・常盤第一(飯山市)・下之郷(上田市)	【ミ】三岳〔下殿〕(木曾町)
2	外倉(立科町)・針尾(朝日村)・古海(信濃町)・平林(野沢温泉村)・乙事(富士見町)・西春近南部(伊那市)・東部(白馬村)・倉科(千曲市)	【ミ】立石(飯田市)・【モ】洗馬〔岩垂〕(塩尻市)
3	常田(佐久市)・平沢(南牧村)・岡(上田市)・下横川(辰野町)・御馬越(朝日村)・東黒川(飯綱町)・発地(軽井沢町)・別府(東御市)・先達(富士見町)・美篤東部(伊那市)・北割北(駒ヶ根市)・南箕輪西部(南箕輪村)・新野(阿南町)・野口(王滝村)・信田東部(長野市)・常盤第二(飯山市)・延徳(中野市)	【モ】佐久中部〔桜井〕(佐久市)・ 【ミ】富草〔栗野〕(阿南町)・ 【モ】臼田〔田口本村〕(佐久市)
4	森山(小諸市)・大深山(川上村)・野方塩沢(立科町)・下小島(上田市)・上洗馬(上田市)・藤原(上田市)・北小河内(箕輪町)・新田(高森町)・伊久間(喬木村)・河野(豊丘村)・滝沢花見(池田町)・雨申(小谷村)・安庭(長野市)・平志垣(長野市)・虫生(野沢温泉村)・小出南部(伊那市)・上山田(伊那市)・北割南(駒ヶ根市)・知久平(飯田市)・上中入(木曾町)・芋井中部(長野市)・本洗馬(塩尻市)・長丘(中野市)・押野(安曇野市)	【ミ】豊里中央〔小井田〕(上田市)・ 【モ】本城〔西条〕(筑北村)
5	佐口(佐久穂町)・富田(喬木村)・大道(朝日村)・牧(高山村)・羽広山(飯山市)・片桐北部(中川村)・柏原(飯田市)・鳥々(松本市)・千国(小谷村)・木島南部(飯山市)・塚原(佐久市)・八那池(小海町)・武石(上田市)・滋野(東御市)・八重原(東御市)・小出北部(伊那市)・春富(伊那市)・上片桐下(松川町)・辰野北部(辰野町)・牛牧(高森町)・社南部(大町市)・豊丘(須坂市)・瀬戸川平(小川村)・上赤塩(飯綱町)・赤穂南部(駒ヶ根市)・七ヶ巻(野沢温泉村)・山部牛鹿(立科町)・保野舞田(上田市)・立沢(富士見町)・芋井東部(長野市)・裾花(長野市)・森(千曲市)・耳取(小諸市)・古安曾(上田市)	【ミ】生野(安曇野市)・ 【住】深井〔和南部〕(東御市)
6	切久保(大町市)・宮田西部〔北割第一【機】〕(宮田村)・会染北部(池田町)・二ツ石(長野市)・袖之山(飯綱町)・温井(飯山市)・馬曲(木島平村)・東大滝(野沢温泉村)・矢島(佐久市)・草越広戸(御代田町)・豊殿南部(上田市)・富士山(上田市)・萩窪(上田市)・西久保(富士見町)・辰野北部(辰野町)・辰野北部西(辰野町)・箕輪西部南(箕輪町)・下殿岡(飯田市)・上平(高森町)・吉田(高森町)・売木(売木村)・大平(木祖村)・小曾部(塩尻市)・下生野(生坂村)・西京東京(長野市)・奥山田(高山村)・福地(伊那市)・七久保北部(飯島町)・深見(阿南町)・西野(木曾町)・浅川北部(長野市)・日野(中野市)・川西(安曇野市)・七二会中部(長野市)・富濃(信濃町)	【小】上田布引〔布引〕(上田市)・ 【小】牟礼〔坂口〕(飯綱町)・ 【住】上和田(長和町)
7	沢底(辰野町)・杉瓜(軽井沢町)・野平(大町市)・居倉(川上村)・上条(木曾町)・大野田(松本市)・宇山(立科町)・浦里(上田市)・下八重原(東御市)・下虎岩(飯田市)・大島(松川町)・浪合(阿智村)・上生坂(生坂村)・東条(筑北村)・土倉(小谷村)・川谷(長野市)・上里(長野市)・高南(須坂市)・日本記(小川村)・北瑞(飯山市)・八木沢(上田市)・本入(上田市)・田切南部(飯島町)・名子南(松川町)・布施(佐久市)・葛島(中川村)・上市田(高森町)・坂井(筑北村)・有旅(長野市)	【小】和合上(阿南町)・【小】上小川(木曾町)
8	北岩尾落合(佐久市)・川端下(川上村)・和子(上田市)・出原(高森町)・草尾(生坂村)・舟場(大町市)・大原牧下(長野市)・上(佐久穂町)・うその口(佐久穂町)・本原南(上田市)・西部中(箕輪町)・本郷東部(飯島町)・福与(松川町)・御供(阿南町)・平谷(平谷村)・蘭(南木曾町)・宗賀南部(塩尻市)・中村(安曇野市)・高井東部第二【機】(高山村)・倉井(飯綱町)・林之郷(上田市)・竜東南部(駒ヶ根市)・船渡(飯田市)・牟礼西部(飯綱町)・室賀(上田市)・根羽(根羽村)・長野(大桑村)・平岡(中野市)	【小】目名振(飯田市)・【小】高橋(根羽村)・【小】藤巻(佐久市)・ 【小】城山(長野市)
9	黒河内(伊那市)・中割【機】(駒ヶ根市)・宮田南部〔新田【機】〕(宮田村)・三尾(木曾町)・稲核(松本市)・毛野川(中野市)・岸野(佐久市)・花岡崎田(佐久穂町)・余里小沢根(上田市)・山田(上田市)・羽毛山(東御市)・溝口(伊那市)・東部(箕輪町)・勝弦(塩尻市)・小仁熊(筑北村)・糖干(木島平村)・森中条(栄村)・平原(小諸市)・小泉(上田市)・照岡(飯山市)・瑞穂(飯山市)・上久堅中央(飯田市)・竜東北部(駒ヶ根市)・大野(阿智村)	【小】堤田(飯田市)・【小】和知野(阿南町)・【小】野平南(大町市)・ 【小】二子持(王滝村)・【ミ】中山〔駒場【機】〕(高山村)
10	上清内路(阿智村)・秋山梓山(川上村)・菅(木祖村)・牟礼南部(飯綱町)・永江(中野市)・宮沢大杭(小諸市)・殿城(上田市)・上井堀(麻績村)・下里瀬(小谷村)・手良(伊那市)・更正太田(飯田市)・須原(大桑村)・富士里(信濃町)・竜東中部(駒ヶ根市)	
11	八満(小諸市)・茂沢(軽井沢町)・上横川(辰野町)・下清内路(阿智村)・東山(塩尻市)・下内中村(長野市)・市野瀬(伊那市)・上片桐上(松川町)・西又(木曾町)・平三水(長野市)・科野(中野市)	【小】明野(大町市)
12	芋井西部(長野市)・豊田(中野市)・桑山(麻績村)・倭(中野市)・西部(山ノ内町)	
13	南割二期【機】(駒ヶ根市)・三共(中川村)・坪山(長野市)・非特(伊那市)・贄川(塩尻市)・乱橋(筑北村)・大俣(中野市)	【小】鎌ヶ崎(長野市)・【小】上前沢(中川村)
14	上平尾(佐久市)・上楠川(長野市)・山布施(長野市)・野平(白馬村)	
15	須賀川(山ノ内町)・赤塩中央(飯綱町)	
16	米川野池(平野(飯田市))	
18	牛牧【機】(高森町)	
19	吹野【富濃】(信濃町)	
20	下組下之郷【機】(上田市)	
22	伴野【機】(豊丘村)	

(注) 1 【機】は機能強化で増設(人口増) 【ミ】は農村基盤総合整備事業(略称:ミニ総パ) 【モ】農村総合整備モデル事業(略称:モデル) 【住】は農村活性化住環境整備事業(略称:住環) 【小】は小規模農業集落排水事業(略称:小規模)
2 市町村名は、合併後としている。

(3) 農業集落排水事業着手・供用開始市町村数の推移

(令和4年度末現在)

年 度	事業着手市町村数				供用市町村数			
	合 計	市	町	村	合 計	市	町	村
昭和56年度	3	1	1	1	—	—	—	—
57	4	1	2	1	—	—	—	—
58	5	2	2	1	—	—	—	—
59	7	3	2	2	—	—	—	—
60	11	5	4	2	1	—	—	1
61	14	8	4	2	3	1	1	1
62	15	8	5	2	4	1	2	1
63	18	8	7	3	6	2	2	2
平成元年度	21	8	8	5	13	8	3	2
2	30	11	11	8	15	8	5	2
3	38	12	15	11	19	8	7	4
4	48	12	20	16	20	8	7	5
5	58	14	21	23	29	9	11	9
6	70	14	24	32	38	12	14	12
7	73	14	25	34	49	12	19	18
8	79	14	28	37	59	14	21	24
9	83	14	28	41	69	14	23	32
10	85	14	28	43	72	14	25	33
11	85	14	28	43	79	14	26	39
12	86	14	29	43	83	14	28	41
13	86	14	28	44	82	14	27	41
14	86	14	28	44	84	14	27	43
15	85	14	27	44	83	14	26	43
16	79	15	25	39	77	15	24	38
17	63	16	21	26	62	16	20	26
18	63	16	21	26	62	16	20	26
19	63	16	21	26	62	16	20	26
20	62	16	21	25	61	16	20	25
21	60	16	19	25	60	16	19	25
22	59	16	19	24	59	16	19	24
23	58	16	18	24	58	16	18	24
24	58	16	18	24	58	16	18	24
25	57	16	18	23	57	16	18	23
26	56	16	18	22	56	16	18	22
27	56	16	18	22	56	16	18	22
28	55	16	17	22	55	16	17	22
29	55	16	17	22	55	16	17	22
30	55	16	17	22	55	16	17	22
令和元年度	55	16	17	22	55	16	17	22
2	55	16	17	22	55	16	17	22
3	55	16	17	22	55	16	17	22
4	55	16	17	22	55	16	17	22

5 浄化槽設置整備事業実施状況

(1) 浄化槽設置整備事業の推移

(令和4年度末現在)

年 度	国費補助事業				県費補助事業	
	個人設置型		市町村設置型		市町村数	設置基数
	市町村数	設置基数	市町村数	設置基数		
平成24年度	49	1,161	4	82	49	1,187
25	53	1,056	4	65	55	1,060
26	53	958	4	37	55	984
27	53	985	4	60	54	988
28	51	916	4	61	53	920
29	53	878	4	56	54	877
30	55	867	5	56	55	867
令和元年度	46	798	4	46	52	838
2	47	698	5	35	51	768
3	50	734	4	29	54	848
3	50	805	6	37	55	925

(2) 浄化槽設置基数の推移

(令和4年度末現在)

年 度	新設浄化槽基数			浄化槽総基数		
	うち 合併処理浄化槽		割合(%)	うち 合併処理浄化槽		割合(%)
平成24年	1,631	1,631	100	82,668	67,556	82
25	1,474	1,474	100	82,420	67,866	82
26	1,295	1,295	100	82,309	68,307	83
27	1,401	1,401	100	83,144	69,161	83
28	1,293	1,293	100	83,336	69,781	84
29	1,272	1,272	100	83,986	70,638	84
30	1,267	1,267	100	84,377	71,137	84
令和元年	1,180	1,180	100	84,872	71,820	85
2	1,012	1,012	100	85,052	72,215	85
3	1,137	1,137	100	85,659	73,012	85
4	1,251	1,251	100	86,105	73,685	86

(3) 地域振興局別設置基数

(令和4年度末現在)

地域振興局名	合併処理浄化槽	単独処理浄化槽	合 計
佐久地域振興局	27,241	6,842	34,083
上田地域振興局	3,406	300	3,706
諏訪地域振興局	4,901	759	5,660
上伊那地域振興局	5,094	346	5,440
南信州地域振興局	10,080	141	10,221
木曾地域振興局	2,995	193	3,188
松本地域振興局	6,899	1,464	8,363
北アルプス地域振興局	4,440	914	5,354
長野地域振興局	6,964	1,152	8,116
北信地域振興局	1,665	309	1,974
合 計	73,685	12,420	86,105