

③-1 災害関連事業(砂防) (砂)岩下沢 佐久市 春日(かすが)

被害状況


■ 令和元年東日本台風により土石流が発生し、下流人家10戸が床下浸水の被害を受けた。

事業内容

■ 砂防堰堤などを施工し、土砂災害を未然に防止する。

(透過型堰堤工 H=9.0m L=62.0m 管理用道路L=260m 事業期間：令和元年～令和4年度)

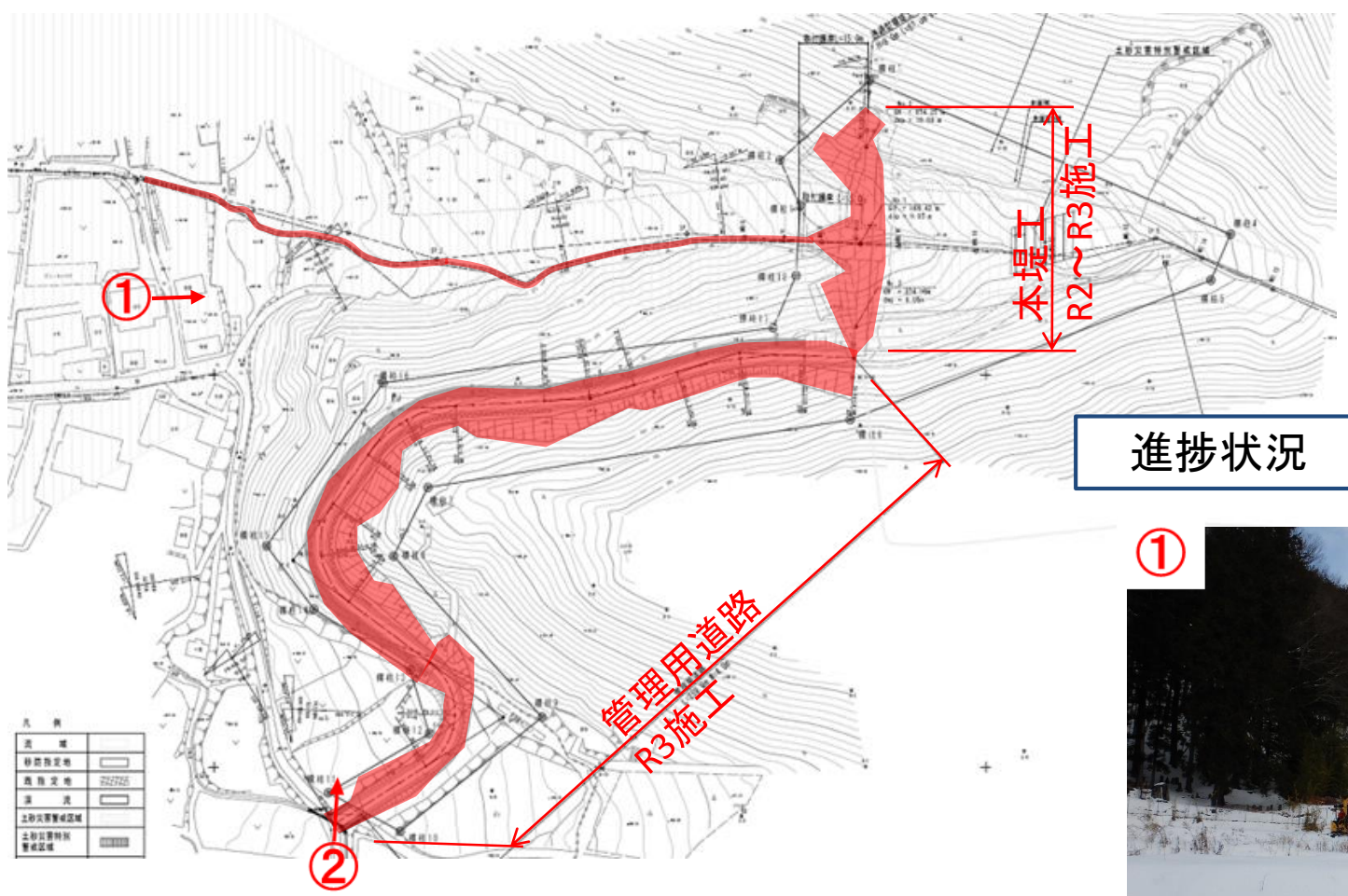
事業進捗率:70%
 (2月末進捗率)

凡例
 R3工事

被災状況



進捗状況



③-2 災害関連事業(砂防) (砂) 曾原川 佐久穂町 平林(ひらばやし)

被害状況

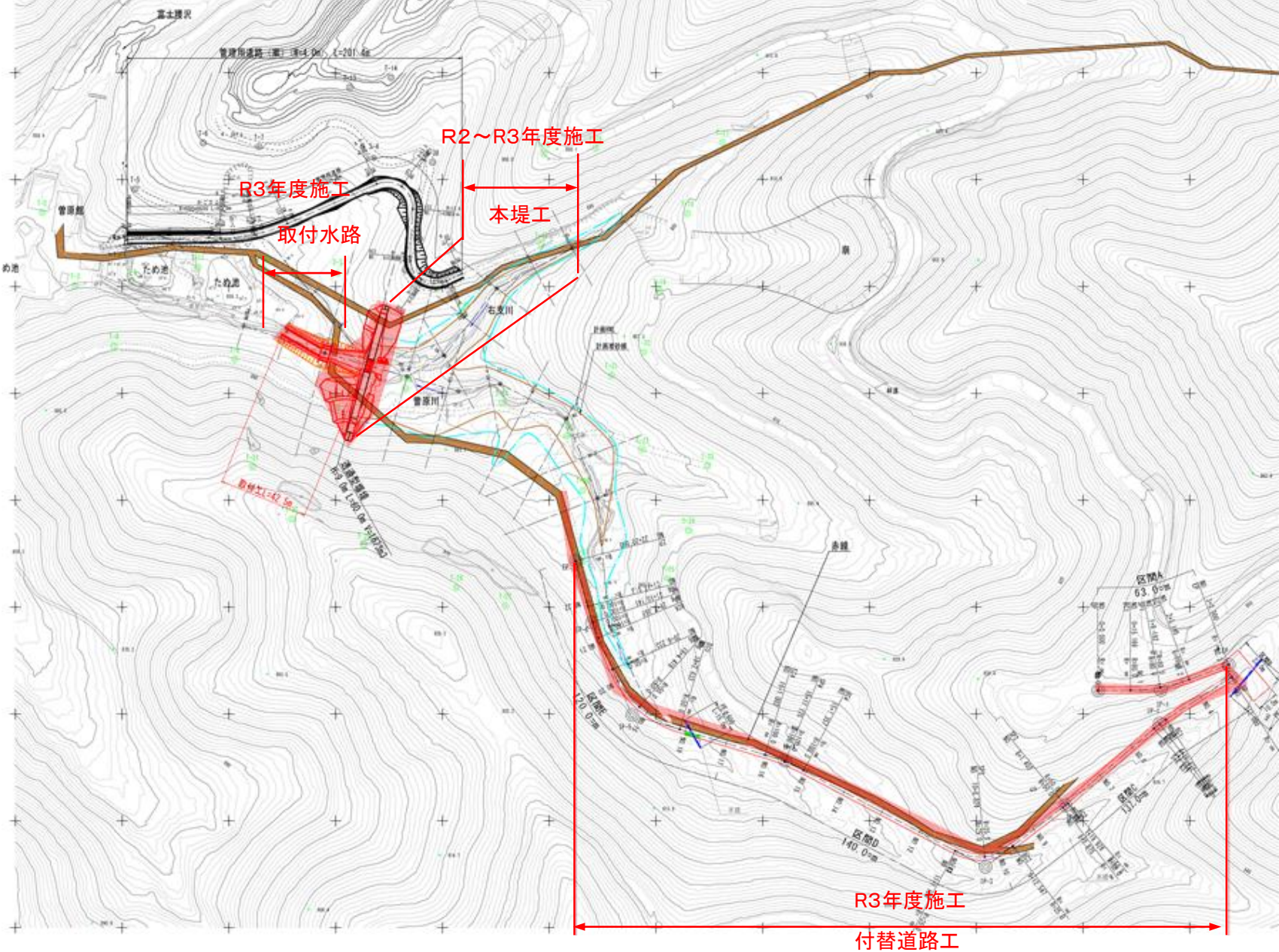
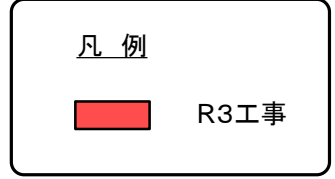
■ 令和元年東日本台風により土石流が発生し、下流人家5戸が半壊の被害を受けた。また、溪床勾配が急で崩壊地形も認められるため、今後の豪雨等により土石流が発生する危険性がある。

事業内容


■ 砂防堰堤などを施工し、土石流災害を未然に防止する。

(透過型堰堤工 H=9.0m L=62.0m 取付水路 L=42.5m 付替道路工 L=346m 事業期間：令和元年～令和4年度)

事業進捗率:80%
(2月末現在)



被災状況



進捗状況

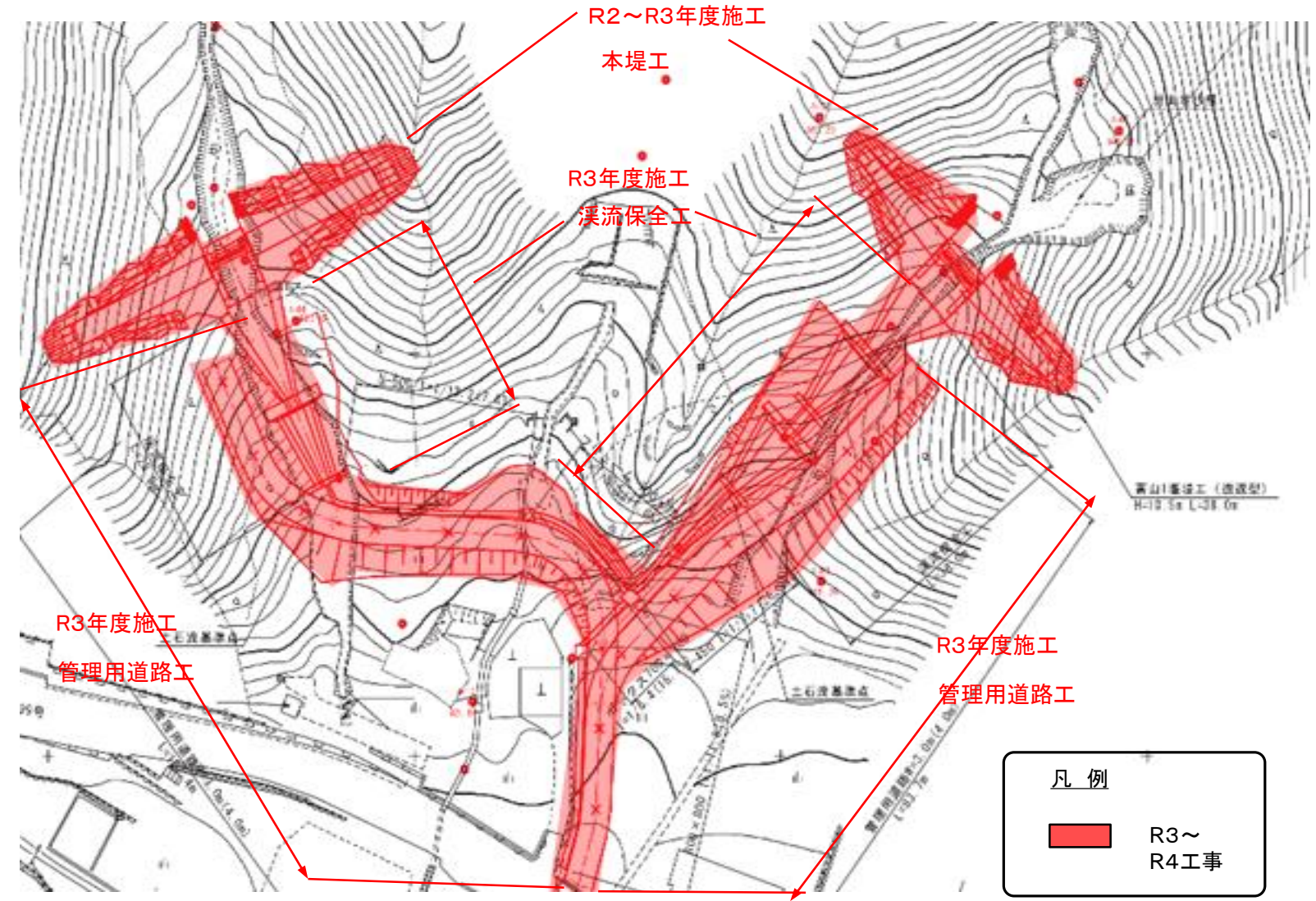
③-3 災害関連事業(砂防) (砂) 高山 佐久穂町 古谷(こや)

被害状況
 ■ 令和元年東日本台風により土砂が流出し人家5戸が被害を受けた。 溪床には不安定土砂が堆積しており、溪床勾配が急で崩壊地形も認められるため、今後の豪雨等により土石流が発生する危険性がある。


事業内容
 ■ 砂防堰堤2基、下流側の溪流保全工などを施工し、土石流災害を未然に防止する。

(透過型堰堤工 N=2基 溪流保全工 L=38+28m 管理用道路工 L=83+102m 事業期間：令和元年～令和4年度)

事業進捗率:60%
 (2月末現在)



被災状況



進捗状況

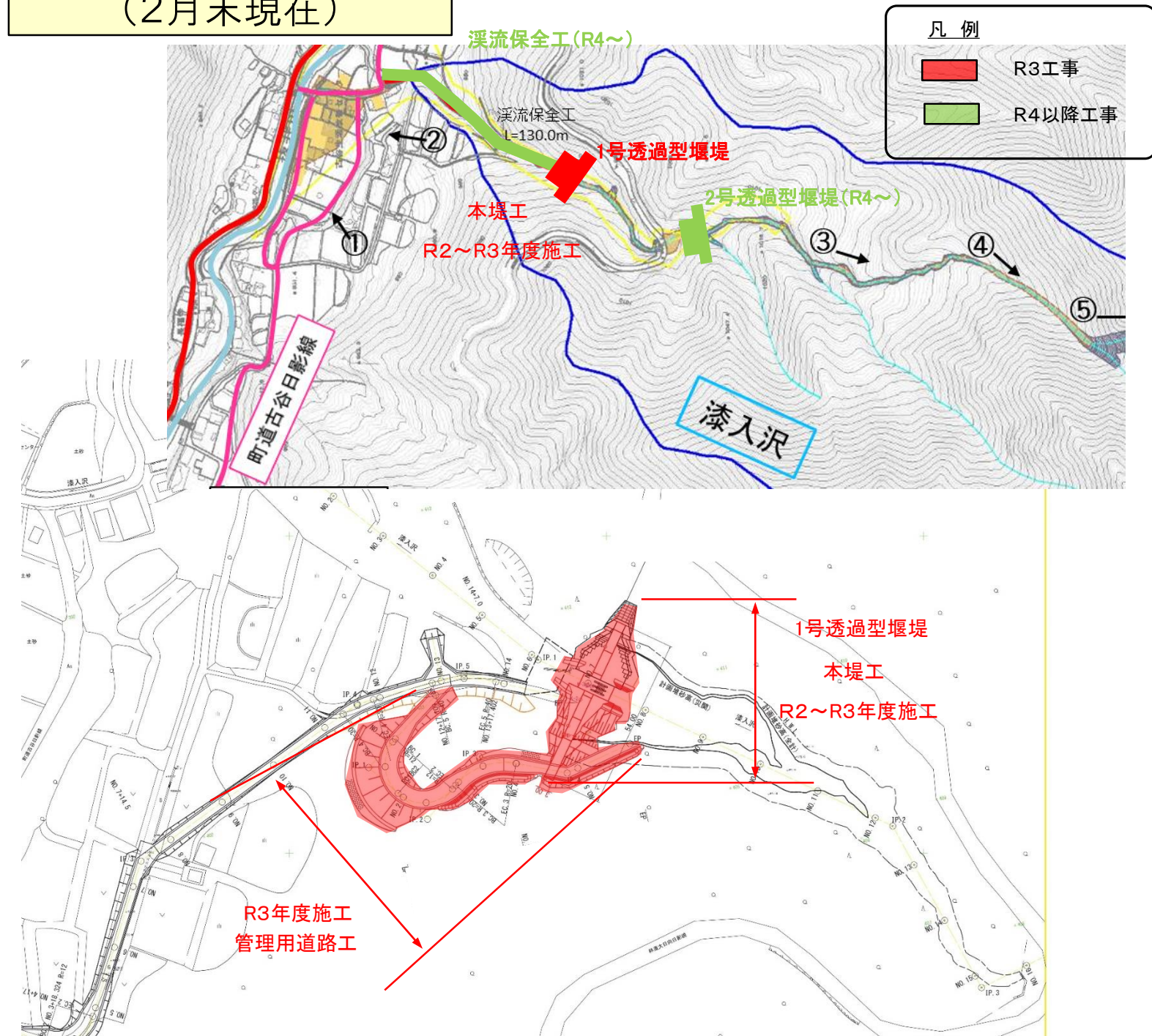
③-4 災害関連事業(砂防) (砂) 漆入沢 佐久穂町 古谷他(こやほか)

被害状況
 ■ 令和元年東日本台風により土砂が流出し人家5戸が被害を受けた。溪床には不安定土砂が堆積しており、溪床勾配が急で崩壊地形も認められるため、今後の豪雨等により土石流が発生する危険性がある。

事業内容
 ■ 砂防堰堤などを施工し、土石流災害を未然に防止する。

(透過型堰堤工 N=2基 (1号、2号) 管理用道路工 L=120m 事業期間：令和元年～令和5年度)

事業進捗率:40%
 (2月末現在)



被災状況
 ↓



1号堰堤 進捗状況

③-5 災害関連事業(砂防) (砂) 小久保 佐久穂町 大日向(おおひなた)

被害状況

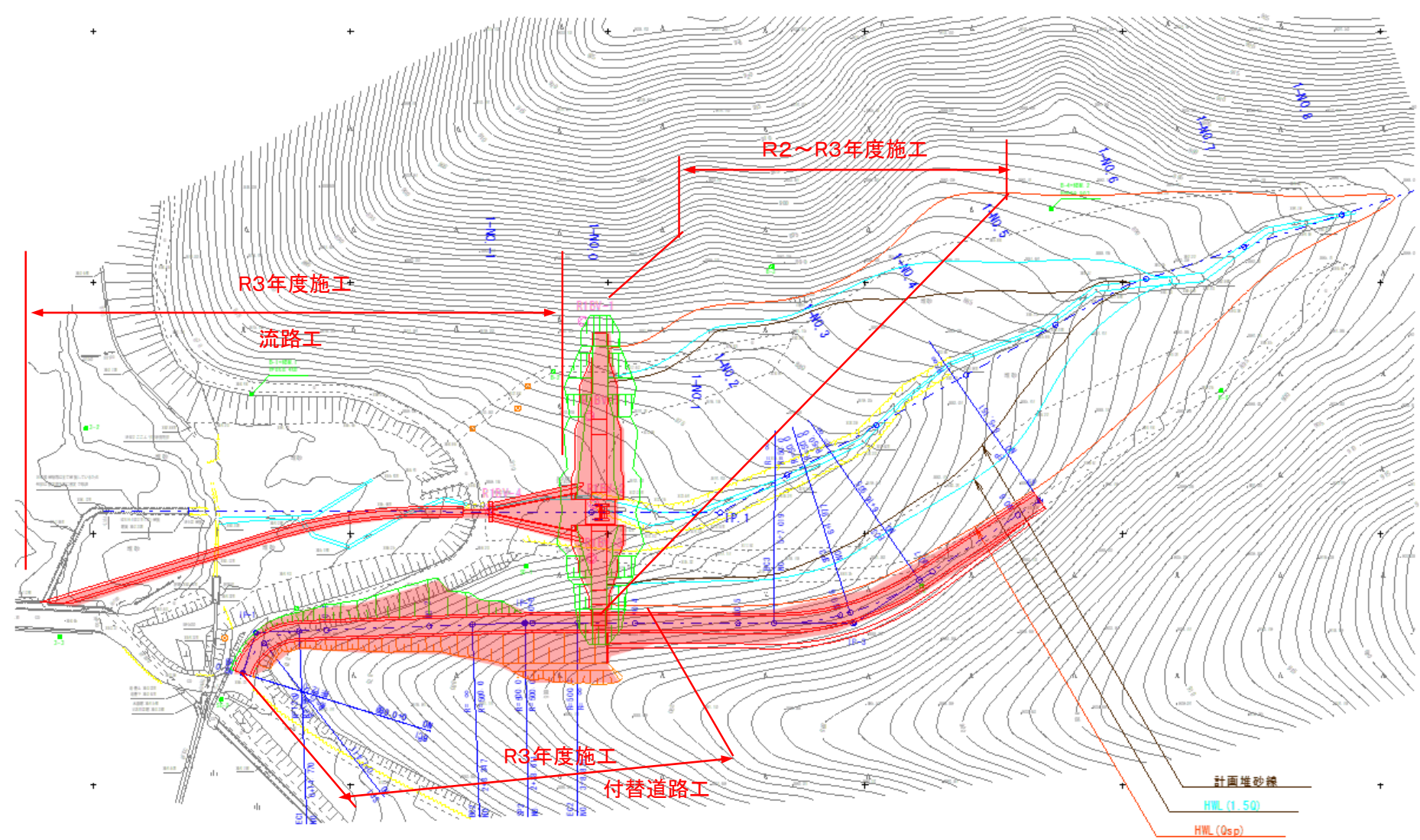
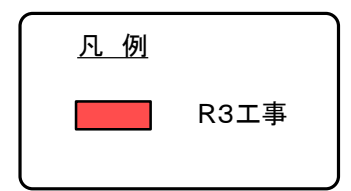
■ 令和元年東日本台風により土砂が流出し、下流人家5戸、町道50mなどが被害を受けた。 溪床には不安定土砂が堆積しており、溪床勾配が急で崩壊地形も認められるため、今後の豪雨等により土石流が発生する危険性がある。

事業内容


■ 砂防堰堤、下流側の流路工などを施工し、土石流災害を未然に防止する。

(透過型堰堤工 H=8.0m L=58.0m 取付水路 L=105m 付替道路 L=190m 事業期間：令和元年～令和4年度)

事業進捗率:70%
 (2月末現在)



被災状況



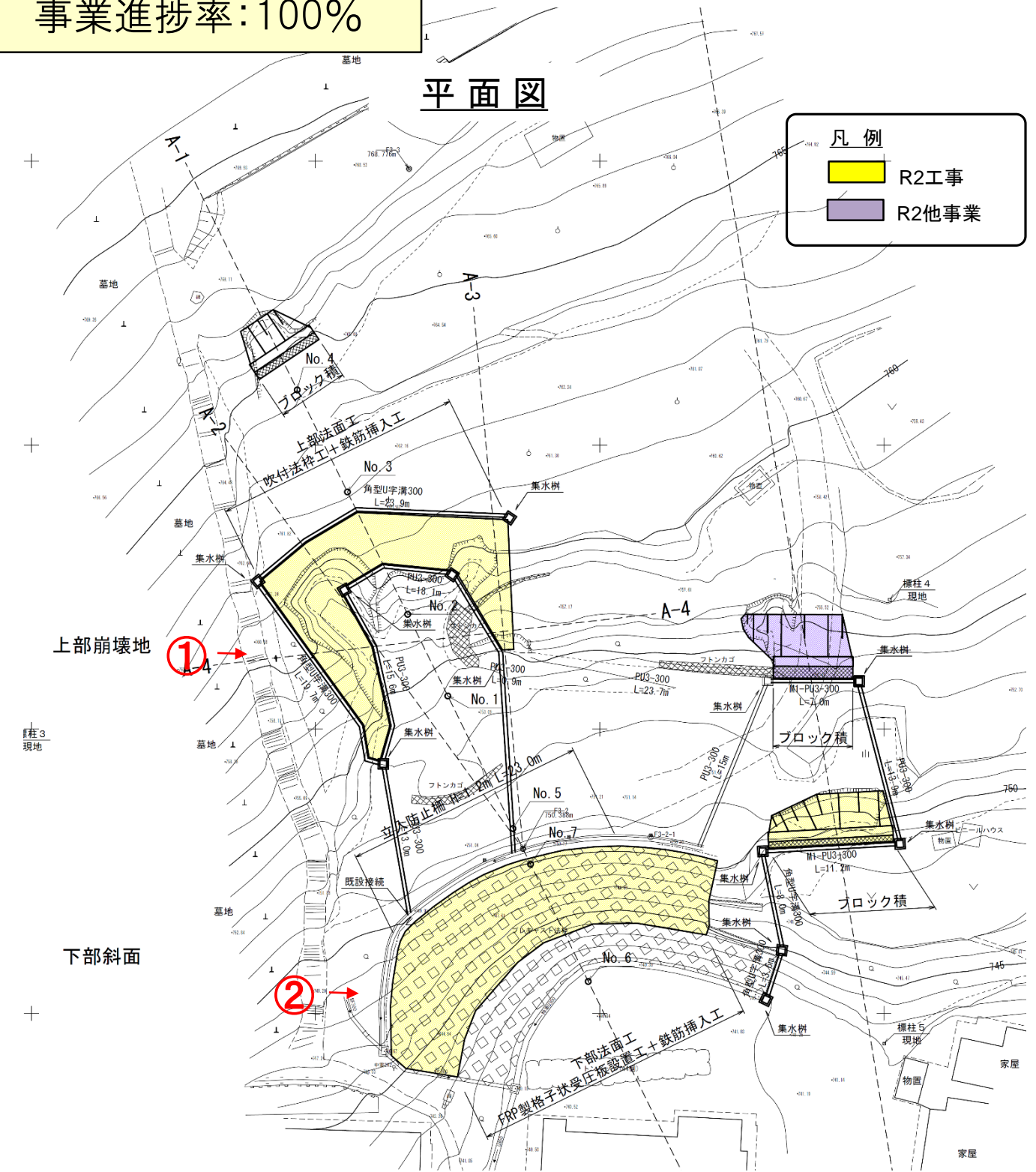
進捗状況

③-6 災害関連事業(急傾斜) (急)入沢口 佐久市 入沢(いりさわ) **完了**

被害状況
 ■ 令和元年東日本台風により斜面が崩れ、下方の住宅などに流入し、1棟が全壊、1棟が一部損壊の被害を受けた。

事業内容
 ■ 崩落斜面を吹付法枠工などにより安定を図る。(面積：626㎡ 事業期間：令和元年～令和2年度)

事業進捗率:100%



被災状況



復旧完了



被害状況

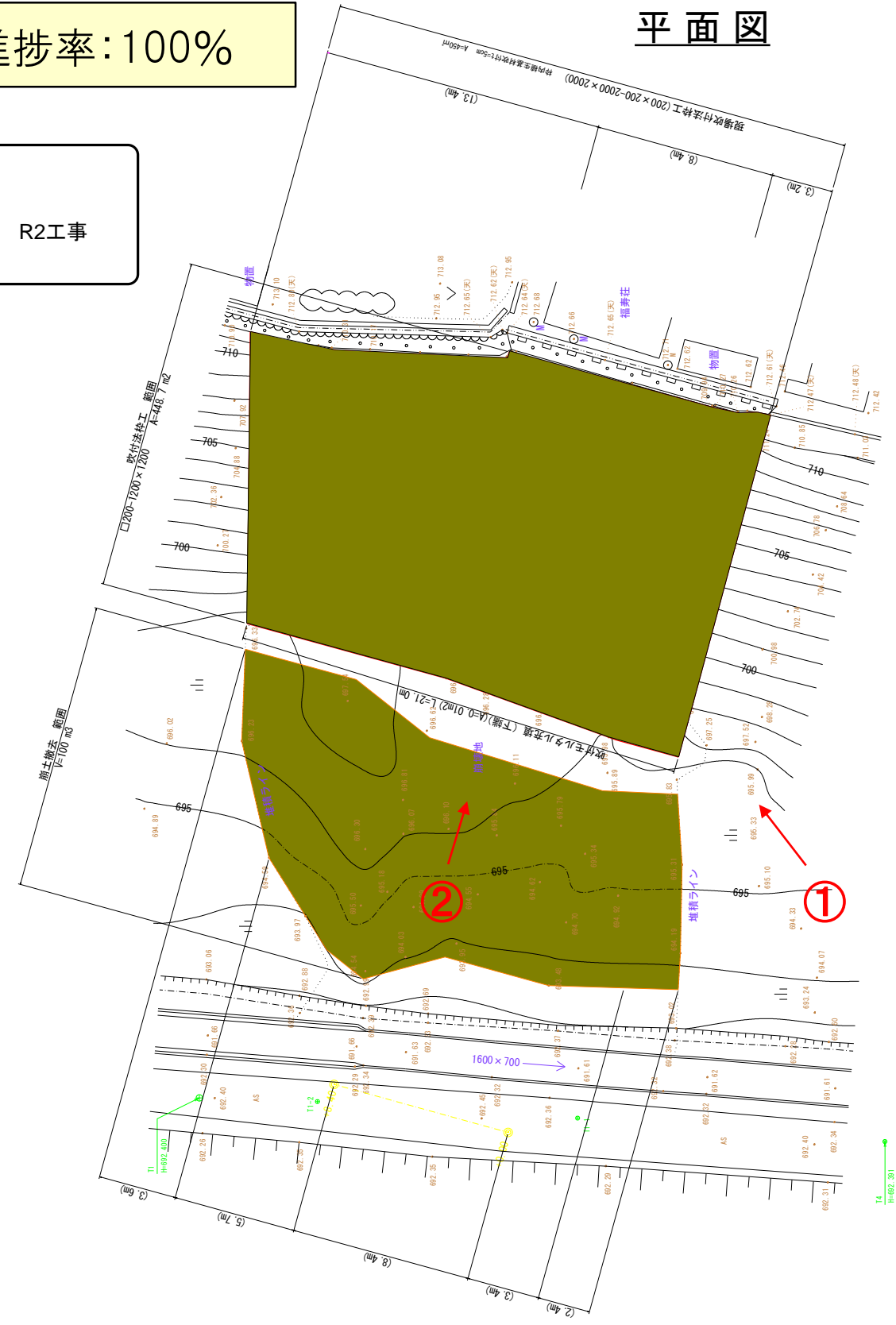
■ 令和元年東日本台風により斜面が崩れ、用水路などに土砂が流入し、1棟が一部損壊の被害を受けた。

事業内容


■ 崩落斜面を吹付法砕工により安定を図る。(延長: 25m 面積: 448.7㎡ 事業期間: 令和元年~令和2年度)

事業進捗率: 100%


凡例
R2工事



被災状況

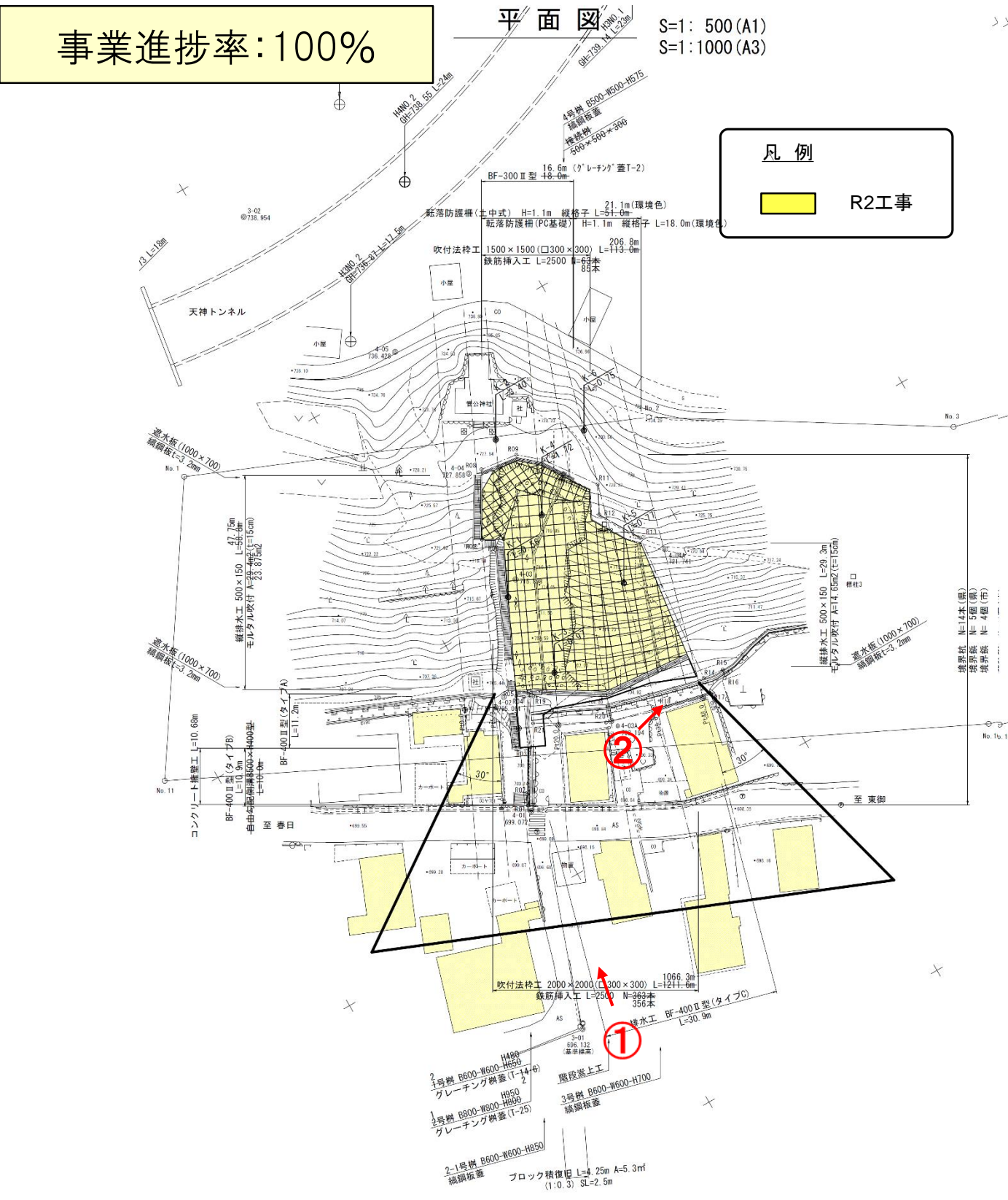


復旧完了



被害状況
 ■ 令和元年東日本台風により斜面が崩れ、下方の住宅などに流入し、2棟が半壊、1棟が一部損壊の被害を受けた。

事業内容
 ■ 崩落斜面を吹付法砕工により安定を図る。(延長：35.6m 面積：1,400㎡ 事業期間：令和元年～令和2年度)



被災状況



復旧完了

