

# 桜井遊水地計画に関する意向調査結果(ダイジェスト版)について(2022.1 vol.8)



長野県佐久建設事務所・佐久市

日頃より長野県の建設行政にご理解とご協力をいただき厚く御礼申し上げます。

昨年10月に実施しました意向調査結果(ダイジェスト版)につきまして、以下のとおりまとめました。詳細については、別途、県ホームページに掲載する予定です。

1月10日現在、475名に発送し、195名の方から回答を得ております。まだ、意向調査に回答していない方は随時回答を受付けておりますので、ご回答くださいますようお願いいたします。

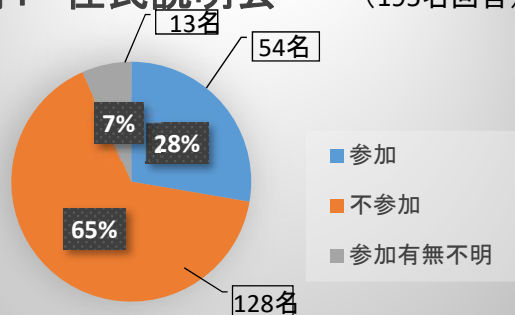
発送先 475名

・遊水地計画内土地所有者100名  
の内 63名から回答(回答率63%)

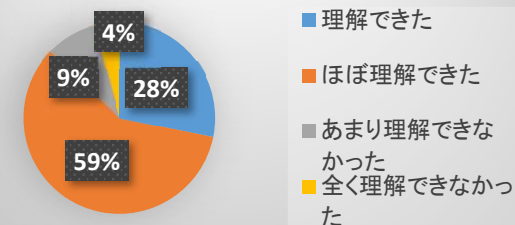
・その他桜井地区住民375名  
の内 132名から回答(回答率35%)

回答者 計 195名(回答率41%)

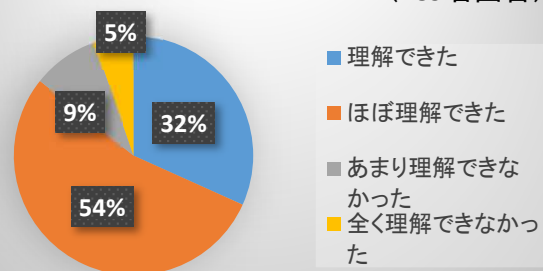
## 問1 住民説明会 (195名回答)



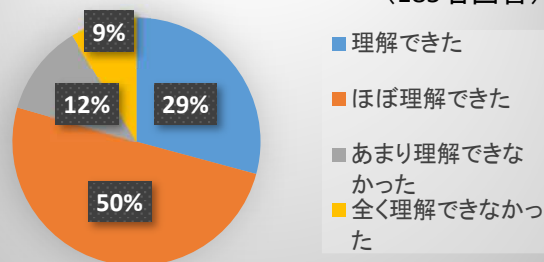
## 問2 信濃川水系緊急プロジェクト (188名回答)



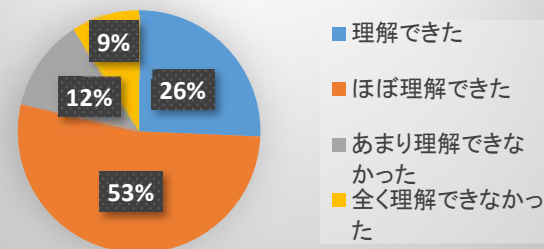
## 問3 遊水地の必要性 (189名回答)



## 問4 遊水地の選定理由 (185名回答)



## 問5 遊水地の安全性 (187名回答)



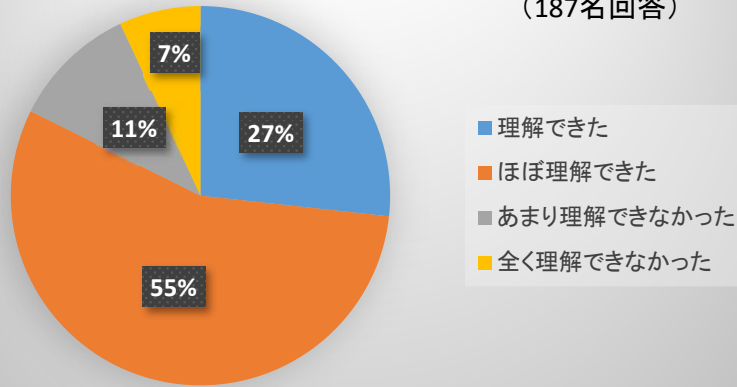
※問2～5 「あまり理解できなかった」、「全く理解できなかった」と回答された方の主なご意見は、以下のとおりです。

- ・まずは、千曲川本川の河床掘削や堤防強化を行うべき、遊水地ありきは疑問である。
- ・大規模に耕作を行っている営農者に対する配慮が必要であり、離農とならないようにすべき。
- ・住居の近くに遊水地の周囲堤があるので、かえって内水氾濫の危険、リスクが増大しないか。

<裏面につづく>

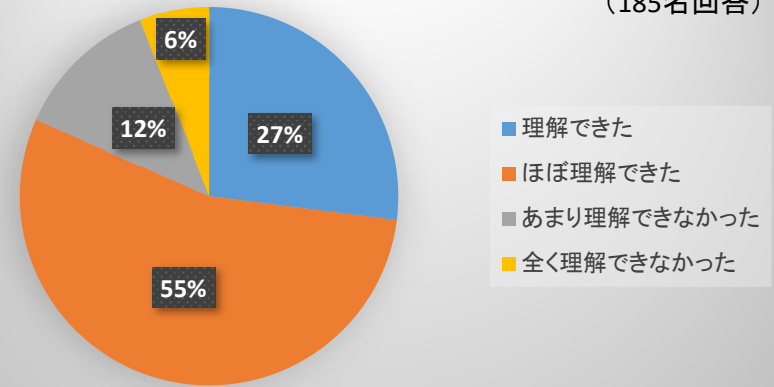
## 問6 遊水地の構造

(187名回答)



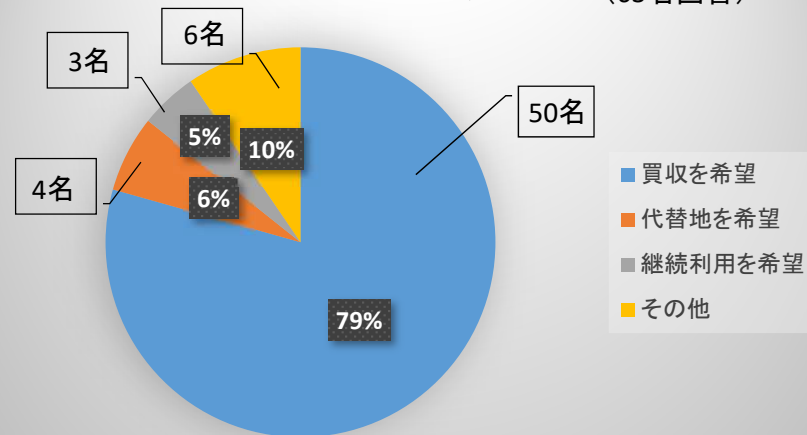
## 問7 百々川の改修

(185名回答)



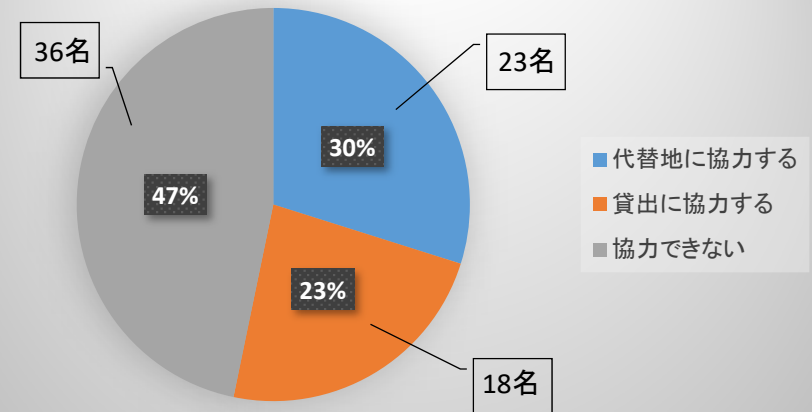
## 問8 遊水地内の用地補償

(63名回答)



## 問9 遊水地以外 代替地・借地協力

(77名回答)



※問6～7 「あまり理解できなかった」、「全く理解できなかった」と回答された方の主なご意見、以下のとおりです。

- ・民家のすぐ後ろに6mの堤防が建つなんて考えられない。威圧感があると思う。
- ・桜井地区の集落内で内水氾濫が発生する恐れはないのか心配である。

※問8～9及びその他自由書込欄の主なご意見は、以下のとおりです。

- ・用地買収は、条件や価格によって検討する。
- ・遊水地内の跡地利用が気になる。維持管理も心配。

長野県佐久建設事務所  
 (課長)林 春樹 (企画幹)前田 英己 (担当)飯島 良和  
 電話 0267-82-8274(直通) FAX 0267-82-7400  
 E-mail sakuken-saigai@pref.nagano.lg.jp

# 桜井地区で計画している遊水地に関する意向調査

令和3年10月22日

長野県佐久建設事務所

この意向調査は、①～③の方を対象に実施いたします。  
該当の番号に☑してください。

- ①遊水地計画地内に土地を所有している方→【問1～8】（①の方で②にも該当する方は【問9】も合わせて回答してください。）
- ②遊水地計画地以外の周辺で土地を所有している方（代替地や耕作者への借地に協力いただける方）→【問1～9】
- ③桜井地区にお住まいの方（①、②以外）→【問1～7】

なお、裏面最後にその他自由書込欄を設けてありますので、ご意見・ご要望・お聞きしたい内容等がある方はお書き下さい。

また、回答につきましては、長野県個人情報保護条例に基づき取扱います。

**令和3年11月22日（月）までにご回答ください。**

○世帯主様または同居のご家族様がお書きください。

区名	住所	名前 (世帯主名)	ご連絡先 電話番号 (メールアドレス)

以下の設問について、該当に☑し理由についてお聞かせください。

問1 9/27～30に開催した住民説明会に参加されましたか？

参加した

不参加

別添配布資料（抜粋版P16）又は当日説明資料（フルページ版P45）は佐久建設事務所ホームページに掲載してありますので、ご一読の上お答えください。

佐久建設事務所ホームページ 災害復旧（台風19号）アドレス  
<https://www.pref.nagano.lg.jp/sakuken/saigaihukkyu/tyhoon19/2019.html>  
でご覧いただけます。



QRコード

問2 信濃川水系緊急治水対策プロジェクトについて、ご理解いただけましたか？

（配布資料 3頁）

理解 できた	ほぼ 理解 できた	あまり 理解 できなかった	全く 理解 できなかった
<input type="checkbox"/>	<input type="checkbox"/>	<input type="checkbox"/>	<input type="checkbox"/>

○本プロジェクトは、国・県・流域市町村が連携し、上流から下流まで流域一体となった防災・減災対策を実施することにより、令和元年東日本台風（台風19号）と同規模の洪水が発生したとしても、千曲川本川からの越水等による家屋部への浸水を防止し、流域沿川にお住まいの皆様様の安全・安心を確保することを目標としたものです。

理解できなかった理由をお聞かせ下さい

問3 遊水地の必要性について、ご理解いただけましたか？

（配布資料 7頁）

理解 できた	ほぼ 理解 できた	あまり 理解 できなかった	全く 理解 できなかった
<input type="checkbox"/>	<input type="checkbox"/>	<input type="checkbox"/>	<input type="checkbox"/>

○遊水地は、甚大な被害を受けた千曲川支川の滑津川、田子川、谷川の改良復旧工事により、従前よりも川の断面が拡がり、多くの洪水が下流へ流れるため、増えた分の洪水を遊水地で貯留することにより、千曲川本川への負担を増やさないようにするために必要となる施設です。

理解できなかった理由をお聞かせ下さい

問4 遊水地の選定理由について、ご理解いただけましたか？

（配布資料 8頁）

理解 できた	ほぼ 理解 できた	あまり 理解 できなかった	全く 理解 できなかった
<input type="checkbox"/>	<input type="checkbox"/>	<input type="checkbox"/>	<input type="checkbox"/>

○遊水地は、滑津川合流付近で、かつ一定規模の面積（約30ha以上）を確保できる場所が必要であり、それらの条件を満たすのは、桜井地区のみであることから有力な候補地として選定したものです。

理解できなかった理由をお聞かせ下さい

問5 遊水地の安全性について、ご理解いただけましたか？

（配布資料 9頁）

理解 できた	ほぼ 理解 できた	あまり 理解 できなかった	全く 理解 できなかった
<input type="checkbox"/>	<input type="checkbox"/>	<input type="checkbox"/>	<input type="checkbox"/>

○遊水地の安全性は、昭和34年8月に起きた最大降雨の浸水想定を踏まえて検討しています。また、遊水地整備に合わせ、当該工事で発生する土砂を活用し、御影橋所上流約750m区間の堤防を強化することにより、浸水被害を防止する計画としています。

理解できなかった理由をお聞かせ下さい

<裏面につづく>

問 6 遊水地の構造について、ご理解いただけましたか？

(配布資料 11頁)

理解 できた	ほぼ 理解 できた	あまり 理解でき なかった	全く 理解でき なかった
<input type="checkbox"/>	<input type="checkbox"/>	<input type="checkbox"/>	<input type="checkbox"/>

○遊水地では、周囲堤とよばれる盛土堤防(堤防高さ1.4~6.8m(家屋部付近での高さは約6m)、上幅5m、斜面勾配3割(約18°))で囲みます。洪水が出入りする部分は、コンクリート構造としています。

理解できなかった理由をお聞かせ下さい

問 7 百々川の改修について、ご理解いただけましたか？

(配布資料 13頁)

理解 できた	ほぼ 理解 できた	あまり 理解でき なかった	全く 理解でき なかった
<input type="checkbox"/>	<input type="checkbox"/>	<input type="checkbox"/>	<input type="checkbox"/>

○遊水地の整備にあわせて、百々川の整備を行う計画としています。

理解できなかった理由をお聞かせ下さい

<土地所有者の皆様>

①遊水地計画地内に土地を所有している方お答えください。

問 8 今後、遊水地計画地内の用地補償等の現時点でのお考えをお聞かせ下さい。

買収を 希望	代替地 を希望	継続利用 を希望 ※1)	その他
<input type="checkbox"/>	<input type="checkbox"/>	<input type="checkbox"/>	<input type="checkbox"/>

※1) 遊水地整備後も継続利用する場合、遊水地内掘削後、圃場整備を行い利用することとなります。

今現在の利用状況	計画地内の土地面積	お貸している場合には 使用者のお名前
田、畑、その他( )		
田、畑、その他( )		
田、畑、その他( )		

選択した理由をお聞かせ下さい

<周辺の土地所有者の皆様>

②遊水地計画地以外で土地を所有している方(代替地や耕作者への借地に協力いただける方)お答えください。

問 9 代替地の提供(有償)又は営農者への貸出に協力していただけるかお聞かせ下さい。

代替地 に協力 する	貸出に 協力す る	協力で きない
<input type="checkbox"/>	<input type="checkbox"/>	<input type="checkbox"/>

今現在の利用状況	その土地の所在地	その土地の面積
田、畑、その他( )		
田、畑、その他( )		

代替地の貸出についてご要望等があればお聞かせ下さい

<その他 自由書込欄>

ご意見・ご要望・お聞きしたい内容等がある方はお書きください。

お寄せいただいたご意見は、桜井地区で計画している遊水地の検討に活用します。なお、お寄せいただいたご意見について、個人が特定されない形で公開する場合があります。また、個別に連絡することはありませんので、あらかじめご了承ください。いただいた個人情報、他の目的には一切使用しません。

以上となります。ご協力ありがとうございました。