

いいとこどり縦走コース

「警戒レベル1」または「2」の時に登山可能

【作成】長野県 佐久地域振興局 商工観光課
【登山の問合せ】(一社)こもろ観光局 0267-22-1234

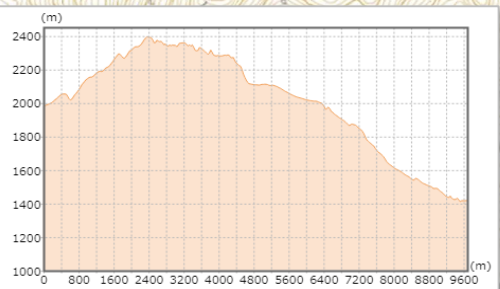

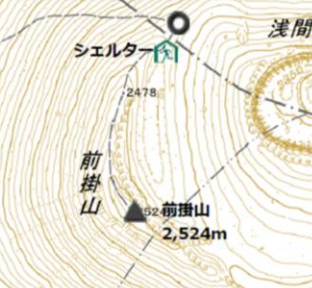
2つの登山口を結ぶJバンド縦走登山で、浅間山の魅力を味わい尽くすいいとこどりコース。進むほど大きく迫る浅間山や、箱庭のような「湯の平」、浅間山と外輪山に囲まれる絶景など、変化に富んだ登山を楽しめます。

ルート 車坂峠→黒斑山→Jバンド→火山館→天狗温泉浅間山荘

歩行時間 約5時間30分

高低差 (～黒斑山)約400m
(黒斑山～)約1,000m

- メモ**
- ✓ マイカーの場合、車坂峠から天狗温泉浅間山荘への「[浅間山縦走マイカーお届けサービス](#)」を利用すると便利です。(こもろ観光局 0267-22-1234)
 - ✓ Jバンドをすぐに下らず、鋸岳まで足を延ばすのがおすすめ。浅間山北斜面の溶岩流跡を見ることができます。



登山道

「警戒レベル1」の時に登れる登山道

「警戒レベル2」の時に登れる登山道

車道

時間の目安(分) ←00→

登山の際は、必ず「浅間山の安全対策」をご一読ください。