

# 浅間山・活火山体感コース

「警戒レベル1」の時に登山可能

【作成】長野県 佐久地域振興局 商工観光課  
【登山の問合せ】(一社)こもろ観光局 0267-22-1234

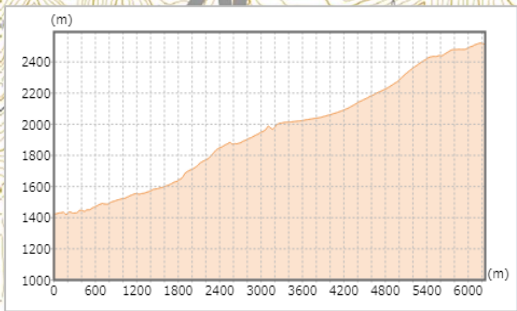
「噴火警戒レベル1」の時だけ楽しめる、火山の荒々しさを存分に体験できるコース。切り立った「トーミの頭」を見ながら、荒涼とした砂と岩の世界を進み、浅間山火口に最も近づく「前掛山」山頂を目指します。

**ルート** 天狗温泉浅間山荘→火山館→賽の河原分岐→前掛山(往復)


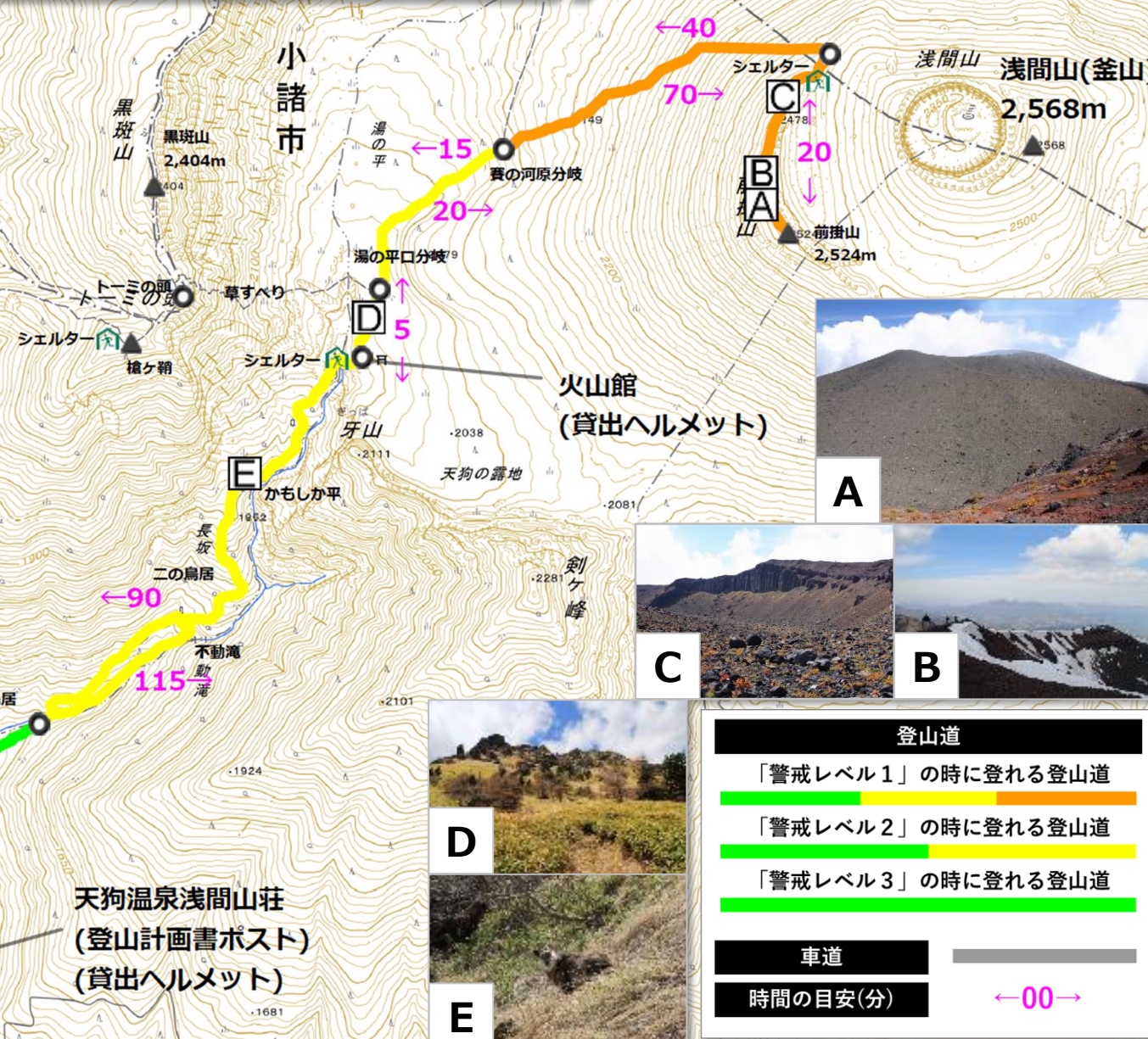
**歩行時間** 約6時間40分

**高低差** 約1,100m

- メモ**
- ✓ 「かもしか平」などで、運が良ければカモシカに出会えます。
  - ✓ コース途中、火山館で使う薪が設置されています。火山館まで荷上げすると喜ばれます。



登山の際は、必ず「浅間山の安全対策」をご一読ください。



**登山道**

「警戒レベル1」の時に登れる登山道

「警戒レベル2」の時に登れる登山道

「警戒レベル3」の時に登れる登山道

**車道**

**時間の目安(分)** ←00→

※地理院タイル(国土地理院)を加工して作成