


平成7年7月11~12日の

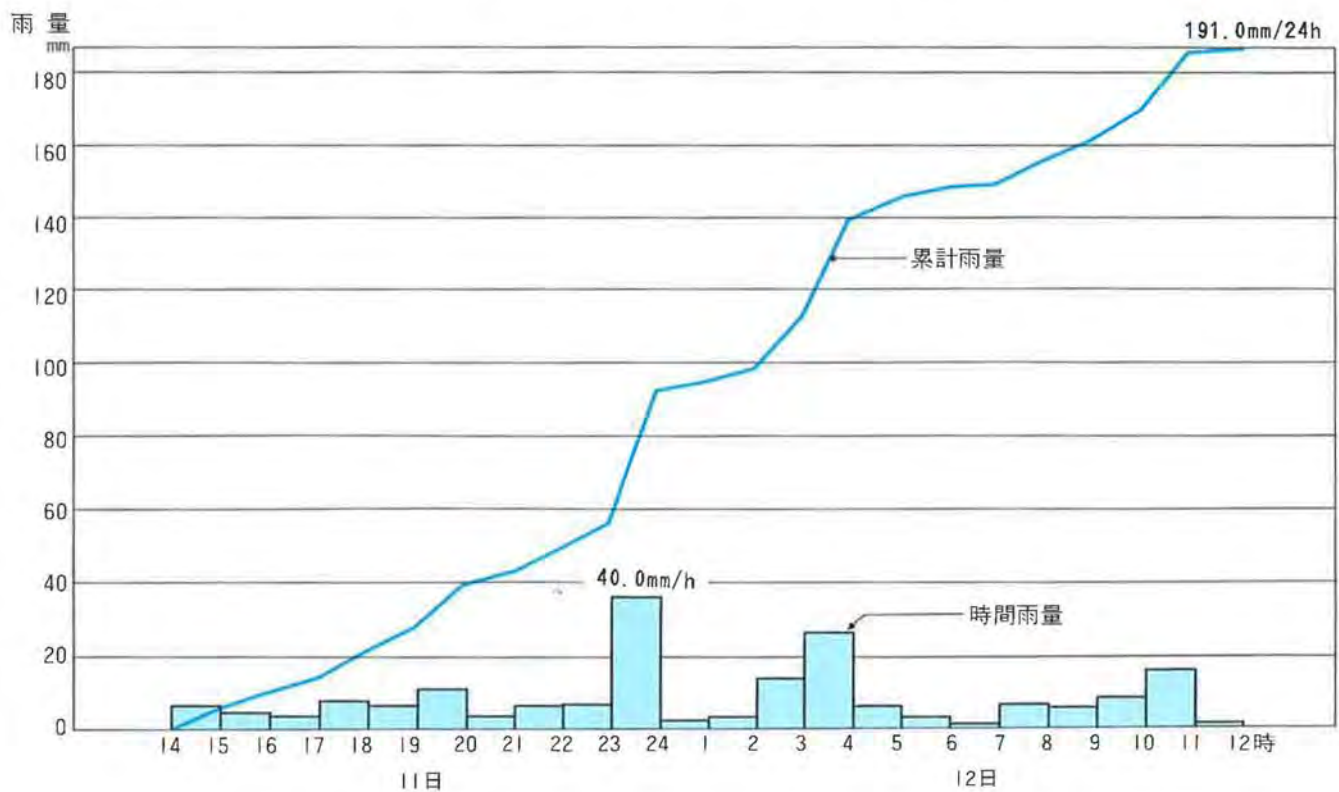
梅雨前線豪雨による被害状況



豪雨による路肩決壊、土砂崩落及び交通止め箇所

	土砂崩落	路肩決壊	その他	計	通行規制・交通止め箇所	
					規制路線数	交通止め箇所
国 道	8	11	—	19	2	6
主要地方道	23	8	4	35	8	25
一般県道	32	6	3	41	14	28
計				95	24	59

戸隠村降雨状況グラフ(戸隠観測所・戸隠村役場)



被害概要

平成7年7月11～12日の梅雨前線による豪雨は、長野県北部から新潟県にかけて大きな被害をもたらした。

降雨は、11日午後から12日の午後にかけて断続的に降り続き、最も降雨量の多かった戸隠村では、連続雨量191mm、時間最大雨量40mm（戸隠観測所・戸隠村役場）と記録的な大雨となった。

被害は、管内の北西部を中心に、11市町村のすべてに及んだ。

国道、県道、市町村道、鉄道の交通網は、施設の決壊や土砂崩落により一時まひ状態に陥った。また、河川では、堤防の決壊による家屋の流出や浸水、護岸の破損や土砂埋塞によるダムアップなどで避難者が相次いだ。

被害箇所数及び被害額(土木施設)

(単位・百万円)

区 分 工 種	県 工 事		市 町 村 工 事	
	箇 所 数	金 額	箇 所 数	金 額
河 川	340	18,932	120	2,853
砂 防 設 備	3	72		
地すべり防止施設				
急傾斜地崩壊防止施設				
道 路	93	2,135	508	7,972
橋 梁	1	1	15	429
下 水 道				
小 計	437	21,140	643	11,254
県・市町村計	1,080箇所		32,394百万円	

注：平成7年8月4日までの被害集計数字

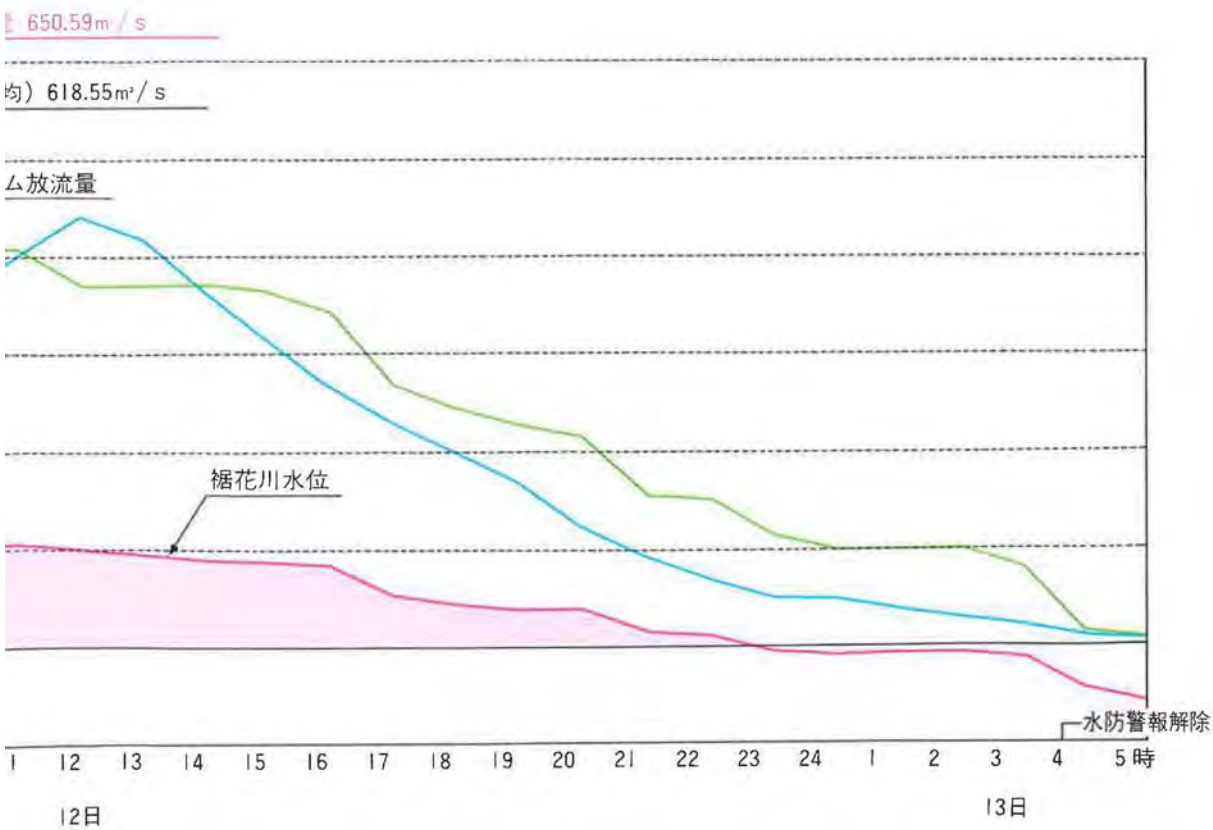
公共土木施設以外の主な被害

人的被害	死 者	—人	耕地被害	農地被害	619箇所 2,554百万円
	負 傷 者	1人		ため池被害	2箇所 10百万円
	行方不明	—人		頭首工決壊	53箇所 1,225百万円
建物被害	全 壊	18棟		水路決壊	272箇所 1,385百万円
	半 壊	97棟		揚水機被害	3箇所 14百万円
	一 部 破 損	7棟		農道被害	228箇所 1,399百万円
	床上浸水	85棟		地すべり	2箇所 200百万円
	床下浸水	203棟		農地保全	2箇所 50百万円
罹 災 者 概 数	1,572人	鉄道軌道被害		3箇所 200 m	
罹 災 棟 数	410棟	船舶被害		—隻	

注：平成7年8月4日までの被害集計数字

専額

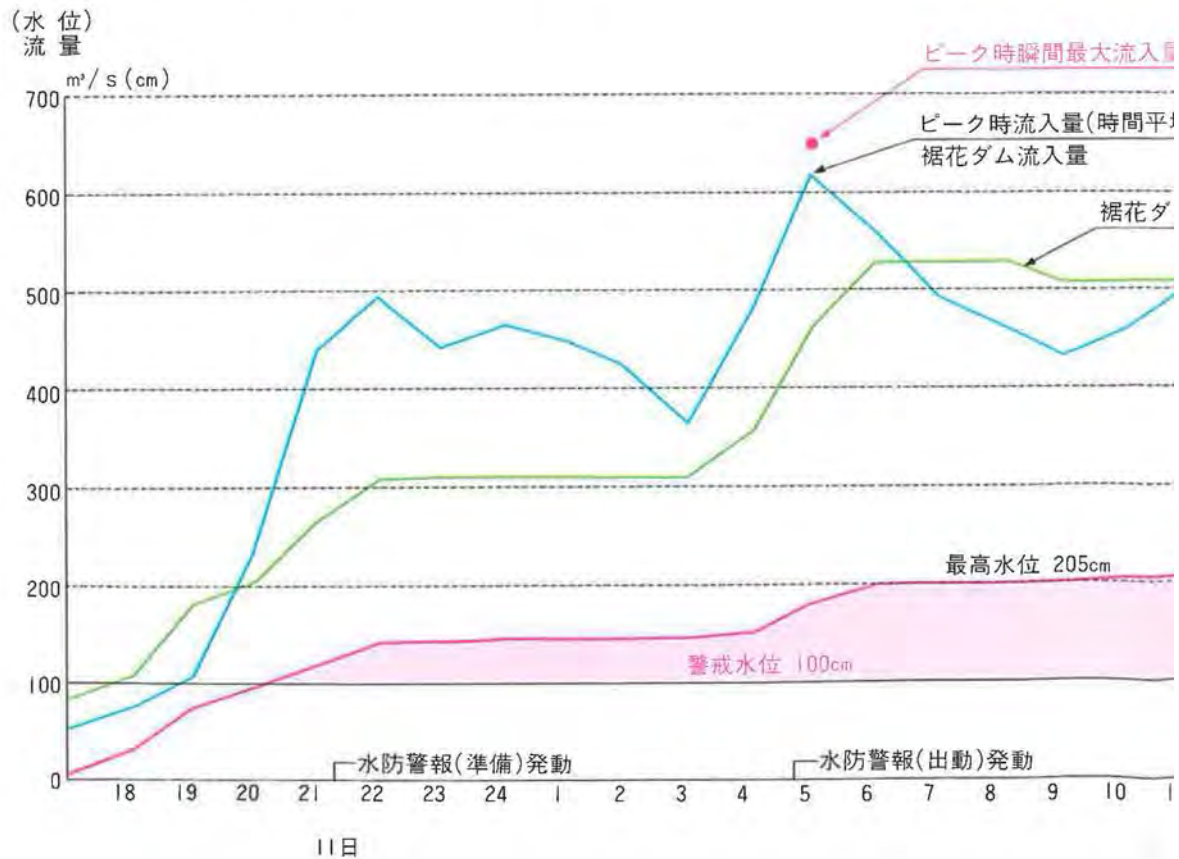
町 村		計							
道路、橋梁		計		河川、砂防		道路、橋梁		計	
金 額	箇所数	金 額	箇所数	金 額	箇所数	金 額	箇所数	金 額	箇所数
509,000	31	582,000	54	1,728,700	71	1,352,500	125	3,081,200	
372,500	55	392,500	13	500,000	63	467,500	76	967,500	
236,400	24	257,100	15	1,923,200	21	236,400	36	2,159,600	
608,100	59	2,593,700	72	9,335,600	40	1,103,100	112	10,438,700	
13,000	9	35,300	32	827,700	4	13,000	36	840,700	
88,500	18	102,800	33	466,300	17	92,000	50	558,300	
695,200	136	1,018,800	100	2,614,500	103	854,200	203	3,468,700	
2,172,910	115	2,326,510	76	2,353,100	16	2,266,910	185	4,620,010	
3,060,000	172	3,217,700	37	980,700	166	3,226,000	203	4,206,700	
645,200	24	727,600	24	632,400	23	925,200	47	1,557,600	
0	0	0	7	495,000	0	0	7	495,000	
8,400,810	643	11,254,010	463	21,857,200	617	10,536,810	1,080	32,394,010	



平成7年7月11~12日の梅雨前線豪雨による市町村別被害

	県						市		
	河川、砂防		道路、橋梁		計		河川、砂防		道
	箇所数	金額	箇所数	金額	箇所数	金額	箇所数	金額	箇所数
長野市	50	1,655,700	44	843,500	94	2,499,200	4	73,000	27
信州新町	12	480,000	9	95,000	21	575,000	1	20,000	54
豊野町	12	1,902,500	0	0	12	1,902,500	3	20,700	21
信濃町	46	7,350,000	7	495,000	53	7,845,000	26	1,985,600	33
牟礼村	27	805,400	0	0	27	805,400	5	22,300	4
三水村	30	452,000	2	3,500	32	455,500	3	14,300	15
戸隠村	54	2,290,900	13	159,000	67	2,449,900	46	323,600	90
鬼無里村	62	2,199,500	8	94,000	70	2,293,500	14	153,600	101
小川村	25	823,000	6	166,000	31	989,000	12	157,700	160
中条村	18	550,000	5	280,000	23	830,000	6	82,400	18
大岡村	7	495,000	0	0	7	495,000	0	0	0
計	343	19,004,000	94	2,136,000	437	21,140,000	120	2,853,200	523

裾花川水位変動グラフ(長野市岡田)



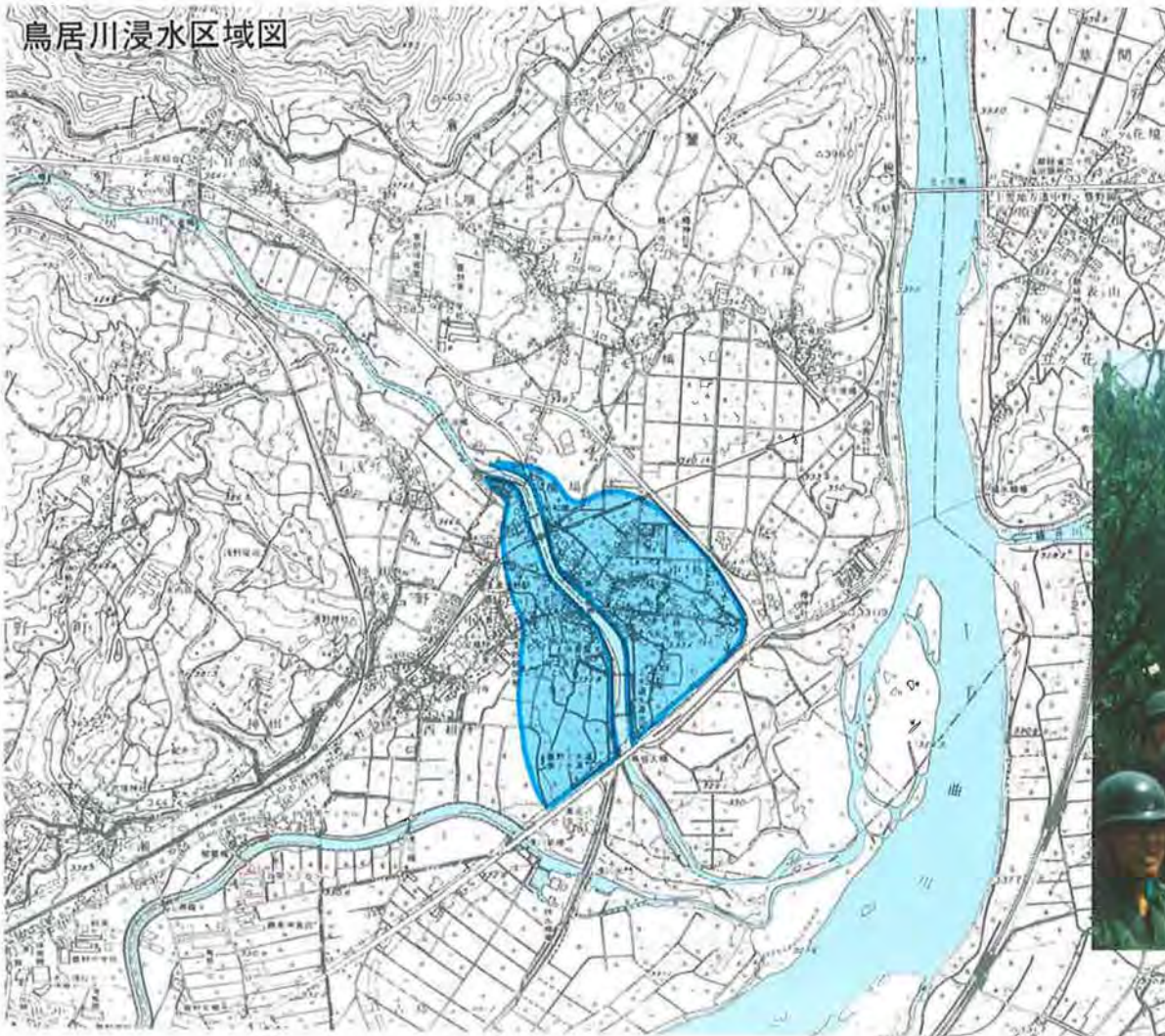
各地の被害状況

7月11日～12日の梅雨前線豪雨による被害は、豊野町や信濃町をはじめとし、11市町村で道路や河川の施設が、破損・決壊し、また、土砂崩れや地滑りが多発した。

各地区別被害状況

区分 地区名	人的被害					住家の被害															地区全体		
	死亡	行方不明	重傷	軽傷	計	全壊			半壊			一部破損			床上浸水			床下浸水					
						棟	世帯	人員	棟	世帯	人員	棟	世帯	人員	棟	世帯	人員	棟	世帯	人員	棟	世帯	人員
長野市	0	0	0	0	0	1	1	3	1	1	2	2	2	6	4	4	12	6	6	17	14	14	40
豊野町	0	0	0	0	0	1	1	1	92	90	376	0	0	0	53	53	233	53	53	222	199	197	832
信濃町	0	0	0	0	0	8	8	49	1	1	1	0	0	0	24	24	91	83	83	302	116	116	443
牟礼村	0	0	0	0	0	0	0	0	0	0	0	0	0	0	1	1	3	9	9	31	10	10	34
三水村	0	0	0	0	0	0	0	0	0	0	0	1	1	4	0	0	0	4	4	15	5	5	19
戸隠村	0	0	0	0	0	0	0	0	1	1	4	2	2	7	1	1	4	39	39	126	43	43	141
鬼無里村	0	0	0	0	0	0	0	0	0	0	0	1	1	1	2	2	3	3	3	12	6	6	16
小川村	0	0	0	0	0	8	8	25	2	2	3	1	1	2	0	0	0	3	3	10	14	14	40
中条村	0	0	1	0	1	0	0	0	0	0	0	0	0	0	0	0	0	3	3	7	3	3	7
計	0	0	1	0	1	18	18	78	97	95	386	7	7	20	85	85	346	203	203	742	410	408	1,572

鳥居川浸水区域図



▲豊野町に自衛隊が出動

長野県災害対策本部
 豊野町
 認95430



▲戸隠村 折橋下、楠川、県道、家屋が流出



瓦が長野市にせまる



▲中条村成山 (←)信州新中条線



▲信濃町 (←)杉野沢黒姫(停)線高沢スノーシェッド



▲豊野町 鳥居川昭和橋、J R 橋



▲豊野町 鳥居川昭和橋



▲長野市岡田 裾花川の激流



▲豊野町 浅川の氾濫により浸水した工事中新幹線車両基地



▲信州新町 (一)岩本里穂刈橋



▲信濃町長水 土石流が別荘地をおそう



▲小川村夏和 地すべりでせき止められた土尻川



▲鬼無里村保寺沢 大規模な地すべりで埋塞した保寺沢



▲長野市芋井桜 地すべり土塊が民家をおそう



長野県土木部

長野建設事務所

〒380 長野市大字南長野県町686-1

☎0262-33-5151

長野建設事務所管内図



信濃町高沢(地震橋護岸決壊)



信濃町高沢(高沢スノーシェット基礎露出)



戸隠村折橋(道路決壊)



鬼無里村西京(桜花川決壊)



戸隠村中峰(土砂崩落)

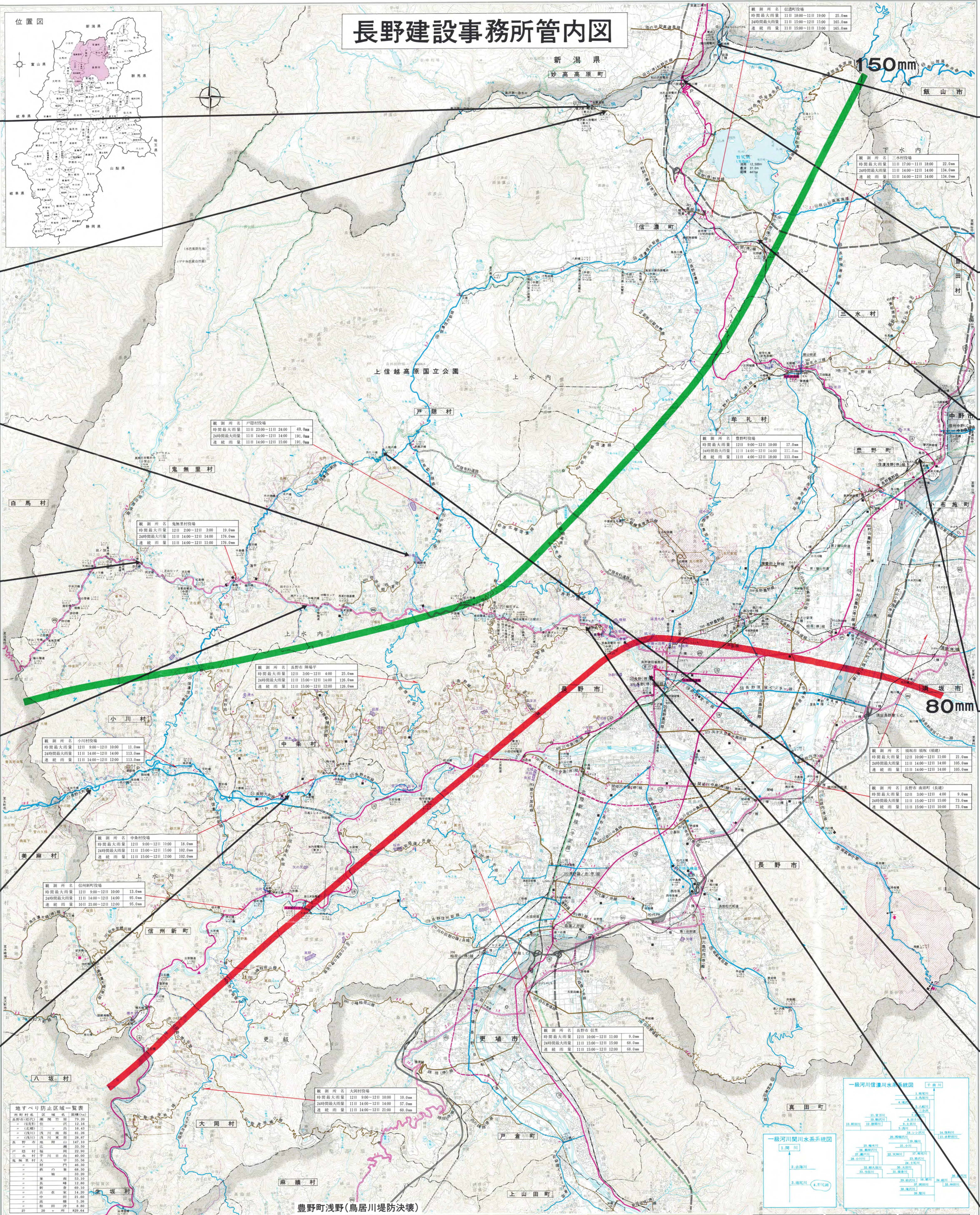


小川村(土尻川護岸決壊)



中条川(土尻川護岸決壊)

凡 例	
	高速自動車国道
	一般国道(指定区間)
	一般国道(指定区間外)
	主要地方道
	一般県道
	未料道路
	自動車交通不能区間
	道路の起点、終点
	橋
	トックシエット
	トンネル
	高さ制限標
	道路交通遮断ゲート
	異常気象時の事前規制区間
	道路情報板(門型、F型)
	踏切
	チェーン着脱場及び駐車場
	区 間 距 離
	建設事務所
	市役所及び町村役場
	県有水防倉庫
	市町村有水防倉庫
	雨量観測所
	水位観測所
	一級河川
	準用河川
	砂防措置
	急傾斜地崩壊危険区域
	地すべり指定区域
	上信越高原国立公園



町村名	区域名	面積(㎡)
長野市
...
...

町村名	区域名	面積(㎡)
長野市
...
...

河川名	延長(km)	流域面積(km²)
...
...
...

河川名	延長(km)	流域面積(km²)
...
...
...

河川名	延長(km)	流域面積(km²)
...
...
...



豊野町浅野(鳥居川堤防決壊)



信濃町熊坂(関川護岸決壊)



信濃町赤川(関川護岸決壊)



信濃町諏訪ノ原(鳥居川堤防決壊)



豊野町浅野(鳥居川堤防決壊)



豊野町浅野(鳥居川堤防決壊)



戸隠村瀬戸(土砂崩落)



長野市岡田(桜花川出水)



長野市百瀬(棧道橋基礎露出)

種別	路線番号	名称	種別	路線番号	名称
...
...
...