


● 姫川 小谷村 白馬大池駅上空から下流をのぞむ



◀ R148 川上橋

平成7年7月11日～12日にかけての梅雨前線豪雨  
●姫川 小谷村 滝の平上空から下流をのぞむ



▲R148 高橋洞門

● 姫川 小谷村 坪の沢上空から下流をのぞむ



R148

小谷村 坪の沢

高橋洞門

姫川

出水状況

平成7年7月11日～12日にかけての梅雨前線豪雨  
●姫川 小谷村 千国上空から下流をのぞむ



● 姫川 小谷村 月岡上空から下流をのぞむ



平成7年7月11日～12日にかけての梅雨前線豪雨  
●姫川 小谷村  
下里瀬上空から下流をのぞむ



出水状況




出水状況



● 姫川 小谷村 中土上空から下流をのぞむ



平成7年7月11日～12日にかけての梅雨前線豪雨  
●姫川 小谷村 川尻上空から下流をのぞむ



姫川

中電姫川第3ダム

平倉洞門

平倉トンネル  
(H8.11開通)

R148



東橋

姫川橋

中土トンネル



● 姫川 小谷村 外沢上空から下流をのぞむ



平成7年7月11日～12日にかけての梅雨前線豪雨

●姫川 小谷村  
来馬上空から下流をのぞむ



李平、応急で押さえ盛土施工

◀施工後

▼施工前



▲仮河道掘削後

●姫川 小谷村 下寺上空から下流をのぞむ



▲応急で仮河道掘削



▲仮河道掘削後



▶濁沢

平成7年7月11日～12日に於ける梅雨前線豪雨

● 姫川 小谷村  
塩坂上空から下流をのぞむ

蒲原沢

猫鼻温泉

国道148号

小谷村 湯原

湯原沢

↑  
姫川

デンカ取水口

● 姫川 小谷村 蒲原付近上空から下流をのぞむ




平成7年7月11日～12日にかけての梅雨前線豪雨

● 姫川 小谷村 姫川温泉上空から下流をのぞむ

小谷村 姫川温泉

JR平岩駅

↑  
姫川



●姫川 小谷村 姫川温泉



▲7/12 出水状況



▲7/12 出水状況



▲7/10 出水状況



▲7/14 土砂埋そく状況



▲7/12 出水状況



◀H7.9 仮掘削状況

平成7年7月11日～12日にかけての梅雨前線豪雨  
●姫川 小谷村 姫川温泉





● 姫川 小谷村 姫川温泉



▲H7.7 被災



▲H7.10



▲H7.10 応急掘削後



▲H7.8 応急掘削状況



▲H7.8 応急掘削状況



▲H7.10 応急掘削後



▲H7.10 応急掘削状況

平成7年7月11日～12日にかけての梅雨前線豪雨

●中谷川 小谷村 姫川合流部上空から上流をのぞむ



# ●中谷川 小谷村 中土上空から上流をのぞむ



▲7/13 中土小学校、グラウンド上 半城



小谷村 長崎



▲7/13 十二沢との合流部

十二沢

県道 川尻小谷系魚川線



▲7/17 藤掛砂防ダム上  
中谷川を土砂で埋めつくして  
しまった状態



▲7/13 中谷橋下流  
(耳尾沢との合流部)

至R148

平成7年7月11日～12日にかけての梅雨前線豪雨  
 ●中谷川 小谷村 中谷上空から上流をのぞむ



▲7/13 石原橋 被災状況



▲石原橋出水状況



▲7/13 戸石 被災状況

小谷村 戸石



▲7/13 中谷橋上 被災状況



県道 川尻小谷系魚川線

小谷村 中谷西

小谷村 中谷東

中谷橋

至R148



▲7/13 八方岩 被災状況

●中谷川 小谷村 真木上空から上流をのぞむ



平成7年7月11日～12日にかけての梅雨前線豪雨  
●中谷川 小谷村 田中上空から上流をのぞむ



▲7/13 田中上砂防ダム下



▲7/13 吉原橋上流



▲7/13 吉原橋上流より下流

県道 川尻小谷系魚川線

吉原橋

至R148

●中谷川 小谷村 熱湯上空から上流をのぞむ



▲7/13 熱湯沢洞門 被災状況



▲7/13 熱湯沢洞門 被災状況



▲7/13 押立沢 被災状況



▶7/13 押立沢と中谷川の合流部被災状況

平成7年7月11日～12日にかけての梅雨前線豪雨  
 ●土谷川 小谷村 番場



▲7/13 村道土谷橋の被災



▲7/13



# ●親沢川



▶ 姫川合流点  
(異常埋そく状況)



▲小谷村 塩の道付近 被災状況



▲千国北城線 親沢橋右岸



▲小谷村 沓掛付近 被災状況



▲小谷村 沓掛付近 被災状況

平成7年7月11日～12日にかけての梅雨前線豪雨  
●稲尾沢川



▲7/12 被災状況(木崎湖流入部)



▲被災前



▲応急掘削後



▲7/12 出水状況(R148、稲尾沢橋)



▲7/12 出水状況(大町市稲尾)



▲7/12 出水状況

# ●農具川



▲7/12 出水状況 大町市 平



▲7/12 出水状況 大町市 平付近



▲7/12 出水状況 大町市 平付近



▲7/12 大町市 木崎付近 出水状況



▲7/12 大町市 木崎付近 出水状況



▲7/12 大町市 白塩 出水状況

平成7年7月11日～12日に  
かけての梅雨前線豪雨  
●高瀬川、土尻川



▲7/12 高瀬川、出水状況 観音橋



▲7/12 高瀬川、出水状況 大町市 野口



▲7/12 土尻川、出水状況 美麻村 青具



▲7/12 土尻川、出水状況 長野大町線 万中橋



▲7/12 土尻川 切石 土砂崩落状況



# 災害調査

# 平成7年7月11日～12日にかけての梅雨前線豪雨 災害調査及び査定日程 復旧関係協議時系列表

日付	内容
7・12	災害発生 災害調査
7・13	災害調査
7・14	災害緊急対応 災害調査、緊急対応
7・15	災害調査、緊急対応
7・16	災害調査、緊急対応
7・17	災害調査、緊急対応
7・18	災害査定官緊急調査 災害応援(一次) 災害緊急対応 災害査定官緊急調査
7・19	下寺工法協議 長野県知事視察 長野県緊急対応 長野県災害対策本部解散 災害連絡調整会議 災害調査 災害調査 災害応援(三次) JR東日本打ち合わせ 姫川温泉上下流災害復旧連絡調整会議 河川局防災課協議 河川局防災課協議 県庁河川課協議 土木住宅委員会現地調査 (国)148号国界構災復旧連絡会議 河川局防災課協議 河川局防災課現地調査 二次査定申請箇所決定 三次査定申請箇所決定 災害応援(四次) 二次査定申請箇所数報告 河川防災課協議 二次査定事前協議終了 二次査定申請原票提出 二次査定目録見書提出 姫川本川河道計画調整会議 河川局防災課協議 河川局防災課協議 三次査定箇所査定申請箇所数報告 第二次査定
7・24	村松技師現地 小谷村役場・久保田補佐、矢口(大)技師、池田技師、岡本技師 (国)148号、(一)千国北城線、(二)川尻小谷糸魚川線、(三)妻納中土(停線)(国)406号、(主)長野大町線 (古)白馬美麻線、(一)白馬年大町線、(二)槍ヶ岳線、(主)扇沢大町線、(二)有明大町線 (国)148号、(一)千国北城線、(二)川尻小谷糸魚川線、(三)妻納中土(停線)(国)406号、 (主)長野大町線、(一)青具築場線、(主)白馬美麻線、(一)白馬岳線、(一)有明大町線、 (二)美麻八坂線、(二)川口大町線、(一)小島信濃木崎(停線)八坂村全域 小谷村内、白馬村内、(一)高瀬川応急対策、(一)小島信濃木崎(停線) (一)親沢川、(一)桶川、(一)農具川、(一)籠川、(一)高瀬川、(一)藤方沢、 (一)谷地川、(一)大樽川、(一)犬川、(一)稲尾沢川、(一)土尻川、(一)鹿沢川 (一)姫川、(一)小島信濃木崎(停線) (国)148号、(一)千国北城線、(一)妻納中土(停線)、(一)中谷川、(一)白馬岳線、(一)川尻小谷糸魚川線、(一)妻納中土(停線) バトロール班 大町建設事務所にて概況説明(高倉査定官) 7/30まで14日間、大町建設事務所へ5名 (一)中谷川、(一)白馬岳線、(橋梁調査) (一)農具川、(一)親沢川、(一)土谷川、(一)姫川、(一)温泉、(一)来馬、(一)下寺、(一)148号(新国界橋)、(一)下寺洞門、(一)平倉洞門、(一)中谷川 長野県・建設省(国)148号(下寺) 小谷村 (一)土谷川、(一)黒川、(一)白馬岳線、(一)菅林署、建設省松本砂防立会、(一)148号 建設事務所・地方事務所(農政、林務)・砂防事務所 改良復旧予定箇所、(一)黒川 (一)横川 8/13まで14日間、大町建設事務所へ5名 千国橋梁、第一姫川橋、第二姫川橋、濁ノ沢 長野県、新潟県、建設省、糸魚川市、小谷村、JR西日本 改良復旧予定箇所、(一)土谷川、(一)中谷川、(一)黒川、(一)農具川 改良復旧予定箇所、(一)姫川、(一)土谷川、(一)中谷川、(一)黒川、(一)農具川 長野県、新潟県、建設省 事前協議箇所(二次査定分) 後藤専門官(災害査定官) 8/31まで14日間、大町建設事務所へ5名 改良復旧事前協議：中谷川
8・9	ホテル信濃路3F、長野県・新潟県、建設省、財砂防地滑り技術センター 一定災下協議(姫川)、中谷川下協議 第一回改良復旧箇所下協議：黒川・中谷川・土谷川
8・17	9/22まで(河川) 1ヶ所、道路 112ヶ所、橋梁 2ヶ所

3 27	河川局防災課協議
3 14	河川局防災課協議
2 28	河川局防災課協議
2 19	河川局防災課協議
2 8	河川局防災課協議
2 29	河川局防災課協議(保留解除)
1 5	河川局防災課協議(保留解除)
1 13	河川局防災課協議(保留解除)
12 5	第五次査定
11 28	河川局防災課協議
11 17	第四次査定
11 9	河川局防災課協議
11 8	河川局防災課協議
10 30	四次査定申請箇所数報告
10 27	河川局防災課協議
10 26	河川局防災課協議
10 18	第三次査定
10 6	河川局防災課協議
10 4	河川局防災課協議
9 29	河川局防災課協議
9 27	三次査定工事番号連絡 三次査定目録見書提出 河川局防災課協議

(田仲査定官、両角査定官、柳沢検査官、金井検査官、白石検査官、加藤事務官、野池事務官)  
(水野立会官、青木立会官、平澤立会官、加藤立会官、前原立会官)

事前協議

- (一)横根沢：小谷村宮本2号、(二)中谷川：小谷村大なで、(三)親沢川：小谷村塩の道・馬越、(四)黒川：小谷村宮ノ下、わらび平上・里見1号、(五)土谷川：小谷村番場、(六)川尻小谷米魚川線：小谷村惣五郎、(七)小島信濃木崎停線：美麻村桂5号、(八)奉納中土(停線)：小谷村大川上・犬川下
- 一定災下協議(姫川)：申請日、10/26
- 第二回改良復旧箇所下協議：黒川・中谷川・土谷川
- (一)土谷川：土谷橋要望下協議
- 改良復旧箇所本要望：黒川・中谷川・土谷川
- 10/20まで(河川) 125ヶ所、遊路5ヶ所、橋梁 1ヶ所
- (高倉査定官、岩井中検査官、五十嵐検査官、高橋(雅)検査官、高橋(洋)検査官、熊倉事務官)
- (豊澤立会官、竹内立会官、丸山立会官、大塚立会官、五十嵐立会官、宇田川立会官)
- (一)中谷川改良復旧助成事業打ち合わせ
- (一)姫川：小谷村湯沢・大綱取水口下・栗馬・姫川温泉、(二)148号：小谷村新国界橋、申請日10/26、中谷川下協議
- (一)姫川：小谷村姫川橋踏切横、(二)中谷川：小谷村中土・戸石・真木、申請日11/8、中谷川下協議
- (四)148号：小谷村新国界橋関連下協議
- (一)姫川：小谷村坪の沢鉄橋下
- 改良事前復旧協議：(一)中谷川
- (一)姫川：小谷村北小谷
- 11/30まで(河川) 22ヶ所、遊路 2ヶ所、橋梁 2ヶ所
- (任田査定官、鈴木査定官、矢花査定官、勝田査定官、明戸事務官)
- (笠井立会官、水野立会官、加藤立会官、金子立会官、竹内立会官)
- 12/7まで、姫川助成事業(高倉査定官)
- (四)148号：小谷村下寺、申請日9/27
- (一)黒川：小谷村わらび平、(二)土谷川：小谷村番場、(三)川尻小谷米魚川線：小谷村惣五郎、申請日10/27
- (四)148号：小谷村新国界橋、申請日12/6
- (一)姫川：小谷村姫川温泉・湯原・栗馬・姫川橋踏切横、申請日12/6、(二)中谷川：小谷村真木、(三)姫川：小谷村北小谷
- (一)奉納中土(停線)：小谷村大川下
- (一)406号：白馬村藤平
- (一)中谷川：小谷村大なで、(二)148号：小谷村下寺、(三)川尻小谷米魚川線：小谷村惣五郎、(四)稲尾沢川：大町市木崎
- (一)金鹿川：八坂村中学下、(二)谷地川：白馬村反田、(三)148号：小谷村藤沢橋(主大町麻績インター戸倉線)
- 八坂村大滝、(一)川尻小谷米魚川線：小谷村川尻
- (一)姫川：小谷村坪の沢鉄橋下・湯原・姫川橋踏切横、(二)親沢川：小谷村馬越、(三)土沢川：小谷村栗馬、(四)中谷川：小谷村熱湯、(五)白馬岳線：白馬村下北沢橋、(六)小島信濃木崎(停線)：大町市水邊下



## 平成7年7月11日～12日にかけての梅雨前線豪雨 災害調査班編成表

### 7月12日(水) 災害調査表

路線名	区 域	担 当 者
(国) 148号	大町市～小谷村(月岡橋)	上地補佐、中沢補佐、清水技師、池田(元)技師
(国) 148号	小谷村(月岡橋)～新潟県境	久保田補佐、矢口(大)技師、池田(雅)技師、村松技師、岡本技師
(一) 千国北城線	全線	上地補佐、中沢補佐、清水技師、池田(元)技師
(一) 川尻小谷系魚川線	全線	久保田補佐、矢口(大)技師、村松技師、岡本技師
(一) 奉納中土(停)線	全線	久保田補佐、矢口(大)技師、池田(雅)技師、村松技師、岡本技師
(国) 406号	全線	山崎補佐、中平主査、桐原技師
(主) 長野大町線	青具～千見	山崎補佐、中平主査、桐原技師
(主) 長野大町線	青具～三日町	武居主査、忠地技師
(主) 白馬美麻線	峠～青具	山崎補佐、中平主査、桐原技師
(主) 白馬美麻線	神城～峠	山崎補佐、中平主査、桐原技師
(一) 白馬岳線	全線	降幡主任、深尾技師
(一) 白馬岳大町線	全線	田口主査、佐野技師
(一) 槍ヶ岳線	全線	矢口(泰)技師、上條技師
(主) 扇沢大町線	全線	小宮山補佐、太田技師
(一) 有明大町線	高瀬川右岸	玉井課長、高野技師、永井技師

### 7月13日(木) 災害調査表

路線名	区 域	担 当 者
(一) 千国北城線	全線	久保田補佐、太田技師、岡本技師
(国) 148号	白馬・小谷村界～小谷村(月岡橋)	
(国) 148号	小谷村(月岡橋)～新潟県境	小宮山補佐、村松技師、矢口(大)技師
(一) 奉納中土(停)線	全線	藤牧係長、矢口(泰)技師、永井技師
(一) 川尻小谷系魚川線	全線	山崎補佐、池田(雅)技師、永井技師
(国) 148号	大町市・白馬村	武居主査、桐原技師、池田(元)技師
(主) 長野大町線	全線	
(一) 青具築場(停)線	全線	中沢補佐、深尾技師、忠地技師
(国) 406号	全線	
(一) 白馬岳線	全線	玉井課長、高野技師、佐野技師
(主) 白馬美麻線	美麻村	
(一) 有明大町線、美麻八坂線	全線	
川口大町線、小島信濃木崎(停)線	全線	
八坂村	全域	中平主査、降幡主任、上條技師
(国) 148号	奉納中土交差点～新潟県境	上地補佐、斎藤主査、高山技師

### 7月14日(金) 災害調査表

路線名	区 域	担 当 者
小谷村役場	事務所とパトロール班との連絡調整	山崎補佐、村松技師、池田(雅)技師、岡本技師、太田技師、矢口(泰)技師
小谷村村内	全域パトロール	山崎補佐、村松技師、池田(雅)技師、岡本技師、太田技師、矢口(泰)技師
白馬村役場	事務所とパトロール班との連絡調整	中沢補佐、深尾技師、忠地技師、池田(元)技師
白馬村村内	全域パトロール	中沢補佐、深尾技師、忠地技師、池田(元)技師
高瀬川応急対応	全川	降幡主任、佐野技師
美麻村村内	全線	中平主査、高野技師、桐原技師
(一) 小島信濃木崎(停)線	全線	



# 災害調査班編成表

7月15日(土) 災害調査表

路 線 名	区 域	担 当 者
(一) 親沢川 (一) 楠川	全 川 全 川	中平主査、太田技師 岡本技師、池田(雅)技師
道路関係対応	全道路対象	小宮山補佐、矢口(大)技師、村松技師
(一) 農具川、(一) 鹿島川 (一) 籬川、(一) 高瀬川(上流)	全 川 全 川	藤牧係長、矢口(泰)技師、永井技師
(一) 峰方沢川 (一) 谷地川	全 川 全 川	武居主査、池田(元)技師 忠地技師、桐原技師
(一) 大樽川 (一) 犬川 (一) 稲尾沢川	全 川 全 川 全 川	佐野技師、深尾技師 中澤補佐、高野技師
(一) 金熊川 (一) 土尻川 (一) 藤沢川	全 川 全 川 全 川	山崎補佐、降幡主任 上條技師、清水技師

7月16日(日) 災害調査表

路 線 名	区 域	担 当 者
(一) 姫川	横川合流～蒲原温泉	久保田補佐、村松技師、太田技師
(一) 姫川	蒲原温泉～小谷村(小谷橋)	藤牧係長、岡本技師、池田(雅)技師、矢口(泰)技師
(一) 姫川	小谷村(小谷橋)～小谷村(中央橋)	山崎補佐、高野技師、忠地技師、矢口(大)技師
(一) 姫川	小谷村(中央橋)～小谷白馬村境	中平主査、深尾技師、池田(元)技師、永井技師
(一) 姫川	小谷白馬村境～姫川源流	降幡主任、佐野技師、桐原技師、上條技師
(一) 小島信濃木崎(停)線	美麻村新田～郡境	山崎課長、中沢補佐、武居主査

7月17日(月) 災害調査表

路 線 名	区 域	担 当 者
(国) 148号 (一) 千国北城線 (一) 奉納中土(停)線 (一) 中谷川	全 線 全 線 全 線 全 川	藤牧係長、村松技師、太田技師、岡本技師 池田(雅)技師 応援者：南主査、久保田主査、向山主任 下平主任、杉山主任
(一) 白馬岳線 (AM) (一) 川尻小谷糸魚川線 (一) 奉納中土(停)線 パトロール班	橋梁調査 全 線 全 線	中沢補佐、武居主査、深尾技師 小宮山補佐、矢口(泰)技師 赤沼主任
(国) 406号(PM) (主) 長野大町線 (一) 美麻八坂線	全 線 全 線 全 線	武居主査、深尾技師、忠地技師

7月18日(火) 災害調査表

路 線 名	区 域	担 当 者
災害査定官緊急調査	管内全域	山崎課長、小宮山補佐、久保田補佐、仁科指導員、 忠地技師、池田(雅)技師、岡本技師
(一) 中谷川	姫川合流地点～小谷村戸石	藤牧係長、向山主任、下平主任
(一) 中谷川	小谷村戸石～小谷村小谷温泉	太田技師、南主査、久保田主査、杉山主任
(一) 白馬岳線	橋梁調査 パトロール	中沢補佐、武居主査、深尾技師
(国) 148号	小谷村下寺工法協議 (長野県庁)	八木沢補佐 村松技師



## 平成7年7月11日～12日にかけての梅雨前線豪雨 災害調査班編成表

### 7月19日(水) 災害調査表

路線名	区 域	担 当 者
(一) 土谷川 他	全川	藤牧係長、向山主任、岡本技師
(一) 黒川 他	全川	降幡主任、池田技師、南主査、久保田主査、杉山主任
(一) 白馬岳線	営林署、松本砂防現地立会	武居主査、深尾技師
(国) 148号	全線	中沢補佐、村松技師、忠地技師

### 7月25日(火) 災害調査表

路線名	区 域	担 当 者
河川改良復旧予定箇所	全域	河川課：飯森主任 山崎課長、久保田補佐
(一) 黒川 他	全川	村松技師、岡本技師、池田(雅)技師、南主査 久保田主査、杉山主任

### 7月26日(水) 災害調査表

路線名	区 域	担 当 者
(一) 横川	全域	山崎課長、藤牧係長、村松技師、池田(雅)技師 向山主任、下平主任



# 災害応援体制表

## 平成7年7月11日～12日にかけての、 梅雨前線豪雨災害に伴う応援態勢。

**第一次  
派遣先  
大町建設事務所**

1. 派遣期間 平成7年7月17日(月)～平成7年7月30日(日)まで 14日間

2. 派遣者

所 属	課 ・ 係 名	職 名	氏 名
伊那建設事務所	建設課工事第二係	主 任	向山 英樹
飯田建設事務所	建設課工事第二係	主 任	下平 秀夫
木曾建設事務所	建設課工事係	主 査	南 久雄
豊科建設事務所	公園下水道課公園整備係	主 査	久保田 幸雄
更埴建設事務所	管理計画課関連事業係	主 任	杉山 菊男

**第三次  
派遣先  
大町建設事務所**

1. 派遣期間 平成7年7月31日(月)～平成7年8月13日(日)まで 14日間

2. 派遣者

所 属	課 ・ 係 名	職 名	氏 名
伊那建設事務所	建設課工事第二係	主 査	四元 康德
飯田建設事務所	管理計画課計画調査係	技 師	竹内 浩平
木曾建設事務所	建設課工事係	主 査	三沢 登
豊科建設事務所	管理計画課計画調査係	主 任	榛葉 雄次
更埴建設事務所	管理計画課維持係	主 査	染野 勝

**第四次  
派遣先  
大町建設事務所**

1. 派遣期間 平成7年8月18日(金)～平成7年8月31日(木)まで 14日間

2. 派遣者

所 属	課 ・ 係 名	職 名	氏 名
伊那建設事務所	管理計画課維持係	技 師	竹村 正
飯田建設事務所	建設課工事第一係	技 師	篠之井 康夫
木曾建設事務所	建設課設計第一係	主 査	上垣外 義権
豊科建設事務所	管理計画課計画調査係	技 師	平林 茂
更埴建設事務所	建設課設計係	主 任	高橋 智嗣

平成7年7月11日～12日にかけての梅雨前線豪雨  
災害査定概要

第2次 災害査定概要 (大町建設事務所管内)

査定官 立会官	査定官	田仲査定官 水野立会官	第7班 両角査定官 青木立会官	第8班 柳沢査定官 平澤立会官	第9班 金井査定官 加藤立会官	第10班 白石検査官 前原立会官				
県随行者	(河川課) (河川課)	笠井係長 飯森主任	(道建課) (下水課)	田下主任 土屋技師	(道建課) (河川課)	安藤係長 永井主任	(砂防護) (道建課)	原主査 飯田主事	(河開課) (道建課)	市岡主任 栗林技師
検査日	9月21日(月)～22日(金)		9月19日(月)～22日(金)		9月18日(月)～22日(金)		9月18日(月)～22日(金)		9月18日(月)～22日(金)	
県	検査件数 (箇所)	河川 0 道路 3 橋梁 0 計 3	河川 0 道路 0 橋梁 0 計 0	河川 1 道路 56 橋梁 2 計 59	河川 0 道路 45 橋梁 0 計 45	河川 0 道路 0 橋梁 0 計 0	河川 0 道路 8 橋梁 0 計 8	河川 0 道路 0 橋梁 0 計 0	河川 67,972 道路 0 橋梁 0 計 67,972	河川 0 道路 0 橋梁 0 計 0
工事	申請金額 (千円)	河川 0 道路 431,159 橋梁 0 計 431,159	河川 0 道路 0 橋梁 0 計 0	河川 3,782 道路 752,463 橋梁 46,368 計 802,613	河川 0 道路 552,063 橋梁 0 計 552,063	河川 0 道路 0 橋梁 0 計 0	河川 0 道路 67,972 橋梁 0 計 67,972	河川 0 道路 0 橋梁 0 計 0	河川 0 道路 67,972 橋梁 0 計 67,972	河川 0 道路 0 橋梁 0 計 0
市	検査件数 (箇所)	河川 1 道路 1 橋梁 0 計 2	河川 5 道路 32 橋梁 5 計 42	河川 0 道路 9 橋梁 1 計 10	河川 1 道路 26 橋梁 1 計 28	河川 0 道路 0 橋梁 0 計 0	河川 4 道路 16 橋梁 1 計 21	河川 0 道路 0 橋梁 0 計 0	河川 0 道路 0 橋梁 0 計 0	河川 0 道路 0 橋梁 0 計 0
町	申請金額 (千円)	河川 0 道路 128,471 橋梁 0 計 128,471	河川 48,523 道路 259,378 橋梁 29,709 計 337,610	河川 0 道路 54,266 橋梁 5,303 計 59,569	河川 1,783 道路 188,712 橋梁 3,404 計 193,899	河川 0 道路 0 橋梁 0 計 0	河川 0 道路 0 橋梁 0 計 0	河川 0 道路 0 橋梁 0 計 0	河川 0 道路 0 橋梁 0 計 0	河川 0 道路 0 橋梁 0 計 0
村	申請金額 (千円)	河川 0 道路 128,471 橋梁 0 計 128,471	河川 48,523 道路 259,378 橋梁 29,709 計 337,610	河川 0 道路 54,266 橋梁 5,303 計 59,569	河川 1,783 道路 188,712 橋梁 3,404 計 193,899	河川 0 道路 0 橋梁 0 計 0	河川 0 道路 0 橋梁 0 計 0	河川 0 道路 0 橋梁 0 計 0	河川 0 道路 0 橋梁 0 計 0	河川 0 道路 0 橋梁 0 計 0
工事	申請金額 (千円)	河川 0 道路 128,471 橋梁 0 計 128,471	河川 48,523 道路 259,378 橋梁 29,709 計 337,610	河川 0 道路 54,266 橋梁 5,303 計 59,569	河川 1,783 道路 188,712 橋梁 3,404 計 193,899	河川 0 道路 0 橋梁 0 計 0	河川 0 道路 0 橋梁 0 計 0	河川 0 道路 0 橋梁 0 計 0	河川 0 道路 0 橋梁 0 計 0	河川 0 道路 0 橋梁 0 計 0

査定官 立会官	事務班	加藤事務官 野池事務官
県随行者	(砂防護) (河川課)	駒村補佐 若狹主任
検査日	10月19日(月)～20日(金)	
県	検査件数 (箇所)	申請箇所合計 (計) 115
工事	申請金額 (千円)	申請金額合計 (千円) 1,853,807
市	検査件数 (箇所)	申請箇所合計 (計) 103
町	申請金額 (千円)	申請金額合計 (千円) 1,074,441
村		
工事		

第3次 災害査定概要 (大町建設事務所管内)

査定官 立会官	査定官	高倉査定官 菅澤立会官	第7班 岩井中査定官 竹内・水野立会官	第8班 五十嵐査定官 大塚立会官	第9班 高橋(強)査定官 五十嵐立会官	第10班 高橋(洋)査定官 宇田川立会官				
県随行者	(河川課) (河川課)	田中補佐 中島技師	(監理課) (監理課)	西沢指導員 小須田主任	(道建課) (砂防護)	石井主査 片桐主任	(下水課) (河川課)	丸山主任 刈間主事	(河川課) (道建課)	青木主査 萩原主任
検査日	10月16日(月)～20日(金)		10月16日(月)～20日(金)		10月16日(月)～20日(金)		10月16日(月)～20日(金)		10月16日(月)～20日(金)	
県	検査件数 (箇所)	河川 20 道路 4 橋梁 0 計 24	河川 66 道路 1 橋梁 1 計 68	河川 36 道路 0 橋梁 0 計 36	河川 0 道路 0 橋梁 0 計 0	河川 0 道路 0 橋梁 0 計 0	河川 0 道路 0 橋梁 0 計 0	河川 0 道路 0 橋梁 0 計 0	河川 0 道路 0 橋梁 0 計 0	河川 0 道路 0 橋梁 0 計 0
工事	申請金額 (千円)	河川 2,551,100 道路 445,473 橋梁 0 計 2,996,573	河川 1,515,023 道路 33,823 橋梁 5,684 計 1,554,630	河川 423,801 道路 0 橋梁 0 計 423,801	河川 0 道路 0 橋梁 0 計 0	河川 0 道路 0 橋梁 0 計 0	河川 0 道路 0 橋梁 0 計 0	河川 0 道路 0 橋梁 0 計 0	河川 0 道路 0 橋梁 0 計 0	河川 0 道路 0 橋梁 0 計 0
市	検査件数 (箇所)	河川 0 道路 4 橋梁 1 計 5	河川 0 道路 0 橋梁 0 計 0	河川 3 道路 30 橋梁 0 計 33	河川 20 道路 48 橋梁 0 計 68	河川 0 道路 0 橋梁 0 計 0	河川 0 道路 0 橋梁 0 計 0	河川 0 道路 0 橋梁 0 計 0	河川 0 道路 0 橋梁 0 計 0	河川 0 道路 0 橋梁 0 計 0
町	申請金額 (千円)	河川 0 道路 253,358 橋梁 24,408 計 277,766	河川 0 道路 0 橋梁 0 計 0	河川 9,339 道路 136,048 橋梁 0 計 145,387	河川 0 道路 0 橋梁 0 計 0	河川 283,371 道路 499,984 橋梁 0 計 783,355	河川 0 道路 0 橋梁 0 計 0	河川 0 道路 0 橋梁 0 計 0	河川 0 道路 0 橋梁 0 計 0	河川 0 道路 0 橋梁 0 計 0
村	申請金額 (千円)	河川 0 道路 253,358 橋梁 24,408 計 277,766	河川 0 道路 0 橋梁 0 計 0	河川 9,339 道路 136,048 橋梁 0 計 145,387	河川 0 道路 0 橋梁 0 計 0	河川 283,371 道路 499,984 橋梁 0 計 783,355	河川 0 道路 0 橋梁 0 計 0	河川 0 道路 0 橋梁 0 計 0	河川 0 道路 0 橋梁 0 計 0	河川 0 道路 0 橋梁 0 計 0
工事	申請金額 (千円)	河川 0 道路 253,358 橋梁 24,408 計 277,766	河川 0 道路 0 橋梁 0 計 0	河川 9,339 道路 136,048 橋梁 0 計 145,387	河川 0 道路 0 橋梁 0 計 0	河川 283,371 道路 499,984 橋梁 0 計 783,355	河川 0 道路 0 橋梁 0 計 0	河川 0 道路 0 橋梁 0 計 0	河川 0 道路 0 橋梁 0 計 0	河川 0 道路 0 橋梁 0 計 0

査定官 立会官	第11班 両角検査官 平澤立会官	事務班	熊倉事務官	
県随行者	(河川課) (監理課)	湯沢主任 斉藤主事	(河川課) (河川課)	若狹主任 白倉主事
検査日	10月19日(月)～20日(金)		10月16日(月)～20日(金)	
県	検査件数 (箇所)	河川 3 道路 0 橋梁 0 計 3	申請箇所合計 (計) 131	
工事	申請金額 (千円)	河川 355,464 道路 0 橋梁 0 計 355,464	申請金額合計 (千円) 5,330,468	
市	検査件数 (箇所)	河川 0 道路 15 橋梁 0 計 15	申請箇所合計 (計) 190	
町	申請金額 (千円)	河川 0 道路 78,652 橋梁 0 計 78,652	申請金額合計 (千円) 1,828,513	
村	申請金額 (千円)	河川 0 道路 78,652 橋梁 0 計 78,652		
工事	申請金額 (千円)	河川 0 道路 78,652 橋梁 0 計 78,652		

#### 第4次 災害査定概要 (大町建設事務所管内)

査定官 立会官	査定 第1班	任田査定官 笹井立会官	査定 第2班	鈴木査定官 水野立会官	第5班	矢花検査官 加藤・金子立会官	第6班	勝田検査官 竹内立会官	事務班	明戸事務官
県随行	(河川課) (河川課)	笹井係長 野崎技師	(河川課) (河川課)	青木主査 原田技師	(道建課) (河開課)	木下主任 林技師	(砂防課) (部計課)	佐藤係長 水口技師	(河川課) (河川課)	藤岡補佐 細實主事
検査日	11月26日(火)～12月1日(金)		11月27日(火)～12月1日(金)		11月27日(火)～12月1日(金)		11月27日(火)～12月1日(金)		11月27日(火)～12月1日(金)	
県	検査件数 (箇所)	河川 道路 橋梁 計	河川 道路 橋梁 計	河川 道路 橋梁 計	河川 道路 橋梁 計	河川 道路 橋梁 計	河川 道路 橋梁 計	河川 道路 橋梁 計		
	申請金額 (千円)	河川 道路 橋梁 計	河川 道路 橋梁 計	河川 道路 橋梁 計	河川 道路 橋梁 計	河川 道路 橋梁 計	河川 道路 橋梁 計	河川 道路 橋梁 計		
	検査件数 (箇所)	河川 道路 橋梁 計	河川 道路 橋梁 計	河川 道路 橋梁 計	河川 道路 橋梁 計	河川 道路 橋梁 計	河川 道路 橋梁 計	河川 道路 橋梁 計		
	申請金額 (千円)	河川 道路 橋梁 計	河川 道路 橋梁 計	河川 道路 橋梁 計	河川 道路 橋梁 計	河川 道路 橋梁 計	河川 道路 橋梁 計	河川 道路 橋梁 計		
市	検査件数 (箇所)	河川 道路 橋梁 計	河川 道路 橋梁 計	河川 道路 橋梁 計	河川 道路 橋梁 計	河川 道路 橋梁 計	河川 道路 橋梁 計	河川 道路 橋梁 計		
	申請金額 (千円)	河川 道路 橋梁 計	河川 道路 橋梁 計	河川 道路 橋梁 計	河川 道路 橋梁 計	河川 道路 橋梁 計	河川 道路 橋梁 計	河川 道路 橋梁 計		
	検査件数 (箇所)	河川 道路 橋梁 計	河川 道路 橋梁 計	河川 道路 橋梁 計	河川 道路 橋梁 計	河川 道路 橋梁 計	河川 道路 橋梁 計	河川 道路 橋梁 計		
	申請金額 (千円)	河川 道路 橋梁 計	河川 道路 橋梁 計	河川 道路 橋梁 計	河川 道路 橋梁 計	河川 道路 橋梁 計	河川 道路 橋梁 計	河川 道路 橋梁 計		
村	検査件数 (箇所)	河川 道路 橋梁 計	河川 道路 橋梁 計	河川 道路 橋梁 計	河川 道路 橋梁 計	河川 道路 橋梁 計	河川 道路 橋梁 計	河川 道路 橋梁 計		
	申請金額 (千円)	河川 道路 橋梁 計	河川 道路 橋梁 計	河川 道路 橋梁 計	河川 道路 橋梁 計	河川 道路 橋梁 計	河川 道路 橋梁 計	河川 道路 橋梁 計		
	検査件数 (箇所)	河川 道路 橋梁 計	河川 道路 橋梁 計	河川 道路 橋梁 計	河川 道路 橋梁 計	河川 道路 橋梁 計	河川 道路 橋梁 計	河川 道路 橋梁 計		
	申請金額 (千円)	河川 道路 橋梁 計	河川 道路 橋梁 計	河川 道路 橋梁 計	河川 道路 橋梁 計	河川 道路 橋梁 計	河川 道路 橋梁 計	河川 道路 橋梁 計		

査定官 立会官	県随行	
検査日		
県	検査件数 (箇所)	申請箇所合計 (計) 26
	申請金額 (千円)	申請金額合計 (千円) 15,439,820
市	検査件数 (箇所)	申請箇所合計 (計) 55
	申請金額 (千円)	申請金額合計 (千円) 1,476,330
村	検査件数 (箇所)	
	申請金額 (千円)	

#### 第5次 災害査定概要 (大町建設事務所管内)

査定官 立会官	査定官 第1班	高倉査定官	
県随行	(河川課) (河川課)		
検査日	12月6日(水)～12月8日(金)		
県	検査件数 (箇所)	河川 道路 橋梁 計	申請箇所合計 (件) 1
	申請金額 (千円)	河川 道路 橋梁 計	申請金額合計 (千円) 5,044,858
	検査件数 (箇所)	河川 道路 橋梁 計	申請箇所合計 (件) 0
	申請金額 (千円)	河川 道路 橋梁 計	申請金額合計 (千円) 0

2次、3次、4次、5次 合計	
県	申請箇所合計 (件) 273
市	申請金額合計 (千円) 27,668,953
村	申請箇所合計 (件) 348
工事	申請金額合計 (千円) 4,379,284

平成7年7月11日～12日にかけての梅雨前線豪雨  
単災復旧


一級河川 姫川 白馬村大出下



一級河川 姫川 白馬村大出上



一級河川 姫川 白馬村吊橋下



一級河川 姫川  
白馬村大出



一級河川 姫川 白馬村飯田



一級河川 姫川 白馬村切草連



平成7年7月11日～12日にかけての梅雨前線豪雨  
単災復旧

一級河川 姫川 白馬村ダム下



一級河川 姫川 白馬村通



一級河川 姫川 小谷村下水処理場上





一級河川 姫川 小谷村下水処理場下



一級河川 姫川 小谷村柵池大橋下



一級河川 姫川 小谷村川上橋下



平成7年7月11日～12日にかけての梅雨前線豪雨  
単災復旧

一級河川 姫川 小谷村坪の沢鉄橋下



一級河川 姫川 小谷村千国

