1:25,000 地形図　NJ-54-35-8-1
さぶりゅうやま　（高田８号-１）

佐武流山

この地図は国土地理院長の承認を得て、国院発行の2万5千分1地形図及び
2万5千分1旧版地図を複製したものである。（承認番号 平16関複、 第525号）

5538-15

苗場山

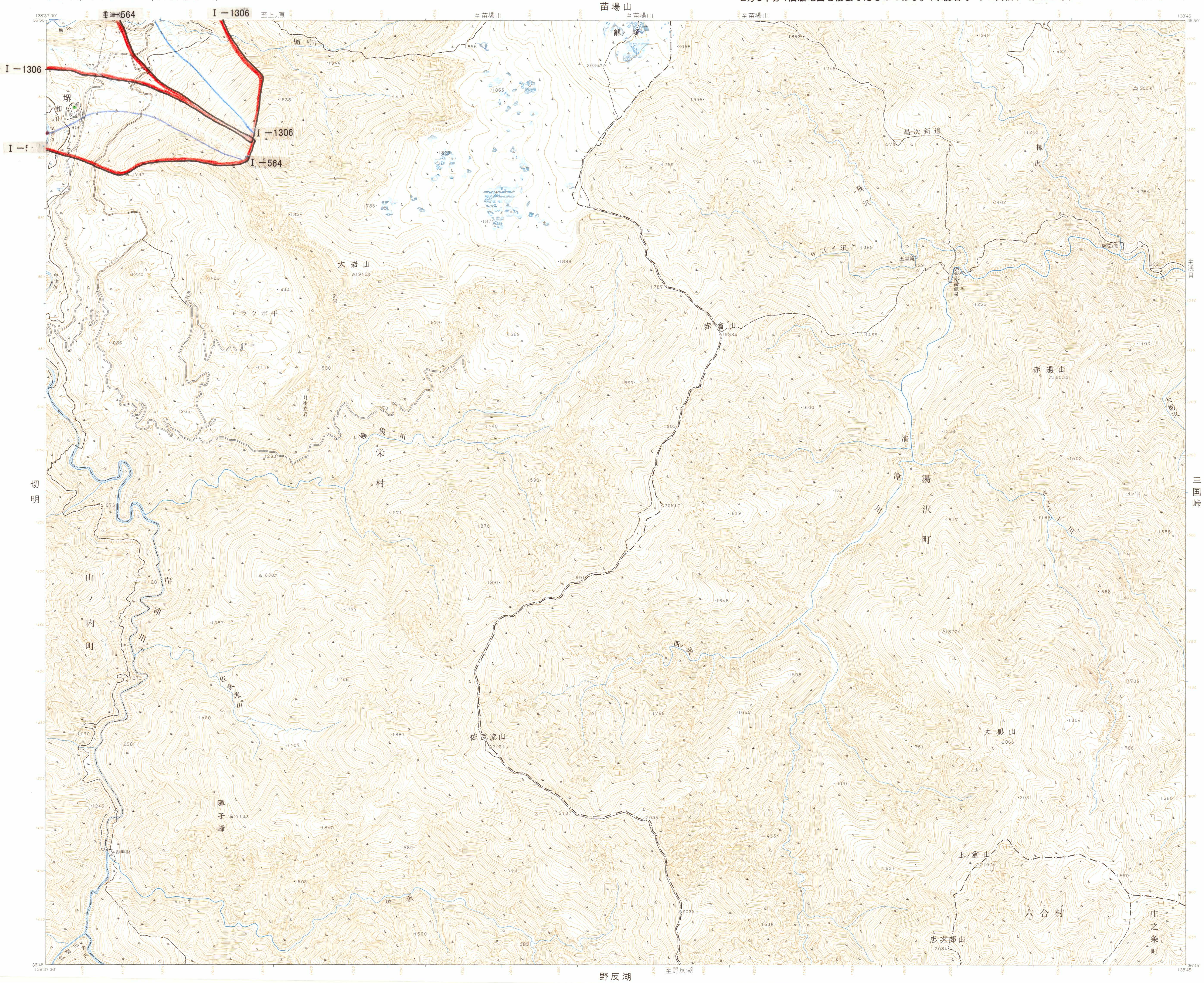

野反湖

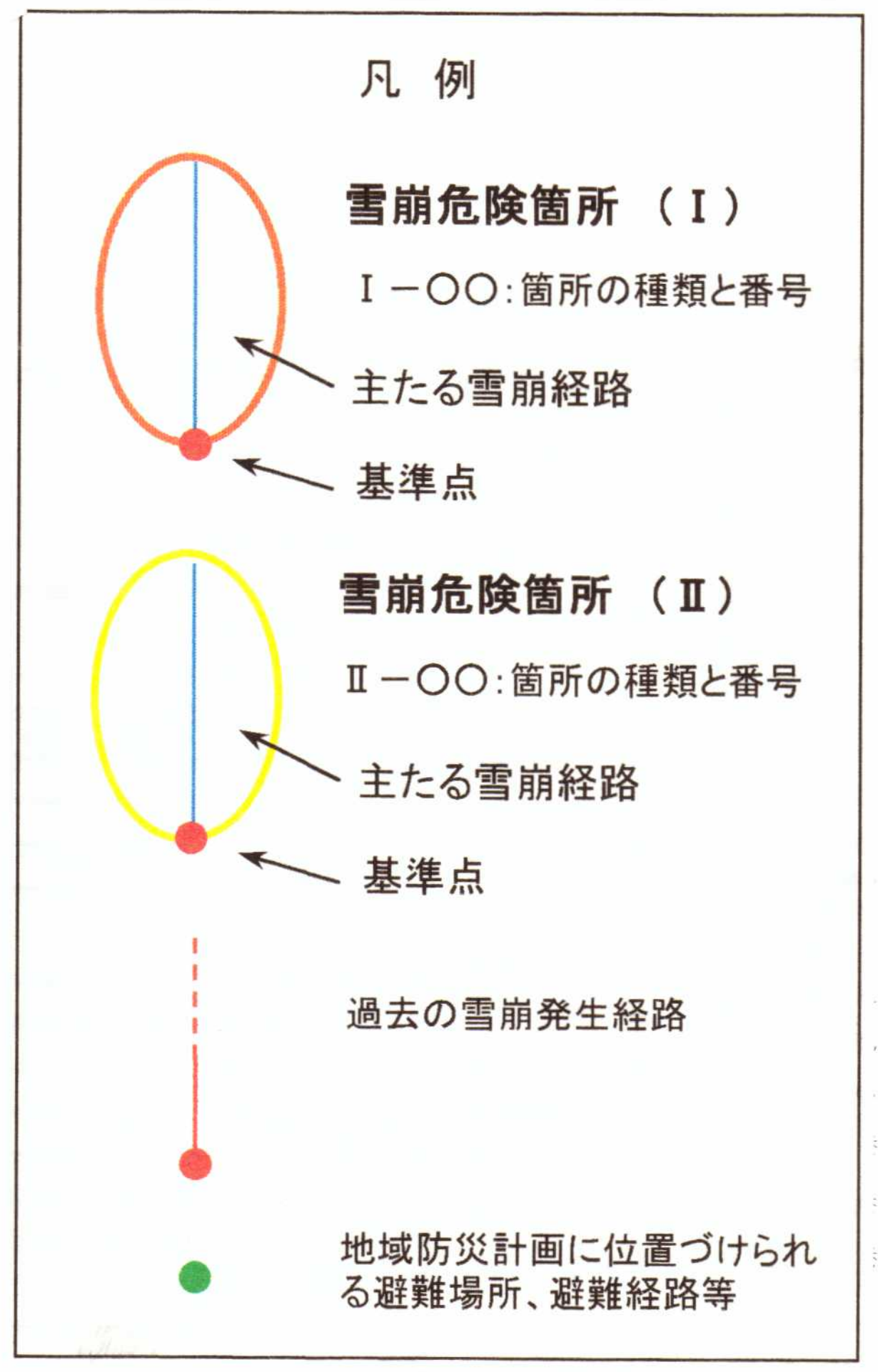

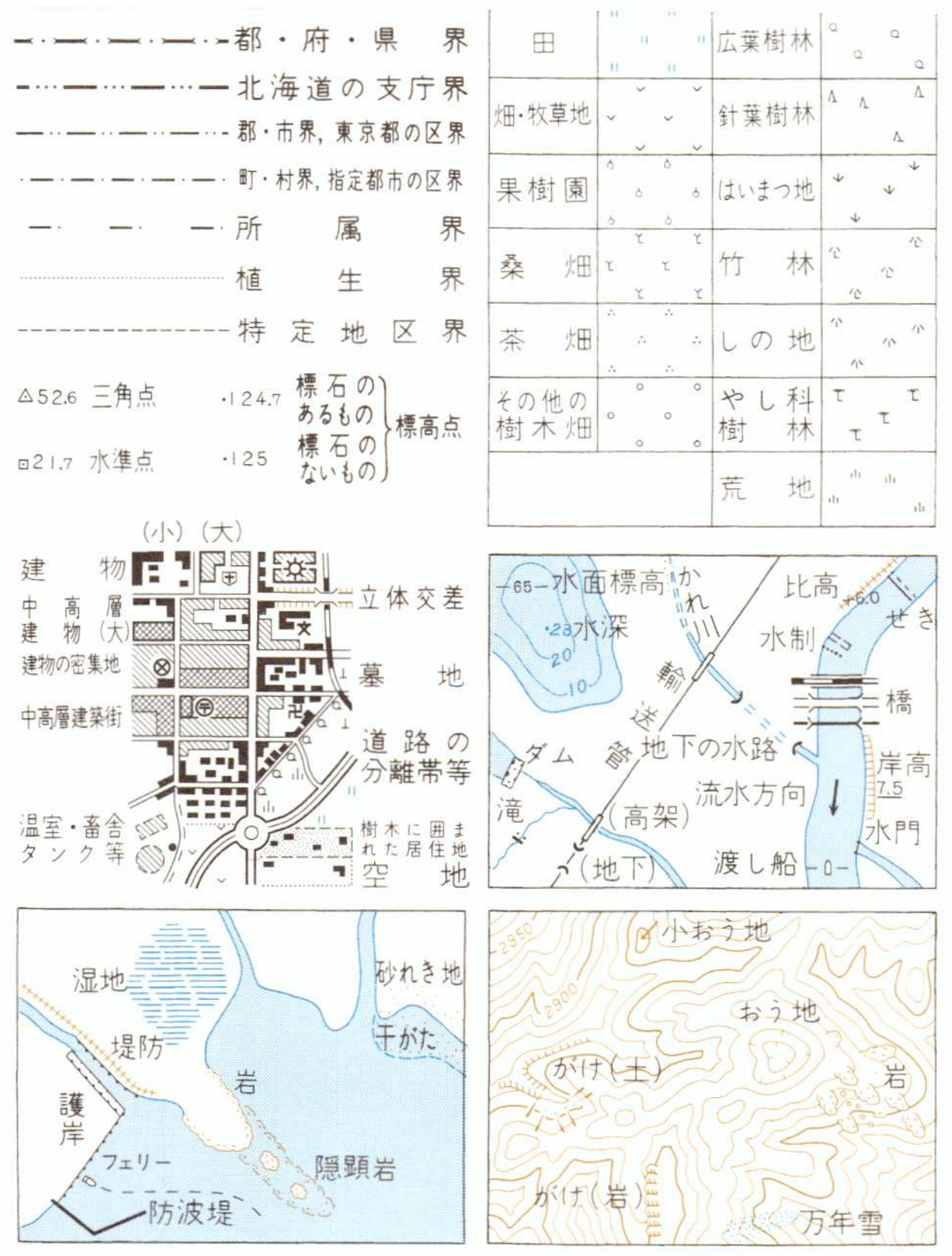

1. 投影はユニバーサル横メルカトル図法、座標帯は第54帯、中央子午線は東経141°
2. 右上の数字は地域メッシュコード
3. 図郭に付した短線は黒が経緯度差1分ごとの目盛、青（経緯度目盛と重複する場合は黒）が基準地域メッシュの目盛
4. 高さの基準は東京湾の平均海面、等高線の間隔は10メートル
5. 磁針方位は西偏約 7°30′
6. 図式は昭和61年1:25,000 地形図図式

行政区画

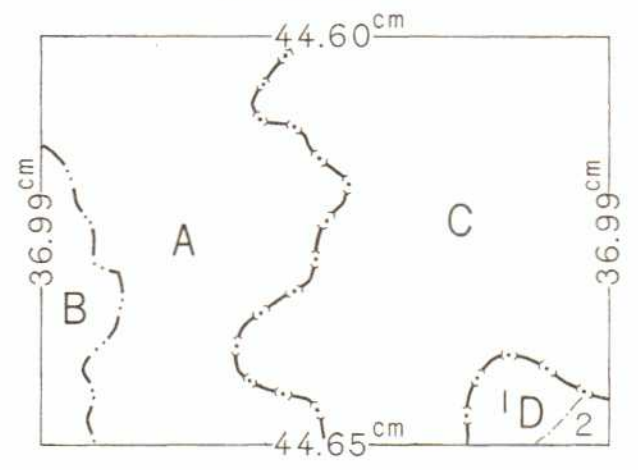

索引図

鳥甲山	苗場山	土 樽
切 明		三国峠
岩菅山	野反湖	四 万

長野県
- A. 下水内郡　栄村
- B. 下高井郡　山ノ内町

新潟県
- C. 南魚沼郡　湯沢町

群馬県
- D. 吾妻郡　1. 六合村　2. 中之条町

昭和47年測量
平成８年修正測量
1. 使用した空中写真は平成７年10月撮影
2. 現地調査は平成８年10月実施

15

1:25,000 佐武流山

著作権所有兼発行者　国土地理院
許可なく複製を禁ずる
平成９年８月１日発行（３色刷）　2刷