

長野県民有林の現況

令和3年9月

長野県林務部

目 次

利用者のために	1
1 対象とする森林	1
2 調査時点	1
3 用語の解説	1
4 制限林の略称	3
5 利用上の注意	3
森林計画区図	5
グラフでみる民有林	6
民有林の地域振興局管内別樹種別面積割合	7
第1表 国有林民有林別・所有形態別・森林面積及び蓄積	8
第2表 地域振興局別・国有林民有林別・森林面積及び蓄積	9
第3表 地域振興局別・国有林民有林別・資源表	10
第4表 地域振興局別・資源構成表	12
第5表 地域振興局別・人工林天然林別・資源構成表	23
第6表 地域振興局別・所有規模別・所有形態別・資源表	45
第7表 市町村別・国有林民有林別・森林面積及び蓄積	56
第8表 市町村別・所有形態別・資源表	60
第9表 市町村別・制限林の種類別・面積表	82
第10-1表 市町村別・公益的機能別・資源表	86
第10-2表 市町村別・施業種別・資源表	97
第11表 市町村別・資源構成表（別紙参照）	109
参 考	
森林計画区の特性	
1 地域の特性	186
2 林業の特性	187
3 樹種別森林面積及び蓄積	191
4 国有林樹種別齢級別面積蓄積	192
資料一覧	195

(別紙)

第11表 市町村別・資源構成表

		目			次
佐久	頁	南信州	頁	北アルプス	頁
小諸市	109	飯田市	138	大町市	166
佐久市	110	松川町	139	池田町	167
小海町	111	高森町	140	松川村	168
佐久穂町	112	阿南町	141	白馬村	169
川上村	113	阿智村	142	小谷村	170
南牧村	114	平谷村	143		
南相木村	115	根羽村	144	長野	頁
北相木村	116	下條村	145	長野市	171
軽井沢町	117	売木村	146	須坂市	172
御代田町	118	天龍村	147	千曲市	173
立科町	119	泰阜村	148	坂城町	174
		喬木村	149	小布施町	175
上田	頁	豊丘村	150	高山村	176
上田市	120	大鹿村	151	信濃町	177
東御市	121			飯綱町	178
長和町	122	木曾	頁	小川村	179
青木村	123	上松町	152		
		南木曾町	153	北信	頁
諏訪	頁	木曾町	154	中野市	180
岡谷市	124	木祖村	155	飯山市	181
諏訪市	125	王滝村	156	山ノ内町	182
茅野市	126	大桑村	157	木島平村	183
下諏訪町	127			野沢温泉村	184
富士見町	128	松本	頁	栄村	185
原村	129	松本市	158		
		塩尻市	159		
上伊那	頁	安曇野市	160		
伊那市	130	麻績村	161		
駒ヶ根市	131	生坂村	162		
辰野町	132	山形村	163		
箕輪町	133	朝日村	164		
飯島町	134	筑北村	165		
南箕輪村	135				
中川村	136				
宮田村	137				

利用者のために

1 対象とする森林

長野県内における森林を対象とし、詳細は次の表のとおりです。

民有林	森林法第5条の規定による「地域森林計画」の対象となる森林（森林法第2条の規定による森林の定義と異なります）
林野庁所管の国有林	森林法第7条の2の規定による「国有林の地域別の森林計画」の対象となる森林
その他の国有林	林野庁以外の省庁が所管する国有林(2020年農林業センサスの現況森林面積による)

2 調査時点

令和3年9月1日現在の数値としています。

3 用語の解説

公有林	地方自治体が所管する森林、ここでは県有林、その他の県有林、市町村有林、財産区有林を含む
県営林(第1表)	都道府県が所管する森林、ここでは長野県林務部が管理している森林
県有林(第1表)	上記県営林のうち、県が所有している森林
一般県行造林	所有者と県が分収林契約を締結し、県が造林事業を行った森林
特殊林県行造林	土地所有者、費用負担者、県の三者が分収林契約を締結し、県が造林事業を行った森林
その他の県有林	長野県林務部以外が管理する県所有の森林
市町村有林	市町村が所管している森林、一部事務組合（財産区を除く）所管の森林及び市町村が造林主体の分収林
財産区有林	地方公共団体としての財産区が所管する森林
県有林 (第6表, 付表3)	県が所管している森林
私有林	公有林以外の民有林
集落有林	特定の市町村の特定の集落が入会、慣行等によって共有しているもので、権利関係が未整備な森林

会社有林	会社、商社等が所管する森林
社寺有林	神社、仏閣等が所管する森林
団体有林	法人団体及び任意団体が所管する森林のうち会社有林及び社寺有林を除いた森林 (公益社団法人長野県林業公社、国立研究開発法人森林研究・整備機構森林整備センター及び元国立大学等その他の独立行政法人を含む)
共有林	個人の持分を譲渡することにより、ただちに個人有に移行することができる共有形態の森林
個人有林	上記以外の単一所有者が所管する森林
森林計画区	地域森林計画の樹立単位で、長野県は以下の5計画区からなる 千曲川下流・・・長野市、須坂市、中野市、飯山市、千曲市、埴科郡、上高井郡、 下高井郡、上水内郡、下水内郡 中部山岳・・・松本市、塩尻市、大町市、安曇野市、東筑摩郡、北安曇郡 千曲川上流・・・上田市、小諸市、佐久市、東御市、南佐久郡、北佐久郡、小県郡 伊那谷・・・岡谷市、飯田市、諏訪市、伊那市、駒ヶ根市、茅野市、諏訪郡、 上伊那郡、下伊那郡 木曾谷・・・木曾郡
年齢級	立木の林齢について1年生から順に5年毎に区分したもので、1～5年生を1年齢級、6～10年生を2年齢級として順次記載した。
林齢	基本的に人工林では植栽された年度を、天然林では更新が完了した年度をもって1年生とする
竹林	ササ類を除く竹林
伐跡	立木伐採後、更新が完了していない林分
未立木地	樹冠疎密度が30%未満の林分のうち、岩石地、崩壊地、はげ山以外のもの
岩石地	基岩の露出あるいは石礫地のため未立木地になっている林分
崩壊地	急傾斜等のため表土が崩壊し未立木地となっている林分
はげ山	煙害等のため未立木地となっている林分
施設敷	送電線下や林道、作業道敷になっている林分
林地開発	林地開発許可により開発中となっている林分
更新困難地	風衝地、湿地等のため更新が困難な森林

4 制限林の略称

制限林については次の表により略称を用いました。

保 安 林		そ の 他 の 制 限 林	
名 称	略 称	名 称	略 称
水源かん養保安林	水かん	砂防指定地	砂防
土砂流出防備保安林	土流	国立公園特別地域	国立
土砂崩壊防備保安林	土崩	国定公園特別地域	国定
防風保安林	防風	県立公園特別地域	県立
水害防備保安林	水害	都市計画法による風致地区	都風
干害防備保安林	干害	自然環境保全法による原生自然環境保全地域	その他
なだれ防止保安林	なだれ	自然環境保全地域の特別地域	〃
落石防止保安林	落石	県自然環境保全地域の特別地域	〃
風致保安林	風致	鳥獣の保護及び狩猟の適正化に関する法による特別保護地区	〃
保健保安林	保健	林業種苗法による特別母樹林	〃
		文化財保護法による史跡名勝天然記念物に係る指定地等	〃
		保安施設地区	〃
		急傾斜地崩壊危険区域	〃

5 利用上の注意

(1) 統計数値について

ア 面積は、基本的に小数点以下2桁まで表示しました。但し、一部四捨五入をして小数点以下の表示のないものがあり、その場合の各項の加算値と計は必ずしも一致しません。

イ 蓄積は、基本的に整数1桁まで表示しました。但し、一部1,000m³単位の表示としたものがあり、その場合の各項の加算値と計は必ずしも一致しません。

ウ 複層林の面積は、上層木の面積を計上しており、中層木及び下層木は蓄積のみ計上しています。

エ 本書で用いた記号は次のとおりです。

「0」単位に満たないもの

「 」(空欄) 事実のないもの

(2) 長野県民有林の現況バックナンバー一覧表

保 管 場 所	発 行 年
行政情報センター	昭和58 59 60 61 62 63 平成元 2 3 4 5 6 7 8 9 10 11 12
	13 14 15 16 17 18 19 20 21 22 23 24 25 26 27 28 29 30 令和元 2
森林政策課 森林計画係	昭和34 35 37 39 42 44 46 48 53 54 55 56 57 58 59 60 61 62 63
	平成元 2 3 4 5 6 7 8 9 10 11 12 13 14 15 16 17 18 19
	平成20 21 22 23 24 25 26 27 28 29 30 令和元 2

注) 昭和34年及び35年発行の資料名称は「長野県森林現況表」

(3) 国有林・民有林データ一覧表

区 分		国有林・民有林別内容		ページ
		国有林	民有林	
第1表	国有林民有林別・所有形態別・森林面積及び蓄積	○ 官・他	○ 未	8
第2表	地域振興局別・国有林民有林別・森林面積及び蓄積	○ 官・他	○ 未	9
第3表	地域振興局別・国有林民有林別・資源表	○ 官・他	○ 未	10 ~ 11
第4表	地域振興局別・資源構成表	-	○ 未	12 ~ 22
第5表	地域振興局別・人工林天然林別・資源構成表	-	○	23 ~ 44
第6表	地域振興局別・所有規模別・所有形態別・資源表	-	○ 未	45 ~ 55
第7表	市町村別・国有林民有林別・森林面積及び蓄積	○ 官・他	○ 未	56 ~ 58
第8表	市町村別・所有形態別・資源表	-	○ 未	60 ~ 81
第9表	市町村別・制限林の種類別・面積表	-	○ 未	82 ~ 85
第10-1表	市町村別・公益的機能別・資源表	-	○ 未	86 ~ 96
第10-2表	市町村別・施業種別・資源表	-	○ 未	97 ~ 108
第11表	市町村別・資源構成表	-	○ 未	109 ~ 185

注) 官：官行造林地の面積・蓄積、他：その他の国有林の面積・蓄積、未：未立木地等の面積を含む

6 県ホームページでの公表

長野県のホームページ上で、本書で公表しているデータを閲覧することができます。

当該ホームページのURL：

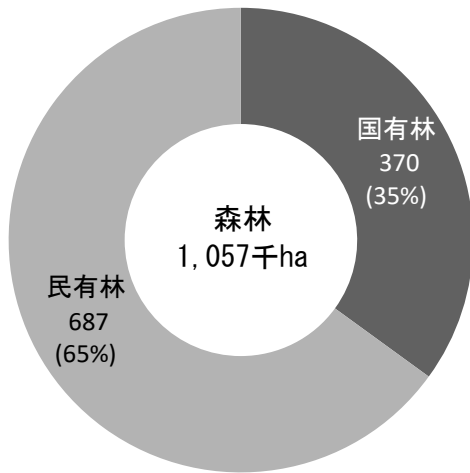
<http://www.pref.nagano.lg.jp/rinsei/sangyo/ringyo/toukei/minyurin/index.html>

森林計画区図

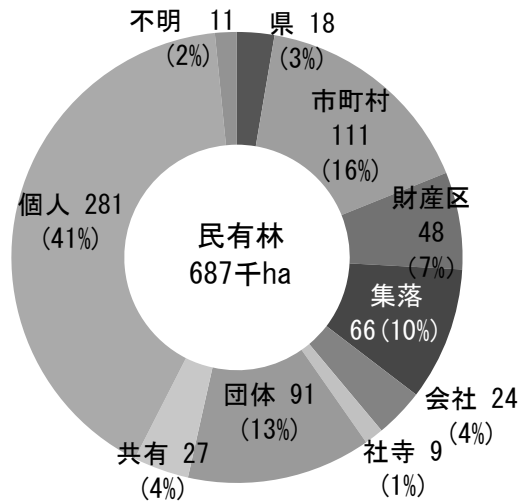


グラフで見る民有林

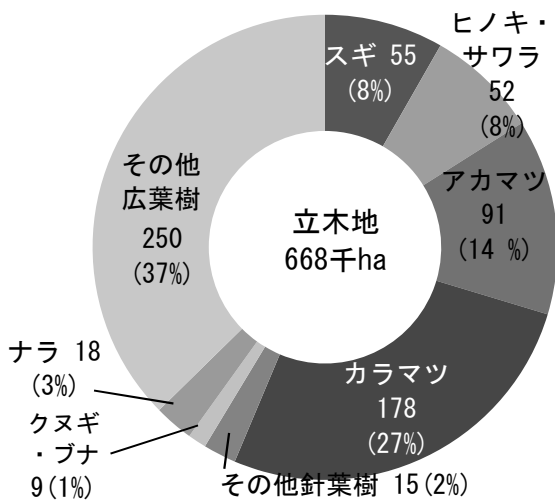
民有林・国有林面積



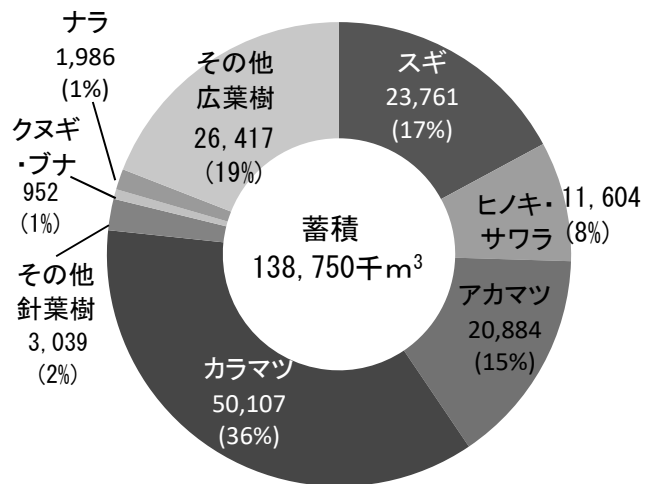
民有林所有形態別面積



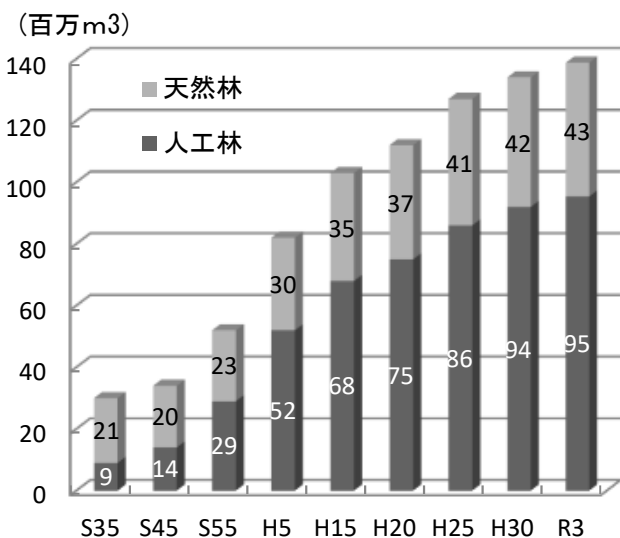
民有林の樹種別面積



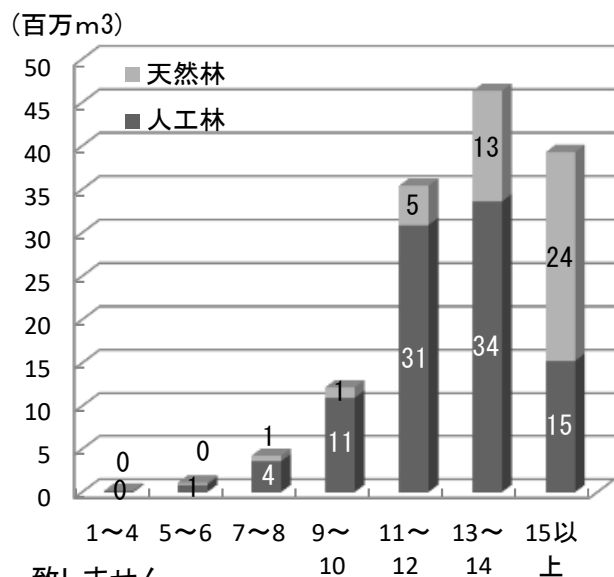
民有林の樹種別蓄積



民有林の森林蓄積の推移

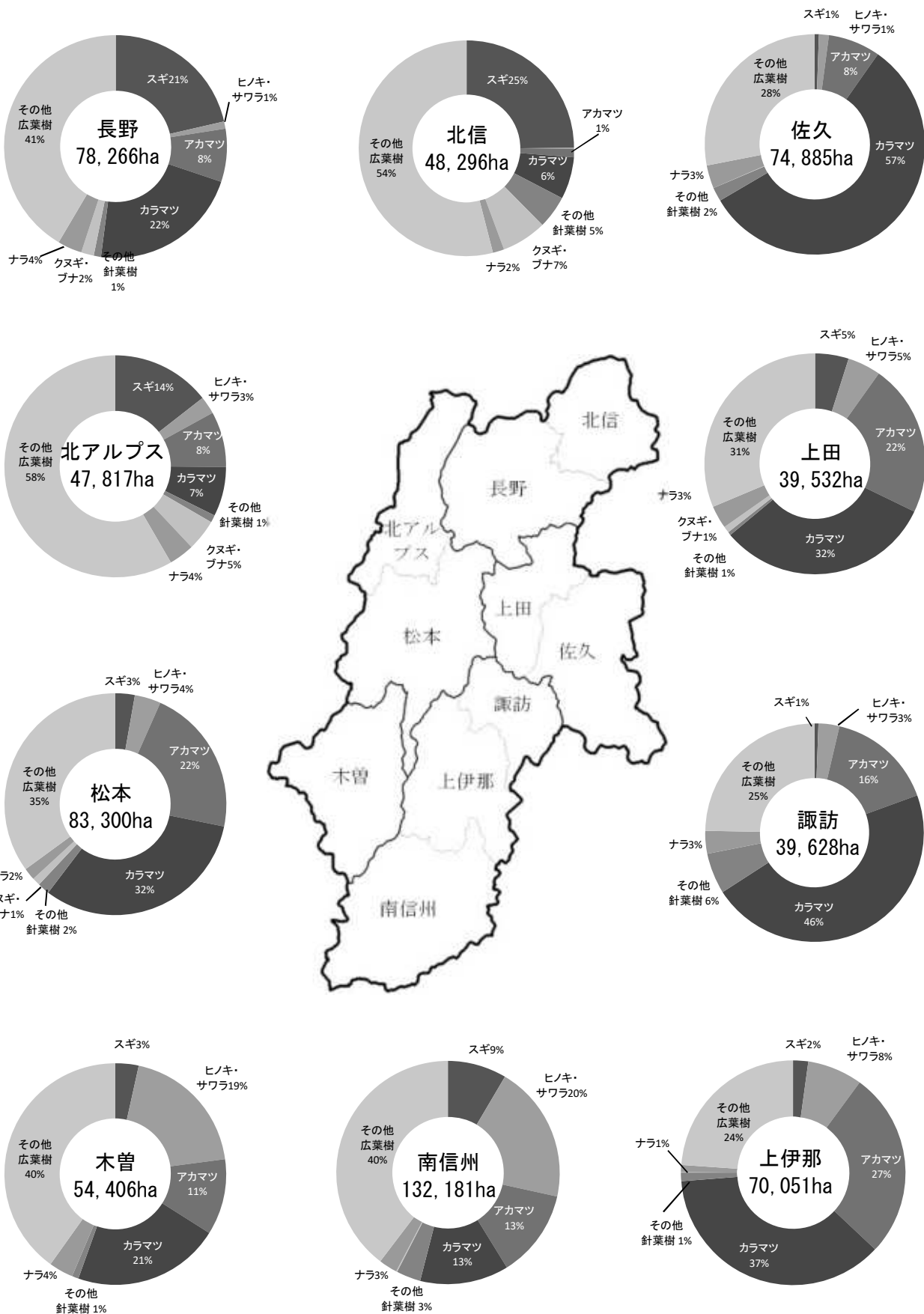


民有林の齢級別人工林天然林別蓄積



注) 四捨五入で表示しているため、値と計は必ずしも一致しません。

民有林の地域振興局管内別樹種別面積割合



注) 四捨五入で表示しているため、値と計は必ずしも一致しません。

第1表 国有林民有林別・所有形態別・森林面積及び蓄積

(単位 面積:ha 蓄積:1,000m³ 構成比:%)

区 分		面 積	構 成 比		蓄 積	構 成 比			
			総 数 比	民有林比		総 数 比	民有林比		
総 数		1,057,037	100	65	200,943	100	69		
国 有 林	総 数	370,050	35		62,099	31			
	林野庁所管の国有林	369,797	35		62,099	31			
	その他の国有林	253	0						
総 数		686,988	65	100	138,844	69	100		
民 有 林	公 有 林	総 数	177,631	17	26	35,026	17	25	
		県 営 林	総 数	17,142	2	2	2,872	1	2
			県 有 林	8,670	1	1	1,278	1	1
			一般県行造林	5,468	1	1	1,013	1	1
			特殊林県行造林	3,003	0	0	581	0	0
	その他の県有林	1,258	0	0	937	0	1		
	市町村有林	111,296	11	16	21,652	11	16		
	財産区有林	47,935	5	7	9,565	5	7		
	私 有 林	総 数	509,357	48	74	103,817	52	75	
		集 落 有 林	65,612	6	10	12,438	6	9	
会 社 有 林		24,218	2	4	4,569	2	3		
社 寺 有 林		9,324	1	1	1,911	1	1		
団 体 有 林		90,668	9	13	17,104	9	12		
共 有 林		27,418	3	4	5,196	3	4		
個 人 有 林		292,117	28	43	62,600	31	45		

- 注) 1 林野庁所管の国有林は、官行造林を含む。
 2 小数点以下四捨五入のため、各項の加算値と総数は必ずしも一致しない。
 3 その他の国有林(特殊法人含)面積については、2020年農林業センサスによる。
 4 所有者不明の森林は、個人有林に計上。

第2表 地域振興局別・国有林民有林別・森林面積及び蓄積

(単位 面積:ha 蓄積:m³ 構成比:%)

地域振興局	地域総面積	森林面積						蓄積			構成比	
		国有林	民有林		小計	計	森林率	国有林	民有林	計	民有林面積	国・民有林面積
			公有林	私有林								
県												
総数	1,356,160	(5,679) 369,797	177,631	509,357	686,988	1,056,784	78	(1,047,647) 62,098,711	138,843,879	200,942,590	100	100
佐久	157,117	(304) 33,057	27,261	49,132	76,393	109,450	70	(85,860) 5,555,634	18,355,025	23,910,659	11	10
上田	90,537	(169) 25,143	13,246	27,082	40,329	65,472	72	(48,714) 4,257,473	9,189,385	13,446,858	6	6
計	247,654	(473) 58,200	40,507	76,215	116,722	174,922	71	(134,574) 9,813,107	27,544,410	37,357,517	17	17
諏訪	71,575	(147) 9,005	13,369	28,441	41,810	50,815	71	(31,509) 1,369,700	8,425,692	9,795,392	6	5
上伊那	134,840	(1,924) 35,747	17,998	53,354	71,352	107,099	79	(358,997) 6,326,518	15,270,145	21,596,663	10	10
南信州	192,891	(2,515) 30,210	38,583	97,608	136,191	166,401	86	(407,815) 5,501,122	25,593,595	31,094,717	20	16
計	399,306	(4,585) 74,961	69,950	179,403	249,353	324,315	81	(798,321) 13,197,340	49,289,432	62,486,772	36	31
木曾	154,617	(111) 89,135	9,138	45,722	54,859	143,994	93	(19,044) 19,563,663	10,507,453	30,071,116	8	14
計	154,617	(111) 89,135	9,138	45,722	54,859	143,994	93	(19,044) 19,563,663	10,507,453	30,071,116	8	14
松本	186,873	(139) 55,798	29,512	56,049	85,561	141,359	76	(25,333) 8,609,329	15,272,710	23,882,039	12	13
北アルプス	110,965	(123) 43,161	7,583	42,511	50,095	93,255	84	(16,486) 3,445,010	7,392,932	10,837,942	7	9
計	297,838	(262) 98,959	37,095	98,560	135,656	234,614	79	(41,819) 12,054,339	22,665,642	34,719,981	20	22
長野	155,800	(137) 19,724	14,555	66,647	81,202	100,926	65	(39,236) 3,066,492	18,592,056	21,658,548	12	10
北信	100,945	(112) 28,817	6,386	42,810	49,196	78,013	77	(14,653) 4,403,770	10,244,886	14,648,656	7	7
計	256,745	(249) 48,541	20,941	109,457	130,398	178,939	70	(53,889) 7,470,262	28,836,942	36,307,204	19	17

注) 1 国有林は、林野庁所管(官行造林含む)とその他省庁所管(面積のみ)の合計

2 国有林の()数は、官行造林で内数

3 地域面積は、ながの県勢要覧令和2年度版による。

4 私有林は所有者不明の森林を含んでいる

5 四捨五入のため、加算値と計は必ずしも一致しない

第3表 地域振興局別・国有林民有林別・資源表

(単位 面積:ha 蓄積:m³)

所有形態	総数		立木										伐跡	竹林	未立木地 その他
	総数		人工林					天然林							
	面積	蓄積	総数	針葉樹	広葉樹	針葉樹	広葉樹	総数	針葉樹	広葉樹	針葉樹	広葉樹			
県	1,056,784.30	990,800.24	617,728.86	373,071.38	439,945.69	436,019.12	3,925.57	550,854.55	181,709.74	369,144.81	1,457.53	912.84	63,613.69		
民有林	200,942.590	200,846.185	155,473.068	45,373.117	118,685.635	117,257.106	1,428.529	82,160.550	38,215.962	43,944.588	0	0	96,405		
計	686,987.80	668,362.95	391,890.12	276,472.83	334,794.21	331,907.24	2,886.97	333,568.74	59,982.88	273,585.86	1,457.53	721.60	16,445.72		
国有林	138,843.879	138,750.274	109,395.046	29,355.228	95,353.647	95,149.354	204.293	43,396.627	14,245.692	29,150.935	0	0	93,605		
計	369,796.50	322,437.29	225,838.74	96,598.55	105,151.48	104,111.88	1,039.60	217,285.81	12,172.686	95,558.95	0.00	191.24	47,167.97		
佐	62,098.711	62,095.911	46,078.022	16,017.889	23,331.988	22,107.752	1,224.236	38,763.923	23,970.270	14,793.653	0	0	2,800		
久	109,450.37	104,727.96	75,461.04	29,266.92	62,910.63	62,435.03	475.60	41,817.33	13,026.01	28,791.32	30.17	163.31	4,528.93		
上	23,910.659	23,887.433	20,354.409	3,533.024	17,590.669	17,398.503	192.166	6,296.764	2,955.906	3,340.858	0	0	23,226		
田	76,392.97	74,885.46	51,299.31	23,586.15	47,433.58	47,040.79	392.79	27,451.88	4,258.52	23,193.36	30.17	141.17	1,336.17		
上	18,355.025	18,334.349	15,866.363	2,467.986	14,711.060	14,684.284	26.776	3,623.289	1,182.079	2,441.210			20,676		
田	33,057.40	29,842.50	24,161.73	5,680.77	15,477.05	15,394.24	82.81	14,365.45	8,767.49	5,597.96		22.14	3,192.76		
上	5,555.634	5,553.084	4,488.046	1,065.038	2,879.609	2,714.219	165.390	2,673.475	1,773.827	899,648			2,550		
田	65,471.55	63,085.12	42,315.28	20,769.84	34,639.80	34,194.69	445.11	28,445.32	8,120.59	20,324.73	106.12	6.73	2,273.58		
上	13,446.858	13,408.568	10,873.063	2,535.505	9,323.388	9,238.487	84.901	2,500.729	1,634.576	866,153	0	0	38,290		
田	40,328.54	39,532.41	25,447.86	14,084.55	21,996.16	21,605.23	390.93	17,536.25	3,842.63	13,693.62	106.12	3.95	686.06		
上	9,189.385	9,151.095	7,657.865	1,493.230	6,714.519	6,688.730	25.789	2,436.576	969,135	1,467,441		2.78	38,290		
田	25,143.01	23,552.71	16,867.42	6,685.29	12,643.64	12,589.46	54.18	10,909.07	4,277.96	6,631.11			1,587.52		
上	4,257.473	4,257.473	3,215.198	1,042.275	2,608.869	2,549.757	59.112	1,648.604	665,441	983,163					
田	50,814.84	47,275.83	35,543.12	11,732.71	25,191.97	25,108.40	83.57	22,083.86	10,434.72	11,649.14	4.60	71.47	3,462.94		
上	9,795.392	9,795.163	8,479.827	1,315.336	6,508.913	6,460,009	48,904	3,286.250	2,019,818	1,266,432	0	0	229		
田	41,810.14	39,628.25	28,488.42	11,139.83	21,869.22	21,796.59	72.63	17,759.03	6,691.83	11,067.20	4.60	66.84	2,110.45		
上	8,425.692	8,425.463	7,236.538	1,188.925	5,719.865	5,709.716	10.149	2,705.598	1,526.822	1,178,776			229		
田	9,004.70	7,647.58	7,054.70	592.88	3,322.75	3,311.81	10.94	4,324.83	3,742.89	581.94		4.63	1,352.49		
上	1,369,700	1,369,700	1,243,289	126,411	789,048	750,293	38,755	580,652	492,996	87,656					
田	107,098.71	101,097.54	76,658.74	24,438.80	52,658.70	52,208.05	450.65	48,438.84	24,450.69	23,988.15	209.98	103.01	5,688.18		
上	21,596.663	21,595.656	18,135.805	3,459.851	13,079.940	12,856.201	223,739	8,515,716	5,279,604	3,236,112	0	0	1,007		
田	71,352.00	70,050.72	52,551.41	17,499.31	42,743.97	42,515.87	228.10	27,306.75	10,035.54	17,271.21	209.98	83.22	1,008.08		
上	15,270.145	15,269.138	13,281.495	1,987.643	10,782.567	10,765.195	17.372	4,486.571	2,516.300	1,970,271			1,007		
田	35,746.71	31,046.82	24,107.33	6,939.49	9,914.73	9,692.18	222.55	21,132.09	14,415.15	6,716.94	19.79	19.79	4,680.10		
上	6,326.518	6,326.518	4,854.310	1,472.208	2,927.373	2,091,006	206.367	4,029,145	2,763,304	1,265,841					
田	166,401.20	158,658.05	95,265.78	63,392.27	72,277.78	71,490.13	787.65	86,380.27	23,775.65	62,604.62	611.82	80.32	7,051.01		
上	31,094.668	31,093.486	23,327.979	7,765.507	18,457.973	18,256.882	201.091	12,635,513	5,071,097	7,564,416	0	0	1,182		
田	136,191.19	132,180.98	76,020.89	56,160.09	64,915.08	64,222.21	692.87	67,265.90	11,798.68	55,467.22	611.82	80.32	3,318.07		
上	25,593.595	25,592.364	19,429.507	6,162.857	16,763.575	16,713.551	50.024	8,828,789	2,715,956	6,112,833			1,231		
田	30,210.01	26,477.07	19,244.89	7,232.18	7,362.70	7,267.92	94.78	19,114.37	11,976.97	7,137.40			3,732.94		
上	5,501.122	5,501.122	3,898.472	1,602,650	1,694,398	1,543,331	151,067	3,806,724	2,355,141	1,451,583					

注) 国有林は林野庁所管国有林(官行造林含む)

第3表 地域振興局別・国有林民有林別・資源表

(単位 面積:ha 蓄積:m³)

所有形態	総数	立地										伐跡	未立木地 その他	
		木					地							
		総数	針葉樹	広葉樹	針葉樹	広葉樹	総数	針葉樹	広葉樹	針葉樹	広葉樹			
木	総数	143,993.99	134,972.26	101,762.14	33,210.12	62,244.33	61,775.19	469.14	72,727.93	39,986.95	32,740.98	76.38	71.53	8,873.82
	蓄積	30,071,116	25,253,287	4,817,824	14,465,634	14,725,430	15,345,681	259,796	15,345,681	10,787,653	4,558,028	0	0	5
曽	民有林	54,859.29	54,406.15	30,645.62	23,760.53	28,299.37	26,233.54	65.83	28,106.78	4,412.08	23,694.70	76.38	9.46	367.30
	蓄積	10,507,453	10,507,448	7,837,573	2,669,875	6,749,525	6,745,403	4.122	3,757,923	1,092,170	2,665,753			5
松	国有林	89,134.70	80,566.11	71,116.52	9,449.59	35,944.96	35,541.65	403.31	44,621.15	35,574.87	9,046.28		62.07	8,506.52
	蓄積	19,563,663	19,563,663	17,415,714	2,147,949	7,975,905	7,720,231	255,674	11,587,768	9,695,483	1,892,275			
本	総数	141,358.81	132,932.89	85,585.18	47,347.71	52,462.60	51,926.29	536.31	80,470.29	33,658.89	46,811.40	226.82	206.51	7,992.59
	蓄積	23,882,039	23,881,727	18,171,764	5,709,963	12,276,226	12,071,432	204,794	11,605,501	6,100,332	5,505,169	0	0	312
ス	民有林	85,561.00	83,300.01	51,734.93	31,565.08	49,019.12	42,564.22	454.90	40,280.89	9,170.71	31,110.18	226.82	206.51	1,827.66
	蓄積	15,272,710	15,272,398	12,039,254	3,233,144	9,980,002	9,949,263	30,739	5,292,396	2,089,991	3,202,405			312
北	国有林	55,797.81	49,632.88	33,850.25	15,782.63	9,443.48	9,362.07	81.41	40,189.40	24,488.18	15,701.22			6,164.93
	蓄積	8,609,329	8,609,329	6,132,510	2,476,819	2,296,224	2,122,169	174,055	6,313,105	4,010,341	2,302,764			
アル	総数	93,255.40	78,477.66	29,598.82	48,878.84	15,845.97	15,687.59	158.38	62,631.69	13,911.23	48,720.46	29.21	39.22	14,709.31
	蓄積	10,837,942	10,813,471	5,814,981	4,998,490	4,243,168	4,215,032	28,136	6,570,303	1,599,949	4,970,384	0	0	24,471
ス	民有林	50,094.62	47,817.06	15,947.97	31,869.09	13,874.46	13,739.29	135.17	33,942.60	2,208.68	31,733.92	29.21	39.22	2,209.13
	蓄積	7,392,932	7,368,461	4,263,971	3,104,490	3,768,018	3,759,704	8,314	3,600,443	504,267	3,096,176			24,471
長	国有林	43,160.78	30,660.60	13,650.85	17,009.75	1,971.51	1,948.30	23.21	28,689.09	11,702.55	16,986.54			12,500.18
	蓄積	3,445,010	3,445,010	1,551,010	1,894,000	475,150	455,328	19,822	2,969,860	1,095,682	1,874,178			
野	総数	100,926.41	95,114.22	48,941.48	46,172.74	42,831.85	42,556.94	274.91	52,282.37	6,384.54	45,897.83	160.41	133.23	5,518.55
	蓄積	21,658,548	21,655,501	16,198,612	5,456,889	14,974,745	14,883,478	91,267	6,680,756	1,315,134	5,365,622	0	0	3,047
信	民有林	81,202.13	78,266.09	41,604.65	36,661.44	37,168.00	36,942.95	225.05	41,098.09	4,661.70	36,436.39	160.41	60.46	2,715.17
	蓄積	18,592,056	18,589,259	14,576,511	4,012,748	13,501,371	13,487,153	14,218	5,087,888	1,089,358	3,998,530			2,797
北	国有林	19,724.28	16,848.13	7,336.83	9,511.30	5,663.85	5,613.99	49.86	11,184.28	1,722.84	9,461.44		72.77	2,803.38
	蓄積	3,066,492	3,066,242	1,622,101	1,444,141	1,473,374	1,396,325	77,049	1,592,868	225,776	1,367,092			250
信	総数	78,013.02	74,458.71	26,597.28	47,861.43	18,882.06	18,636.81	245.25	55,576.65	7,960.47	47,616.18	2.02	37.51	3,514.78
	蓄積	14,648,643	14,644,069	8,863,341	5,780,728	7,505,183	7,411,448	93,735	7,138,886	1,451,893	5,686,993	0	0	4,574
野	民有林	49,195.92	48,295.82	18,149.06	30,146.76	15,475.25	15,246.55	228.70	32,820.57	2,902.51	29,918.06	2.02	30.45	867.63
	蓄積	10,244,886	10,240,299	7,205,969	3,034,330	6,663,145	6,646,355	16,790	3,577,154	559,614	3,017,540			4,587
野	国有林	28,817.10	26,162.89	8,448.22	17,714.67	3,406.81	3,390.26	16.55	22,756.08	5,057.96	17,698.12		7.06	2,647.15
	蓄積	4,403,770	4,403,770	1,657,372	2,746,398	842,038	765,093	76,945	3,561,732	892,279	2,669,453			

第4表 地域振興局別・資源構成表

樹種 年齢	針 葉 樹					闊 葉 樹					樹 木					計
	スギ	ヒノキ	サワラ	アカマツ	カラマツ	その他針	小計	クヌギ	ブナ	ナラ	その他広	小計	計			
1	面積 12.63	73.28	0.60	4.57	313.07	4.82	408.97	0.54		57.23	270.33	328.10	737.07			
	蓄積						0					0	0			
	成長						0.0					0.0	0.0			
2	面積 10.43	63.60		0.54	94.85	0.54	169.96	0.20	9.49	49.60	443.03	502.32	672.28			
	蓄積						0	3	643		5,051	5,697	5,697			
	成長						0.0	0.9	92.3	705.7	798.9	798.9	798.9			
3	面積 36.05	401.08	2.48	10.25	87.76	1.01	538.63	0.32	0.48	44.32	482.54	527.66	1,066.29			
	蓄積	2,371	17,628	88	555	21	29,586	15	6	979	10,254	11,254	40,840			
	成長	549.5	3,654.2	17.0	75.0	2.6	5,101.1	1.2	0.6	86.2	888.9	986.9	6,088.0			
4	面積 13.056	81.45	9.89	23.91	87.72	8.88	1,039.85	20.36	8.69	63.35	733.35	825.75	1,865.60			
	蓄積	69,504	620	4,057	10,005	1,318	98,560	787	252	2,314	24,994	28,347	126,907			
	成長	1,371.5	6,572.9	58.4	333.1	108.2	9,047.0	39.1	24.2	155.2	1,682.2	1,900.7	10,947.7			
5	面積 208.87	1,420.62	0.95	67.40	271.53	42.78	2,012.15	8.86	9.05	146.57	1,587.99	3,764.62	3,764.62			
	蓄積	41,789	183,535	317	6,226	6,314	276,781	631	317	8,348	64,867	74,163	350,944			
	成長	2,819.1	11,326.6	21.8	336.0	429.7	16,787.8	23.0	25.4	425.5	3,327.5	3,801.4	20,589.2			
6	面積 429.87	2,388.83	2.34	132.27	346.48	57.21	3,357.00	33.21	13.74	245.60	3,138.35	3,430.90	6,787.90			
	蓄積	102,271	384,276	945	19,632	61,140	578,350	2,302	1,732	14,112	154,859	173,005	751,355			
	成長	4,937.7	17,281.0	48.5	762.1	1,588.0	25,149.2	55.6	115.8	565.9	6,199.5	6,936.8	32,086.0			
7	面積 1,164.10	4,008.09	1.90	264.47	958.38	139.73	6,536.67	69.11	12.51	494.47	4,463.61	5,039.70	11,576.37			
	蓄積	334,883	680,373	236	39,120	188,487	1,266,148	5,142	407	30,036	251,203	286,788	1,552,936			
	成長	12,574.8	24,199.7	8.5	1,032.3	4,405.9	1,020.9	81.8	23.1	942.0	7,833.0	8,879.9	52,122.0			
8	面積 2,040.15	6,035.57	6.51	575.59	1,703.50	378.62	10,739.94	73.40	16.50	604.05	4,547.87	5,241.82	15,981.76			
	蓄積	678,949	1,142,168	1,014	97,979	357,392	51,150	2,328,652	799	42,286	300,545	349,495	2,678,147			
	成長	21,287.8	32,331.2	31.8	2,083.0	7,854.0	1,921.3	62.8	34.3	1,262.3	8,995.9	10,355.3	75,864.4			
9	面積 3,467.91	7,422.68	8.62	1,940.83	3,670.99	587.55	17,098.58	88.73	78.05	455.89	5,130.61	5,753.28	22,851.86			
	蓄積	1,265,526	1,498,621	1,825	359,321	835,509	64,230	4,025,032	7,307	36,055	381,508	428,999	4,454,031			
	成長	27,779.2	34,233.1	41.0	5,528.9	15,711.2	2,089.9	43.1	147.3	886.1	10,408.5	11,585.0	96,968.3			
10	面積 5,293.40	7,440.17	22.16	5,515.69	8,544.20	705.22	21,520.84	62.08	168.61	484.60	7,388.09	8,103.38	35,624.22			
	蓄積	2,082,586	1,653,421	4,376	1,096,690	2,136,880	86,982	7,060,935	5,382	43,443	607,859	665,778	7,726,713			
	成長	34,383.8	31,150.8	81.8	14,438.2	32,630.0	2,461.6	115,386.2	22.4	1,080.7	15,163.3	16,544.3	131,900.5			
11	面積 3,098,266	7,439.81	5,050.14	35.20	14,073.30	20,563.03	468.20	68.42	131.13	719.66	12,586.66	13,505.87	61,135.55			
	蓄積	2,098,266	1,220,072	8,497	2,957,004	5,427,409	65,628	6,040	10,808	70,135	1,277,130	1,214,113	13,991,009			
	成長	39,072.5	20,162.2	143.2	33,040.3	72,403.5	1,490.9	11.1	1,372.1	21,826.4	23,482.6	189,795.2	1,556,312.8			
12	面積 9,134.56	3,268.37	40.16	17,012.33	38,586.76	607.22	68,649.40	194.58	525.97	1,352.87	19,993.83	22,067.25	90,716.65			
	蓄積	3,944,835	849,186	10,937	3,765,745	10,616,782	84,646	17,025	41,269	139,971	1,952,868	2,151,133	21,423,264			
	成長	44,951.1	11,666.8	166.4	36,661.6	123,681.9	1,647.5	47.0	2,628.2	36,445.3	40,081.7	258,857.0	4,379.71			
13	面積 9,408.27	2,826.91	142.21	13,638.71	48,556.21	892.13	75,464.44	534.64	344.13	2,937.52	35,942.94	39,759.23	115,223.67			
	蓄積	4,078,765	753,768	37,068	3,095,651	13,977,404	135,205	22,077,861	47,633	325,485	3,849,108	4,254,296	26,332,157			
	成長	45,342.3	10,106.7	552.6	29,146.1	156,321.2	2,545.0	159.8	4,968.4	59,684.2	65,520.1	309,534.0	303.02			
14	面積 5,437.73	1,645.17	73.76	9,004.80	32,260.99	449.21	48,871.66	768.03	133.98	3,690.10	42,001.26	46,593.37	95,465.03			
	蓄積	2,487,566	455,536	19,921	2,143,146	9,574,886	73,030	69,720	430,795	4,740,329	5,252,810	20,006,895	508,344			
	成長	22,345.1	5,482.7	247.7	16,811.7	90,978.7	1,213.0	164.2	4,889.2	54,444.6	59,737.0	196,419.3	4,379.71			
15	面積 11,134.94	7,986.66	697.81	28,779.49	22,329.59	10,923.86	81,852.35	568.63	4,885.93	6,895.09	110,892.08	123,041.73	204,894.08			
	蓄積	5,630,017	2,397,882	212,096	7,298,450	6,873,811	2,437,773	52,987	618,516	841,026	12,946,821	14,459,350	39,309,379			
	成長	22,939.8	6,554.7	433.3	31,184.7	31,743.3	11,394.6	128.2	3,052.3	5,095.1	61,816.3	70,091.9	174,342.3			
計	面積 55,316.72	50,842.62	1,044.59	91,044.15	178,375.06	15,266.96	391,890.12	2,491.11	6,138.26	18,240.92	249,602.54	276,472.83	668,362.95			
	蓄積	23,760,906	11,305,970	297,940	20,883,576	50,107,228	3,039,426	220,839	731,365	1,985,628	26,417,396	29,352,228	138,750,274			
	成長	280,564.2	214,722.6	1,852.0	171,432.4	540,178.0	26,861.1	840.2	5,881.8	24,549.2	289,431.3	320,702.5	1,556,312.8			

第4表 地域振興局別・資源構成表

佐久地域振興局

単位：面積：ha、蓄積：成長量：m³

年齢	針葉樹										広葉樹										計	
	スギ	ヒノキ	サワラ	アカマツ	カラマツ	カラムツ	その他針	小計	クヌギ	ブナ	ナラ	その他広	小計	計	伐跡	未立木						
1	面積	0.09	4.03	0.57	0.74	154.74		160.17			2.96	53.97	56.93	217.10								
	蓄積							0					0	0								
2	面積		14.81			54.84	0.43	70.08		0.43	21.53	78.76	100.72	170.80								
	蓄積							0			294	852	1,146	1,146								
3	面積	0.01	21.73		0.43	38.24		60.41			13.83	94.36	108.19	168.60								
	蓄積	1	906		17	3,439	4,363	4,363			296	2,165	2,461	6,824								
4	面積	0.2	206.6		2.4	295.4		504.6			26.3	186.5	212.8	717.4								
	蓄積	29	3,656		146	3,130	322	7,300			7.57	118.43	126.45	191.56								
5	面積	2.41	65.25	0.26	10.17	40.71	5.20	124.06	0.56		26.99	186.88	214.43	338.49								
	蓄積	491	10,937	254	1,000	7,488	1,078	21,328	22		8,273	9,523	30,851	30,851								
6	面積	3.02	78.37	0.66	18.87	95.80	14.65	211.37	2.28	0.44	41.76	542.21	586.69	798.06								
	蓄積	1,392	19,354	642	2,438	19,358	5,246	48,430	117		2,627	27,272	30,033	78,463								
7	面積	50.0	1,089.2	35.3	94.5	448.0	278.0	1,975.0	4.7	1.1	107.1	1,111.1	1,224.0	3,199.0								
	蓄積	3.10	154.80	0.02	20.15	346.57	21.69	546.33	0.37		90.70	475.04	566.00	1,618.95								
8	面積	1.072	33.710	4	3.171	71.795	7.833	117.585	21	2	2,416	25,238	27,677	145,262								
	蓄積	3.835	76.169	215	18.511	137.748	14.592	253.070	18		6,311	32,737	39,066	292,136								
9	面積	135.2	2,825.9	8.0	377.9	2,901.7	558.2	6,806.9	0.6		190.6	987.4	1,178.6	7,985.5								
	蓄積	8.70	114.27	0.70	229.93	1,299.97	17.81	1,681.47	0.88		50.94	465.96	517.78	2,199.25								
10	面積	3.254	30.398	173	46.780	349.959	2,988	433.552	72	4.160	36.605	40.837	474.389									
	蓄積	59.4	914.7	5.3	706.2	6,386.3	108.0	8,159.9	2.1		116.4	1,017.6	1,136.1	9,296.0								
11	面積	35.84	66.49	0.62	488.83	2,818.73	64.41	3,484.92	2.10		84.07	582.20	678.37	4,163.29								
	蓄積	13,443	21,226	201	102,579	817,218	12,097	966,764	195		8,649	50,778	59,622	1,026,386								
12	面積	201.8	615.3	5.7	1,345.1	12,346.8	354.0	14,888.7	5.1		218.9	1,288.1	1,512.1	16,380.8								
	蓄積	81.88	27.35	0.45	991.69	5,495.25	75.23	6,671.85	1.55		106.31	928.15	1,036.01	7,707.86								
13	面積	23,089	8,875	170	216,806	1,681,082	15,779	1,955,081	157		10,541	87,240	97,918	2,052,999								
	蓄積	430.4	213.0	4.0	2,385.6	20,260.3	368.8	23,662.1	2.5		208.2	1,703.0	1,913.7	25,575.8								
14	面積	112.35	7.35	1.26	898.82	7,834.58	15.16	8,869.52	1.90		229.75	1,475.65	1,707.30	10,576.82								
	蓄積	46,782	2,321	474	205,261	2,508,232	3,608	2,766,678	196		2,485	14,893	171,574	2,938,252								
15	面積	519.9	50.3	10.0	1,862.6	23,087.4	74.2	25,604.4	3.5		446.9	2,794.6	3,245.0	28,849.4								
	蓄積	95.20	4.62	19.12	721.86	11,347.02	67.93	12,255.75	7.50		530.75	3,669.97	4,208.22	16,463.97								
計	面積	42,465	1,775	5,707	165,007	3,771,041	17,614	4,003,609	808		58,260	392,836	451,904	4,455,513								
	蓄積	463.3	37.4	120.7	1,494.5	33,420.3	349.2	35,885.4	12.8		915.6	6,196.9	7,125.3	43,010.7								
以上	面積	8.74	5.62	3.41	437.38	7,139.04	25.00	7,619.19	7.91		580.96	4,073.97	4,662.84	12,282.03								
	蓄積	3,884	2,601	1,703	103,532	2,402,729	6,829	2,521,278	875		67,181	458,470	526,526	3,047,804								
計	面積	36.220	55.980	25.864	440,626	1,772,816	436,219	2,767,325	1,091		86,759	917,648	1,005,494	3,772,819								
	蓄積	60.4	152.0	105.2	1,658.6	6,132.1	2,543.1	10,651.4	8.8		480.1	4,699.1	5,188.0	15,839.4								
計	面積	446.19	1,026.89	90.43	5,713.41	42,500.12	1,522.27	51,299.31	34.47	0.91	2,550.34	21,000.43	23,586.15	74,885.46								
	蓄積	187,957	267,508	35,424	1,305,254	13,546,015	524,205	15,866,363	3,568	19	272,439	2,191,960	2,467,986	18,334,349								
成長	2,013.5	8,817.9	344.1	10,891.3	124,406.4	5,193.6	151,666.8	52.8	1.2	3,657.3	26,739.3	30,450.6	182,117.4									

第4表 地域振興局別・資源構成表

上田地域振興局

単位：面積：ha、蓄積：成長量：m³

年齢	針葉樹										広葉樹										計	
	スギ	ヒノキ	サワラ	アカマツ	カラマツ	カラマツ	その他針	小計	クヌギ	ブナ	ナラ	その他広	小計	計	伐跡	未立木						
1	面積 蓄積 成長	3.08			0.26	42.69		46.03			2.30	53.38	55.68	101.71								
2	面積 蓄積 成長		9.86		0.22	10.45		20.53		11.33	147.02	158.35	178.88									
3	面積 蓄積 成長		16.19		0.33	4.82		21.34		3.74	35.25	38.99	60.33									
4	面積 蓄積 成長	1.05	76.19		1.43	31.95		110.62	3.22	10.20	88.81	105.25	215.87									
5	面積 蓄積 成長	1.70	5.706		1.23	4.301		10.300	101	61	3.047	3.759	14.059									
6	面積 蓄積 成長	1.38	603.6		10.1	253.6		881.1	6.8	5.6	206.9	256.3	1,137.4									
7	面積 蓄積 成長	3.98	71.63		11.33	53.01	1.77	141.72	0.69	45.21	155.59	201.49	343.21									
8	面積 蓄積 成長	1.260	12.616		0.99	8.975	156	24.006	115	2.235	6.754	9.104	33.110									
9	面積 蓄積 成長	63.8	895.7		54.6	412.1	111.1	1,437.3	6.0	114.4	350.2	470.6	1,907.9									
10	面積 蓄積 成長	17.03	131.47		28.57	70.64	1.20	248.91	1.31	39.04	233.02	273.37	522.28									
11	面積 蓄積 成長	4.455	27.338		4.041	15.092	249	51.175	60	1.370	12.050	15.731	66.906									
12	面積 蓄積 成長	158.7	1,507.3		149.4	346.8	13.1	2,175.3	2.3	92.8	492.5	679.4	2,854.7									
13	面積 蓄積 成長	29.69	263.91		28.45	180.34	9.92	512.31	4.54	132.01	527.14	663.69	1,176.00									
14	面積 蓄積 成長	15.971	53.459		4.649	41.328	1.561	116.968	273	8.132	31.384	39.789	156.757									
15	面積 蓄積 成長	444.9	2,407.3		111.7	908.7	67.2	3,939.8	8.6	292.3	975.4	1,236.3	5,176.1									
16	面積 蓄積 成長	83.42	411.83		93.03	176.74	34.51	799.53	5.73	87.21	407.80	500.74	1,300.27									
17	面積 蓄積 成長	21.630	100.707		16.725	45.017	5.677	195.956	405	6.209	28.262	34.876	230.832									
18	面積 蓄積 成長	639.0	3,729.4		336.6	945.2	215.8	5,866.0	12.5	186.0	850.6	1,049.1	6,915.1									
19	面積 蓄積 成長	111.75	341.77		270.87	164.47	3.59	892.45	4.95	42.89	431.48	479.22	1,371.67									
20	面積 蓄積 成長	41.519	86.333		53.275	46.332	3.042	230.501	372	3.485	34.630	38.487	268.988									
21	面積 蓄積 成長	749.1	2,607.3		801.4	834.8	107.3	5,099.9	10.3	98.0	968.0	1,076.3	6,176.2									
22	面積 蓄積 成長	247.07	221.25		589.83	415.25	21.30	1,494.70	2.74	56.51	355.53	414.78	1,909.48									
23	面積 蓄積 成長	98.196	64.917		122.560	123.479	4.336	413.488	255	5.177	31.584	37.016	450.504									
24	面積 蓄積 成長	1,474.9	1,879.3		1,398.8	1,856.6	128.7	6,938.3	6.7	131.2	807.1	945.0	7,883.3									
25	面積 蓄積 成長	215.78	112.92		1,457.45	1,134.74	15.13	2,937.19	4.20	43.22	520.53	567.95	3,505.14									
26	面積 蓄積 成長	91.094	37.446		319.904	358.077	3.298	810.219	431	4.414	50.834	55.679	865.898									
27	面積 蓄積 成長	1,185.5	898.5		3,524.7	4,311.3	75.3	10,005.0	8.6	88.0	1,007.1	1,103.7	11,108.7									
28	面積 蓄積 成長	290.36	38.24		1,920.39	2,951.93	30.01	5,234.81	22.63	77.92	845.17	945.72	6,180.53									
29	面積 蓄積 成長	28,395	13,595		441,925	986,436	7,146	1,578,855	2,282	8,314	88,570	99,166	1,678,021									
30	面積 蓄積 成長	1,417.0	286.8		3,992.6	8,930.6	143.4	14,799.1	43.4	158.5	1,684.0	1,885.9	16,685.0									
31	面積 蓄積 成長	379.29	20.27		1,144.50	3,632.33	17.34	5,194.76	84.39	172.33	1,992.20	2,248.92	7,443.66									
32	面積 蓄積 成長	171.641	7.847		267.461	1,238.090	5.019	1,690.457	9.050	19.999	228.499	257.548	1,948.005									
33	面積 蓄積 成長	1,868.5	159.8		2,998.1	10,755.5	98.8	15,289.0	147.0	309.9	3,554.8	4,011.7	19,300.7									
34	面積 蓄積 成長	235.58	18.75		594.53	2,135.02	14.08	2,999.24	117.03	229.70	2,670.92	3,017.65	6,016.89									
35	面積 蓄積 成長	110.610	7.676		144.538	750.419	4.503	1,018.288	13.400	27.794	312.235	353.429	1,371.717									
36	面積 蓄積 成長	999.1	137.5		1,127.9	5,219.9	73.1	7,567.1	194.6	301.7	3,419.4	3,875.7	11,442.8									
37	面積 蓄積 成長	350.79	145.44		2,663.81	1,544.54	56.90	4,793.72	114.77	303.54	3,933.44	4,412.75	9,206.47									
38	面積 蓄積 成長	172.741	67.913		688.234	530.029	22.611	1,516.312	4,176	45.913	485.033	545.878	2,062.190									
39	面積 蓄積 成長	640.5	186.4		2,353.9	2,152.2	221.2	5,608.1	119.2	324.3	3,306.1	3,750.0	9,358.1									
40	面積 蓄積 成長	1,965.79	1,882.80		8,805.00	12,548.92	205.75	25,447.96	366.10	1,314.15	12,397.28	14,084.55	39,532.41									
41	面積 蓄積 成長	863.882	486.280		2,064.456	4,168.166	57.598	7,657.865	40.920	134.734	1,315.389	1,493.230	9,151.095									
42	面積 蓄積 成長	9,654.8	15,460.1		16,462.8	36,980.1	1,155.0	79,823.0	526.0	2,126.6	17,936.2	20,686.6	100,509.6									
合計	面積 蓄積 成長													伐跡 未立木 岩石地 崩壊地 ほげ山 施設敷 林地開発 計	3.95 174.14 174.35 65.20 1.94 28.52 15.13 463.23							
合計	面積 蓄積 成長													竹 林 更新 蓄積 困難地 成長	106.12 3,371.717 353.429 1,442.8 4,412.75 9,206.47 2,062.190 463.23							
合計	面積 蓄積 成長													総合計 面積 蓄積 成長	40,328.54 9,189,385 100,555.8							

第4表 地域振興局別・資源構成表

諏訪地域振興局

単位：面積：ha、蓄積：成長量：m³

年齢	針葉樹										広葉樹					樹		計
	スギ	ヒノキ	サワラ	アカマツ	カラマツ	カラマツ	小計	クヌギ	ブナ	ナラ	その他広	小計	計	伐跡	未立木地			
1	面積 蓄積 成長	3.22	0.03	2.84	7.25	13.34	0.15					0.15	13.49					
2	面積 蓄積 成長					0.00				3.51		3.51	3.51					
3	面積 蓄積 成長	0.14 9 1.8	1.13 132 25.4	0.49 799 54.0	15.37	15.51				19.16		19.16	34.67					
4	面積 蓄積 成長	0.04 4 0.3	1.13 1,692 154.0	0.28 704 146.9	0.28 26 1.5	3.20 4,271 361.4	0.81 25 1.6			27.91		27.91	31.11					
5	面積 蓄積 成長	0.09 48 2.4	12.36 7,236 422.3	2.04 456 24.7	0.25 212 9.7	6.49 2,706 181.7	3.55 1,541 75.1			56.03		56.03	80.81					
6	面積 蓄積 成長	0.37 74 2.6	12.89 6,829 294.0	3.96 77 3.3	2.84 397 9.2	8.30 1,474 74.1	2.97 342 13.4			101.58		101.58	132.91					
7	面積 蓄積 成長	0.85 212 5.7	81.08 28,485 916.4	10.62 68 2.3	11.66 2,552 57.3	130.38 3,464 1,178.8	5.04 174 6.5			107.66		107.66	243.08					
8	面積 蓄積 成長	2.41 922 14.6	140.09 36,714 959.5	1.28 241 6.6	15.66 2,742 57.2	261.12 6,546 245.5	6.25 414 12.0			113.17		113.17	380.54					
9	面積 蓄積 成長	5.68 1,589 27.3	193.16 42,114 900.7	3.19 668 14.0	74.49 19,754 214.5	431.09 84,323 1,712.4	10.56 740 17.8			308.15		308.15	749.80					
10	面積 蓄積 成長	7.70 2,296 32.0	100.27 22,395 409.2	1.05 241 4.3	254.87 49,496 661.8	899.85 101,612 2,971.5	10.12 839 18.7			227.64		227.64	1,137.61					
11	面積 蓄積 成長	9.67 3,130 42.3	38.16 9,278 151.2	1.53 359 5.6	546.92 115,577 1,283.5	1,885.43 6,505.918 8,262.5	14.50 145 20.9			350.57		350.57	2,947.48					
12	面積 蓄積 成長	25.27 8,660 111.8	25.01 6,429 91.0	5.35 1,354 19.1	3,326.41 883,189 1,195.7	4,210.44 1,084,717 12,976.3	36.25 3,504 59.3			878.43		878.43	5,125.12					
13	面積 蓄積 成長	41.95 14,490 173.1	39.26 10,529 142.0	27.53 7,127 96.7	1,001.49 226,902 2,016.0	6,631.86 1,684,155 20,300.5	305.87 30,007 411.1			1,499.68		1,499.68	8,437.41					
14	面積 蓄積 成長	31.69 11,334 109.2	79.78 20,247 242.3	29.94 8,269 93.8	1,008.61 240,770 1,838.8	5,265.97 1,404,641 14,206.7	234.87 25,271 291.5			1,441.70		1,441.70	6,942.55					
15	面積 蓄積 成長	94.36 37,881 59.8	255.25 78,771 154.0	188.05 54,992 85.7	2,742.65 711,826 3,243.3	7,993.66 2,121,847 8,968.0	709.72 79,328 621.3			4,664.48		4,664.48	13,368.16					
計	面積 蓄積 成長	220.22 80,349 552.9	981.66 270,851 4,862.0	258.37 73,458 337.0	6,246.62 1,496,220 10,738.2	23,397.04 416,820 5,366.3	1,340.66 143,330 1,549.2	0.00 0 0.0		9,798.86 1,045,567 9,750.9		11,139.83 1,188,925 11,300.1	39,628.25 8,425,463 84,767.7					

第4表 地域振興局別・資源構成表

上伊那地域振興局

単位：面積：ha、蓄積：成長量：m³

樹種	針葉樹					広葉樹					樹			計
	スギ	ヒノキ	サワラ	アカマツ	カラマツ	カラマツ	その他針	小計	クヌギ	ブナ	ナラ	その他広	小計	
1	面積	0.33	29.03			1.77		31.13	0.02		4.88	16.29	21.19	52.32
	蓄積							0					0	0
2	面積		14.83		0.19	1.25	0.11	16.38				15.66	15.66	32.04
	蓄積							0				176	176	176
3	面積		35.87	0.11	1.76	24.59	0.41	62.74		0.42	10.39	22.33	33.14	95.88
	蓄積		1,963	5	103	1,629	10	3,710		5	234	529	768	4,478
4	面積		379.5	1.0	13.9	150.1	1.2	545.7		0.5	20.7	46.4	67.6	613.3
	蓄積		152,477		1,847	13,767	0.13	168,207		0.42	11,487	42,107	54,000	222,207
5	面積		12,340		130	1,403	56	13,923		24	327	1,415	1,767	15,696
	蓄積		1,129,272		10,672	83,472	4,372	1,227,516		1.0	21.3	95.2	117.6	1,345.1
6	面積		138.14		4.62	99.77	1.94	244.83		0.71	115.92	116.63	361.46	4,780
	蓄積		21,760		485	12,251	690	35,242		29	4,751	4,780	40,022	4,780
7	面積		2,277.27		23.84	85.90	4.49	343.62		0.52	10.03	118.95	129.50	473.12
	蓄積		43,689		2,101	12,431	258	58,900		40	539	6,076	6,655	65,555
8	面積		1,880.5		91.1	288.7	13.0	2,288.4		1.1	20.3	246.2	267.6	2,556.0
	蓄積		6,077		34,857	191,567	14,427	595,477		0.60	17,887	314,727	334,767	930,237
9	面積		64,045		6,954	34,240	1,957	109,062		47	1,085	18,598	19,761	128,823
	蓄積		48.5		166.1	758.9	92.1	3,136.8		0.1	34.7	576.0	612.5	3,749.3
10	面積		16.80		115.38	329.07	38.07	1,014.11		0.68	26.1	221.88	248.57	1,262.68
	蓄積		182		19,696	58,324	3,544	155,982		58	1,835	15,411	17,304	203,286
11	面積		97.0		2,614.5	424.4	131.8	4,528.8		0.2	53.3	465.9	519.4	5,048.2
	蓄積		22.41		729.37	200.40	125.14	1,894.68		1.61	18.33	438.37	458.31	2,352.99
12	面積		6,253		55,788	146,319	13,697	374,854		142	1,466	33,863	35,471	410,325
	蓄積		106.1		845.9	2,700.1	419.6	7,297.9		0.1	39.6	941.5	981.2	8,279.1
13	面積		47.03		988.29	1,404.57	41.53	3,368.81		0.37	14.75	471.21	486.33	3,855.14
	蓄積		14,219		197,952	328,448	5,025	755,169		29	1,347	40,704	42,080	797,249
14	面積		198.5		3,591.0	4,946.0	149.1	11,635.2		1.95	32.5	1,034.3	1,066.8	12,702.0
	蓄積		123.98		444.64	2,572.50	33.57	6,442.12		1.95	25.52	793.21	820.68	7,262.80
15	面積		40,027		109,984	703,616	4,390	1,511,409		177	2,585	77,541	80,303	1,591,712
	蓄積		554.7		7,076.7	6,218.4	95.4	19,772.3		4.40	51.5	1,530.5	1,582.0	21,354.3
計	面積		236.35		2,654.11	5,608.50	37.24	9,807.79		4.40	40.91	1,171.59	1,216.90	11,024.69
	蓄積		81,144		72,994	832,145	4,798	2,389,599		389	4,445	123,062	127,896	2,517,495
以上	面積		1,048.9		1,035.7	17,713.2	95.1	27,473.9		88.9	84.9	2,307.9	2,392.8	29,866.7
	蓄積		457.04		345.58	3,752.25	36.10	11,214.41		9.50	124.77	2,522.36	2,656.63	13,871.04
計	面積		161,913		2,798	879,802	5,509	2,945,940		860	14,602	287,995	303,457	3,249,397
	蓄積		1,919.4		39.0	7,769.6	104.4	33,344.3		2,480	211.4	4,067.9	4,279.3	46,683.6
計	面積		250.05		2,423.47	4,824.77	39.30	7,793.66		20.96	136.97	3,486.49	3,644.42	11,438.08
	蓄積		91,619		70,492	598,972	5,342	2,173,919		1,864	17,019	421,355	440,238	2,614,157
計	面積		882.8		813.9	14,373.8	86.1	20,728.9		4,449.0	173.5	4,275.5	4,449.0	25,177.9
	蓄積		326.34		57.95	4,963.79	464.70	9,553.46		7.95	261.73	6,964.93	7,262.59	16,816.05
計	面積		31,039		342,674	793,821	99,675	2,723,780		2,480	34,544	888,858	906,987	3,630,761
	蓄積		315.4		655.0	6,397.5	722.4	12,798.9		1,105	126.3	3,171.8	3,304.1	16,103.0
計	面積		1,488.88		5,469.30	18,837.38	837.15	52,551.41		69.01	704.36	16,716.01	17,499.31	70,050.72
	蓄積		532,739		1,282,162	4,504,765	144,951	13,281,495		6,110	80,057	1,900,334	1,987,643	15,270,145
計	面積		5,190.1		21,658.4	80,938.6	1,961.4	146,688.3		2.5	871.4	19,041.2	19,917.4	166,605.7
	蓄積													166,605.7

第4表 地域振興局別・資源構成表

南信州地域振興局

単位：面積：ha、蓄積：成長量：m³

樹種	針葉樹										広葉樹					樹		計
	スギ	ヒノキ	サワラ	アカマツ	カラマツ	カラマツ	その他針	小計	クスギ	ブナ	ナラ	その他広	小計	計				
1	面積 蓄積 成長	0.93 4.14				9.00	14.07 0 0.0			0.07	7.19	7.26	21.33					
2	面積 蓄積 成長	10.49 791 159.3	209.73 9,144 1,972.0	8.87			8.87 0 0.0			2.78 40 5.6	36.89 521 74.8	39.67 561 80.4	48.54 561 80.4					
3	面積 蓄積 成長	5.91 791 159.3	339.58 9,144 1,972.0	9.39	3.71	2.43	0.32	226.88 10,660 2,215.4		14.32	0.56	124.77 33,167 1,269.4	139.65 35,293 1,348.6	500.31 241,210 9,988.3				
4	面積 蓄積 成長	1.04 89.4	31,182 2,861.6	532	396	22	24	33,260 3,037.1	11	1.0		4,154 272.6	4,585 301.4	37,845 3,338.5				
5	面積 蓄積 成長	18.37 6,525 332.8	584.05 78,893 4,824.6	0.05 5 0.3	11.90 920 48.2	5.15 670 36.1	3.14 127 8.5	622.66 87,140 5,250.5		5.91 439 21.5	344.72 14,445 677.2	350.63 14,904 698.7	973.29 102,044 5,949.2					
6	面積 蓄積 成長	13.90 4,817 174.2	1,227.25 195,270 8,248.5	0.51 50 2.3	27.51 3,965 146.3	11.92 1,653 59.8	3.17 162 8.6	1,284.26 205,917 8,639.7	2.30	1.76	3.86	967.25 33,167 1,269.4	1,045.70 35,293 1,348.6	6,092.90 241,210 9,988.3				
7	面積 蓄積 成長	30.83 7,459 194.9	2,075.47 339,572 11,636.4	0.07 11 0.4	29.53 4,615 111.2	51.88 8,858 289.9	16.30 3,203 140.8	2,204.08 363,718 12,343.6	0.71	56	62.71	777.91 45,705 1,470.9	841.33 49,590 1,584.2	3,045.41 413,308 13,937.8				
8	面積 蓄積 成長	82.00 23,824 548.6	2,637.62 488,102 12,844.3	2.09 317 9.4	48.48 6,707 175.3	225.07 44,678 362.4	74.76 9,795 124.40	3,070.02 515,423 15,008.0	0.51	41	132.8	898.67 62,453 1,798.1	965.07 67,140 1,930.9	4,035.08 642,563 16,938.9				
9	面積 蓄積 成長	237.55 73,267 1,247.2	3,978.72 824,781 18,141.2	1.87 402 8.9	177.56 33,761 515.4	527.10 108,333 2,161.1	124.40 12,201 399.9	5,047.20 1,052,745 22,473.7	0.04	4	74.55	967.25 74,282 1,963.9	1,045.70 80,595 2,136.2	6,092.90 1,133,340 24,609.9				
10	面積 蓄積 成長	583.11 184,112 2,674.1	4,014.61 902,606 16,305.3	0.73 170 3.1	802.01 165,606 2,021.0	1,200.17 277,929 4,160.1	168.81 20,514 560.5	6,749.44 1,550,937 25,724.1	0.28	22	47.94	1,492.12 124,468 2,885.2	1,552.59 1,680,875 3,032.4	8,302.03 1,680,875 28,756.3				
11	面積 蓄積 成長	1,378.91 478,013 6,388.9	3,042.63 735,837 11,892.6	5.97 1,380 22.6	3,487.94 743,182 8,310.0	2,383.78 588,713 8,208.6	98.03 12,010 283.0	10,397.26 2,559,135 35,100.7	2.35	193	106.14	3,318.43 308,387 5,988.1	3,447.74 321,381 6,262.8	13,845.00 2,880,516 41,363.5				
12	面積 蓄積 成長	2,356.07 849,192 10,580.6	1,912.95 499,188 6,555.0	5.57 1,486 19.4	4,095.95 920,352 10,197.2	3,726.79 915,784 12,482.6	104.78 13,760 261.6	12,202.11 3,259,742 40,086.4	4.31	349	236.27	4,071.40 406,126 7,658.7	4,322.76 432,280 8,155.7	16,524.87 3,692,002 48,252.1				
13	面積 蓄積 成長	2,905.28 1,101,191 13,491.2	1,565.20 418,724 5,462.5	1.84 430 5.7	2,594.95 601,908 6,531.4	3,732.07 986,683 12,309.4	152.52 19,879 374.9	10,951.86 3,128,815 38,175.1	5.78	438	566.21	7,043.06 772,240 12,283.4	7,617.78 837,675 13,312.9	18,569.64 3,966,490 51,488.0				
14	面積 蓄積 成長	1,439.25 569,418 5,618.1	1,439.25 265,623 3,180.6	1.47 422 5.1	1,591.32 387,392 3,108.9	3,492.69 966,282 10,406.4	130.86 20,206 342.0	7,605.51 2,209,343 22,661.1	4.43	343	740.30	7,205.45 818,969 10,395.6	7,950.18 906,255 11,474.2	15,555.69 3,115,598 34,135.3				
15	面積 蓄積 成長	2,281.86 866,911 2,776.7	3,592.47 1,091,002 4,101.4	51.83 15,661 20.8	3,945.52 1,025,499 5,060.7	1,664.24 500,363 6,526.3	3,740.29 773,236 3,658.8	15,276.21 4,382,672 19,242.7	9.55	689	191.34	25,331.78 3,047,041 18,031.3	27,113.53 3,280,460 19,643.8	42,389.74 7,673,132 38,886.5				
計	面積 蓄積 成長	11,324.46 4,286,624 44,271.0	26,143.21 5,879,924 108,026.0	81.39 20,866 148.1	16,821.19 3,896,517 56,287.0	17,032.50 4,460,453 54,832.3	4,618.14 885,123 6,403.7	76,020.89 19,429,507 249,968.1	30.26	2,311	242.34	52,350.24 5,713,985 64,973.4	56,160.09 6,162,887 70,163.2	132,180.98 25,592,364 320,131.3				

第4表 地域振興局別・資源構成表

木曾地域振興局

単位：面積：ha、蓄積：成長量：m³

年齢	針葉樹										広葉樹					樹		計
	スギ	ヒノキ	サワラ	アカマツ	カラマツ	カラマツ	その他針	小計	クスギ	ブナ	ナラ	その他広	小計	計				
1	面積 蓄積 成長	8.71				4.70					0.39	11.95	12.34	25.95				
2	面積 蓄積 成長	5.04								0.19	5.50	5.69	10.73					
3	面積 蓄積 成長	25.22 1.163 226.0	0.26 15 2.0	0.10 7 0.7	0.24 5 245.3	28.19 1.273 89.00	0.24 5 0.6	17.28 412 37.13	17.55 419 126.13	0.27 7 0.6	17.28 412 35.4	17.55 419 36.0	45.74 1.692 281.3					
4	面積 蓄積 成長	85.75 6.514 3.0	0.10 47.4 38.9	0.92 120 7.1	0.33 7.165 0.8	89.00 7.165 645.8	0.33 11 0.8	37.13 1.113 75.9	37.13 1.113 75.9				8.278 721.7					
5	面積 蓄積 成長	235.83 26.403 1.537.4	0.64 65 3.5	0.59 813 9.10	0.89 27.390 3.0	244.11 27.390 1.584.9	0.89 45 3.0	87.43 3.301 172.5	89.11 3.375 176.1	1.68 7.4 3.6	87.43 3.301 172.5	89.11 3.375 176.1	333.22 307.65 1,761.0					
6	面積 蓄積 成長	338.63 45.407 1.954.4	0.34 47 7.3	0.34 47 28.4	0.50 149 7.6	350.11 47.067 2,022.1	0.50 7.6	113.57 5.545 225.2	137.23 6.719 270.4	23.66 1.174 45.2	113.57 5.545 225.2	137.23 6.719 270.4	487.34 53.786 2,272.5					
7	面積 蓄積 成長	664.16 106.425 3.445.0	0.69 682 83.3	4.65 3.780 17.9	10.70 112.257 47.3	703.17 1,096 3,603.0	10.70 1.029 47.3	197.61 11.211 347.0	215.90 12.307 382.8	18.29 1.096 35.8	197.61 11.211 347.0	215.90 12.307 382.8	919.07 124.564 3,985.8					
8	面積 蓄積 成長	1,386.31 248.721 6.503.2	0.62 117 46.9	10.44 793 221.8	13.46 204.450 6.858.2	1,469.46 204.450 7,435.5	13.46 1.211 45.4	259.24 17.589 531.3	282.09 19.171 7.435.5	22.85 1.582 46.0	259.24 17.589 531.3	282.09 19.171 7.435.5	1,751.55 283.621 7,435.5					
9	面積 蓄積 成長	1,240.32 248.974 5.289.9	0.71 147 3.1	45.10 8.793 132.4	14.40 1.585 48.5	1,382.61 278.632 5,815.1	14.40 1.585 48.5	343.98 26.312 725.4	381.91 29.357 804.3	37.93 3.045 78.9	343.98 26.312 725.4	381.91 29.357 804.3	1,764.52 307.989 6,619.4					
10	面積 蓄積 成長	1,592.71 352.770 6.429.0	8.13 1.766 32.5	385.68 75.565 988.8	229.29 56.108 844.4	2,282.13 506.044 8,639.8	32.80 4.145 123.9	749.83 65.308 1,653.7	823.77 71.944 1,809.7	73.30 6.592 155.9	749.83 65.308 1,653.7	823.77 71.944 1,809.7	3,105.90 577.988 10,449.9					
11	面積 蓄積 成長	2,244.48 291.370 4,700.6	21.40 5.321 85.5	1,006.80 215.324 2,396.0	1.406 384.455 5,386.6	3,978.61 969.149 13,575.0	11.46 1.649 33.7	1,363.91 132.073 2,589.6	1,537.21 148.525 2,909.6	173.30 16.452 320.0	1,363.91 132.073 2,589.6	1,537.21 148.525 2,909.6	5,515.82 1,117.674 16,484.6					
12	面積 蓄積 成長	372.76 124.247 1,566.5	897.11 234.190 3,308.6	21.50 5.624 79.9	1,020.12 230.572 2,117.2	3,378.62 926.138 11,940.9	13.35 2.178 41.8	2,594.65 1,813.459 4,876.9	2,807.96 2,905.510 5,287.9	213.31 22.721 411.0	2,594.65 1,813.459 4,876.9	2,807.96 2,905.510 5,287.9	8,511.42 12,663.279 24,342.8					
13	面積 蓄積 成長	572.13 199.961 2,378.4	754.14 203.042 2,744.4	67.46 18.474 243.9	1,139.23 262.346 2,304.8	4,033.99 1,151.597 14,248.8	23.87 4.110 72.6	3,919.28 471.875 6,012.2	4,240.83 2,311.405 6,519.1	321.55 36.201 506.9	3,919.28 471.875 6,012.2	4,240.83 2,311.405 6,519.1	10,831.65 21,999 376.70					
14	面積 蓄積 成長	229.31 83.981 805.8	250.46 69.929 805.4	19.66 5.536 63.7	539.32 130.014 959.6	1,703.90 502.467 5,201.5	16.90 3.119 48.0	3,290.90 388.077 3,988.2	3,675.83 434.237 4,433.0	384.85 46.154 474.8	3,290.90 388.077 3,988.2	3,675.83 434.237 4,433.0	6,435.38 1,228.383 12,317.0					
15	面積 蓄積 成長	359.46 142.499 293.8	1,511.37 459.013 414.1	228.70 67.199 79.3	1,897.79 510.819 2,127.9	684.82 206.220 828.2	363.61 81.771 483.5	8,802.46 1,092.216 4,226.8	9,495.98 1,180.263 3,621.8	693.52 88.037 311.8	8,802.46 1,092.216 4,226.8	9,495.98 1,180.263 3,621.8	14,541.73 2,647.774 7,848.6					
計	面積 蓄積 成長	1,839.20 643.672 6,319.0	10,206.68 2,293.921 37,953.2	373.15 104.615 621.9	6,031.24 1,436.509 11,128.6	11,692.84 3,257.849 39,088.4	502.51 101.007 956.7	21,704.72 2,446.888 24,822.1	23,760.53 2,669.875 26,912.9	1,965.09 223.137 2,390.7	21,704.72 2,446.888 24,822.1	23,760.53 2,669.875 26,912.9	54,406.15 10,507.453 123,040.8					

第4表 地域振興局別・資源構成表

松本地域振興局

単位：面積：ha、蓄積：成長量：m³

年齢	針葉樹										広葉樹										計	
	スギ	ヒノキ	サワラ	アカマツ	カラマツ	カラマツ	その他針	小計	クスギ	ブナ	ナラ	その他広	小計	計	伐跡	未立木						
1	面積 蓄積 成長	17.78			0.09	45.45	4.82	71.67			33.95	100.54	134.49	206.16								
2	面積 蓄積 成長	4.21			0.05		4.76	0	6.68	6.80	127.56	141.24	145.50									
3	面積 蓄積 成長	16.32 442 88.6			2.93 138 18.6	0.16 98 9.8	0.04 681 117.7	19.50 81 11.2	0.32 15 1.2	0.66 14 1.2	75.49 1.493 131.3	76.47 1.522 133.7	95.97 2.203 251.4									
4	面積 蓄積 成長	65.58 3,726 16.2			10.96 957 70.6	3.94 321 22.9	0.37 138 11.4	82.41 5,177 495.1	5.41 291 13.6	1.43 174 3.1	63.25 2,227 151.0	70.09 2,725 179.4	152.50 7,902 674.5									
5	面積 蓄積 成長	101.74 10,845 174 12.6			16.71 1,318 77.7	19.94 3,267 887.3	4.64 571 38.4	143.62 16,175 987.3	6.83 444 14.2	15.58 802 8.1	137.45 6,235 323.9	159.86 7,578 387.7	303.48 23,753 1,375.0									
6	面積 蓄積 成長	217.92 28,793 1,476.2			19.23 6 216.3	18.42 3,090 116.8	1.13 1,840 99.6	266.16 41,023 2,000.5	18.63 1,326 29.9	24.11 1,219 49.4	299.37 13,728 555.0	342.11 16,273 634.3	608.27 57,296 2,634.8									
7	面積 蓄積 成長	308.08 38,930 129.9			116.49 14,768 436.0	108.69 17,076 490.9	20.96 2,885 127.3	568.73 77,266 2,774.9	43.84 3,340 51.5	48.98 29,005 92.0	554.48 29,005 893.7	647.30 35,289 1,037.2	1,216.03 112,555 3,812.1									
8	面積 蓄積 成長	378.85 48,000 1,538.4			142.01 22,373 513.0	192.06 33,255 806.1	73.38 7,118 263.4	827.32 122,868 806.1	39.63 3,194 29.0	56.68 3,834 116.0	577.59 35,331 1,070.8	673.90 42,319 1,215.8	1,501.22 165,187 4,673.2									
9	面積 蓄積 成長	471.51 62,020 1,798.8			563.74 96,317 1,529.2	534.86 98,423 1,941.8	158.14 17,371 578.7	1,846.67 314,533 6,556.9	60.05 4,958 22.6	60.05 5,541 154.1	527.97 38,162 1,041.6	659.05 48,661 1,218.3	2,505.72 363,194 7,775.2									
10	面積 蓄積 成長	335.52 51,441 1,100.0			1,344.78 251,802 3,438.6	1,327.66 267,152 4,382.0	193.90 21,738 597.2	3,379.89 668,315 10,542.2	43.66 3,758 8.9	59.10 5,220 133.4	897.53 72,979 1,894.0	1,000.29 81,957 1,996.3	4,380.28 740,272 12,538.9									
11	面積 蓄積 成長	253.52 100,512 1,236.7			2,725.37 534,704 6,077.7	3,046.38 679,813 9,852.2	77.45 9,544 223.1	6,185.65 1,338,269 17,658.7	38.34 3,334 22.0	56.00 5,425 105.8	948.75 87,068 1,686.5	1,043.09 95,827 1,792.3	7,228.74 1,434,096 19,451.0									
12	面積 蓄積 成長	56.73 10,114 1,437.6			3,402.30 705,697 6,840.8	1,462,846 19,026.6	9,499 180.3	10,112.95 27,650.2	83.33 6,980	137.38 262.0	1,890.51 3,483.6	2,111.22 8,505.7	12,224.17 25,233.6									
13	面積 蓄積 成長	69.47 168,157 1,734.9			2,214.61 465,023 4,479.4	7,109.09 1,723,305 21,982.9	77.27 10,111 191.2	9,889.41 2,382,903 28,659.5	207.86 17,356	206.08 21,987 360.9	4,456.91 459,510 7,453.5	4,870.85 498,853 7,814.4	14,760.26 2,881,756 36,473.9									
14	面積 蓄積 成長	60.70 12,817 99,218			1,448.51 319,022 2,642.8	4,534.49 1,146,779 12,905.0	12.73 2,044	6,302.00 1,581,683	258.39 22,016	351.57 39,958	6,126.40 663,988	6,736.36 725,962	13,038.36 2,307,645									
15	面積 蓄積 成長	777.93 386,825 2,224.2			6,009.57 1,827,402 6,004.5	3,526.48 9,166,050 5,026.3	787.96 167,251 680.8	12,034.59 3,173,436 14,718.5	122.42 10,341	409.68 48,819 320.9	12,351.35 1,408,674 7,976.5	12,898.76 1,469,936 8,301.1	24,933.35 4,643,372 23,019.6									
計	面積 蓄積 成長	3,050.04 1,017,530 9,874.8			18,017.95 3,844,994 32,345.2	26,711.66 6,411,475 76,751.1	1,487.69 250,110 3,026.8	51,734.93 12,039,254 132,346.8	928.91 77,316 171.8	21.99 2,172 14.9	29,135.15 3,003,875 34,826.5	31,565.08 3,233,144 37,139.1	85,300.01 15,272,398 169,485.9									

第4表 地域振興局別・資源構成表

北アルプス地域振興局

単位: 面積: ha、蓄積: 成長量: m³

樹種	針葉樹					広葉樹					樹			計
	スギ	ヒノキ	サワラ	アカマツ	カラマツ	クヌギ	ブナ	ナラ	その他広	小計	その他広	小計	計	
1	面積				28.80	0.52			9.88	24.17	34.57	66.66		
	蓄積										0	0	0	
2	面積								2.70	4.83	7.53	13.31		
	蓄積								36	68	104	104		
3	面積	16.36	67.80		0.35				2.11	31.88	33.99	118.50		
	蓄積	700	1,718		17				45	587	632	3,067		
4	面積	208.6	331.0		2.3				3.7	56.0	59.7	598.6		
	蓄積													
5	面積	28.32	153.63		2.25				7.62	199.10	206.86	421.47		
	蓄積	3,074	8,934		196				239	6,368	6,605	21,690		
6	面積	43.43	96.99		5.75				15.1	342.4	357.8	1,330.8		
	蓄積	7,418	7,045		536				756	17,322	18,224	37,106		
7	面積	224.92	66.18		9.61				30.1	683.1	731.5	1,669.5		
	蓄積	46,623	8,738		1,446				88	22,092	23,165	84,044		
8	面積	253.95	148.06	0.10	16.11				7.40	519.84	548.01	982.80		
	蓄積	62,303	18,779	8	2,452				303	29,347	30,920	117,015		
9	面積	490.46	218.94	0.11	100.94				32.9	890.9	938.2	3,515.5		
	蓄積	137,715	24,961	19	16,393				652	40,740	45,399	233,465		
10	面積	260.6	753.4	0.5	264.7				90.5	1,070.7	1,187.1	5,018.4		
	蓄積	860.68	133.52		316.93				75.40	929.59	1,053.75	2,468.94		
11	面積	276.18	16,018		53.163				3.77	69.865	77.549	441.301		
	蓄積	4,427.7	380.6		763.8				99.1	1,771.6	1,984.7	7,895.8		
12	面積	1,068.32	62.86	1.43	642.86				17.58	1,078.54	1,172.04	3,139.37		
	蓄積	363,905	7,034	157	116,924				1,237	92,154	99,889	626,271		
13	面積	4,750.5	161.8	3.8	1,361.2				32.5	1,711.4	1,863.5	8,727.1		
	蓄積	984.18	53.00		654.19				105.72	2,178.60	2,424.84	4,703.13		
14	面積	357,925	8,171		127,274				17.164	191,021	210,773	836,859		
	蓄積	3,938.1	145.5		1,288.9				170.4	3,496.4	3,893.1	11,006.3		
15	面積	866.88	19.24		509.56				12.92	2,441.08	2,645.55	4,942.89		
	蓄積	310,654	3,608		100,819				933	227,156	246,811	872,356		
以上	面積	3,399.0	60.7		1,003.8				21.9	3,769.5	4,084.1	11,269.1		
	蓄積	561.68	19.63		320.18				50.64	3,114.36	3,431.44	5,130.83		
計	面積	209,127	3,443		67,915				4,348	399,070	340,087	824,851		
	蓄積	2,121.1	48.4		574.8				89.5	4,034.5	4,462.2	9,510.7		
計	面積	1,480.99	140.62	6.93	1,291.87				1,810.75	15,869.02	18,667.05	22,753.33		
	蓄積	647,072	28,847	1,284	296,891				224,970	1,670,170	2,002,539	3,264,926		
計	面積	3,980.3	90.8	3.2	1,286.8				1,196.5	6,116.8	7,856.2	14,633.5		
	蓄積	6,900.90	1,223.78	8.57	3,871.51				2,102.40	27,913.84	31,869.09	47,817.06		
計	面積	2,425,014	138,753	1,468	785,782				243,590	2,677,464	3,104,490	7,392,932		
	蓄積	30,018.7	4,067.2	7.8	6,680.4				1,675.1	24,744.7	28,252.1	78,848.1		
計	面積													
	蓄積													
計	面積													
	蓄積													
計	面積													
	蓄積													
計	面積													
	蓄積													
計	面積													
	蓄積													
計	面積													
	蓄積													
計	面積													
	蓄積													
計	面積													
	蓄積													
計	面積													
	蓄積													
計	面積													
	蓄積													
計	面積													
	蓄積													
計	面積													
	蓄積													
計	面積													
	蓄積													
計	面積													
	蓄積													
計	面積													
	蓄積													
計	面積													
	蓄積													
計	面積													
	蓄積													
計	面積													
	蓄積													
計	面積													
	蓄積													
計	面積													
	蓄積													
計	面積													
	蓄積													
計	面積													
	蓄積													
計	面積													
	蓄積													
計	面積													
	蓄積													
計	面積													
	蓄積													
計	面積													
	蓄積													
計	面積													
	蓄積													
計	面積													
	蓄積													
計	面積													
	蓄積													
計	面積													
	蓄積													
計	面積													
	蓄積													
計	面積													
	蓄積													
計	面積													
	蓄積													
計	面積													
	蓄積													
計	面積													
	蓄積													
計	面積													
	蓄積													
計	面積													
	蓄積													
計	面積													
	蓄積													
計	面積													
	蓄積													
計	面積													
	蓄積													
計	面積													
	蓄積													
計	面積													
	蓄積													
計	面積													
	蓄積													
計	面積													
	蓄積													

第4表 地域振興局別・資源構成表

長野地域振興局

単位：面積：ha、蓄積：成長量：m³

樹種	針葉樹										広葉樹										計
	スギ	ヒノキ	サワラ	アカマツ	カラマツ	カラマツ	その他針	小計	クスギ	ブナ	ナラ	その他広	小計	計							
1	面積 蓄積 成長	5.87			0.61	18.67		25.15			2.65	0.93	3.58	28.73							
2	面積 蓄積 成長	4.47	0.20		0.08	15.51		20.26		4.27	13.46	17.73	37.99								
3	面積 蓄積 成長	3.08 403 97.4	8.22 1,433 263.9		0.07 4 0.6	2.05 1,855 185.5		13.42 3,695 547.4		0.06 1 0.1	2.81 58 5.1	57.94 1,185 107.6	60.81 1,244 112.8	74.23 4,939 660.2							
4	面積 蓄積 成長	1.382 144.9	22.75 3,151 313.5		0.89 7 6.5	5.74 619 42.5		46.31 5,349 517.0	9.80 303 14.2	1.81 34 3.1	11.19 377 25.5	70.67 2,130 143.6	93.47 2,844 186.4	139.78 8,193 703.4							
5	面積 蓄積 成長	61.95 13,847 927.9	57.92 5,904 349.8		6.92 81 30.7	15.74 1,993 107.6		17.43 2,921 62.1	0.64 42 1.3	2.48 56 4.3	31.01 1,328 71.3	197.39 7,842 416.4	231.52 9,268 493.3	391.48 32,189 1,971.4							
6	面積 蓄積 成長	177.99 44,806 2,182.5	57.29 10,452 463.7		4.14 550 20.6	25.69 3,656 136.1		288.60 60,149 2,839.8	7.09 508 11.4	2.87 81 5.5	49.32 2,553 104.4	429.11 21,101 851.3	488.39 24,243 972.6	776.99 84,392 3,812.4							
7	面積 蓄積 成長	464.20 136,818 5,159.1	45.84 7,009 246.4		8.47 1,289 32.3	17.30 3,869 108.9		555.77 1,115 49.2	17.63 1,291 18.9	3.29 101 5.9	115.39 7,114 221.4	789.01 43,924 1,361.2	925.32 202,530 1,607.4	1,481.09 52,430 7,203.3							
8	面積 蓄積 成長	957.37 340,161 11,088.3	102.59 23,869 658.9		26.54 4,923 93.7	73.09 14,232 329.4		1,188.66 385,310 12,263.8	20.25 1,688 15.9		178.96 12,733 383.6	700.53 46,819 1,415.1	899.74 61,240 1,814.6	2,088.40 446,550 14,078.4							
9	面積 蓄積 成長	1,457.74 576,835 13,328.6	133.63 26,362 603.2		152.32 29,222 444.6	177.35 36,430 715.7		1,978.47 4,632 148.6	11.02 970 4.5	12.10 858 30.1	62.16 5,062 141.2	633.38 46,915 1,299.0	718.66 53,805 1,474.8	2,697.13 721,286 16,775.5							
10	面積 蓄積 成長	1,945.03 844,376 14,490.1	109.82 24,096 441.1		318.93 63,277 839.7	597.92 140,745 2,156.5		3,018.97 3,810 105.9	10.18 896 1.4	3.01 253 7.1	61.25 5,602 141.9	868.98 73,735 1,873.6	943.42 80,486 2,024.0	3,962.39 1,156,790 20,097.3							
11	面積 蓄積 成長	2,351.83 1,104,788 33,504.0	29.05 6,881 112.4		589.49 121,659 1,365.0	1,427.17 375,512 5,293.5		4,421.33 1,611,606 20,340.0	18.67 1,652 65.1	2.07 191 4.5	91.42 9,323 185.2	1,352.21 179,431 2,536.5	1,464.37 140,597 2,726.2	5,885.70 1,752,203 23,066.2							
12	面積 蓄積 成長	2,682.01 1,334,123 14,726.9	8.44 2,184 30.6		725.14 158,417 1,469.0	4,218.52 1,174,794 15,286.3		7,651.64 2,263 43.1	70.94 6,264 30.3	14.61 1,335 30.3	191.92 20,916 5,013.6	2,575.21 284,559 5,013.6	2,852.68 293,074 5,440.6	10,504.32 2,964,875 36,996.8							
13	面積 蓄積 成長	2,245.96 1,155,754 12,118.4	8.91 2,365 32.0		501.08 112,544 1,024.6	5,128.69 1,465,064 18,495.2		7,893.54 1,293 24.6	200.44 17,547 330.73		434.94 50,557 775.0	4,845.52 538,703 8,418.1	5,480.90 606,807 9,193.1	13,374.44 3,343,909 40,889.1							
14	面積 蓄積 成長	1,371.04 722,987 5,949.3	9.95 2,696 31.1		538.04 126,019 990.5	3,106.31 919,340 9,686.9		5,029.65 1,770,976 16,670.3	330.73 28,984 12.5	2.89 107 2.1	653.39 79,304 847.9	6,727.93 780,971 8,590.1	7,174.94 2,660,292 9,440.1	12,744.59 2,660,292 26,110.4							
15	面積 蓄積 成長	2,983.09 1,712,130 6,720.0	216.97 61,626 80.3		3,190.45 79,232 2,731.5	2,353.90 742,619 3,906.9		9,312.92 115,598 3,809.1	240.90 20,629 13,809.1	478.73 67,542 60.7	879.73 111,639 764.7	13,166.57 1,597,241 4,862.7	14,765.91 1,797,111 9,288.1	24,078.83 5,204,876 23,097.2							
計	面積 蓄積 成長	16,722.73 7,987,210 100,437.4	811.58 178,028 3,626.9		6,063.17 1,383,444 9,049.3	17,183.55 4,880,728 56,511.0		821.52 136,484 1,019.8	938.29 80,774 67.6	523.90 70,559 153.7	2,770.41 306,673 4,070.1	32,428.84 3,554,742 40,515.0	36,661.44 4,012,748 44,806.4	78,266.09 18,589,259 215,454.0							
														伐跡 未立木地 岩石地 崩壊地 ほげ山 施設敷 林地開発 計	60.46 1,401.06 652.14 509.62 4.66 49.25 81.49 2,758.68						
														竹 林 更新 困難地 成林 総合計	160.41 2,660.292 16.95 2,797 18.0 81,202.13 18,592,056 215,472.0						

第5表 地域振興局別・人工林天然林別・資源構成表

果計(人工林)

樹種 年齢	計					葉					樹					樹											
	スギ	ヒノキ	サワラ	アカマツ	カラマツ	その他針	小計	クスギ	ブナ	ナラ	その他広	小計	計	スギ	ヒノキ	サワラ	アカマツ	カラマツ	その他針	小計	クスギ	ブナ	ナラ	その他広	小計	計	
1	面積 12.63	73.28	0.60	3.16	310.18	4.82	404.67	0.52		57.23	38.92	96.67	501.34	蓄積 0						0					0	0	
	成長						0.0					0.0															
2	面積 10.03	62.22		0.32	75.10	0.54	148.21	0.20	9.49	40.63	47.32	97.64	245.85	蓄積 0						0					1.148	1.148	
	成長						0.0	0.9		532	613	1,148														162.6	
3	面積 35.95	400.16	2.48	6.33	86.49	0.89	532.30	0.48	0.48	30.12	75.35	105.95	638.25	蓄積 2,365	8,843	88	342	8,843	19	29,249	6	1,760	2,434	31,683	2,434	31,683	
	成長						5,056.0	0.6		59.7	154.9	215.2	5,271.2														
4	面積 13.056	68.939	6.90	3.180	9.957	1.119	96.871	3.95	2.15	1.439	7.973	10.022	106.893	蓄積 1,371.5	6,519.1	58.4	261.1	600.1	92.0	8,902.2	20.6	536.7	672.9	9,575.1	672.9	9,575.1	
	成長						8,902.2	4.4	23.0	256.0	623.9	907.3	17,438.4														
5	面積 207.61	1,414.63	0.95	36.12	270.40	28.93	1,958.64	86	7.81	68.54	201.59	277.94	2,236.58	蓄積 41,608	182,942	317	3,285	38,420	5,696	272,268	86	12,166	17,582	289,850	17,582	289,850	
	成長						16,531.1	4.4	23.0	256.0	623.9	907.3	17,438.4														
6	面積 428.09	2,387.44	2.34	56.36	342.05	50.78	3,267.06	1.94	0.44	22.30	119.17	143.85	3,410.91	蓄積 101,987	384,116	945	60,622	60,650	9,799	568,029	138	1,387	14,098	582,127	14,098	582,127	
	成長						24,744.8	3.2	92.9	105.6	402.5	604.2	25,349.0														
7	面積 1,162.40	4,002.53	1.69	194.58	955.86	131.53	6,448.59	4.19	1.80	67.14	124.23	197.16	6,645.75	蓄積 334,394	679,462	203	28,695	189,049	22,409	1,253,212	292	4,089	7,876	12,290	1,265,502	7,876	12,290
	成長						42,894.3	4.0	1.8	129.0	244.5	379.3	43,273.6														
8	面積 2,040.03	6,034.31	6.51	482.18	1,693.92	367.29	10,624.24	0.63		15.52	151.71	167.86	10,792.10	蓄積 678,911	1,141,960	1,014	81,770	355,368	49,929	2,308,952	53	11,633	11,633	2,320,585	11,633	2,320,585	
	成長						65,079.3	0.3		31.2	316.1	347.6	65,426.9														
9	面積 3,466.08	7,405.64	7.63	1,791.60	3,666.79	560.70	16,898.44	0.24		0.82	128.30	129.36	17,027.76	蓄積 1,265,042	1,495,220	1,625	332,069	834,721	61,733	3,990,410	17	7,470	7,608	3,998,018	7,608	3,998,018	
	成長						84,778.4			3.7	206.7	210.4	84,988.8														
10	面積 5,289.64	7,433.26	21.84	5,092.74	8,533.55	606.47	26,977.30	0.24		0.82	128.30	129.36	27,106.66	蓄積 2,081,176	1,651,893	4,260	1,011,572	2,135,014	74,010	6,957,925	17	10,025	10,088	6,968,013	10,088	6,968,013	
	成長						113,800.7			1.1	249.7	250.8	114,051.5														
11	面積 7,437.60	5,048.52	34.34	12,469.64	20,545.84	281.25	45,817.19	0.20	0.01	0.04	182.40	182.65	45,999.84	蓄積 3,097,324	1,219,670	8,284	2,612,538	5,422,874	39,516	12,400,216	21	12,960	12,986	12,413,202	12,986	12,413,202	
	成長						161,823.1		1	4	12,960	12,986	162,074.9														
12	面積 9,128.66	3,265.23	35.73	13,819.23	38,402.25	265.43	84,916.53	1.13	50.81	3.48	153.98	209.40	85,125.93	蓄積 3,942,158	848,390	9,794	3,044,581	10,577,486	40,971	18,463,380	94	16,801	16,801	18,480,181	16,801	18,480,181	
	成長						210,444.2		68.1	9.9	252.5	330.5	210,774.7														
13	面積 9,936.55	2,821.53	124.11	7,620.17	48,297.02	279.80	68,539.18	2.04		13.26	189.65	204.95	68,744.13	蓄積 4,076,169	752,255	32,013	1,708,915	13,921,814	49,132	20,540,298	177	18,300	18,300	20,568,598	18,300	20,568,598	
	成長						228,623.6			23.3	268.3	291.6	228,915.2														
14	面積 5,434.13	1,632.39	58.08	1,700.68	32,226.67	110.51	41,632.46	0.07		5.12	198.41	203.60	41,836.06	蓄積 2,486,419	452,123	16,000	509,376	9,564,946	20,350	13,049,214	9	17,679	18,309	13,067,523	17,679	13,067,523	
	成長						122,880.7			6.7	209.6	216.4	123,097.1														
15	面積 11,047.86	7,924.63	478.51	1,084.08	21,906.53	283.79	42,725.40	0.19	12.32	7.62	525.58	545.71	43,271.11	蓄積 5,593,287	2,379,712	152,663	280,279	6,776,045	57,342	15,219,330	16	48,980	50,994	15,270,324	48,980	15,270,324	
	成長						63,160.8		9.2	7.8	269.2	286.3	63,447.1														
計	面積 55,195.26	50,708.95	784.50	44,840.01	177,399.98	2,978.54	331,907.24	23.59	89.05	370.50	2,403.83	2,886.97	334,794.21	蓄積 23,713,896	11,274,274	227,838	9,607,224	49,894,187	431,935	95,149,354	1,301	177,984	204,293	95,353,647	177,984	95,353,647	
	成長						1,148,719.2	32.2	216.2	806.8	4,071.7	5,126.9	1,153,846.1														

第5表 地域振興局別・人工林天然林別・資源構成表

佐久地域振興局(人工林)

樹種	計					樹					葉					樹																					
	スギ	ヒノキ	サワラ	アカマツ	カラマツ	その他針	小計	クスギ	ブナ	ナラ	その他広	小計	計	スギ	ヒノキ	サワラ	アカマツ	カラマツ	その他針	小計	クスギ	ブナ	ナラ	その他広	小計	計											
1	面積 蓄積 成長	0.09 4.03	0.57	151.91	0.43	38.17	60.34	0.21	0.44	2.96	0.93	3.89	160.49	面積 蓄積 成長	0 0	0.05	20.15	280	281	281	20.63	0.00	0.00	0.00	82.02	面積 蓄積 成長	0 0	0.43	20.15	280	281	281	20.63	0.00	0.00	0.00	82.02
2	面積 蓄積 成長	0.01 21.73	0.43	38.17	0.43	38.17	60.34	0.21	0.44	2.96	0.93	3.89	160.49	面積 蓄積 成長	0 0	0.43	20.15	280	281	281	20.63	0.00	0.00	0.00	82.02	面積 蓄積 成長	0 0	0.43	20.15	280	281	281	20.63	0.00	0.00	0.00	82.02
3	面積 蓄積 成長	0.01 21.73	0.43	38.17	0.43	38.17	60.34	0.21	0.44	2.96	0.93	3.89	160.49	面積 蓄積 成長	0 0	0.43	20.15	280	281	281	20.63	0.00	0.00	0.00	82.02	面積 蓄積 成長	0 0	0.43	20.15	280	281	281	20.63	0.00	0.00	0.00	82.02
4	面積 蓄積 成長	0.01 21.73	0.43	38.17	0.43	38.17	60.34	0.21	0.44	2.96	0.93	3.89	160.49	面積 蓄積 成長	0 0	0.43	20.15	280	281	281	20.63	0.00	0.00	0.00	82.02	面積 蓄積 成長	0 0	0.43	20.15	280	281	281	20.63	0.00	0.00	0.00	82.02
5	面積 蓄積 成長	0.01 21.73	0.43	38.17	0.43	38.17	60.34	0.21	0.44	2.96	0.93	3.89	160.49	面積 蓄積 成長	0 0	0.43	20.15	280	281	281	20.63	0.00	0.00	0.00	82.02	面積 蓄積 成長	0 0	0.43	20.15	280	281	281	20.63	0.00	0.00	0.00	82.02
6	面積 蓄積 成長	0.01 21.73	0.43	38.17	0.43	38.17	60.34	0.21	0.44	2.96	0.93	3.89	160.49	面積 蓄積 成長	0 0	0.43	20.15	280	281	281	20.63	0.00	0.00	0.00	82.02	面積 蓄積 成長	0 0	0.43	20.15	280	281	281	20.63	0.00	0.00	0.00	82.02
7	面積 蓄積 成長	0.01 21.73	0.43	38.17	0.43	38.17	60.34	0.21	0.44	2.96	0.93	3.89	160.49	面積 蓄積 成長	0 0	0.43	20.15	280	281	281	20.63	0.00	0.00	0.00	82.02	面積 蓄積 成長	0 0	0.43	20.15	280	281	281	20.63	0.00	0.00	0.00	82.02
8	面積 蓄積 成長	0.01 21.73	0.43	38.17	0.43	38.17	60.34	0.21	0.44	2.96	0.93	3.89	160.49	面積 蓄積 成長	0 0	0.43	20.15	280	281	281	20.63	0.00	0.00	0.00	82.02	面積 蓄積 成長	0 0	0.43	20.15	280	281	281	20.63	0.00	0.00	0.00	82.02
9	面積 蓄積 成長	0.01 21.73	0.43	38.17	0.43	38.17	60.34	0.21	0.44	2.96	0.93	3.89	160.49	面積 蓄積 成長	0 0	0.43	20.15	280	281	281	20.63	0.00	0.00	0.00	82.02	面積 蓄積 成長	0 0	0.43	20.15	280	281	281	20.63	0.00	0.00	0.00	82.02
10	面積 蓄積 成長	0.01 21.73	0.43	38.17	0.43	38.17	60.34	0.21	0.44	2.96	0.93	3.89	160.49	面積 蓄積 成長	0 0	0.43	20.15	280	281	281	20.63	0.00	0.00	0.00	82.02	面積 蓄積 成長	0 0	0.43	20.15	280	281	281	20.63	0.00	0.00	0.00	82.02
11	面積 蓄積 成長	0.01 21.73	0.43	38.17	0.43	38.17	60.34	0.21	0.44	2.96	0.93	3.89	160.49	面積 蓄積 成長	0 0	0.43	20.15	280	281	281	20.63	0.00	0.00	0.00	82.02	面積 蓄積 成長	0 0	0.43	20.15	280	281	281	20.63	0.00	0.00	0.00	82.02
12	面積 蓄積 成長	0.01 21.73	0.43	38.17	0.43	38.17	60.34	0.21	0.44	2.96	0.93	3.89	160.49	面積 蓄積 成長	0 0	0.43	20.15	280	281	281	20.63	0.00	0.00	0.00	82.02	面積 蓄積 成長	0 0	0.43	20.15	280	281	281	20.63	0.00	0.00	0.00	82.02
13	面積 蓄積 成長	0.01 21.73	0.43	38.17	0.43	38.17	60.34	0.21	0.44	2.96	0.93	3.89	160.49	面積 蓄積 成長	0 0	0.43	20.15	280	281	281	20.63	0.00	0.00	0.00	82.02	面積 蓄積 成長	0 0	0.43	20.15	280	281	281	20.63	0.00	0.00	0.00	82.02
14	面積 蓄積 成長	0.01 21.73	0.43	38.17	0.43	38.17	60.34	0.21	0.44	2.96	0.93	3.89	160.49	面積 蓄積 成長	0 0	0.43	20.15	280	281	281	20.63	0.00	0.00	0.00	82.02	面積 蓄積 成長	0 0	0.43	20.15	280	281	281	20.63	0.00	0.00	0.00	82.02
15	面積 蓄積 成長	0.01 21.73	0.43	38.17	0.43	38.17	60.34	0.21	0.44	2.96	0.93	3.89	160.49	面積 蓄積 成長	0 0	0.43	20.15	280	281	281	20.63	0.00	0.00	0.00	82.02	面積 蓄積 成長	0 0	0.43	20.15	280	281	281	20.63	0.00	0.00	0.00	82.02
以上	面積 蓄積 成長	0.01 21.73	0.43	38.17	0.43	38.17	60.34	0.21	0.44	2.96	0.93	3.89	160.49	面積 蓄積 成長	0 0	0.43	20.15	280	281	281	20.63	0.00	0.00	0.00	82.02	面積 蓄積 成長	0 0	0.43	20.15	280	281	281	20.63	0.00	0.00	0.00	82.02
計	面積 蓄積 成長	445.61 187,723 2,010.0	1,025.84 267,447 8,811.0	90.13 35,298 342.5	2,919.97 632,651 7,045.0	42,319.38 13,498.051 124,330.1	239.86 63,114 2,048.4	47,040.79 14,684.284 144,587.0	0.21 7 0.5	0.91 19 1.2	59.35 3,108 138.5	332.32 26,776 799.6	47,433.58 14,711,080 145,386.6	面積 蓄積 成長	0 0 0	0.43 0.43 0.43	20.15 20.15 20.15	280 280 280	281 281 281	281 281 281	20.63 20.63 20.63	0.00 0.00 0.00	0.00 0.00 0.00	0.00 0.00 0.00	82.02 82.02 82.02	面積 蓄積 成長	0 0 0	0.43 0.43 0.43	20.15 20.15 20.15	280 280 280	281 281 281	281 281 281	20.63 20.63 20.63	0.00 0.00 0.00	0.00 0.00 0.00	82.02 82.02 82.02	

第5表 地域振興局別・人工林天然林別・資源構成表

上田地域振興局(人工林)

樹種 齢級	計										葉 樹					広 葉 樹					計
	スギ	ヒノキ	サワラ	アカマツ	カラマツ	その他針	小計	クスギ	ブナ	ナラ	その他広	小計	計	単位	面積	ha	蓄積	成長量	m ³		
1	面積	3.08			0.26		42.63			2.30		45.97							52.73		
	蓄積											0							0		
	成長											0.0							0.0		
2	面積		9.81		0.13		9.14			6.55		19.08							47.93		
	蓄積									98		0							407		
	成長									13.8		0.0							57.3		
3	面積		16.19			4.82				3.74		21.01							31.48		
	蓄積		727			52.8				96		1,318							1,575		
	成長		161.2							8.8		214.0							236.6		
4	面積	1.05			1.24		31.95			3.02		33.00							153.73		
	蓄積	170			98		4,301			61		10,243							12,090		
	成長	13.8			8.0		253.6			5.6		875.6							1,002.2		
5	面積	3.87	71.63		9.09		53.01			27.97		139.37							217.51		
	蓄積	1,236	12,616		747		8,975			1,493		23,730							27,791		
	成長	62.6	895.7		41.8		412.1			76.3		1,423.3							1,631.4		
6	面積	17.03	131.47		20.21		70.64			8.70		240.55							267.39		
	蓄積	4,455	27,338		2,844		15,092			666		49,978							53,715		
	成長	158.7	1,507.3		105.2		346.8			13.1		2,131.1							2,320.1		
7	面積	29.56	263.91		22.82		180.34			38.23		504.91							591.60		
	蓄積	15,931	53,459		3,790		41,328			2,332		115,852							121,116		
	成長	443.8	2,407.3		90.5		908.7			72.8		3,908.2							4,072.0		
8	面積	83.34	411.70		87.52		176.74			1.30		793.56							813.45		
	蓄積	27,802	100,684		15,852		45,017			94		194,995							196,385		
	成長	638.4	3,728.5		317.2		945.2			2.8		5,843.7							5,885.5		
9	面積	111.62	341.77		250.03		164.09			0.27		871.00							877.37		
	蓄積	41,472	86,333		49,250		46,225			23		226,303							226,805		
	成長	748.1	2,607.3		740.8		832.8			0.6		5,035.6							5,049.7		
10	面積	247.07	221.25		550.08		415.12			0.10		1,449.70							1,452.03		
	蓄積	98,196	64,917		114,698		123,440			9		404,448							404,603		
	成長	1,474.9	1,879.3		1,496.3		1,856.2			0.2		6,801.1							6,805.1		
11	面積	215.41	112.89		1,294.82		1,132.10					2,766.31							2,768.67		
	蓄積	90,934	37,434		284,009		357,223					772,216							772,441		
	成長	1,183.4	882.2		3,129.8		4,301.0					9,573.3							9,577.8		
12	面積	288.69	38.24		1,671.16		2,949.23					4,978.39							4,987.82		
	蓄積	127,653	13,595		384,507		985,510					1,518,967							1,519,912		
	成長	1,408.8	286.8		3,472.3		8,922.3					14,246.3							14,264.3		
13	面積	379.29	20.27		837.93		3,631.33			0.60		4,881.39							4,909.14		
	蓄積	171,641	7,847		195,565		1,237,744					1,616,467							1,619,102		
	成長	1,868.5	159.8		1,757.7		10,752.4			1.1		14,612.1							14,651.0		
14	面積	235.58	18.75		195.87		2,134.94					2,593.05							2,603.88		
	蓄積	110,610	7,676		481,300		750,391					919,418							920,278		
	成長	999.1	137.5		96		521.98					6,777.4							6,787.7		
15	面積	350.78	145.41		118.56		1,543.67					2,190.92							2,221.63		
	蓄積	172,736	67,899		29,569		549,705					834,795							838,289		
	成長	640.5	186.2		144.2		2,151.3					3,183.3							3,200.5		
計	面積	1,963.29	1,882.15		5,059.75		12,539.75					21,605.23							21,996.16		
	蓄積	862,836	486,199		1,129,059		4,165,542					6,688,730							6,714,519		
	成長	9,640.6	15,455.3		11,679.9		36,955.0					74,625.0							75,341.2		

第5表 地域振興局別・人工林天然林別・資源構成表

諏訪地域振興局(人工林)

樹種	計					樹					広葉樹					計
	スギ	ヒノキ	サワラ	アカマツ	カラマツ	その他針	小計	クスギ	ブナ	ナラ	その他広	小計	計			
1	面積 322	0.03	2.17	7.25	12.67	0.15	0.15	0	0	0	0	0	12.92			
	蓄積 0				0		0						0			
	成長 0.0				0.0		0.0						0.0			
2	面積 0				0		0			0.29	2	2	2			
	蓄積 0				0		0			0.3	0.3	0.3	0.3			
	成長 0.0				0.0		0.0			0.3	0.3	0.3	0.3			
3	面積 0.14	132	14.65	14.65	14.79	3.78	3.78	18.57	18.57	103	103	997	1857			
	蓄積 9	753	753	753	894	894	894	997	997	88	88	858	997			
	成長 1.8	25.4	49.8	49.8	77.0	77.0	77.0	85.8	85.8	8.8	8.8	85.8	85.8			
4	面積 0.04	1.13	0.49	0.28	1.26	1.98	1.98	5.18	5.18	953	953	5,174	5,174			
	蓄積 4	1,692	1,794	26	643	4,221	4,221	5,174	5,174	64.4	64.4	425.8	425.8			
	成長 0.3	154.0	146.9	1.5	53.1	361.4	361.4	425.8	425.8	64.4	64.4	425.8	425.8			
5	面積 0.09	11.97	1.86	0.25	0.91	15.08	15.08	19.74	19.74	3.30	3.30	4.66	4.66			
	蓄積 48	7,191	434	212	2,416	10,301	10,301	12,228	12,228	1,530	1,530	1,927	1,927			
	成長 2.4	419.7	235	9.7	161.9	617.2	617.2	711.9	711.9	74.6	74.6	94.7	94.7			
6	面積 0.37	12.73	2.84	2.84	18.77	2.65	2.65	21.42	21.42	1.22	1.22	1.474	1.474			
	蓄積 74	6,815	112	397	8,615	1,474	1,474	10,089	10,089	25.1	25.1	10,089	10,089			
	成長 2.6	293.4	4.1	9.2	57.3	369.9	369.9	429.8	429.8	9.9	9.9	429.8	429.8			
7	面積 0.85	80.94	4.61	11.66	22.25	4.34	4.34	124.86	124.86	687	687	35,914	35,914			
	蓄積 212	28,471	749	3,208	35,227	687	687	35,914	35,914	21.4	21.4	1,166.0	1,166.0			
	成長 5.7	915.9	18.1	57.3	1,464.4	1,144.6	1,144.6	1,166.0	1,166.0	21.4	21.4	1,166.0	1,166.0			
8	面積 2.41	140.09	8.95	33.12	67.29	0.65	0.65	253.39	253.39	0.65	0.65	253.39	253.39			
	蓄積 622	36,714	241	5,611	6,440	84	84	51,185	51,185	84	84	51,185	51,185			
	成長 14.6	959.5	31.7	121.3	241.5	2.6	2.6	1,377.8	1,377.8	2.6	2.6	1,377.8	1,377.8			
9	面積 5.58	183.16	63.22	91.54	60.57	1.98	1.98	418.31	418.31	1.98	1.98	418.31	418.31			
	蓄積 1,573	42,114	12,138	19,581	6,076	153	153	82,112	82,112	153	153	82,112	82,112			
	成長 27.0	900.7	185.3	356.5	192.5	4.2	4.2	1,676.2	1,676.2	4.2	4.2	1,676.2	1,676.2			
10	面積 7.70	100.27	224.83	436.39	75.27	845.51	845.51	874.84	874.84	2.33	2.33	874.84	874.84			
	蓄積 2,296	22,395	43,807	100,456	9,375	178,570	178,570	178,746	178,746	176	176	178,746	178,746			
	成長 32.0	409.2	586.7	1,525.5	277.2	2,834.9	2,834.9	2,838.4	2,838.4	4.5	4.5	2,838.4	2,838.4			
11	面積 9.67	38.15	406.91	1,882.85	43.74	2,382.69	2,382.69	2,386.72	2,386.72	4.03	4.03	2,386.72	2,386.72			
	蓄積 3,130	9,276	87,053	463,835	6,121	569,735	569,735	570,079	570,079	344	344	570,079	570,079			
	成長 42.3	151.2	967.9	6,494.7	1,268	7,787.9	7,787.9	7,794.7	7,794.7	6.8	6.8	7,794.7	7,794.7			
12	面積 25.27	25.01	355.08	3,326.38	88.23	3,825.20	3,825.20	3,828.75	3,828.75	2.08	2.08	3,828.75	3,828.75			
	蓄積 8,660	6,429	80,001	853,180	13,503	963,095	963,095	963,393	963,393	176	176	963,393	963,393			
	成長 111.8	91.0	18.6	10,885.3	260.3	12,096.9	12,096.9	12,102.0	12,102.0	3.0	3.0	12,102.0	12,102.0			
13	面積 41.78	39.22	262.26	5,140.44	136.78	5,646.72	5,646.72	5,647.23	5,647.23	0.51	0.51	5,647.23	5,647.23			
	蓄積 14,472	10,518	6,864	1,367,233	22,139	1,480,165	1,480,165	1,480,220	1,480,220	55	55	1,480,220	1,480,220			
	成長 172.9	141.8	93.2	535.3	16,820.8	18,178.8	18,178.8	18,179.7	18,179.7	0.9	0.9	18,179.7	18,179.7			
14	面積 31.69	79.78	25.78	3,944.60	58.85	4,224.97	4,224.97	4,231.48	4,231.48	6.51	6.51	4,231.48	4,231.48			
	蓄積 11,334	20,247	7,201	1,096,392	9,341	1,164,033	1,164,033	1,164,581	1,164,581	548	548	1,164,581	1,164,581			
	成長 109.2	242.3	83.1	11,486.6	153.8	12,229.7	12,229.7	12,235.7	12,235.7	6.0	6.0	12,235.7	12,235.7			
15	面積 94.35	255.21	176.42	3,231.69	155.85	4,017.40	4,017.40	4,052.62	4,052.62	35.05	35.05	4,052.62	4,052.62			
	蓄積 37,877	78,758	51,753	938,971	29,216	1,161,800	1,161,800	1,163,145	1,163,145	3,345	3,345	1,163,145	1,163,145			
	成長 59.8	154.0	73.4	3,658.2	240.9	4,299.0	4,299.0	4,311.7	4,311.7	12.7	12.7	4,311.7	4,311.7			
計	面積 219.94	980.88	239.87	15,118.13	713.83	21,796.59	21,796.59	21,869.22	21,869.22	66.32	66.32	21,869.22	21,869.22			
	蓄積 80,311	270,752	68,593	331,243	109,618	5,709,716	5,709,716	5,719,865	5,719,865	10,149	10,149	5,719,865	5,719,865			
	成長 382.4	4,858.1	304.3	3,496.6	2,326.7	63,044.5	63,044.5	63,336.8	63,336.8	205.7	205.7	63,336.8	63,336.8			

第5表 地域振興局別・人工林天然林別・資源構成表

上伊那地域振興局(人工林)

樹種	計										樹					葉					樹				
	スギ	ヒノキ	サワラ	アカマツ	カラマツ	その他針	小計	クスギ	ブナ	ナラ	その他広	小計	計	スギ	ヒノキ	サワラ	アカマツ	カラマツ	その他針	小計	クスギ	ブナ	ナラ	その他広	小計
1	面積 0.33	29.03				1.77	31.13			4.88	3.31	39.32	面積 蓄積 成長							0				8.19	39.32
2	面積 蓄積 成長	13.60		0.19		1.25	15.15				5.38	20.53	面積 蓄積 成長							0				5.38	20.53
3	面積 蓄積 成長	35.63	0.11		24.11	0.41	60.26			10.23	5.00	75.91	面積 蓄積 成長	1.950	5	3.566	10	3.913	3.47	111	5	3.913	30.3	557.0	
4	面積 蓄積 成長	12.288	1.244		147.5	1.2	526.7			20.4	9.4	557.0	面積 蓄積 成長	377.0	1.0		0.5	0.42	11.45	21.04	187.39	4.54	727	14.499	
5	面積 蓄積 成長	136.54	179		99.77	1.60	240.06			16.1	1.56	241.62	面積 蓄積 成長	151.86	0.60	13.76	0.13	13.76	9.17	11.45	21.04	187.39	4.54	727	
6	面積 蓄積 成長	21.606	181		12.251	6.77	34.771			0.8	69	34.840	面積 蓄積 成長	21.606	181	12.251	6.77	34.771	6.0	3.5	1.888.0	4.40	323.55		
7	面積 蓄積 成長	2.069.6			85.57	3.89	319.15			0.2	4.40	323.55	面積 蓄積 成長	2.069.6					2.195.7	13.4	2.209.1	327	57.068		
8	面積 蓄積 成長	16.80	91.20		329.07	37.49	989.35			14.24	14.66	1,004.01	面積 蓄積 成長	16.80	91.20	329.07	37.49	989.35	3.88	5.52	590.47	3.88	5.52		
9	面積 蓄積 成長	729.09	1.50		75.45	14.39	584.95			0.08	286	107.34	面積 蓄積 成長	729.09	1.50	75.45	14.39	584.95	2.86	3.22	107.34	2.86	3.22		
10	面積 蓄積 成長	197.555	1.957		328.407	4.988	740.361			5	910	1,824.99	面積 蓄積 成長	197.555	1.957	328.407	4.988	740.361	9.10	9.45	182.499	9.10	9.45		
11	面積 蓄積 成長	109.825	4.32		4.945.4	14.1	11,438.3			0.1	50.3	11,488.6	面積 蓄積 成長	109.825	4.32	4.945.4	14.1	11,438.3	12.48	12.48	1,869.84	12.48	12.48		
12	面積 蓄積 成長	288.28	1.38		5.604.33	33.86	8,888.91			0.42	3.94	8,888.91	面積 蓄積 成長	288.28	1.38	5.604.33	33.86	8,888.91	14.24	14.66	1,004.01	14.24	14.66		
13	面積 蓄積 成長	91.450	2.634		1,803.664	3.371	2,570.159			35	377	2,167.362	面積 蓄積 成長	91.450	2.634	1,803.664	3.371	2,570.159	27.0	27.0	4,465.5	27.0	27.0		
14	面積 蓄積 成長	70.299	1.456		2,632.97	33.86	4,369.16			0.1	35.10	4,404.36	面積 蓄積 成長	70.299	1.456	2,632.97	33.86	4,369.16	18.7	18.7	17,943.2	18.7	18.7		
15	面積 蓄積 成長	341.167	15.727		792.255	70.17	1,344.241			5	4.226	3,448.467	面積 蓄積 成長	341.167	15.727	792.255	70.17	1,344.241	12.1	12.1	4,226	12.1	12.1		
計	面積 蓄積 成長	5,454.23	82.45		9,323.94	355.78	42,515.87			1.98	200.82	42,743.97	面積 蓄積 成長	5,454.23	82.45	9,323.94	355.78	42,515.87	16.787	17.372	10,782.567	16.787	17.372		
	面積 蓄積 成長	1,279.110	22.883		2,097.846	45.824	10,765.195			37	318.0	130,195.1	面積 蓄積 成長	1,279.110	22.883	2,097.846	45.824	10,765.195	36.7	36.7	358.1	36.7	36.7		
	面積 蓄積 成長	216.617.8	12.70		20,821.6	1,196.8	129,637.0			2.3	318.0	130,195.1	面積 蓄積 成長	216.617.8	12.70	20,821.6	1,196.8	129,637.0	2.3	2.3	358.1	2.3	2.3		

第5表 地域振興局別・人工林天然林別・資源構成表

南信州地域振興局(人工林)

樹種 年齢	計										樹					広葉樹					針葉樹					
	スギ	ヒノキ	サワラ	アカマツ	カラマツ	その他針	小計	クスギ	ブナ	ナラ	その他広	小計	計	スギ	ヒノキ	サワラ	アカマツ	カラマツ	その他針	小計	クスギ	ブナ	ナラ	その他広	小計	計
1	面積 蓄積 成長	4.14				9.00	14.07			0.07	7.19	7.26	21.33							0				0	0	
2	面積 蓄積 成長	8.87					8.87			2.16	1.40	3.56	12.43							0				4.7	4.7	
3	面積 蓄積 成長	209.21	3.38			2.43	225.61			4.23	18.49	22.72	248.33							406			498	11,114	11,114	
4	面積 蓄積 成長	1,968.3	26.3			54.5	2,027.7			8.1	35.4	43.5	2,251.2							863			1,250	34,142	34,142	
5	面積 蓄積 成長	338.24	9.39			0.21	355.75			12.79	20.11	33.46	389.21							20.11			88.932	88.932	88.932	
6	面積 蓄積 成長	31,096	532			22	32,892			376	863	1,250	34,142							863			1,250	34,142	34,142	
7	面積 蓄積 成長	2,853.6	50.1			1.5	3,005.9			1.0	56.5	82.4	3,088.3							56.5			82.4	3,088.3	3,088.3	
8	面積 蓄積 成長	582.86	9.37			5.15	618.53			3.75	31.61	35.36	653.89							31.61			2,220	2,220	2,220	
9	面積 蓄積 成長	78.771	5			670	86,712			373	1,847	2,220	88,932							1,847			2,220	88,932	88,932	
10	面積 蓄積 成長	4,817.1	33.2			36.1	5,226.4			17.6	90.1	107.7	5,334.1							90.1			107.7	5,334.1	5,334.1	
11	面積 蓄積 成長	1,227.25	6.29			11.92	1,262.86			9.32	3.00	12.32	1,275.18							3.00			2,060	2,060	2,060	
12	面積 蓄積 成長	195.270	89.7			1,653	209,837			1,143	917	2,060	204,897							917			2,060	204,897	204,897	
13	面積 蓄積 成長	8,248.5	2.3			59.8	8,525.9			43.6	35.2	78.8	8,604.7							35.2			78.8	8,604.7	8,604.7	
14	面積 蓄積 成長	2,070.60	0.07			51.88	2,173.01			26.26	9.79	36.05	2,209.06							9.79			2,214	361,263	361,263	
15	面積 蓄積 成長	338.746	11			8,858	359,049			1,597	617	2,214	361,263							617			2,214	361,263	361,263	
16	面積 蓄積 成長	11,608.3	0.4			259.9	12,221.0			51.2	19.9	71.1	12,292.1							19.9			71.1	12,292.1	12,292.1	
17	面積 蓄積 成長	2,637.08	2.09			216.84	3,035.75			11.06	9.08	20.14	3,055.89							9.08			20.14	3,055.89	3,055.89	
18	面積 蓄積 成長	488.009	317			4,287	569,291			786	528	1,314	570,605							528			1,314	570,605	570,605	
19	面積 蓄積 成長	12,841.8	9.4			1,029.1	14,874.3			22.5	15.0	37.5	14,911.8							15.0			37.5	14,911.8	14,911.8	
20	面積 蓄積 成長	3,965.80	1.87			527.10	5,004.11			1.43	12.37	13.80	5,017.91							12.37			13.80	5,017.91	5,017.91	
21	面積 蓄積 成長	82.00	402			108,333	1,045,847			112	858	970	1,046,817							858			970	1,046,817	1,046,817	
22	面積 蓄積 成長	1,247.2	8.9			2,161.1	22,319.4			3.0	23.1	26.1	22,345.5							23.1			26.1	22,345.5	22,345.5	
23	面積 蓄積 成長	562.19	0.73			1,199.87	6,621.30			138.36	16.00	16.00	6,637.30							16.00			16.00	6,637.30	6,637.30	
24	面積 蓄積 成長	183.782	901.806			277,852	1,526,119			17,048	1,192	1,192	1,527,311							1,192			1,192	1,527,311	1,527,311	
25	面積 蓄積 成長	2,669.1	16,290.9			4,159.0	25,363.9			27.4	27.4	27.4	25,391.3							27.4			27.4	25,391.3	25,391.3	
26	面積 蓄積 成長	1,378.72	3,042.15			2,379.89	9,881.16			83.05	83.05	83.05	9,964.21							83.05			83.05	9,964.21	9,964.21	
27	面積 蓄積 成長	477,950	735,719			587,679	2,451,698			4,494	4,494	4,494	2,456,192							4,494			4,494	2,456,192	2,456,192	
28	面積 蓄積 成長	6,383.0	11,890.7			8,194.1	33,820.6			86.9	86.9	86.9	33,907.5							86.9			86.9	33,907.5	33,907.5	
29	面積 蓄積 成長	2,355.82	3.79			3,726.68	11,435.76			0.04	38.72	38.76	11,474.52							38.72			38.76	11,474.52	11,474.52	
30	面積 蓄積 成長	849.101	499,036			975,736	3,092,603			4	3,192	3,196	3,095,799							3,192			3,196	3,095,799	3,095,799	
31	面積 蓄積 成長	10,579.5	6,553.0			12,482.2	38,154.7			0.1	60.8	60.9	38,215.6							60.8			60.9	38,215.6	38,215.6	
32	面積 蓄積 成長	2,904.53	1,563.63			3,731.00	9,541.16			0.92	60.58	61.50	9,602.66							60.58			61.50	9,602.66	9,602.66	
33	面積 蓄積 成長	1,100.951	418,291			986,318	2,811,748			107	4,457	4,564	2,816,312							4,457			4,564	2,816,312	2,816,312	
34	面積 蓄積 成長	13,488.5	5,456.9			12,304.5	34,581.0			1.7	72.3	74.0	34,655.0							72.3			74.0	34,655.0	34,655.0	
35	面積 蓄積 成長	1,438.17	942.10			3,489.34	6,185.56			1.18	33.52	34.70	6,220.26							33.52			34.70	6,220.26	6,220.26	
36	面積 蓄積 成長	569,013	263,427			965,490	1,872,796			143	2,468	2,611	1,875,407							2,468			2,611	1,875,407	1,875,407	
37	面積 蓄積 成長	5,614.0	3,154.3			10,397.6	19,784.4			1.7	29.3	31.0	19,815.4							29.3			31.0	19,815.4	19,815.4	
38	面積 蓄積 成長	2,281.80	3,577.37			1,656.31	7,858.71			1.60	272.59	274.19	8,132.90							272.59			274.19	8,132.90	8,132.90	
39	面積 蓄積 成長	986,888	1,086,315			498,054	2,580,243			163	23,231	23,394	2,603,637							23,231			23,394	2,603,637	2,603,637	
40	面積 蓄積 成長	2,776.5	4,061.5			3,613.6	10,858.6			1.8	142.6	144.4	11,003.0							142.6			144.4	11,003.0	11,003.0	
41	面積 蓄積 成長	11,321.11	26,092.79			17,007.62	64,222.21			74.81	617.50	692.87	64,915.08							617.50			692.87	64,915.08	64,915.08	
42	面積 蓄積 成長	4,285,466	5,867,691			4,454,157	16,713,551			11	45,084	50,024	16,763,575							45,084			50,024	16,763,575	16,763,575	
43	面積 蓄積 成長	44,235.8	107,826.6			54,755.0	230,943.8			1.0	696.4	878.2	231,822.0							696.4			878.2	231,822.0	231,822.0	

第5表 地域振興局別・人工林天然林別・資源構成表

木曾地域振興局(人工林)

樹種	計					樹					葉					樹											
	スギ	ヒノキ	サワラ	アカマツ	カラマツ	その他針	小計	クスギ	ブナ	ナラ	その他広	小計	計	スギ	ヒノキ	サワラ	アカマツ	カラマツ	カラマツ	その他針	小計	クスギ	ブナ	ナラ	その他広	小計	計
1	面積 0.20	8.71				4.70	13.61			0.39	2.56	2.95	16.56								0				0	0	0
	蓄積 成長						0.0				0.0																0
2	面積 4.94						4.94			0.19	1.39	1.58	6.52								0				16	18	18
	蓄積 成長						0			2	2.2	2.4	2.4								0.2	2.2	2.4	2.4			2.4
3	面積 25.22	2.37		0.13	0.10	0.24	28.06				7.49	7.49	35.55								182	182	1.447				1.447
	蓄積 成長	1.163	83	7	7	5	1.265				15.5	15.5	255.7								244.2	244.2	5.47	5.47	89.90		89.90
4	面積 0.36	82.01	0.10	0.26	1.48	0.22	84.43				162	162	6.968								6.806	6.806	10.8	10.8	624.6		624.6
	蓄積 成長	37	422	9	422	115	6.806				6.806	6.806	6.968								7	7	10.8	10.8	624.6		624.6
5	面積 0.04	233.84	0.64	0.44	6.12	6.12	241.42			0.58	8.51	9.09	250.51								299	299	324	324	27.480		27.480
	蓄積 成長	6	26.214	58	50	813	27.156			25	299	324	27.480								15	15	15.4	15.4	16.6		16.6
	面積 0.3	1.5265	3.4	2.7	37.3	37.3	1.571.2			1.2	15.4	16.6	1.587.8								1.2	1.2	1.2	1.2			1.2
	蓄積 成長	37	422	9	422	115	6.806				6.806	6.806	6.968								7	7	10.8	10.8	624.6		624.6
6	面積 0.37	337.73	1.17	0.19	7.54	0.50	347.50				3.43	3.43	350.93								157	157	157	157			157
	蓄積 成長	76	45.300	170	26	1.141	48.862				157	157	157								149	149	6.2	6.2	2.001.1		2.001.1
	面積 2.7	1.949.8	7.3	0.9	26.6	7.6	1.994.9				6.2	6.2	2.001.1								7.6	7.6	6.2	6.2			6.2
7	面積 0.97	664.06	0.69	1.90	22.00	10.29	699.91				1.99	1.99	701.90								112	112	112	112			112
	蓄積 成長	230	106.412	111	292	3.780	111.822				112	112	111.934								997	997	3.4	3.4			3.4
	面積 6.0	3.444.6	3.5	7.4	83.3	45.9	3.590.7				3.4	3.4	3.594.1								45.9	45.9	3.4	3.4			3.4
8	面積 8.17	1,385.94	0.62	3.45	50.37	11.84	1,460.19				11.27	11.27	1,471.46								1072	1072	819	819			1,471.46
	蓄積 成長	2,040	248.655	117	630	10,550	263,064				819	819	263,883								1,072	1,072	24.7	24.7	6,850.3		6,850.3
	面積 46.9	6,501.4	3.0	12.7	221.4	40.2	6,825.6				24.7	24.7	6,850.3								40.2	40.2	24.7	24.7			6,850.3
9	面積 17.43	1,239.15	0.71	37.79	63.98	13.20	1,372.26				6.84	6.84	1,379.10								1,465	1,465	549	549			1,379.10
	蓄積 成長	4,775	248.768	147	7,452	14,208	276,815				549	549	277,364								1,465	1,465	549	549			277,364
	面積 81.8	5,285.2	3.1	111.9	256.7	44.9	5,783.6				15.2	15.2	5,798.8								44.9	44.9	15.2	15.2			5,798.8
	面積 53.52	1,591.29	7.88	320.07	228.14	32.28	2,232.98				0.00	0.00	2,232.98								32.28	32.28	0.00	0.00			2,232.98
	蓄積 成長	15,690	352,439	1,663	66,140	55,831	495,842				0	0	495,842								4079	4079	0	0			495,842
	面積 221.2	6,423.0	30.6	865.8	840.3	121.9	8,502.8				0.0	0.0	8,502.8								121.9	121.9	0.0	0.0			8,502.8
	面積 224.48	1,210.46	20.85	840.64	1,502.03	4.75	3,803.21				1.49	1.49	3,804.70								4.75	4.75	1.49	1.49			3,804.70
	蓄積 成長	71,030	291,259	5,189	180,316	384,077	932,954				147	147	932,701								683	683	147	147			932,701
	面積 972.6	4,689.0	83.3	2,003.9	5,381.3	139	13,154.0				2.8	2.8	13,156.8								139	139	2.8	2.8			13,156.8
	面積 372.76	895.81	19.75	548.53	3,373.98	9.71	5,220.54				4.14	4.14	5,226.24								9.71	9.71	4.14	4.14			5,226.24
	蓄積 成長	124,247	233,864	5,184	124,217	924,897	1,414,003				167	167	1,414,629								1,594	1,594	626	626			1,414,629
	面積 1,566.5	3,303.9	73.4	1,136.0	11,925.3	30.3	18,035.6				8.1	8.1	18,047.1								30.3	30.3	8.1	8.1			18,047.1
	面積 571.15	750.76	51.62	364.35	4,030.98	11.88	5,780.74				1.69	1.69	5,782.78								11.88	11.88	1.69	1.69			5,782.78
	蓄積 成長	199,612	202,085	13,963	82,803	1,150,722	1,651,246				32	32	1,651,473								2,061	2,061	195	195			1,651,473
	面積 2,373.8	2,732.4	188.1	737.9	14,239.1	37.3	20,308.6				3.0	3.0	20,312.0								37.3	37.3	3.0	3.0			20,312.0
	面積 229.22	247.77	12.14	59.12	1,694.41	0.90	2,243.56				3.78	3.78	2,247.34								0.90	0.90	3.78	3.78			2,247.34
	蓄積 成長	83,048	69,179	3,463	14,124	499,551	669,546				446	446	669,992								181	181	446	446			669,992
	面積 805.5	797.0	39.3	108.8	5,175.3	2.8	6,928.9				4.9	4.9	6,933.8								2.8	2.8	4.9	4.9			6,933.8
	面積 358.43	1,472.03	103.33	84.31	677.31	4.78	2,700.19				2.71	2.71	2,702.90								4.78	4.78	2.71	2.71			2,702.90
	蓄積 成長	142,083	447,497	31,744	22,181	203,886	848,422				353	353	848,775								1,031	1,031	353	353			848,775
	面積 293.8	406.2	20.0	100.1	827.0	8.8	1,655.9				1.9	1.9	1,657.8								8.8	8.8	1.9	1.9			1,657.8
	面積 1,837.10	10,149.72	221.67	2,261.18	11,663.14	100.73	26,233.54				62.76	62.76	26,299.37								100.73	100.73	62.76	62.76			26,299.37
	蓄積 成長	642,874	2,279,051	61,901	498,660	3,249,578	6,745,403				3,896	3,896	6,749,525								13,339	13,339	3,896	3,896			6,749,525
	面積 6,374.1	37,863.1	472.0	5,123.6	39,021.1	355.9	89,209.8				114.1	114.1	89,329.1								355.9	355.9	114.1	114.1			89,329.1
計	面積 1,837.10	10,149.72	221.67	2,261.18	11,663.14	100.73	26,233.54				62.76	62.76	26,299.37								100.73	100.73	62.76	62.76			26,299.37
	蓄積 成長	642,874	2,279,051	61,901	498,660	3,249,578	6,745,403				3,896	3,896	6,749,525								13,339	13,339	3,896	3,896			6,749,525
	面積 6,374.1	37,863.1	472.0	5,123.6	39,021.1	355.9	89,209.8				114.1	114.1	89,329.1								355.9	355.9	114.1	114.1			89,329.1

第5表 地域振興局別・人工林天然林別・資源構成表

松本地域振興局(人工林)

樹種	計						樹						広葉樹						計					
	スギ	ヒノキ	サワラ	アカマツ	カラマツ	その他針	小計	クスギ	ブナ	ナラ	その他広	小計	スギ	ヒノキ	サワラ	アカマツ	カラマツ	その他針		小計	クスギ	ブナ	ナラ	その他広
1	面積 蓄積 成長	17.78			0.09		45.45	4.82			71.67			33.95	16.90				50.85					122.52
2	面積 蓄積 成長	4.21									4.21	0.20	6.68	6.80	10.19				23.87					28.08
3	面積 蓄積 成長	16.16			1.68		0.16	0.04			18.09			0.07	10.62				10.69					28.78
4	面積 蓄積 成長	3.70			7.44		3.94	0.37			78.53	1.82		0.60	8.56				10.98					89.51
5	面積 蓄積 成長	101.49			5.72		19.81	4.57			132.18			0.80	11.64				12.44					144.82
6	面積 蓄積 成長	21.92			4.60		2.44	1.80			255.90				4.50				4.50					260.40
7	面積 蓄積 成長	307.93			109.46		108.68	20.94			561.43	4.19		0.03	15.68				19.90					581.33
8	面積 蓄積 成長	378.77			131.91		191.63	73.38			816.71	0.06		0.03	24.26				24.35					841.06
9	面積 蓄積 成長	47.994			20.755		33.166	7.18			121.155	5		1	1.569				1.575					122.730
10	面積 蓄積 成長	1.5382			4.5		804.0	263.4			3.421.3	0.1			47.3				705					310.085
11	面積 蓄積 成長	471.48			532.86		534.86	157.98			1,815.54			11.90	11.90				705					3,468.7
12	面積 蓄積 成長	62.015			91.196		98.423	17.353			309.380				705				705					310.085
13	面積 蓄積 成長	1.798.7			1,447.6		1,941.8	578.1			6,474.4			18.7	18.7				18.7					6,493.1
14	面積 蓄積 成長	335.52			1,287.43		1,326.54	187.31			3,314.39	0.20			65.40				65.60					3,319.99
15	面積 蓄積 成長	51.441			241.113		266.876	21.023			646.439	14			50.34				50.48					651.487
以上	面積 蓄積 成長	1,010.7			3,293.3		4,387.8	577.2			10,369.6				126.0				126.0					10,495.6
計	面積 蓄積 成長	1,010.7			3,293.3		4,387.8	577.2			10,369.6				126.0				126.0					10,495.6
計	面積 蓄積 成長	1,010.7			3,293.3		4,387.8	577.2			10,369.6				126.0				126.0					10,495.6
計	面積 蓄積 成長	1,010.7			3,293.3		4,387.8	577.2			10,369.6				126.0				126.0					10,495.6
計	面積 蓄積 成長	1,010.7			3,293.3		4,387.8	577.2			10,369.6				126.0				126.0					10,495.6
計	面積 蓄積 成長	1,010.7			3,293.3		4,387.8	577.2			10,369.6				126.0				126.0					10,495.6
計	面積 蓄積 成長	1,010.7			3,293.3		4,387.8	577.2			10,369.6				126.0				126.0					10,495.6
計	面積 蓄積 成長	1,010.7			3,293.3		4,387.8	577.2			10,369.6				126.0				126.0					10,495.6
計	面積 蓄積 成長	1,010.7			3,293.3		4,387.8	577.2			10,369.6				126.0				126.0					10,495.6
計	面積 蓄積 成長	1,010.7			3,293.3		4,387.8	577.2			10,369.6				126.0				126.0					10,495.6
計	面積 蓄積 成長	1,010.7			3,293.3		4,387.8	577.2			10,369.6				126.0				126.0					10,495.6
計	面積 蓄積 成長	1,010.7			3,293.3		4,387.8	577.2			10,369.6				126.0				126.0					10,495.6
計	面積 蓄積 成長	1,010.7			3,293.3		4,387.8	577.2			10,369.6				126.0				126.0					10,495.6
計	面積 蓄積 成長	1,010.7			3,293.3		4,387.8	577.2			10,369.6				126.0				126.0					10,495.6
計	面積 蓄積 成長	1,010.7			3,293.3		4,387.8	577.2			10,369.6				126.0				126.0					10,495.6
計	面積 蓄積 成長	1,010.7			3,293.3		4,387.8	577.2			10,369.6				126.0				126.0					10,495.6
計	面積 蓄積 成長	1,010.7			3,293.3		4,387.8	577.2			10,369.6				126.0				126.0					10,495.6
計	面積 蓄積 成長	1,010.7			3,293.3		4,387.8	577.2			10,369.6				126.0				126.0					10,495.6
計	面積 蓄積 成長	1,010.7			3,293.3		4,387.8	577.2			10,369.6				126.0				126.0					10,495.6
計	面積 蓄積 成長	1,010.7			3,293.3		4,387.8	577.2			10,369.6				126.0				126.0					10,495.6
計	面積 蓄積 成長	1,010.7			3,293.3		4,387.8	577.2			10,369.6				126.0				126.0					10,495.6
計	面積 蓄積 成長	1,010.7			3,293.3		4,387.8	577.2			10,369.6				126.0				126.0					10,495.6
計	面積 蓄積 成長	1,010.7			3,293.3		4,387.8	577.2			10,369.6				126.0				126.0					10,495.6
計	面積 蓄積 成長	1,010.7			3,293.3		4,387.8	577.2			10,369.6				126.0				126.0					10,495.6
計	面積 蓄積 成長	1,010.7			3,293.3		4,387.8	577.2			10,369.6				126.0				126.0					10,495.6
計	面積 蓄積 成長	1,010.7			3,293.3		4,387.8	577.2			10,369.6				126.0				126.0					10,495.6
計	面積 蓄積 成長	1,010.7			3,293.3		4,387.8	577.2			10,369.6				126.0				126.0					10,495.6
計	面積 蓄積 成長	1,010.7			3,293.3		4,387.8	577.2			10,369.6				126.0				126.0					10,495.6
計	面積 蓄積 成長	1,010.7			3,293.3		4,387.8	577.2			10,369.6				126.0				126.0					10,495.6
計	面積 蓄積 成長	1,010.7			3,293.3		4,387.8	577.2			10,369.6				126.0				126.0					10,495.6
計	面積 蓄積 成長	1,010.7			3,293.3		4,387.8	577.2			10,369.6				126.0				126.0					10,495.6
計	面積 蓄積 成長	1,010.7			3,293.3		4,387.8	577.2			10,369.6				126.0				126.0					10,495.6
計	面積 蓄積 成長	1,010.7			3,293.3		4,387.8	577.2			10,369.6				126.0				126.0					10,495.6
計	面積 蓄積 成長	1,010.7			3,293.3		4,387.8	577.2			10,369.6				126.0				126.0					10,495.6
計	面積 蓄積 成長	1,010.7			3,293.3		4,387.8	577.2			10,369.6				126.0				126.0					10,495.6
計	面積 蓄積 成長	1,010.7			3,293.3		4,387.8	577.2			10,369.6				126.0				126.0					10,495.6
計	面積 蓄積 成長	1,010.7			3,293.3		4,387.8	577.2			10,369.6				126.0				126.0					10,495.6
計	面積 蓄積 成長	1,010.7			3,293.3		4,387.8	577.2			10,369.6				126.0				126.0					10,495.6
計	面積 蓄積 成長	1,010.7			3,293.3		4,387.8	577.2			10,369.6				126.0				126.0					10,495.6
計	面積 蓄積 成長	1,010.7			3,293.3		4,387.8	577.2			10,369.6				126.0				126.0					10,495.6
計	面積 蓄積 成長	1,010.7			3,293.3		4,387.8	577.2			10,369.6				126.0				126.0					10,495.6
計	面積 蓄積 成長	1,010.7			3,293.3		4,387.8	577.2			10,369.6				126.0				126.0					10,495.6
計	面積 蓄積 成長	1,010.7			3,293.3		4,387.8	577.2			10,369.6				126.0				126.0					10,495.6
計	面積 蓄積 成長	1,010.7			3,293.3		4,387.8	577.2			10,369.6				126.0				126.0					10,495.6
計	面積 蓄積 成長	1,010.7																						

第5表 地域振興局別・人工林天然林別・資源構成表

北アルプス地域振興局(人工林)

樹種 齢級	計						樹						葉						樹							
	スギ	ヒノキ	サワラ	アカマツ	カラマツ	その他針	小計	クスギ	ブナ	ナラ	その他広	小計	計	スギ	ヒノキ	サワラ	アカマツ	カラマツ	その他針	小計	クスギ	ブナ	ナラ	その他広	小計	計
1	面積 蓄積 成長	3.29					28.80	0.52		9.88	2.72	32.09	45.21							0	0.52		9.88	2.72	13.12	45.21
2	面積 蓄積 成長	5.78								2.70	4.83	5.78	13.31							0			36	68	104	13.31
3	面積 蓄積 成長	67.80			0.35					2.11	13.76	84.51	100.38							0			2.11	13.76	15.87	100.38
4	面積 蓄積 成長	33.10			2.3					3.7	25.0	538.9	567.6							4			3.7	25.0	28.7	567.6
5	面積 蓄積 成長	1.718			17					0.20	4.29	66.34	72.70							4			2.07	4.29	6.36	72.70
6	面積 蓄積 成長	1.448			54					0.07	168.87	3.50	172.37							1			69	700	771	4.440
7	面積 蓄積 成長	1.440			4.5					2.1	963.2	29.9	993.1							0.1			4.7	47.3	52.2	473.6
8	面積 蓄積 成長	153.63			2.12					0.26	14.60	431.55	437.45							0.26			1.97	3.93	5.90	437.45
9	面積 蓄積 成長	8.934			181					2.515	186.699	186.699	187.277							32			114	268	382	86.077
10	面積 蓄積 成長	227.7			10.3					82.6	3.803.2	3.803.2	3.819.2							1			3.4	8.1	11.5	2.578.2
11	面積 蓄積 成長	42.73			5.29					34.88	1.391.48	1.391.48	1.392.46							0.07			0.94	0.98	0.98	1.392.46
12	面積 蓄積 成長	7.045			2.23					3.721	359.446	359.446	359.517							0.1			68	71	71	359.517
13	面積 蓄積 成長	66.18			6.93					102.8	5.851.3	5.851.3	5.853.0							0.1			1.7	1.7	1.7	5.853.0
14	面積 蓄積 成長	46.623			8.25					236.4	14.669	14.669	14.670							0.26			2.96	2.96	2.96	14.670
15	面積 蓄積 成長	1.873.5			25.7					2.678	523.600	523.600	523.812							22			212	212	212	523.812
計	面積 蓄積 成長	253.95			148.06					8.6	862.48	862.48	870.14							0.26			1.97	3.93	5.90	437.45
計	面積 蓄積 成長	62.503			8					2.515	186.699	186.699	187.277							32			114	268	382	86.077
計	面積 蓄積 成長	1.826.7			0.3					82.6	3.803.2	3.803.2	3.819.2							1			3.4	8.1	11.5	2.578.2
計	面積 蓄積 成長	489.14			216.30					34.88	1.391.48	1.391.48	1.392.46							0.07			0.94	0.98	0.98	1.392.46
計	面積 蓄積 成長	137.385			19					3.721	359.446	359.446	359.517							0.1			68	71	71	359.517
計	面積 蓄積 成長	2.595.1			0.5					102.8	5.851.3	5.851.3	5.853.0							0.1			1.7	1.7	1.7	5.853.0
計	面積 蓄積 成長	860.88			293.32					236.4	14.669	14.669	14.670							0.26			2.96	2.96	2.96	14.670
計	面積 蓄積 成長	276.150			16.018					2.678	523.600	523.600	523.812							22			212	212	212	523.812
計	面積 蓄積 成長	4.427.2			704.5					8.6	862.48	862.48	870.14							0.26			1.97	3.93	5.90	437.45
計	面積 蓄積 成長	1.068.32			62.86					2.515	186.699	186.699	187.277							32			114	268	382	86.077
計	面積 蓄積 成長	363.905			157					82.6	3.803.2	3.803.2	3.819.2							1			3.4	8.1	11.5	2.578.2
計	面積 蓄積 成長	4.750.5			3.8					34.88	1.391.48	1.391.48	1.392.46							0.07			0.94	0.98	0.98	1.392.46
計	面積 蓄積 成長	883.78			53.00					3.721	359.446	359.446	359.517							0.1			68	71	71	359.517
計	面積 蓄積 成長	357.803			8.171					102.8	5.851.3	5.851.3	5.853.0							0.1			1.7	1.7	1.7	5.853.0
計	面積 蓄積 成長	3.936.6			1.455					236.4	14.669	14.669	14.670							0.26			2.96	2.96	2.96	14.670
計	面積 蓄積 成長	848.10			19.24					2.678	523.600	523.600	523.812							22			212	212	212	523.812
計	面積 蓄積 成長	389.155			3.608					8.6	862.48	862.48	870.14							0.26			1.97	3.93	5.90	437.45
計	面積 蓄積 成長	3.383.0			60.7					2.678	523.600	523.600	523.812							22			212	212	212	523.812
計	面積 蓄積 成長	560.03			97.14					82.6	3.803.2	3.803.2	3.819.2							1			3.4	8.1	11.5	2.578.2
計	面積 蓄積 成長	208.883			21.266					34.88	1.391.48	1.391.48	1.392.46							0.07			0.94	0.98	0.98	1.392.46
計	面積 蓄積 成長	2.118.5			177.5					3.721	359.446	359.446	359.517							0.1			68	71	71	359.517
計	面積 蓄積 成長	1.396.01			32.21					102.8	5.851.3	5.851.3	5.853.0							0.1			1.7	1.7	1.7	5.853.0
計	面積 蓄積 成長	611.303			7.307					2.678	523.600	523.600	523.812							22			212	212	212	523.812
計	面積 蓄積 成長	3.954.7			90.2					82.6	3.803.2	3.803.2	3.819.2							1			3.4	8.1	11.5	2.578.2
計	面積 蓄積 成長	6.802.07			1.89					34.88	1.391.48	1.391.48	1.392.46							0.07			0.94	0.98	0.98	1.392.46
計	面積 蓄積 成長	2.386.822			137.730					3.721	359.446	359.446	359.517							0.1			68	71	71	359.517
計	面積 蓄積 成長	29.952.6			4.051.2					102.8	5.851.3	5.851.3	5.853.0							0.1			1.7	1.7	1.7	5.853.0
計	面積 蓄積 成長	8.020.07			1.89					34.88	1.391.48	1.391.48	1.392.46							0.07			0.94	0.98	0.98	1.392.46
計	面積 蓄積 成長	2.386.822			137.730					3.721	359.446	359.446	359.517							0.1			68	71	71	359.517
計	面積 蓄積 成長	29.952.6			4.051.2					102.8	5.851.3	5.851.3	5.853.0							0.1			1.7	1.7	1.7	5.853.0
計	面積 蓄積 成長	8.020.07			1.89					34.88	1.391.48	1.391.48	1.392.46							0.07			0.94	0.98	0.98	1.392.46
計	面積 蓄積 成長	2.386.822			137.730					3.721	359.446	359.446	359.517							0.1			68	71	71	359.517
計	面積 蓄積 成長	29.952.6			4.051.2					102.8	5.851.3	5.851.3	5.853.0							0.1			1.7	1.7	1.7	5.853.0
計	面積 蓄積 成長	8.020.07			1.89					34.88	1.391.48	1.391.48	1.392.46							0.07			0.94	0.98	0.98	1.392.46
計	面積 蓄積 成長	2.386.822			137.730					3.721	359.446	359.446	359.517							0.1			68	71	71	359.517
計	面積 蓄積 成長	29.952.6			4.051.2					102.8	5.851.3	5.851.3	5.853.0							0.1			1.7	1.7	1.7	5.853.0
計	面積 蓄積 成長	8.020.07			1.89					34.88	1.391.48	1.391.48	1.392.46							0.07			0.94	0.98	0.98	1.392.46
計	面積 蓄積 成長	2.386.822			137.730					3.721	359.446	359.446	359.517							0.1			68	71	71	359.517
計	面積 蓄積 成長	29.952.6			4.051.2					102.8	5.851.3	5.851.3	5.853.0							0.1			1.7	1.7	1.7	5.853.0
計	面積 蓄積 成長	8.020.07			1.89					34.88																

第5表 地域振興局別・人工林天然林別・資源構成表

長野地域振興局(人工林)

樹種 年齢	計					樹					広葉樹					計
	スギ	ヒノキ	サワラ	アカマツ	カラマツ	その他針	小計	クスギ	ブナ	ナラ	その他広	小計	計			
1	面積 蓄積 成長	5.97			0.61	18.67				2.65	0.22	2.87	28.02			
							25.15					0	0			
							0.0					0.0	0.0			
2	面積 蓄積 成長	4.47	0.20			15.51	20.18		2.08	0.04	2.12	24	22.30			
							0		24		24	24	24			
							0.0		3.2		3.2	3.2	3.2			
3	面積 蓄積 成長	3.08	8.22		0.04	2.05	13.39		0.06	0.10	0.64	0.80	14.19			
		403	1,433	2	1,855	3,693	3,693	2	1	2	16	19	3,712			
		97.4	263.9	0.3	185.5	547.1	547.1	0.1	0.2	1.4	1.7	548.8				
4	面積 蓄積 成長	11.10	22.38	0.45	5.74	2.93	42.60	8.15	1.81	0.16	15.79	25.91	68.51			
		1,382	3,130	37	619	39	5,207	212	34	4	482	712	5,919			
		144.9	311.4	3.1	42.5	3.2	505.1	9.9	3.1	0.3	31.0	44.3	549.4			
5	面積 蓄積 成長	61.70	57.35	0.37	15.74	10.53	145.69		1.24	17.83	30.44	49.51	195.20			
		13,505	5,840	19	1,993	637	21,994		25	764	1,320	2,109	24,103			
		924.9	346.0	1.0	107.6	44.0	1,423.5		1.9	42.2	72.9	117.0	1,540.5			
6	面積 蓄積 成長	177.99	57.29	0.83	25.64	23.49	285.24	1.94		2.77	30.09	34.80	320.04			
		44,806	10,452	112	3,645	685	59,700	138		115	1,909	2,162	61,862			
		2,182.5	463.7	4.1	135.7	36.9	2,822.9	3.2		4.7	78.0	85.9	2,908.8			
7	面積 蓄積 成長	464.10	45.84	2.27	17.29	19.14	548.64			1.76	21.43	23.19	571.83			
		136,793	7,009	359	3,867	1,068	149,096			109	1,282	1,391	150,487			
		5,158.2	246.4	8.8	108.8	47.1	5,569.3			3.4	39.7	43.1	5,612.4			
8	面積 蓄積 成長	957.37	102.45	20.62	73.09	29.07	1,182.60				34.44	34.44	1,217.04			
		340,161	23,849	361.1	14,232	2,525	384,378				2,685	2,685	387,063			
		11,088.3	658.3	75.5	329.4	93.5	12,245.0				81.2	81.2	12,326.2			
9	面積 蓄積 成長	1,457.74	133.63	141.91	175.73	53.86	1,962.87				5.20	5.20	1,968.07			
		576,835	26,362	27,194	36,159	4,432	670,982				414	414	671,396			
		13,328.6	603.2	414.0	770.8	142.4	15,259.0				11.9	11.9	15,270.9			
10	面積 蓄積 成長	1,944.08	109.82	285.91	597.92	47.14	2,984.87			0.67	3.45	4.12	2,988.99			
		844,068	24,096	57,019	140,745	3,797	1,069,725			32	271	303	1,070,028			
		14,484.0	441.1	757.6	2,156.5	105.5	17,944.7			0.8	6.9	7.7	17,952.4			
11	面積 蓄積 成長	2,351.44	29.05	528.59	1,425.02	10.22	4,344.32				9.24	9.24	4,353.56			
		1,104,606	6,881	108,570	374,912	1,482	1,596,431				889	889	1,597,320			
		13,501.8	1,124	1,219.0	5,285.0	35.1	20,153.3				17.5	17.5	20,170.8			
12	面積 蓄積 成長	2,679.06	8.44	0.09	605.68	4,217.97	8.31	7,519.55	0.18		6.21	6.39	7,525.94			
		1,332,648	2,184	20	132,940	1,174,634	1,393	2,643,819	9		684	693	2,644,512			
		14,710.7	30.6	0.3	1,237.4	15,284.3	26.5	31,289.8	13.1		13.1	13.1	31,302.9			
13	面積 蓄積 成長	2,245.19	8.91	0.30	269.25	5,128.08	8.59	7,660.32	1.89		2.45	4.60	7,664.92			
		1,185,393	2,365	60,082	1,464,881	1,291	2,684,094	169		30	270	469	2,684,563			
		12,114.4	32.0	550.4	18,493.1	24.6	31,215.7			0.5	4.3	4.8	31,220.5			
14	面積 蓄積 成長	1,370.86	9.66	0.01	85.24	3,105.97	2.89	4,574.63		0.21	14.85	15.06	4,589.69			
		721,991	2,612	3	20,150	919,234	521	1,664,511	26		1,241	1,267	1,665,778			
		5,948.5	30.2	163.6	9,685.7	8.4	15,836.4			0.3	14.0	14.3	15,850.7			
15	面積 蓄積 成長	2,982.86	216.97	1.57	66.09	2,353.80	11.61	5,632.90	0.57		6.23	6.80	5,639.70			
		1,711,992	61,626	477	14,231	742,619	2,578	2,533,523	226		855	1,081	2,534,604			
		6,719.2	80.3	44.1	3,906.9	5.7	10,757.6			1.8	4.6	6.4	10,764.0			
計	面積 蓄積 成長	16,716.91	810.21	1.97	2,007.86	17,178.22	227.78	36,942.95	12.16	3.11	29.06	225.05	37,168.00			
		7,984,583	177,839	582	424,326	4,879,395	20,428	13,487,153	528	60	1,332	14,218	13,501,371			
		100,403.4	3,619.5	2.9	4,478.9	56,491.8	572.9	103,569.4	13.1	5.1	376.5	452.1	103,021.3			

第5表 地域振興局別・人工林天然林別・資源構成表

北信地域振興局(人工林)

樹種	計					葉					樹					葉					計				
	スギ	ヒノキ	サワラ	アカマツ	カラマツ	その他針	小計	クスギ	ブナ	ナラ	その他広	小計	面積	蓄積	成長	面積	蓄積	成長	面積	蓄積		成長	面積	蓄積	成長
1	1.68			0.03			1.71				0.63	2.34	0.63	0	0.0										
2	5.56				3.05		8.61		2.38		1.45	12.44	1.45	0	0.0										
3	5.92			0.32			6.24			0.52	0.91	7.67	0.91	12	22	34	519								
4	8.078	0.25		2.8			47.46	0.30	0.70	1.0	1.9	90.2	1.9	14.88	16.67	64.13									
	832.6	80			1.1		8.175	16	73	25	576	8.865	576	690	885	34	519								
	832.6	7.9			1.1		841.6	0.6	7.5	1.7	39.1	890.5	39.1	576	690	885	34	519							
5	92.76	0.07			1.39	0.26	94.48	6.57	5.54	0.52	27.25	133.84	27.25	6.57	5.54	1.280	1.687	18.477							
	16.608	7			1.62	13	16.790	164	243	12	22	184.77	164	243	12	22	34	519							
	1.215.0	0.4			8.7	0.9	1.225.0	130	12.4	1.0	65.9	1.316.3	65.9	130	12.4	1.280	1.687	18.477							
	162.10	0.75			2.30	0.21	165.36				5.09	170.45	5.09												
	36.991	99			363	16	37.469				246	37.715	246												
	1.870.8	4.3			13.0	0.9	1.889.0				10.1	1.899.1	10.1												
	388.28			0.42	4.03		392.73				5.40	398.13	5.40												
	120.665			7.0	619		121.354				340	121.694	340												
	4.669.1			1.7	17.7		4.688.5				10.7	4.699.2	10.7												
	577.90	5.80		2.13	36.12		621.55	0.15		0.31	7.43	629.44	7.43												
	199.936	871		385	5.745		206.937	13		21	501	207.472	501												
	6.559.2	26.2		7.7	143.2		6.736.3	0.1		0.6	15.5	6.752.5	15.5												
	998.09	0.99		19.65	48.88	0.13	1.067.74	0.1	0.04	0.04	6.35	1.074.13	6.35												
	379.988	207		3.834	9.138	15	393.152	3		3	533	393.688	533												
	8.871.0	4.5		57.5	183.8	0.5	9.117.3	15.1		0.1	15.0	9.132.4	15.1												
	1.354.74			17.55	37.09	0.05	1.409.43			0.05	2.52	1.412.00	2.52												
	567.594	7		3.348	9.520	7	580.469			5	218	580.692	218												
	9.853.3			44.0	147.5	0.2	10.046.0			0.1	5.7	10.050.8	5.7												
	1.730.35	0.11		28.50	252.39		2.011.35	0.20	0.01	0.04	3.95	2.015.55	3.95												
	82.196	27		5.980	65.984		884.187	21		4	344	884.557	344												
	10.005.9	0.4		66.5	933.4		11.006.2	21	1	0.1	6.3	11.012.6	6.3												
	1.740.51			31.83	711.50		2.483.84	50.81		0.24	8.71	2.543.60	8.71												
	875.604			6.765	198.534		1.080.903	2.831		26	889	1.084.649	889												
	9.602.8			65.2	2.588.7		12.256.7	68.1		0.4	17.3	12.342.5	17.3												
	1.449.80	0.22			902.11	0.03	2.364.72				19.60	2.384.32	19.60												
	752.478	60		2.739	257.620	5	1.012.902				2.187	1.015.089	2.187												
	7.795.4	0.8		26.4	3.267.1	0.1	11.089.8				36.4	11.126.2	36.4												
	1.078.51	0.04		2.70	573.72	2.14	1.655.11			1.42	25.36	1.681.89	25.36												
	586.843	12		745	177.362	402	765.364			178	2.972	768.514	2.972												
	4.860.1	0.1		5.6	1.933.2	6.4	6.825.4			1.7	32.7	6.858.8	32.7												
	2.404.18	38.45		1.75	464.08	7.76	2.916.22				16.78	2.945.32	16.78												
	1.376.589	10.550		4.08	148.604	1.757	1.333.168				19.19	1.351.195	19.19												
	5.867.9	0.5		1.3	685.8	1.4	6.556.9			9.2	6.5	6.572.6	6.5												
	12.035.03	46.68	0.00	117.44	3.036.82	10.58	15.246.55	0.85	72.79	8.95	146.31	15.475.25	146.31												
	5.734.004	11.913	0	24.355	873.868	2.215	6.646.355	50	4.177	517	12.046	6.663.145	12.046												
	72.107.6	45.1	0.0	278.7	9.923.2	10.4	82.366.0	0.7	97.8	18.1	285.9	82.747.5	285.9												

第5表 地域振興局別・人工林天然林別・資源構成表

県計(天然林)

樹種	計						樹						広葉樹						計	
	スギ	ヒノキ	サワラ	アカマツ	カラマツ	その他針	小計	クスギ	ブナ	ナラ	その他広	小計	計	単位	面積	ha	蓄積	成長量	m ³	
1	面積 蓄積 成長			1.41	2.89		4.30	0.02			231.41	231.43	235.73				0	0	0	
2	面積 蓄積 成長	0.40	1.38		0.22	19.75	21.75			8.97	395.71	404.68	426.43				4.549	4.549	6.363	
3	面積 蓄積 成長	0.10	0.92		3.92	1.27	6.33	0.32		14.20	407.19	421.71	428.04				8.820	9.157	8.16.8	
4	面積 蓄積 成長	8.27	11.09		8.27	0.39	22.82	8.12	2.80	26.41	565.03	602.16	624.98				17.021	18.325	20.014	
5	面積 蓄積 成長	5.99	5.99		31.28	1.13	53.51	8.86	1.24	78.03	1,386.40	1,474.53	1,528.04				5.797.0	6.332.6	6.737.0	
6	面積 蓄積 成長	1.70	5.56	0.21	69.89	2.52	88.08	64.92	10.91	427.33	4,339.38	4,842.54	4,930.62				15.825	16.928	18.325	
7	面積 蓄積 成長	0.12	1.26		93.41	9.58	115.70	72.77	16.50	588.53	4,396.16	5,073.96	5,189.66				3.376.99	3.575.62	3.848.4	
8	面積 蓄積 成長	3.76	6.91		422.95	10.65	543.54	61.84	168.61	483.78	7,259.79	7,974.02	8,577.56				290.041	337.862	357.562	
9	面積 蓄積 成長	1.83	17.04	0.99	149.23	4.20	200.14	88.73	78.05	454.15	5,031.71	5,652.64	5,852.78				3.376.99	3.575.62	3.848.4	
10	面積 蓄積 成長	1.40	1.528	1.16	85.118	1.866	103.010	5.365	9.094	43.397	597.834	655.690	758.700				1.079.6	1.491.36	1.784.90	
11	面積 蓄積 成長	2.21	1.62	0.86	1,603.66	17.19	1,869.5	68.22	131.12	719.62	12,404.26	13,323.22	15,135.71				1,114.170	1,201.127	1,577.807	
12	面積 蓄積 成長	5.90	3.14	4.43	3,193.10	184.51	3,417.9	193.45	475.16	1,349.39	19,839.85	21,857.85	25,590.72				2,134.332	2,943.083	4,082.3	
13	面積 蓄積 成長	1.172	5.38	18.10	6,018.54	259.19	6,277.73	532.60	344.13	2,924.26	35,753.29	39,554.28	46,479.54				4,235.996	5,773.599	8,061.8	
14	面積 蓄積 成長	3.60	12.78	15.68	6,834.12	34.32	7,239.20	767.96	133.88	3,684.98	41,802.85	46,389.77	53,628.97				5,234.501	6,939.372	9,393.72	
15	面積 蓄積 成長	87.08	62.03	219.30	27,695.41	423.06	39,126.95	568.44	4,673.61	6,887.47	110,366.50	122,496.02	161,622.97				14,408.356	24,039.055	33,568.74	
計	面積 蓄積 成長	188.2	373.3	247.3	69,018.6	1,579.9	86,691.1	808.0	5,663.6	23,742.4	285,359.6	315,973.6	402,466.7				29,150.935	43,396.627	60,402.466	

第5表 地域振興局別・人工林天然林別・資源構成表

佐久地域振興局(天然林)

樹種	計				広葉樹				針葉樹				計
	スギ	ヒノキ	サワラ	アカマツ	カラマツ	その他針	小計	クスギ	ブナ	ナラ	その他広	小計	
1	面積 0.74	2.83	0.74	0.74	2.83	3.57	0	53.04	53.04	56.61	0	0	56.61
	蓄積 0.0	8.69	0.0	0.0	8.69	0.0	0.0	0.0	0.0	0.0	0.0	0.0	0.0
	成長 0.0	0.07	0.0	0.0	0.07	0.0	0.0	0.0	0.0	0.0	0.0	0.0	0.0
2	面積 1.38	0.6	1.38	1.38	0.6	2.76	0.24	68.44	68.44	71.20	88.09	88.09	88.78
	蓄積 126	43	126	126	43	342	9	2,108	2,108	2,540	865	865	865
	成長 6.9	2.5	6.9	6.9	2.5	28.9	0.6	142.8	142.8	177.7	124.3	124.3	124.3
3	面積 1.05	0.6	1.05	1.05	0.6	1.65	0.24	65.64	65.64	71.20	88.09	88.09	88.78
	蓄積 61	26.4	61	61	26.4	342	9	2,108	2,108	2,540	865	865	865
	成長 6.9	2.5	6.9	6.9	2.5	28.9	0.6	142.8	142.8	177.7	124.3	124.3	124.3
4	面積 8.33	0.18	8.33	8.33	0.18	8.51	2.28	496.45	496.45	540.37	548.88	548.88	548.88
	蓄積 119	9	119	119	9	1,128	117	24,324	24,324	26,571	27,699	27,699	27,699
	成長 6.9	0.5	6.9	6.9	0.5	42.8	4.7	990.6	990.6	1,125.4	1,082.6	1,082.6	1,125.4
5	面積 3.72	2.50	3.72	3.72	2.50	6.22	0.37	432.22	432.22	471.42	477.64	477.64	477.64
	蓄積 602	434	602	602	434	1,036	21	24,807	24,807	27,200	28,236	28,236	28,236
	成長 14.8	9.5	14.8	14.8	9.5	24.3	0.8	77.1	77.1	84.0	87.1.3	87.1.3	87.1.3
6	面積 9.25	0.66	9.25	9.25	0.66	2.80	0.26	447.22	447.22	537.33	550.04	550.04	550.04
	蓄積 1617	191	1617	1617	191	2,988	18	30,893	30,893	37,162	39,450	39,450	39,450
	成長 3.3	3.8	3.3	3.3	3.8	54.1	0.6	188.7	188.7	215.1	1,175.1	1,175.1	1,175.1
7	面積 11.82	0.09	11.82	11.82	0.09	0.81	0.88	437.94	437.94	489.76	502.48	502.48	502.48
	蓄積 2128	28	2128	2128	28	2,238	72	34,388	34,388	38,620	40,868	40,868	40,868
	成長 3.0	0.5	3.0	3.0	0.5	35.6	2.1	116.4	116.4	131.1	1,101.1	1,101.1	1,101.1
8	面積 23.46	30.45	23.46	23.46	30.45	54.46	2.10	568.74	568.74	684.91	719.37	719.37	719.37
	蓄積 220	5,322	220	220	5,322	10,258	195	49,857	49,857	58,701	68,959	68,959	68,959
	成長 3.3	154.9	3.3	3.3	154.9	219.6	5.1	1,264.7	1,264.7	1,488.7	1,708.3	1,708.3	1,708.3
9	面積 94.78	1.45	94.78	94.78	1.45	33.09	1.55	920.16	920.16	1,028.02	1,157.34	1,157.34	1,157.34
	蓄積 20,904	470	20,904	20,904	470	7,686	137	86,864	86,864	97,542	126,602	126,602	126,602
	成長 5.7	174.4	5.7	5.7	174.4	409.8	2.5	1,905.8	1,905.8	2,316.3	2,316.3	2,316.3	2,316.3
10	面積 167.26	0.59	167.26	167.26	0.59	4.19	1.90	1,456.50	1,456.50	1,685.08	1,860.12	1,860.12	1,860.12
	蓄積 37,657	201	37,657	37,657	201	38,880	196	208,479	208,479	239,599	268,479	268,479	268,479
	成長 3.3	20.9	3.3	3.3	20.9	365.1	3.5	3,208.1	3,208.1	3,737.2	4,373.2	4,373.2	4,373.2
11	面積 347.53	3.51	347.53	347.53	3.51	389.45	7.50	3,657.15	3,657.15	4,184.27	4,573.72	4,573.72	4,573.72
	蓄積 77	10,005	77	77	10,005	90,632	808	449,266	449,266	539,896	539,896	539,896	539,896
	成長 0.2	197.7	0.2	0.2	197.7	924.1	12.8	6,173.6	6,173.6	7,082.4	8,006.5	8,006.5	8,006.5
12	面積 381.58	2.06	381.58	381.58	2.06	1,183	7.91	4,036.26	4,036.26	4,624.43	5,019.90	5,019.90	5,019.90
	蓄積 90,432	703	90,432	90,432	703	3,249	875	454,276	454,276	522,246	616,630	616,630	616,630
	成長 0.2	714.7	0.2	0.2	714.7	5.4	9.6	5,098.6	5,098.6	5,866.6	6,633.7	6,633.7	6,633.7
13	面積 1,738.78	156.96	1,738.78	1,738.78	156.96	1,160.88	8.71	7,774.12	7,774.12	8,495.24	11,551.96	11,551.96	11,551.96
	蓄積 433,460	44,510	433,460	433,460	44,510	433,122	1,091	914,507	914,507	1,002,327	1,002,327	1,002,327	1,002,327
	成長 0.2	1,626.8	0.2	0.2	1,626.8	2,509.2	8.8	4,687.3	4,687.3	5,176.2	9,340.0	9,340.0	9,340.0
14	面積 2,793.44	180.74	2,793.44	2,793.44	180.74	1,282.41	34.26	20,668.11	20,668.11	23,193.36	27,451.88	27,451.88	27,451.88
	蓄積 672,603	47,984	672,603	672,603	47,984	461,091	3,561	2,168,318	2,168,318	2,441,210	3,623,289	3,623,289	3,623,289
	成長 1.6	3,846.3	1.6	1.6	3,846.3	76.3	92.3	26,079.9	26,079.9	29,651.0	36,730.8	36,730.8	36,730.8
15	面積 1,738.78	156.96	1,738.78	1,738.78	156.96	1,160.88	8.71	7,774.12	7,774.12	8,495.24	11,551.96	11,551.96	11,551.96
	蓄積 433,460	44,510	433,460	433,460	44,510	433,122	1,091	914,507	914,507	1,002,327	1,002,327	1,002,327	1,002,327
	成長 0.2	1,626.8	0.2	0.2	1,626.8	2,509.2	8.8	4,687.3	4,687.3	5,176.2	9,340.0	9,340.0	9,340.0
計	面積 0.58	0.30	0.58	0.58	0.30	1,282.41	34.26	20,668.11	20,668.11	23,193.36	27,451.88	27,451.88	27,451.88
	蓄積 234	126	234	234	126	461,091	3,561	2,168,318	2,168,318	2,441,210	3,623,289	3,623,289	3,623,289
	成長 3.5	1.6	3.5	3.5	1.6	3,145.2	92.3	26,079.9	26,079.9	29,651.0	36,730.8	36,730.8	36,730.8

第5表 地域振興局別・人工林天然林別・資源構成表

上田地域振興局(天然林)

樹種	計				広				業				樹			
	スギ	ヒノキ	サワラ	アカマツ	カラマツ	その他針	小計	クスギ	ブナ	ナラ	その他広	小計	計			
1	面積 蓄積 成長				0.06		0.06				48.92	48.92	48.98			
2	面積 蓄積 成長	0.05		0.09	1.31		1.45		4.78	124.72	129.50	130.95	130.95			
3	面積 蓄積 成長			0.33	22		0.33			28.52	28.52	28.52	28.85			
4	面積 蓄積 成長	0.41 32 3.4		0.19 25 2.1			0.60 57 5.5	1.88 63 4.2	3.85 134 9.0	55.81 1,715 129.7	61.54 1,912 135.2	62.14 1,969 135.2	62.14 1,969 135.2			
5	面積 蓄積 成長	0.11 24 1.2		2.24 252 12.8			2.35 276 14.0	0.69 29 1.6	17.24 742 38.1	105.42 5,043 222.8	123.35 5,043 262.5	125.70 5,319 276.5	125.70 5,319 276.5			
6	面積 蓄積 成長			8.36 1,197 44.2			8.36 1,197 44.2	1.31 60 2.3	30.34 1,585 65.4	214.88 10,349 422.7	246.53 11,994 490.4	254.89 13,191 534.6	254.89 13,191 534.6			
7	面積 蓄積 成長	0.13 40 1.1		5.63 859 21.2		1.64 93	7.40 1,116 31.6	4.54 273 8.6	93.78 5,800 179.5	478.68 28,452 884.4	577.00 34,525 1,072.5	584.40 35,641 1,104.1	584.40 35,641 1,104.1			
8	面積 蓄積 成長	0.08 28 0.6	0.13 23 0.9	5.51 873 19.4		0.25 37 1.4	5.97 961 22.3	5.73 405 12.5	85.91 6,115 183.2	389.21 26,966 1,007.3	480.85 33,486 1,029.6	486.82 34,447 1,029.6	486.82 34,447 1,029.6			
9	面積 蓄積 成長	0.13 47 1.0		20.94 4,025 60.6		0.38 107 2.0	21.45 4,198 64.3	4.85 372 10.3	42.62 3,462 97.4	425.38 34,151 954.5	472.85 37,985 1,062.2	494.30 42,183 1,126.5	494.30 42,183 1,126.5			
10	面積 蓄積 成長			39.75 7,862 102.5		0.13 39 0.4	45.00 9,040 137.2	2.74 255 6.7	56.41 5,168 131.0	353.30 31,438 803.3	412.45 36,861 941.0	457.45 45,901 1,078.2	457.45 45,901 1,078.2			
11	面積 蓄積 成長	0.37 160 2.1	0.03 12 0.3	162.63 35,895 394.9		2.64 854 10.3	170.88 38,003 431.7	4.20 431 8.6	43.22 4,414 88.0	518.17 50,609 1,002.6	565.59 55,454 1,099.2	736.47 93,457 1,530.9	736.47 93,457 1,530.9			
12	面積 蓄積 成長	1.67 742 8.2		249.23 57,418 320.3		2.70 926 10.0	236.42 59,888 552.8	22.63 2,282 43.4	77.92 8,314 158.5	835.74 98,221 2,221.7	936.29 106,535 2,420.7	1,192.71 158,109 2,534.54	1,192.71 158,109 2,534.54			
13	面積 蓄積 成長			306.54 71,896 640.4		1.00 346 3.1	313.37 73,990 676.9	84.39 9,050 147.0	171.73 19,930 308.8	1,965.05 225,933 3,517.0	2,221.17 254,913 3,972.8	2,534.54 326,903 4,649.7	2,534.54 326,903 4,649.7			
14	面積 蓄積 成長	0.01 5	0.03 14 0.2	2,545.25 638,665 2,209.7		0.08 324 0.9	2,602.80 681,517 2,424.8	116.96 14,165 119.1	228.39 45,771 756	2,661.67 481,682 3,289.7	3,007.02 542,374 3,732.8	3,413.21 698,884 4,635.1	3,413.21 698,884 4,635.1			
15	面積 蓄積 成長	2.50 1,046 14.2	0.65 81 4.8	3,745.25 935,397 4,782.9		9.17 2,624 25.1	3,842.63 969,135 5,198.0	364.60 40,776 518.8	4.00 756 0.4	12,109.39 1,296,772 17,358.8	13,693.62 1,467,441 19,770.4	17,536.25 2,436,576 24,968.4	17,536.25 2,436,576 24,968.4			

第5表 地域振興局別・人工林天然林別・資源構成表

諏訪地域振興局(天然林)

樹種	計				葉				樹				葉				樹									
	スギ	ヒノキ	サワラ	アカマツ	カラマツ	その他針	小計	クスギ	ブナ	ナラ	その他広	小計	計	スギ	ヒノキ	サワラ	アカマツ	カラマツ	その他針	小計	クスギ	ブナ	ナラ	その他広	小計	計
1	面積 0.67				0.67		0.67					0.67													0.00	0.67
	蓄積 0						0					0													0	0
	成長 0.0						0.0					0.0													0.0	0.0
2	面積 3.22						3.22					3.22													43	43
	蓄積 0						0					0													43	43
	成長 6.2						6.2					6.2													62	62
3	面積 15.38				0.72		16.10					16.10													15.38	16.10
	蓄積 283				46		329					329													283	329
	成長 25.7				4.2		29.9					29.9													25.7	29.9
4	面積 0.00						0.00					0.00													25.12	25.93
	蓄積 0						0					0													832	857
	成長 0.0						0.0					0.0													55.9	57.5
5	面積 6.15	0.39			0.18		6.72					6.72													54.67	61.07
	蓄積 11	45			22		78					78													54.67	61.07
	成長 2.36	2.6			1.2		6.22					6.22													2.137	2.494
6	面積 9.59	0.16			3.96		13.71					13.71													100.15	111.49
	蓄積 91	14			351		556					556													4.687	5.477
	成長 30.4	0.6			13.0		43.8					43.8													192.4	222.8
7	面積 9.86	0.14	0.21		6.01		16.22					16.22													103.32	118.22
	蓄積 174	14	33		851		1,154					1,154													5.680	7.008
	成長 34.2	0.5	1.1		20.6		36.4					36.4													174	215.4
8	面積 8.38	7.11			1.27		16.76					16.76													6.25	112.52
	蓄積 1,375	1,269			1,068		3,711					3,711													7.543	7,957
	成長 29.5	4.0			4.0		37.5					37.5													12.0	239.7
9	面積 14.76	0.93			1.12		16.81					16.81													306.17	331.49
	蓄積 2,364	191			1,876		4,431					4,431													20,554	23,668
	成長 40.4	4.0			29.2		73.6					73.6													17.8	618.7
10	面積 54.34	30.04			7.75		92.13					92.13													225.31	289.77
	蓄積 839	5,689			1,156		7,684					7,684													18,539	27,755
	成長 136.6	75.1			18.2		229.9					229.9													490.7	627.3
11	面積 361.04	0.16	0.16		140.01		501.37					501.37													346.54	560.76
	蓄積 3,185	39			28,524		31,748					31,748													30,710	65,038
	成長 61.49	2			547		559					559													1,145	1,089.5
12	面積 911.13	0.12			226.90		1,138.03					1,138.03													876.35	1,296.37
	蓄積 85,512	32			50,779		136,323					136,323													82,130	157,134
	成長 2,419.8	0.3			466.0		2,885.8					2,885.8													1,483.2	2,419.8
13	面積 1,805.04	0.04	1.29		739.23		2,544.27					2,544.27													1,499.17	2,790.18
	蓄積 17,780.2	18			167,963		185,743					185,743													147,795	381,792
	成長 4,689.5	0.2			1,480.7		6,170.4					6,170.4													2,156.7	4,689.5
14	面積 1,670.07	4.16			824.34		2,494.41					2,494.41													1,435.19	2,711.07
	蓄積 185,197	1,068			221,252		406,449					406,449													159,925	425,805
	成長 2,000.1	10.7			1,684.1		3,714.8					3,714.8													1,706.6	2,000.1
15	面積 5,339.28	0.01	11.63		2,638.77		7,978.05					7,978.05													4,629.43	9,315.54
	蓄積 635,829	4			686,401		1,322,230					1,322,230													556,483	1,993,876
	成長 2,400.4	13			3,130.6		5,561.2					5,561.2													1,779.1	7,069.4
計	面積 11,067.20	0.28	18.50		4,728.49		15,895.69					15,895.69													9,732.54	17,759.03
	蓄積 2,705,598	38	4,865		1,164,977		4,010,474					4,010,474													1,037,330	2,705,598
	成長 21,428.4	0.5	32.7		7,241.6		28,670.3					28,670.3													9,545.2	21,428.4

第5表 地域振興局別・人工林天然林別・資源構成表

上伊那地域振興局(天然林)

樹種	計						樹						樹														
	スギ	ヒノキ	サワラ	アカマツ	カラマツ	その他針	小計	クスギ	ブナ	ナラ	その他広	小計	計	スギ	ヒノキ	サワラ	アカマツ	カラマツ	その他針	小計	クスギ	ブナ	ナラ	その他広	小計	計	
1	面積 1.00						0.00	0.02			12.98	13.00	13.00	面積 1.00						0.00	0.02			12.98	13.00	面積 1.00	
	蓄積 192						0					0	0	蓄積 192						0					0	蓄積 192	
	成長 6.9						0.0					0.0	0.0	成長 6.9						0.0					0.0	成長 6.9	
2		1.23					1.23				10.28	11.51	11.51		1.23					1.23				10.28	11.51		1.23
							0					120	120		0					0				120	120		0
							0.0				16.5	16.5	16.5		0.0					0.0				16.5	16.5		0.0
3		0.24		1.76	0.48	0.34	2.48			0.16	17.33	17.49	19.97		0.24		1.76	0.48	0.34	2.48		0.16	17.33	17.49	19.97		0.24
		13		103	28	13	144			3	418	421	565		13		103	28	13	144		3	418	421	565		13
		2.5		13.9	2.6	0.9	19.0			0.3	37.0	37.3	56.3		2.5		13.9	2.6	0.9	19.0		0.3	37.0	37.3	56.3		2.5
		0.61		1.24			1.85			2.31	30.65	32.96	34.81		0.61		1.24			1.85		2.31	30.65	32.96	34.81		0.61
		52		105			157			79	961	1,040	1,197		52		105			157		79	961	1,040	1,197		52
		4.8		8.6			13.4			5.2	64.6	69.8	83.2		4.8		8.6			13.4		5.2	64.6	69.8	83.2		4.8
5		1.60		2.83		0.34	4.77			0.71	114.36	115.07	119.84		1.60		2.83		0.34	4.77		0.71	114.36	115.07	119.84		1.60
		154		304		13	471			29	4,682	4,711	5,182		154		304		13	471		29	4,682	4,711	5,182		154
		8.9		15.4		0.9	25.2			1.4	248.6	250.0	275.2		8.9		15.4		0.9	25.2		1.4	248.6	250.0	275.2		8.9
		1.00		22.21	0.33	0.60	24.47			10.03	114.55	125.10	149.57		1.00		22.21	0.33	0.60	24.47		10.03	114.55	125.10	149.57		1.00
		39		1,865	47	16	2,159			539	5,749	6,328	8,487		39		1,865	47	16	2,159		539	5,749	6,328	8,487		39
		1.6		82.3	1.1	0.8	92.7			20.3	232.8	254.2	346.9		1.6		82.3	1.1	0.8	92.7		20.3	232.8	254.2	346.9		1.6
7		0.30		10.19		0.03	10.52			17.80	310.84	329.24	339.76		0.30		10.19		0.03	10.52		17.80	310.84	329.24	339.76		0.30
		49		1,598		3	1,650			1,080	19,439	21,089	21,089		49		1,598		3	1,650		1,080	19,439	21,089	21,089		49
		1.6		38.3			39.9			34.5	567.0	601.6	641.5		1.6		38.3			39.9		34.5	567.0	601.6	641.5		1.6
				24.18		0.58	24.76			26.01	207.64	233.91	258.67				24.18		0.58	24.76		26.01	207.64	233.91	258.67		
				4,374		54	4,428			1,835	14,501	16,359	20,787				4,374		54	4,428		1,835	14,501	16,359	20,787		
				88.4		2.0	90.4			53.3	438.9	492.3	582.7				88.4		2.0	90.4		53.3	438.9	492.3	582.7		
9		0.15		34.17	0.32	2.40	37.32			18.33	425.89	445.83	483.15		0.15		34.17	0.32	2.40	37.32		18.33	425.89	445.83	483.15		0.15
		42		64.73	61	260	6,895			1,466	32,879	34,487	41,382		42		64.73	61	260	6,895		1,466	32,879	34,487	41,382		42
		0.7		97.5	1.1	7.8	108.3			39.6	914.0	953.7	1,062.0		0.7		97.5	1.1	7.8	108.3		39.6	914.0	953.7	1,062.0		0.7
		2.00		69.14	0.20	0.29	71.63			14.75	449.24	484.36	535.99		2.00		69.14	0.20	0.29	71.63		14.75	449.24	484.36	535.99		2.00
		397		14,333	41	37	14,808			1,347	38,705	40,081	54,889		397		14,333	41	37	14,808		1,347	38,705	40,081	54,889		397
		7.7		187.6	0.6	1.0	196.9			32.5	984.0	1,016.5	1,213.4		7.7		187.6	0.6	1.0	196.9		32.5	984.0	1,016.5	1,213.4		7.7
		0.17		388.73	0.08	1.77	391.44			25.52	744.37	771.84	1,163.28		0.17		388.73	0.08	1.77	391.44		25.52	744.37	771.84	1,163.28		0.17
		55		84,906	19	270	85,421			2,585	73,047	75,809	101,230		55		84,906	19	270	85,421		2,585	73,047	75,809	101,230		55
		0.7		940.2	0.3	5.4	949.4			51.5	1,441.9	1,493.4	2,442.8		0.7		940.2	0.3	5.4	949.4		51.5	1,441.9	1,493.4	2,442.8		0.7
		1.26		959.09	4.17	3.28	988.88			40.91	1,167.65	1,212.96	2,181.84		1.26		959.09	4.17	3.28	988.88		40.91	1,167.65	1,212.96	2,181.84		1.26
		137		220,499	1,012	471	222,614			4,445	122,685	127,519	350,133		137		220,499	1,012	471	222,614		4,445	122,685	127,519	350,133		137
		1.7		2,005.1	13.1	9.3	2,036.1			84.9	2,300.4	2,385.3	4,421.4		1.7		2,005.1	13.1	9.3	2,036.1		84.9	2,300.4	2,385.3	4,421.4		1.7
		0.39		1,579.46	2.40	15.18	1,598.01			124.77	2,515.18	2,649.45	4,247.46		0.39		1,579.46	2.40	15.18	1,598.01		124.77	2,515.18	2,649.45	4,247.46		0.39
		112		372,675	692	2,188	375,781			14,602	287,170	302,632	678,413		112		372,675	692	2,188	375,781		14,602	287,170	302,632	678,413		112
		1.3		3,261.8	8.7	40.0	3,313.9			211.4	4,057.1	4,268.5	7,582.4		1.3		3,261.8	8.7	40.0	3,313.9		211.4	4,057.1	4,268.5	7,582.4		1.3
		0.64		1,884.16	2.39	26.06	1,913.88			136.97	3,464.40	3,622.33	5,336.21		0.64		1,884.16	2.39	26.06	1,913.88		136.97	3,464.40	3,622.33	5,336.21		0.64
		193		417,959	687	3,207	422,233			17,019	419,681	438,564	860,797		193		417,959	687	3,207	422,233		17,019	419,681	438,564	860,797		193
		2.1		3,142.0	7.1	51.1	3,204.4			173.5	4,256.8	4,430.3	7,634.7		2.1		3,142.0	7.1	51.1	3,204.4		173.5	4,256.8	4,430.3	7,634.7		2.1
		5.55		4,736.28	4.81	430.84	5,184.30			261.73	6,929.83	7,227.39	12,411.69		5.55		4,736.28	4.81	430.84	5,184.30		261.73	6,929.83	7,227.39	12,411.69		5.55
		1,507		1,281,725	1,036	92,668	1,379,339			34,544	864,637	902,761	2,282,300		1,507		1,281,725	1,036	92,668	1,379,339		34,544	864,637	902,761	2,282,300		1,507
		1.8		6,100.5	10.6	645.3	6,761.7			126.3	3,163.6	3,289.9	10,051.6		1.8		6,100.5	10.6	645.3	6,761.7		126.3	3,163.6	3,289.9	10,051.6		1.8
		1.76		9,513.44	15.18	481.37	10,035.54			680.00	16,515.19	17,271.21	27,306.75		1.76		9,513.44	15.18	481.37	10,035.54		680.00	16,515.19	17,271.21	27,306.75		1.76
		438		2,406,919	4,153	99,127	2,516,300			1,105	1,883,547	1,970,271	4,486,571		438		2,406,919	4,153	99,127	2,516,300		1,105	1,883,547	1,970,271	4,486,571		438
		10.0		15,981.6	44.9	704.6	16,651.3			834.7	18,723.2	19,559.3	36,410.6		10.0		15,981.6	44.9	704.6	16,651.3		834.7	18,723.2	19,559.3	36,410.6		10.0
計		15.07		8.72	9.513.44	15.18	481.37			680.00	16,515.19																

第5表 地域振興局別・人工林天然林別・資源構成表

南信州地域振興局(天然林)

樹種	計					葉					樹					計
	スギ	ヒノキ	サワラ	アカマツ	カラマツ	その他針	小計	クスギ	ブナ	ナラ	その他広	小計	計			
1	面積 0.00 蓄積 0 成長 0.0						0.00 0 0.0					0.00 0 0.0	0.00 0 0.0			
2	面積 0.10 蓄積 6 成長 1.2	0.52 17 3.7					0.00 0 0.0			0.62 7 1.0	35.49 514 73.9	36.11 514 73.9	36.11 514 73.9			
3	面積 0.10 蓄積 6 成長 1.2	0.52 17 3.7					0.00 0 0.0			0.62 7 1.0	35.49 514 73.9	36.11 514 73.9	36.11 514 73.9			
4	面積 1.34 蓄積 86 成長 8.0	3.51 86 8.0					0.06 368 7.7			1.53 44 2.9	104.66 3,291 216.1	106.19 3,335 219.0	111.10 3,703 250.2			
5	面積 1.19 蓄積 122 成長 7.5	5.53 122 7.5					4.13 428 24.1			2.16 86 3.9	313.11 12,684 591.0	315.27 12,684 591.0	319.40 13,112 615.1			
6	面積 4.87 蓄積 826 成長 28.1	21.22 826 28.1					21.40 3,080 113.8	2.30 176 4.5		14.94 807 31.1	630.19 32,250 1,234.2	647.43 33,233 1,269.8	668.83 36,313 1,383.6			
7	面積 22.45 蓄積 93 成長 2.5	8.23 93 2.5					31.07 4,669 122.6	0.71 56 0.1		36.45 2,232 72.0	805.28 47,376 1,523.1	836.35 52,045 1,645.7	836.35 52,045 1,645.7			
8	面積 12.92 蓄積 2,703 成長 59.5	12.92 2,703 59.5					43.09 6,898 154.3	0.04 4 0.28		73.12 5,920 159.6	1,031.90 79,625 2,110.1	1,074.99 86,523 2,264.4	1,074.99 86,523 2,264.4			
9	面積 0.92 蓄積 330 成長 5.0	92.98 330 5.0					128.14 24,818 360.2	0.28 22 2.35		47.94 4,380 104.0	1,536.59 128,746 3,005.0	1,664.73 153,564 3,365.2	1,664.73 153,564 3,365.2			
10	面積 0.19 蓄積 63 成長 0.9	0.48 63 0.9					516.10 107,437 1,280.1	193		106.14 10,912 215.6	3,364.69 316,887 6,175.9	3,880.79 424,324 7,456.0	3,880.79 424,324 7,456.0			
11	面積 0.25 蓄積 91 成長 1.1	0.58 91 2.0					786.35 167,139 1,410.7	4.31 349 0.1		236.23 24,862 473.4	4,032.68 429,064 8,094.8	4,284.00 596,203 10,036.3	4,284.00 596,203 10,036.3			
12	面積 0.75 蓄積 240 成長 2.7	1.57 240 5.6					1,410.70 317,067 3,594.1	5.78 438		565.29 64,654 1,012.2	6,982.48 833,111 16,833.0	7,556.28 1,150,178 16,833.0	7,556.28 1,150,178 16,833.0			
13	面積 1.08 蓄積 405 成長 4.1	7.82 405 26.3					11,419.95 336,547 2,816.7	4.43 343		739.12 86,800 1,076.9	7,171.93 903,644 11,443.2	9,335.43 1,240,191 14,319.9	9,335.43 1,240,191 14,319.9			
14	面積 0.06 蓄積 23 成長 0.2	15.10 23 39.9					7,417.50 1,741,329 8,384.1	9.55 689 0.2		1,579.26 32,388 127.6	25,059.19 3,023,810 17,888.7	26,839.34 4,995,395 27,883.5	26,839.34 4,995,395 27,883.5			
15	面積 3.35 蓄積 1,158 成長 15.2	50.42 1,158 199.4					11,798.68 2,715,956 19,024.3	30.26 2,311 4.9		3,482.44 404,844 4,754.5	51,732.74 5,668,901 64,277.0	55,467.22 6,112,833 69,285.0	55,467.22 6,112,833 69,285.0			

第5表 地域振興局別・人工林天然林別・資源構成表

木曾地域振興局(天然林)

樹種	計					樹					樹					計
	スギ	ヒノキ	サワラ	アカマツ	カラマツ	その他針	小計	クスギ	ブナ	ナラ	その他広	小計	計			
1	面積 0						0.00				9.39	9.39	9.39			
	蓄積 0						0					0	0			
	成長 0.0						0.0					0.0	0.0			
2	面積 0.10						0.10				4.11	4.11	4.21			
	蓄積 0						0				52	52	52			
	成長 6.6						0.0				6.6	6.6	6.6			
3	面積 1.1			0.13			0.13		0.27		9.79	10.06	10.19			
	蓄積 8			8			8		7		230	237	245			
	成長 21.6			1.1			1.1		0.6		19.9	20.5	21.6			
4	面積 3.74			0.66		0.11	4.57				31.66	31.66	36.23			
	蓄積 298			52		4	359				951	951	1,310			
	成長 27.1			4.3		0.3	32.0				65.1	65.1	97.1			
5	面積 1.99			0.15		0.55	2.69		1.10		78.92	80.02	82.71			
	蓄積 189			15		30	234		49		3,002	3,051	3,285			
	成長 10.9			0.8		2.0	13.7		2.4		157.1	159.5	173.2			
6	面積 0.90			0.15		1.56	2.61		23.66		110.14	133.80	136.41			
	蓄積 107			21		77	205		1,174		5,388	6,562	6,767			
	成長 4.6			0.8		1.8	7.2		45.2		219.0	264.2	271.4			
7	面積 0.10			2.75		0.41	3.26		18.29		213.91	217.17	217.17			
	蓄積 13			390		32	435		11,099		12,195	12,630	12,630			
	成長 0.4			10.5		1.4	12.3		35.8		343.6	379.4	391.7			
8	面積 0.37			6.99		0.09	9.27		22.85		247.97	270.82	280.09			
	蓄積 66			1,163		139	1,386		1,582		16,770	18,352	19,738			
	成長 1.8			25.2		5.2	32.6		46.0		506.6	552.6	585.2			
9	面積 1.17			7.31		1.20	10.35		37.93		375.07	375.07	365.42			
	蓄積 206			1,341		120	1,817		3,045		25,763	28,808	30,625			
	成長 4.7			20.5		3.6	31.5		78.9		710.2	789.1	820.6			
10	面積 1.42			45.61		1.15	49.15	0.64	73.30		749.83	823.77	823.92			
	蓄積 331			9,425		277	10,202	44	6,592		65,308	71,944	82,146			
	成長 6.0			123.0		4.1	137.0	0.1	155.9		1,653.7	1,809.7	1,946.7			
11	面積 0.46			166.16		1.52	175.40		173.30		1,362.42	1,535.72	1,711.12			
	蓄積 111			35,008		378	36,395		16,452		131,926	148,378	184,973			
	成長 1.6			392.1		5.3	421.0		320.0		2,586.8	2,906.8	3,327.8			
12	面積 1.30			471.59		4.64	482.92		211.75		2,590.51	2,802.26	3,285.18			
	蓄積 326			106,355		1,241	108,946		22,554		267,330	289,884	398,830			
	成長 4.7			981.2		15.6	1,019.3		407.6		4,868.8	5,276.4	6,295.7			
13	面積 0.98			774.88		3.01	810.08		321.20		3,917.59	4,238.79	5,048.87			
	蓄積 349			179,543		875	188,284		36,169		435,479	471,648	659,932			
	成長 4.6			1,566.9		9.7	1,684.3		506.5		6,009.2	6,515.7	8,200.0			
14	面積 0.09			480.20		9.49	515.99	0.08	384.85		3,287.12	3,672.05	4,188.04			
	蓄積 33			115,890		2,916	124,609	6	46,154		433,791	437,701	558,391			
	成長 0.3			850.8		26.2	955.1		474.8		3,953.3	4,428.1	5,383.2			
15	面積 1.03			1,813.48		7.51	358.83		693.52		8,799.75	9,493.27	11,838.83			
	蓄積 416			488,638		2,334	619,099		88,037		1,091,863	1,179,900	1,796,999			
	成長 7.9			2,027.8		1.2	2,570.9		311.8		3,308.1	3,619.9	6,190.8			
計	面積 2.10			3,770.06		29.70	4,412.08	0.72	0.00		21,731.96	23,694.70	28,106.78			
	蓄積 798			937,849		8,271	1,092,170	50	0		2,442,792	2,665,753	3,757,923			
	成長 4.9			6,005.0		67.3	6,918.0	0.1	0.0		24,408.0	26,793.6	33,711.6			

第5表 地域振興局別・人工林天然林別・資源構成表

松本地域振興局(天然林)

樹種	計				針葉樹				広葉樹				計
	スギ	ヒノキ	サワラ	アカマツ	カラマツ	その他針	小計	クスギ	ブナ	ナラ	その他広	小計	
1	面積 0.00						0.00				83.64	83.64	83.64
	蓄積 0						0					0	0
	成長 0.0						0.0					0.0	0.0
2	面積 0.05			0.05			0.05				117.37	117.37	117.42
	蓄積 0						0				1.158	1.158	1.158
	成長 0.0						0.0				150.6	150.6	150.6
3	面積 0.16	0.16		1.25	0.13		1.41	0.32	0.59		64.87	65.78	67.19
	蓄積 61	61		55	15		61	15	13		1,294	1,294	1,355
	成長 1.2	1.2		7.4	0.8		8.6	1.2	1.1		111.2	113.5	122.1
4	面積 0.36	0.36		3.52	0.43		3.88	3.59	0.83		54.69	59.11	62.99
	蓄積 249	249		243	346		249	193	28		1,601	1,822	2,071
	成長 0.6	0.6		19.9	12.5		20.5	9.0	1.9		109.1	120.0	140.5
5	面積 0.25	0.25		10.99	0.13	0.07	11.44	6.83	14.78	14.78	125.81	147.42	158.86
	蓄積 19	19		860	15	4	898	444	629	4,506	5,579	6,477	6,477
	成長 1.2	1.2		50.0	0.8	0.3	52.3	14.2	32.5	235.8	282.5	334.8	334.8
6	面積 0.09	0.09		7.03	0.01	0.02	7.30	39.65	48.95	48.95	538.80	627.40	634.70
	蓄積 22	22		938	2		971	3,048	2,942	28,142	34,132	35,103	35,103
	成長 0.7	0.7		25.9	0.1		27.2	47.5	91.9	867.4	1,006.8	1,034.0	1,034.0
8	面積 0.08	0.08		10.10	0.43		10.61	39.57	56.65	56.65	553.33	649.55	660.16
	蓄積 6	6		168	89		1713	3,149	3,833	33,762	40,744	42,457	42,457
	成長 0.2	0.2		33.8	2.1		36.1	28.9	116.0	1,023.5	1,168.4	1,204.5	1,204.5
9	面積 0.03	0.03		30.88		0.16	31.13	60.05	71.03	71.03	516.07	647.15	678.28
	蓄積 5	5		5121		18	5153	4,958	5,541	37,457	47,956	53,109	53,109
	成長 0.1	0.1		81.6		0.6	82.5	22.6	154.1	1,022.9	1,199.6	1,282.1	1,282.1
10	面積 0.47	0.47		57.35	1.12	6.59	65.00	43.46	59.10	832.13	934.69	1,000.29	1,000.29
	蓄積 183	183		10,689	276	715	11,876	3,744	5,220	67,945	76,909	88,785	88,785
	成長 2.8	2.8		145.3	4.2	20.0	172.6	8.9	133.4	1,728.0	1,870.3	2,042.9	2,042.9
11	面積 0.10	0.10		99.86	2.51	1.42	103.89	38.34	56.00	930.26	1,024.60	1,128.49	1,128.49
	蓄積 20	20		19,725	532	206	20,483	3,334	5,425	85,633	94,892	114,875	114,875
	成長 0.4	0.4		224.4	7.9	5.0	237.7	22.6	105.8	1,659.5	1,765.3	2,003.0	2,003.0
12	面積 0.04	0.11		256.93	189.66	830	435.04	82.38	137.28	1,864.24	2,083.90	2,251.894	2,251.894
	蓄積 18	18		53,579	35,155	1,196	89,966	6,895	13,714	182,282	202,891	292,857	292,857
	成長 0.2	0.4		515.2	457.0	22.8	995.4	207.71	261.8	3,447.2	3,709.0	4,704.4	4,704.4
13	面積 0.12	0.19		602.24	236.90	34.56	874.01	17,348	206.08	4,400.22	4,814.01	5,688.02	5,688.02
	蓄積 54	49		128,937	49,316	3,786	182,133	17,348	21,987	454,910	494,245	676,378	676,378
	成長 0.5	0.6		1,224.7	641.0	71.4	1,938.2	220.16	360.9	7,375.5	7,736.4	9,674.6	9,674.6
14	面積 0.05	2.80		800.54	7.20	11.91	922.50	258.39	351.27	6,083.94	6,693.60	7,616.10	7,616.10
	蓄積 24	429		199,623	2,168	429	204,156	22,016	39,929	660,833	722,778	926,934	926,934
	成長 0.2	6.4		1,845.6	24.1	33.1	1,709.4	468.4	468.4	7,994.7	8,463.1	10,172.3	10,172.3
15	面積 0.53	0.21		5,863.05	15.04	778.27	6,693.59	122.42	407.43	12,279.19	12,824.35	19,517.94	19,517.94
	蓄積 283	37		1,394,598	3,658	163,321	1,571,110	10,341	48,667	1,401,418	1,462,468	3,033,578	3,033,578
	成長 1.0	0.4		5,827.2	1.8	650.0	6,509.7	3.7	31.6	7,920.9	8,243.2	14,752.9	14,752.9
計	面積 1.30	39.82		7,851.64	435.41	841.30	9,170.71	921.34	15.31	1,434.10	28,739.43	31,110.18	40,280.89
	蓄積 554	7,772		1,816,862	91,557	173,158	2,089,991	76,811	2,042	2,974,405	3,202,405	5,292,396	5,292,396
	成長 3.4	4.2		9,636.5	1,151.5	811.0	11,638.2	162.2	3.7	2,095.8	34,191.4	36,493.1	48,291.3

第5表 地域振興局別・人工林天然林別・資源構成表

北アルプス地域振興局(天然林)

樹種 齢級	計					葉 樹					広 葉 樹					計
	スギ	ヒノキ	サワラ	アカマツ	カラマツ	その他針	小計	クスギ	ブナ	ナラ	その他広	小計	計			
1	面積 0.00 蓄積 0 成長 0.0						0.00				21.45	21.45	21.45			
2	面積 0.00 蓄積 0 成長 0.0						0.00						0.00			
3	面積 0.00 蓄積 0 成長 0.0						0.00				18.12	18.12	18.12			
4	面積 0.39 蓄積 9 成長 0.9	0.11	2				0.50	0.60	0.45	1.43	33.22	35.70	36.20			
5	面積 0.90 蓄積 115 成長 9.0	0.13	15				1.03	0.14	7.11	189.40	196.65	196.65	197.68			
6	面積 0.70 蓄積 82 成長 4.4	0.46	67				1.24	0.48	17.25	401.20	423.43	424.67	424.67			
7	面積 0.44 蓄積 4 成長 0.9	2.68	321			0.03	2.71	0.14	19.46	449.58	472.26	474.97	474.97			
8	面積 1.51 蓄積 248 成長 5.4	1.51	9.9			0.1	10.0	0.2	32.4	666.1	703.6	713.6	713.6			
9	面積 1.32 蓄積 330 成長 6.5	3.69	609			1.56	3.24	2.44	7.40	515.91	542.11	545.35	545.35			
10	面積 0.10 蓄積 31 成長 0.5	2.64	427.5			1.70	4.06	0.1	13.3	882.8	926.7	937.3	937.3			
11	面積 0.40 蓄積 122 成長 1.5	3.99	10.0			4.4	10.6	8.02	13.96	617.92	688.92	696.77	696.77			
12	面積 1.499 蓄積 16.0 成長 2.6	4.275	2.772			3.419	8.367	5.88	6.52	40.162	44.821	46.188	46.188			
13	面積 0.78 蓄積 1499 成長 16.0	14.15	14.15			2.5	23.4	0.46	7.58	1,075.58	1,169.08	1,183.23	1,183.23			
14	面積 84.98 蓄積 35,789 成長 25.6	6.68	291.584			0.5	80.9	30	1.237	6,478	9,987	10,249	10,249			
15	面積 98.83 蓄積 38,192 成長 66.1	6.68	377.763			0.1	208.68	6.498	243.588	176,533	2,669,557	3,096,176	3,096,176			
計						403.3	2,566.9	6.2	1,674.9	1,806.9	24,521.5	28,009.5	30,576.4			

第5表 地域振興局別・人工林天然林別・資源構成表

長野地域振興局(天然林)

樹種	計					広葉樹					針葉樹				
	スギ	ヒノキ	サワラ	アカマツ	カラマツ	その他針	小計	クスギ	ブナ	ナラ	その他広	小計	計		
1	面積 0.71						0.00				0.71	0.71	0.71		
	蓄積 0						0				0	0	0		
	成長 0.0						0.0				0.0	0.0	0.0		
2	面積 15.61		0.08				0.08		2.19	13.42	15.61	15.69	15.69		
	蓄積 209						0		23	186	209	209	209		
	成長 29.2						0.0		3.0	26.2	29.2	29.2	29.2		
3	面積 60.01		0.03				0.03		2.71	57.30	60.01	60.04	60.04		
	蓄積 1,225		2				2		56	1,169	1,225	1,227	1,227		
	成長 111.4		0.3				0.3		4.9	106.2	111.1	111.4	111.4		
4	面積 54.88	0.37	0.44			2.90	3.71	1.65	11.03	54.88	67.56	71.27	71.27		
	蓄積 2,132	21	40		81	142	142	91	373	1,668	2,132	2,274	2,274		
	成長 154.0	2.1	3.4		6.4	3.4	11.9	4.3	25.2	112.6	142.1	154.0	154.0		
5	面積 182.01	0.57	6.55			6.90	14.27	0.64	1.24	166.95	182.01	196.28	196.28		
	蓄積 7,159	64	562		259	927	927	42	564	6,522	7,159	8,086	8,086		
	成長 439.9	3.8	29.7		18.1	54.6	54.6	1.3	2.4	343.5	376.3	439.9	439.9		
6	面積 453.95		3.31		0.05		3.36	5.15	2.87	399.02	453.95	456.95	456.95		
	蓄積 22,081		438		11	449	449	370	81	19,192	22,081	22,530	22,530		
	成長 903.6		16.5		0.4	16.9	16.9	8.2	5.5	773.3	886.7	903.6	903.6		
7	面積 909.26	0.10	6.20		0.01	0.82	7.13	17.63	3.29	767.58	902.13	909.26	909.26		
	蓄積 51,039	25	930		2	47	1,004	1,291	101	42,642	51,039	52,043	52,043		
	成長 1,599.9	0.9	23.5		0.1	2.1	26.6	18.9	5.9	1,321.5	1,564.3	1,599.9	1,599.9		
8	面積 865.30	0.14	5.92				6.06	20.25		666.09	865.30	871.36	871.36		
	蓄積 58,555	20	912				932	1,688		44,134	58,555	59,487	59,487		
	成長 1,752.2	0.6	18.2				18.8	15.9		1,333.9	1,733.4	1,752.2	1,752.2		
9	面積 729.06		10.41		1.62	3.57	15.60	11.02	12.10	628.18	713.46	729.06	729.06		
	蓄積 51,890		2,028		271	200	2,499	970	838	46,501	53,391	55,890	55,890		
	成長 1,504.6		30.6		4.9	6.2	41.7	4.5	30.1	1,287.1	1,462.9	1,504.6	1,504.6		
10	面積 893.40		33.02			0.13	34.10	10.18	3.01	865.53	893.40	934.40	934.40		
	蓄積 86,762		6,258			13	6,579	896	253	73,464	80,183	86,762	86,762		
	成長 2,104.9		82.1			0.4	88.6	1.4	7.1	1,866.7	2,016.3	2,104.9	2,104.9		
11	面積 1,532.14		60.90		2.15	13.57	77.01	18.67	2.07	1,342.97	1,455.13	1,532.14	1,532.14		
	蓄積 139,708		13,089		600	1,304	15,175	1,652	191	128,542	139,708	154,883	154,883		
	成長 2,895.4		146.0		8.5	30.0	186.7	4.5	4.5	2,519.0	2,708.7	2,895.4	2,895.4		
12	面積 2,846.29		119.46		0.55	9.13	132.09	70.76	14.61	2,569.00	2,846.29	2,978.38	2,978.38		
	蓄積 320,363		25,477		160	870	27,982	6,255	1,335	263,875	292,381	320,363	320,363		
	成長 5,693.9		231.6		2.0	16.6	266.4	30.3	30.3	5,000.5	5,427.5	5,693.9	5,693.9		
13	面積 5,709.52		231.83		0.61	0.01	233.22	198.55		4,843.07	5,476.30	5,709.52	5,709.52		
	蓄積 606,338		52,462		183	2	53,008	17,378		538,433	606,338	659,346	659,346		
	成長 9,668.6		474.2		2.1		480.3			774.5	9,188.3	9,668.6	9,668.6		
14	面積 8,154.90	0.29	452.80		0.34	1.41	452.02	330.73	2.89	6,713.08	7,699.88	8,154.90	8,154.90		
	蓄積 994,514	84	105,869		106	260	106,415	28,984	107	79,278	888,099	994,514	994,514		
	成長 10,239.7	0.9	826.9		1.2	4.1	833.9	240.90	2.1	8,576.1	9,423.8	10,239.7	10,239.7		
15	面積 18,439.13		3,124.36			555.30	3,680.02	478.71	879.16	13,160.34	14,759.11	18,439.13	18,439.13		
	蓄積 2,670,274		761,051			113,020	874,244	20,629	67,542	1,596,386	1,796,030	2,670,274	2,670,274		
	成長 12,333.2		2,687.4		0.3	363.0	3,051.5	60.7	762.9	8,458.1	9,281.7	12,333.2	12,333.2		
計	面積 41,098.09	1.37	4,055.31		5.33	593.74	4,661.70	926.13	520.79	32,248.12	36,436.39	41,098.09	41,098.09		
	蓄積 3,998,888	189	969,118		1,333	116,056	1,089,358	80,246	70,499	3,542,444	3,998,888	4,987,888	4,987,888		
	成長 49,432.3	7.4	4,570.4		19.2	446.9	5,078.2	54.5	148.6	40,127.7	44,354.3	49,432.3	49,432.3		

第5表 地域振興局別・人工林天然林別・資源構成表

北信地域振興局(天然林)

樹種	計				葉				樹				計
	スギ	ヒノキ	サワラ	アカマツ	カラマツ	その他針	小計	クスギ	ブナ	ナラ	その他広	小計	
1	面積 蓄積 成長						0.00 0 0.0				1.28	1.28	1.28 0 0.0
2	面積 蓄積 成長	0.40				9.75	10.15 0 0.0				8.39 120 16.5	8.39 120 16.5	18.54 120 16.5
3	面積 蓄積 成長				0.09 4 0.6		0.09 4 0.6			0.95 24 2.0	30.53 651 59.1	31.48 675 59.1	31.57 679 59.7
4	面積 蓄積 成長				0.04 4 0.3		0.04 4 0.3	0.16 9 0.4	2.15 28 2.7	2.06 69 4.7	108.70 3,020 204.4	113.07 3,126 212.5	113.11 3,130 212.5
5	面積 蓄積 成長				0.87 106 5.4		0.87 106 5.4			2.77 120 6.4	83.00 3,215 169.4	83.00 3,321 174.8	83.87 3,321 174.8
6	面積 蓄積 成長	0.08 16 0.8			0.06 8 0.3		0.14 24 1.1	0.60 46 1.1	5.93 147 9.7	13.03 701 28.5	257.73 12,442 506.7	277.29 13,336 546.0	277.43 13,360 547.1
7	面積 蓄積 成長	1.38 402 14.9			1.23 176 4.2		2.61 578 19.1	1.28 106 1.6	4.54 185 10.5	35.10 2,199 68.3	294.62 17,409 540.7	338.15 20,477 640.2	338.15 20,477 640.2
8	面積 蓄積 成長	0.04 10 0.3			0.39 72 1.4		0.43 82 1.7	3.75 321 3.4	9.10 496 21.0	50.86 3,598 108.5	366.68 24,468 740.0	430.82 28,883 874.6	430.82 28,883 874.6
9	面積 蓄積 成長	0.13 49 1.1			5.74 1,144 17.1		5.87 1,193 18.2	2.26 201 1.0	48.13 2,342 84.1	38.44 3,102 86.9	382.14 28,759 801.1	476.84 35,597 991.3	476.84 35,597 991.3
10	面積 蓄積 成長	0.77 338 5.7			7.99 1,726 22.3		17.41 2,746 47.0	1.62 143 0.1	77.95 4,006 123.7	19.24 1,755 45.0	810.94 65,409 1,503.5	909.75 68,155 1,719.3	909.75 68,155 1,719.3
11	面積 蓄積 成長	1.09 502 6.0			23.78 4,626 51.7		34.58 5,351 66.5	0.70 65 0.1	90.65 7,490 186.9	27.75 2,856 57.2	1,928.41 131,004 2,456.6	2,047.51 141,415 2,707.2	2,082.09 146,966 2,767.2
12	面積 蓄積 成長	0.18 92 1.0			27.50 6,557 38.8		85.05 6,701 127.3	2.98 274 6.85	344.05 29,020 328.48	52.49 5,672 108.7	2,303.91 231,430 3,964.40	2,703.43 245,306 4,144.37	2,703.43 245,306 4,144.37
13	面積 蓄積 成長	0.12 61 0.7			46.62 11,100 100.74		132.97 26,903 396.4	6.85 633 7.32	328.48 30,901 80.45	95.79 11,330 171.0	3,533.28 356,458 5,223.9	3,964.40 426,229 6,575.1	3,964.40 426,229 6,575.1
14	面積 蓄積 成長	0.55 345 3.1			100.74 24,927 189.4		142.39 29,733 272.8	7.32 671 7.94	80.45 7,511 216.55	130.80 15,884 335.48	3,837.78 44,815 11,976.24	4,056.35 47,758 14,485.21	4,056.35 47,758 14,485.21
15	面積 蓄積 成長	0.20 110 0.8			304.79 80,830 318.7		2,413.41 478,614 892.7	7.94 742 35.46	216.55 288,005 3,156.98	335.48 40,842 804.76	11,976.24 1,296,202 25,920.86	14,485.21 1,628,491 29,918.06	14,485.21 1,628,491 29,918.06
計	面積 蓄積 成長	4.94 1,925 34.4	0.00 0 0.0	0.00 0 0.0	519.84 131,280 767.7	12.53 809 9.3	2,902.51 559,614 1,916.8	3.211 3,211 7.6	3,156.98 370,731 3,569.4	804.76 88,252 978.5	25,920.86 2,555,346 26,116.1	29,918.06 3,017,540 30,691.6	32,820.57 3,577,154 32,807.4

第6表 地域振興局別・所有規模別・所有形態別資源表

県計

(単位 面積: ha 蓄積: m³)

所有面積規模	区分	総計	公有林計	県有林	市町村有林	財産区有林	私有林計	集落有林	会社有林	社寺有林	団体有林	共有林	個人有林	不明
総計	林家数	188,112	663	173	258	232	187,449	2,529	2,516	1,988	1,115	12,900	166,401	-
	面積	686,987.80	177,630.50	18,399.57	111,295.80	47,935.13	509,357.30	65,612.02	24,218.41	9,323.80	90,667.86	27,417.93	281,341.40	10,775.88
	蓄積	138,843,879	35,026,435	3,808,915	21,652,447	9,565,073	103,817,444	12,437,641	4,588,974	1,910,988	17,104,178	5,196,067	60,863,590	1,736,006
0.01 ~ 1.00	林家数	123,684	106	48	35	23	123,578	696	1,548	971	336	9,114	110,913	-
	面積	38,275.69	31.48	13.22	11.46	6.80	38,244.21	255.24	400.67	334.46	110.66	2,503.69	34,639.49	-
	蓄積	8,357,672	6,113	1,960	2,838	1,315	8,351,559	61,173	74,272	84,583	23,683	522,825	7,585,023	-
1.01 ~ 3.00	林家数	35,843	39	7	21	11	35,804	381	366	443	134	2,103	32,377	-
	面積	62,937.24	67.90	13.59	35.53	18.78	62,869.34	717.02	661.54	800.34	247.21	3,686.32	56,756.91	-
	蓄積	14,008,549	14,512	2,387	6,808	5,317	13,994,037	168,050	120,923	184,400	59,503	779,923	12,681,238	-
3.01 ~ 5.00	林家数	11,315	21	3	8	10	11,294	204	152	171	85	647	10,035	-
	面積	43,740.03	85.79	10.25	33.95	41.59	43,654.24	785.09	597.09	676.31	341.40	2,499.12	38,755.23	-
	蓄積	9,559,023	18,666	2,179	7,229	9,258	9,540,357	184,116	111,537	147,747	76,321	514,757	8,505,879	-
5.01 ~ 10.00	林家数	9,587	38	10	14	14	9,549	301	142	177	78	571	8,280	-
	面積	66,280.44	268.95	74.09	97.95	96.91	66,011.49	2,147.41	1,017.45	1,264.94	556.11	3,954.09	57,071.49	-
	蓄積	14,370,039	63,488	13,730	25,936	23,822	14,306,551	487,061	184,957	276,790	116,844	832,949	12,407,950	-
10.01 ~ 20.00	林家数	4,540	60	9	27	24	4,480	321	127	139	103	270	3,520	-
	面積	62,399.28	863.92	119.37	403.55	341.00	61,535.36	4,640.14	1,827.78	1,898.30	1,428.03	3,699.97	48,041.14	-
	蓄積	13,144,900	185,258	24,050	90,512	70,696	12,959,642	995,977	347,761	415,610	287,555	745,901	10,166,838	-
20.01 ~ 30.00	林家数	1,154	42	11	15	16	1,112	167	34	43	36	77	755	-
	面積	28,030.76	1,066.51	290.53	366.23	409.75	26,964.25	4,145.12	805.78	1,052.64	899.53	1,857.32	18,203.86	-
	蓄積	5,886,321	248,237	62,874	96,010	89,353	5,638,084	850,137	148,034	219,727	211,712	340,947	3,867,527	-
30.01 ~ 50.00	林家数	761	37	14	10	13	724	191	44	23	62	47	357	-
	面積	28,757.52	1,426.79	570.96	370.29	485.54	27,330.73	7,424.76	1,677.70	880.76	2,380.70	1,780.62	13,186.19	-
	蓄積	5,915,332	343,877	139,742	90,299	113,836	5,571,455	1,516,460	321,851	172,007	514,687	308,999	2,737,451	-
50.01 ~ 100.00	林家数	548	66	26	15	25	482	147	57	14	83	49	132	-
	面積	37,647.46	4,679.46	1,827.99	1,023.22	1,828.25	32,968.00	10,106.59	3,920.70	937.70	6,023.36	3,308.94	8,670.71	-
	蓄積	7,610,487	984,218	378,331	216,504	389,383	6,626,269	2,009,258	825,249	161,553	1,274,490	524,080	1,831,639	-
100.01 ~ 300.00	林家数	406	119	29	31	59	287	93	34	6	105	19	30	-
	面積	68,813.82	21,494.11	4,957.36	5,971.23	10,565.52	47,319.71	14,301.62	5,731.83	1,168.46	18,551.47	2,934.52	4,631.81	-
	蓄積	13,360,493	4,512,876	1,002,963	1,233,795	2,276,118	8,847,617	2,702,979	1,050,992	186,654	3,579,506	473,279	854,207	-
300.01 ~ 500.00	林家数	116	41	7	20	14	75	15	6	1	51	2	-	-
	面積	43,884.07	15,690.58	2,596.57	7,935.32	5,158.69	28,193.49	5,691.65	2,239.68	309.89	19,280.11	672.16	-	-
	蓄積	8,480,306	3,269,486	500,787	1,728,571	1,040,128	5,210,820	919,329	419,235	61,917	3,722,953	87,386	-	-
500.01以上	林家数	158	94	9	62	23	64	13	6	6	42	1	2	-
	面積	195,445.61	131,955.01	7,925.64	95,047.07	28,982.30	63,490.60	15,397.38	5,338.19	-	40,849.28	521.18	1,384.57	-
	蓄積	36,414,751	25,379,704	1,679,912	18,153,945	5,545,847	11,035,047	2,543,101	984,163	-	7,236,924	65,021	225,838	-

第6表 地域振興局別・所有規模別・所有形態別資源表

佐久地域振興局

所有面積規模	区分	(単位 面積: ha 蓄積: m ³)												
		總計	公有林計	県有林	市町村有林	財産区有林	私有林計	集落有林	会社有林	社寺有林	団体有林	共有林	個人有林	不明
總計	林家数	23,558	87	21	30	36	23,471	213	490	250	137	2,590	19,791	-
	面積	76,392.97	27,260.59	1,844.25	17,143.96	8,272.38	49,132.38	8,169.59	5,806.49	1,628.32	3,985.57	4,427.55	23,986.23	1,128.63
	蓄積	18,355,025	6,496,943	416,968	4,047,070	2,032,905	11,858,082	2,014,234	1,224,201	351,812	966,078	1,129,875	5,959,705	212,177
0.01 ~ 1.00	林家数	17,233	18	8	3	7	17,215	50	347	99	55	1,806	14,858	-
	面積	4,617.50	4.26	2.28	0.71	1.27	4,613.24	19.10	71.60	35.47	18.59	483.41	3,985.07	-
	蓄積	1,073,074	686	251	131	304	1,072,388	4,564	14,071	7,793	3,645	111,278	931,037	-
1.01 ~ 3.00	林家数	3,610	6	1	3	2	3,604	33	39	48	18	397	3,069	-
	面積	6,333.24	10.98	2.16	6.26	2.56	6,322.26	63.74	71.16	89.58	29.55	709.45	5,358.78	-
	蓄積	1,554,228	2,217	441	1,077	699	1,552,011	15,775	12,033	19,129	7,048	174,035	1,323,991	-
3.01 ~ 5.00	林家数	1,089	4		2	2	1,085	20	26	25	10	146	858	-
	面積	4,198.41	16.56		8.18	8.38	4,181.85	78.13	101.67	98.68	41.00	568.24	3,294.13	-
	蓄積	1,053,399	2,043		316	1,727	1,051,356	21,254	18,404	21,545	10,639	144,702	834,812	-
5.01 ~ 10.00	林家数	938	4	2	1	1	934	28	17	33	11	161	684	-
	面積	6,458.47	28.27	15.20	7.84	5.23	6,430.20	199.53	123.55	242.07	73.83	1,133.52	4,657.70	-
	蓄積	1,641,876	6,739	3,524	2,562	653	1,635,137	54,321	21,753	50,251	17,037	301,838	1,189,937	-
10.01 ~ 20.00	林家数	402	7	1	3	3	395	31	23	31	14	60	236	-
	面積	5,406.51	96.65	13.68	42.00	40.97	5,309.86	428.57	346.60	417.51	184.86	807.27	3,125.05	-
	蓄積	1,339,951	24,161	3,298	9,492	11,371	1,315,790	116,493	71,838	96,034	35,332	210,880	785,213	-
20.01 ~ 30.00	林家数	95	5		4	1	90	13	4	6	6	12	49	-
	面積	2,303.19	112.12		86.24	25.88	2,191.07	319.71	85.89	143.89	146.92	280.53	1,214.13	-
	蓄積	556,174	29,545		21,693	7,852	526,629	86,355	13,214	31,470	29,771	74,856	290,963	-
30.01 ~ 50.00	林家数	66	7	3	1	3	59	11	9	3	6	4	26	-
	面積	2,502.28	286.12	131.05	43.68	111.39	2,216.16	431.27	336.06	128.62	223.21	146.39	950.61	-
	蓄積	598,796	70,903	31,804	10,107	28,992	527,893	96,301	64,382	21,663	60,481	37,157	247,909	-
50.01 ~ 100.00	林家数	52	6	3	1	2	46	14	12	3	5	3	9	-
	面積	3,508.97	414.69	210.98	62.06	141.65	3,094.28	899.26	846.05	175.60	376.17	184.46	612.74	-
	蓄積	829,553	87,959	41,806	14,009	32,144	741,594	243,720	204,070	32,418	70,350	44,127	146,909	-
100.01 ~ 300.00	林家数	38	9		1	8	29	6	10	2	9	1	1	-
	面積	6,864.03	1,647.81		100.95	1,546.86	5,216.22	956.96	1,921.57	296.90	1,686.34	114.28	240.17	-
	蓄積	1,670,168	438,477		30,770	407,707	1,231,691	250,753	408,322	71,509	409,644	31,002	60,461	-
300.01 ~ 500.00	林家数	11	6	2	2	2	5	1	1	3				-
	面積	4,362.46	2,382.49	711.31	877.87	793.31	1,979.97	342.98	431.89		1,205.10			-
	蓄積	1,060,226	574,917	142,663	240,364	191,890	485,309	82,941	80,237		322,131			-
500.01以上	林家数	24	15	1	9	5	9	6	2				1	-
	面積	28,709.28	22,260.64	757.59	15,908.17	5,594.88	6,448.64	4,430.34	1,470.45				547.85	-
	蓄積	6,765,403	5,259,296	193,181	3,716,549	1,349,566	1,506,107	1,041,757	315,877				148,473	-

第6表 地域振興局別・所有規模別・所有形態別資源表

上田地域振興局

所有面積規模	区分	(単位 面積: ha 蓄積: m3)												
		總計	公有林計	県有林	市町村有林	財産区有林	私有林計	集落有林	会社有林	社寺有林	団体有林	共有林	個人有林	不明
總計	林家数	14,252	54	12	27	15	14,198	270	118	192	81	1,052	12,485	-
	面積	40,328.54	13,246.18	640.92	7,832.75	4,772.51	27,082.36	4,818.03	931.00	918.35	3,508.18	1,569.23	14,586.01	751.56
	蓄積	9,189,385	3,290,017	168,217	1,961,023	1,160,777	5,899,368	1,116,935	177,825	188,133	690,564	316,605	3,291,550	117,756
0.01 ~ 1.00	林家数	10,017	11	5	6		10,006	60	57	81	26	748	9,034	-
	面積	3,021.17	3.57	1.29	2.28		3,017.60	24.29	17.35	27.46	9.55	212.75	2,726.20	-
	蓄積	642,901	853	211	642		642,048	5,555	2,942	5,924	1,772	42,972	582,883	-
1.01 ~ 3.00	林家数	2,592	3	1	2		2,589	39	26	51	7	202	2,264	-
	面積	4,522.25	6.55	3.00	3.55		4,515.70	79.81	49.05	98.79	11.06	344.44	3,932.55	-
	蓄積	991,974	1,049	713	336		990,925	20,016	7,610	19,785	2,557	70,058	870,899	-
3.01 ~ 5.00	林家数	719	2	1	1		717	24	4	17	12	51	609	-
	面積	2,772.30	8.54	3.91	4.63		2,763.76	95.71	15.45	66.18	51.57	195.03	2,339.82	-
	蓄積	625,358	2,574	847	1,727		622,784	25,450	2,585	10,664	11,287	39,077	533,721	-
5.01 ~ 10.00	林家数	519	7	2	3	2	512	36	17	14	6	26	413	-
	面積	3,564.08	45.97	11.01	20.90	14.06	3,518.11	263.76	121.35	101.89	43.12	168.32	2,819.87	-
	蓄積	803,791	12,061	2,418	5,746	3,897	791,730	60,065	22,505	23,676	7,695	38,090	639,699	-
10.01 ~ 20.00	林家数	220	4		3	1	216	34	6	21	6	17	132	-
	面積	2,983.85	54.49		38.58	15.91	2,929.36	479.09	91.88	284.00	86.81	243.86	1,743.72	-
	蓄積	692,891	17,499		10,994	6,505	675,392	115,831	12,847	60,289	17,875	48,984	419,566	-
20.01 ~ 30.00	林家数	61	2		1	1	59	24	2	3	5	3	22	-
	面積	1,514.74	48.58		22.04	26.54	1,466.16	608.44	46.48	71.11	118.34	72.55	549.24	-
	蓄積	339,813	14,842		7,175	7,667	324,971	137,987	9,209	17,306	29,041	8,378	123,050	-
30.01 ~ 50.00	林家数	41	2		2		39	23	1	2	3	2	8	-
	面積	1,531.07	68.86		68.86		1,462.21	866.11	35.13	71.55	105.12	80.98	303.32	-
	蓄積	366,408	19,723		19,723		346,685	209,524	7,333	16,927	23,864	18,641	70,396	-
50.01 ~ 100.00	林家数	41	2	1		1	39	25	3	3	3	2	3	-
	面積	2,788.00	171.09	81.12		89.97	2,616.91	1,726.18	200.17	197.57	197.03	124.67	171.29	-
	蓄積	591,383	40,523	22,811		17,712	550,860	362,542	40,588	33,562	33,738	29,094	51,336	-
100.01 ~ 300.00	林家数	27	8	1	1	6	19	5	2		11	1		-
	面積	4,401.47	1,603.22	203.19	297.02	1,103.01	2,798.25	674.64	354.14		1,642.84	126.63		-
	蓄積	1,028,435	384,014	62,369	71,346	250,299	644,421	179,965	72,206		370,939	21,311		-
300.01 ~ 500.00	林家数	5	5	1	3	1								-
	面積	1,783.67	1,783.67	337.40	1,126.86	319.41								-
	蓄積	449,988	449,988	78,848	284,172	86,968								-
500.01以上	林家数	10	8		5	3	2				2			-
	面積	10,694.38	9,451.64		6,248.03	3,203.61	1,242.74				1,242.74			-
	蓄積	2,538,687	2,346,891		1,559,162	787,729	191,796				191,796			-

第6表 地域振興局別・所有規模別・所有形態別資源表

諏訪地域振興局

所有面積規模	区分	總計	公有林計	県有林	市町村有林	財産区有林	私有林計	集落有林	会社有林	社寺有林	団体有林	共有林	個人有林	不明
總計	林家数	18,314	99	15	24	60	18,215	208	286	119	103	1,019	16,480	-
	面積	41,810.14	13,369.04	1,825.10	3,447.02	8,096.92	28,441.10	5,234.41	6,007.92	4,177.72	6,054.83	711.06	9,468.14	547.02
	蓄積	8,425,692	2,545,625	332,308	761,058	1,452,259	5,880,067	1,098,894	1,114,339	93,582	1,170,473	158,666	2,150,281	93,832
0.01 ~ 1.00	林家数	15,461	17	3	6	8	15,444	68	198	74	30	916	14,158	-
	面積	4,106.27	6.02	1.04	2.02	2.96	4,100.25	25.29	52.41	20.98	9.51	202.15	3,789.91	-
	蓄積	951,397	1,055	164	303	588	950,342	6,064	11,095	5,209	1,979	46,418	879,577	-
1.01 ~ 3.00	林家数	2,076	8		4	4	2,068	30	39	19	8	69	1,903	-
	面積	3,424.83	12.39		4.73	7.66	3,412.44	56.44	72.33	33.46	15.20	108.72	3,126.29	-
	蓄積	787,347	2,876	1,091	1,091	1,785	784,471	13,575	15,927	8,219	3,857	25,412	717,481	-
3.01 ~ 5.00	林家数	347	3			3	344	17	5	8	9	14	291	-
	面積	1,323.76	11.67			11.67	1,312.09	60.90	20.27	31.41	33.67	57.61	1,108.23	-
	蓄積	304,044	2,464			2,464	301,580	15,024	4,700	7,357	6,890	11,884	255,725	-
5.01 ~ 10.00	林家数	155	6		1	5	149	25	10	9	3	10	92	-
	面積	1,091.09	42.87		6.79	36.08	1,048.22	193.63	74.32	67.83	20.92	69.63	621.89	-
	蓄積	240,240	9,237		1,060	8,177	231,003	42,615	14,879	16,599	3,560	17,668	135,682	-
10.01 ~ 20.00	林家数	83	11		2	7	72	19	10	3	8	5	27	-
	面積	1,148.91	151.77		25.76	103.60	997.14	267.44	142.60	34.47	105.75	78.29	368.59	-
	蓄積	231,598	22,696		5,685	14,914	208,902	58,852	27,373	8,205	25,101	16,070	73,301	-
20.01 ~ 30.00	林家数	35	6		1	5	29	11	3	3	5	2	5	-
	面積	864.28	152.01		29.68	122.33	712.27	265.23	71.10	80.33	129.67	52.36	113.58	-
	蓄積	201,672	33,472		7,744	25,728	168,200	60,122	18,900	18,542	31,384	12,475	26,777	-
30.01 ~ 50.00	林家数	36	3		1	2	33	12	7	2	8	2	2	-
	面積	1,429.30	126.98		35.50	91.48	1,302.32	491.68	278.23	78.50	310.46	73.22	70.23	-
	蓄積	312,082	29,506		8,889	20,617	282,576	110,884	58,481	14,311	72,749	12,986	13,165	-
50.01 ~ 100.00	林家数	50	13		2	8	37	15	5	1	14	1	1	-
	面積	3,465.97	865.12		122.72	530.85	2,600.85	1,035.39	317.05	70.74	1,026.99	69.08	81.60	-
	蓄積	739,147	166,677		26,851	102,566	572,470	230,800	60,505	15,140	227,446	15,753	22,826	-
100.01 ~ 300.00	林家数	44	19		3	11	25	8	3	3	13		1	-
	面積	7,465.15	3,285.38		561.52	1,801.10	4,179.77	1,209.38	488.75	2,293.82	2,293.82		187.82	-
	蓄積	1,325,938	638,708		103,404	368,388	687,230	267,986	33,661		359,836		25,747	-
300.01 ~ 500.00	林家数	14	5		2	1	9	2	3	3	4			-
	面積	5,213.93	1,816.49		801.44	347.71	3,397.44	766.25	1,174.42		1,456.77			-
	蓄積	1,046,084	362,680		176,374	60,435	683,404	111,887	266,733		304,784			-
500.01以上	林家数	13	8		2	6	5	1	3	1	1			-
	面積	11,729.63	6,898.34		1,856.86	5,041.48	4,831.29	862.78	3,316.44		652.07			-
	蓄積	2,192,311	1,276,254		429,657	846,597	916,057	181,085	602,085		132,887			-

(單位 面積: ha 蓄積: m3)

第6表 地域振興局別・所有規模別・所有形態別資源表

上伊那地域振興局

所有面積規模	区分	(単位 面積: ha 蓄積: m ³)												
		總計	公有林計	県有林	市町村有林	財産区有林	私有林計	集落有林	会社有林	社寺有林	団体有林	共有林	個人有林	不明
總計	林家数	19,001	73	19	23	31	18,928	319	160	230	148	689	17,382	-
	面積	71,352.00	17,997.87	3,738.18	9,693.84	4,565.85	53,354.13	7,848.30	602.23	798.92	12,503.72	1,470.67	29,359.12	771.17
	蓄積	15,270,145	3,910,856	879,601	2,038,033	993,222	11,359,289	1,785,269	124,199	191,071	2,504,229	328,908	6,305,908	119,705
0.01 ~ 1.00	林家数	11,949	9	3	3	3	11,940	72	96	112	33	493	11,134	-
	面積	4,413.40	2.43	0.41	1.02	1.00	4,410.97	27.40	36.55	40.22	15.87	170.51	4,120.42	-
	蓄積	932,094	449	85	252	112	931,645	6,593	6,470	9,728	3,130	38,194	867,530	-
1.01 ~ 3.00	林家数	3,996	4	2	1	1	3,992	48	36	54	15	131	3,708	-
	面積	6,960.27	7.68	3.28	1.55	2.85	6,952.59	89.06	64.89	98.76	29.98	220.58	6,449.32	-
	蓄積	1,525,510	1,791	301	388	1,102	1,523,719	22,268	11,226	23,655	6,908	47,635	1,412,027	-
3.01 ~ 5.00	林家数	1,200	2	2			1,198	26	9	25	10	21	1,107	-
	面積	4,644.11	6.34	6.34			4,637.77	103.59	32.95	102.51	36.48	80.95	4,281.29	-
	蓄積	1,010,565	1,332	1,332			1,009,233	23,380	4,887	23,473	8,330	17,755	931,408	-
5.01 ~ 10.00	林家数	1,084	2	1	1		1,082	35	11	20	11	23	982	-
	面積	7,438.00	14.11	8.06	6.05		7,423.89	239.87	79.84	141.83	75.61	162.86	6,723.88	-
	蓄積	1,585,502	2,949	1,556	1,393		1,582,553	58,010	14,495	36,357	17,261	34,579	1,421,851	-
10.01 ~ 20.00	林家数	457	3		3		454	48	2	11	16	10	367	-
	面積	6,269.80	49.62		49.62		6,220.18	691.46	30.85	150.18	229.78	143.96	4,973.95	-
	蓄積	1,369,545	8,407		8,407		1,361,138	159,769	4,535	36,433	54,070	30,428	1,075,903	-
20.01 ~ 30.00	林家数	95	4	1		3	91	18	2	6	2	6	57	-
	面積	2,279.61	110.65	27.41		83.24	2,168.96	439.92	42.12	145.33	49.37	151.38	1,340.84	-
	蓄積	495,781	20,140	2,091		18,049	475,641	96,351	8,738	36,311	11,180	33,720	289,341	-
30.01 ~ 50.00	林家数	68	5	1	2	2	63	32	1	1	11	1	17	-
	面積	2,551.78	173.43	35.68	72.70	65.05	2,378.35	1,180.38	30.75	32.85	454.66	30.65	649.06	-
	蓄積	554,144	44,212	7,177	17,942	19,093	509,932	256,886	7,796	6,868	93,297	5,705	139,380	-
50.01 ~ 100.00	林家数	62	8	2		6	54	22	2	1	19	2	8	-
	面積	4,250.42	577.87	135.63		442.24	3,672.55	1,487.15	127.43	87.24	1,304.61	135.71	530.41	-
	蓄積	933,895	126,969	27,175		99,794	806,926	327,492	25,374	18,246	293,215	28,778	113,821	-
100.01 ~ 300.00	林家数	55	17	3	3	11	38	16	1		17	2	2	-
	面積	9,833.47	2,696.17	503.04	407.20	1,785.93	7,137.30	2,878.62	156.85		3,437.81	374.07	289.95	-
	蓄積	2,142,318	589,666	100,204	84,414	405,048	1,552,652	678,225	40,678		686,988	92,114	54,647	-
300.01 ~ 500.00	林家数	17	4		1	3	13	2			11			-
	面積	6,380.81	1,438.03		332.78	1,105.25	4,942.78	710.85			4,231.93			-
	蓄積	1,305,075	295,861		75,281	220,580	1,009,214	156,295			852,919			-
500.01以上	林家数	18	15	4	9	2	3				3			-
	面積	15,559.16	12,921.54	3,018.33	8,822.92	1,080.29	2,637.62				2,637.62			-
	蓄積	3,296,011	2,819,080	739,680	1,849,956	229,444	476,931				476,931			-

第6表 地域振興局別・所有規模別・所有形態別資源表

南信州地域振興局

所有面積規模	区分	(単位 面積: ha 蓄積: m3)												
		総計	公有林計	県有林	市町村有林	財産区有林	私有林計	集落有林	会社有林	社寺有林	団体有林	共有林	個人有林	不明
総計	林家数	21,963	88	16	32	40	21,875	203	241	228	125	1,419	19,659	-
	面積	136,191.19	38,582.96	2,166.73	24,584.37	11,831.86	97,608.23	6,189.88	3,780.88	1,031.69	25,187.86	3,721.42	56,602.26	1,094.24
	蓄積	25,593,595	7,012,364	386,904	4,515,978	2,109,482	18,581,231	1,232,247	649,155	217,517	4,409,841	748,644	11,186,756	137,071
0.01 ~ 1.00	林家数	12,288	9	4	3	2	12,279	44	112	135	31	884	11,073	-
	面積	4,058.76	2.34	1.16	0.57	0.61	4,056.42	16.66	28.75	45.99	10.36	253.32	3,701.34	-
	蓄積	742,454	618	266	198	154	741,836	4,049	5,099	11,461	1,800	50,594	668,833	-
1.01 ~ 3.00	林家数	4,563	1		1		4,562	26	46	43	7	277	4,163	-
	面積	8,163.99	2.42		2.42		8,161.57	50.48	84.88	69.29	13.12	487.72	7,456.08	-
	蓄積	1,631,723	344		344		1,631,379	11,804	16,615	16,473	2,835	108,524	1,475,128	-
3.01 ~ 5.00	林家数	1,832	4		1	3	1,828	17	21	18	9	102	1,661	-
	面積	7,117.91	17.67		4.69	12.98	7,100.24	64.86	85.53	68.45	35.38	398.97	6,447.05	-
	蓄積	1,444,206	4,235		1,408	2,827	1,439,971	14,759	19,915	14,771	7,888	83,775	1,299,063	-
5.01 ~ 10.00	林家数	1,653	5		2	3	1,648	26	15	12	8	83	1,504	-
	面積	11,649.64	31.99		13.25	18.74	11,617.65	183.39	109.96	82.97	68.98	584.74	10,587.61	-
	蓄積	2,396,049	6,583		3,037	3,546	2,389,466	41,218	23,726	18,602	15,305	112,911	2,177,704	-
10.01 ~ 20.00	林家数	986	15	2	5	8	971	25	17	14	7	41	867	-
	面積	13,688.83	224.16	25.38	81.91	116.87	13,464.67	374.67	251.96	199.28	91.41	566.76	11,980.59	-
	蓄積	2,773,994	45,521	6,721	15,564	23,236	2,728,473	73,584	45,380	47,288	19,877	121,985	2,420,359	-
20.01 ~ 30.00	林家数	250	6	1	2	3	244	19	7	3	7	13	195	-
	面積	6,061.22	163.57	26.72	52.51	84.34	5,897.65	481.00	170.51	70.75	175.93	317.13	4,682.33	-
	蓄積	1,259,898	35,478	7,693	11,512	16,273	1,224,420	113,755	30,082	14,345	37,925	64,852	963,461	-
30.01 ~ 50.00	林家数	167	5	1		4	162	22	3	1	11	10	115	-
	面積	6,318.08	193.71	46.56		147.15	6,124.37	841.44	103.98	31.84	422.41	376.87	4,347.83	-
	蓄積	1,234,454	38,784	11,116		27,668	1,195,670	185,142	19,151	7,025	74,291	64,872	845,189	-
50.01 ~ 100.00	林家数	102	3	1	1	1	99	15	8		4	7	65	-
	面積	6,950.88	210.81	53.51	76.63	80.67	6,740.07	1,067.96	546.33		279.68	499.42	4,346.68	-
	蓄積	1,366,813	41,800	11,122	14,759	15,919	1,325,013	230,730	97,871		53,951	93,353	849,108	-
100.01 ~ 300.00	林家数	64	17	5	3	9	47	5	11	1	13	2	15	-
	面積	10,320.11	2,837.08	901.41	489.74	1,445.93	7,483.03	811.29	1,847.68	153.23	2,218.31	236.49	2,216.03	-
	蓄積	1,894,709	530,355	177,425	88,552	264,378	1,364,354	152,335	345,115	25,635	382,945	47,778	410,546	-
300.01 ~ 500.00	林家数	20	6	1	1	4	14	3		1	10			-
	面積	7,635.66	2,398.91	461.18	358.24	1,579.49	5,236.75	1,228.77		309.89	3,698.09			-
	蓄積	1,404,040	451,326	67,874	90,610	292,842	952,714	192,003		61,917	698,794			-
500.01以上	林家数	38	17	1	13	3	21	1	1		18	1	1	-
	面積	53,131.87	32,500.30	650.81	23,504.41	8,345.08	20,631.57	1,069.36	551.30		18,174.19		836.72	-
	蓄積	9,308,184	5,857,320	104,687	4,289,994	1,462,639	3,450,864	212,868	46,201		3,114,430		77,365	-

第6表 地域振興局別・所有規模別・所有形態別資源表

木曾地域振興局

所有面積規模	区分	總計	公有林計	県有林	市町村有林	財産区有林	私有林計	集落有林	会社有林	社寺有林	団体有林	共有林	個人有林	不明
總計	林家数	7,734	22	8	14		7,712	175	107	61	74	518	6,777	-
	面積	54,859.29	9,137.74	623.61	8,514.13		45,721.55	2,945.54	1,262.42	334.58	7,325.45	2,769.92	30,873.51	410.13
	蓄積	10,507.453	1,891.184	139.539	1,751.645		8,616.269	558.130	232.734	73.162	1,418.411	454.169	5,821.662	58.001
0.01 ~ 1.00	林家数	2,966	3	3			2,963	41	32	21	8	214	2,647	-
	面積	1,184.42	1.18	1.18			1,183.24	18.98	10.42	8.13	3.89	77.11	1,064.71	-
	蓄積	232.685	171	171			232.514	3,916	1,810	2,104	756	13,722	210,206	-
1.01 ~ 3.00	林家数	1,865	1	1			1,864	29	16	17	11	140	1,651	-
	面積	3,359.38	2.56	2.56			3,356.82	54.05	30.15	35.86	21.23	258.00	2,957.53	-
	蓄積	646.769	275	275			646.494	9,401	5,687	8,072	4,210	44,981	574,143	-
3.01 ~ 5.00	林家数	764					764	12	14	4	1	48	685	-
	面積	3,020.85					3,020.85	47.87	52.52	14.80	3.05	190.76	2,711.85	-
	蓄積	573.542					573.542	10,457	12,113	3,719	605	34,003	512,645	-
5.01 ~ 10.00	林家数	962					962	20	11	12	7	48	864	-
	面積	6,765.96					6,765.96	140.13	73.97	86.12	47.72	343.50	6,074.52	-
	蓄積	1,292.669					1,292.669	29,673	13,786	19,042	8,610	56,239	1,165,319	-
10.01 ~ 20.00	林家数	718	1		1		717	30	15	5	12	37	618	-
	面積	10,102.22	16.85		16.85		10,085.37	451.86	200.19	67.46	176.39	523.85	8,665.62	-
	蓄積	1,875.321	4,640		4,640		1,870.681	82,285	33,206	16,057	31,099	91,567	1,616,467	-
20.01 ~ 30.00	林家数	244	1		1		243	12	5		1	16	209	-
	面積	5,802.18	22.13		22.13		5,780.05	299.70	118.08	28.94	382.47	382.47	4,950.86	-
	蓄積	1,069.710	3,097		3,097		1,066.613	49,807	18,341	6,994	64,514	92,695.7	-	
30.01 ~ 50.00	林家数	135	2		2		133	19	6	1	9	10	88	-
	面積	4,965.11	71.90		71.90		4,893.21	715.74	222.34	47.88	339.49	369.39	3,198.37	-
	蓄積	948.894	14,129		14,129		934.765	145,082	31,522	9,498	75,644	57,498	615,521	-
50.01 ~ 100.00	林家数	43	2	1	1		41	8	7	1	7	4	14	-
	面積	2,872.22	124.64	67.30	57.34		2,747.58	513.86	452.96	74.33	502.06	258.57	945.80	-
	蓄積	559.215	26,098	13,248	12,850		533,117	106,095	92,963	14,670	93,760	43,449	182,180	-
100.01 ~ 300.00	林家数	18	5	3	2		13	4	1		7		1	-
	面積	3,086.79	1,120.16	552.57	567.59		1,966.63	703.35	101.79	1,057.24			104.25	-
	蓄積	576.806	238,990	125,845	113,145		337,816	121,414	23,306	174,872			18,224	-
300.01 ~ 500.00	林家数	12	2		2		10				9	1		-
	面積	4,628.67	957.95		957.95		3,670.72				3,304.45	366.27		-
	蓄積	862,788	212,257		212,257		650,531				602,335	48,196		-
500.01以上	林家数	7	5		5		2				2			-
	面積	8,661.36	6,820.37		6,820.37		1,840.99				1,840.99			-
	蓄積	1,811,053	1,391,527		1,391,527		419,526				419,526			-

(單位 面積: ha 蓄積: m3)

第6表 地域振興局別・所有規模別・所有形態別資源表

松本地域振興局

所有面積規模	区分	總計	公有林計	県有林	市町村有林	財産区有林	私有林計	集落有林	会社有林	社寺有林	団体有林	共有林	個人有林	不明
總計	林家数	20,100	82	27	36	19	20,018	346	188	188	239	1,379	17,749	-
	面積	85,561.00	29,512.09	3,708.88	19,887.62	5,915.59	56,048.91	10,407.65	1,135.03	1,904.09	10,355.78	2,331.93	28,476.39	1,438.04
	蓄積	15,272.710	4,867.119	609.970	3,276.843	980.306	10,405.591	1,793.977	213.246	339.606	1,925.409	430.553	5,517.326	185.474
0.01 ~ 1.00	林家数	12,260	9	6	3		12,251	84	104	104	84	886	11,061	-
	面積	4,131.86	2.39	1.68	0.71		4,129.47	30.32	29.16	27.40	8.37	274.21	3,760.01	-
	蓄積	784.379	506	292	214		783.873	6,199	5,306	6,730	1,444	50,394	713,800	-
1.01 ~ 3.00	林家数	4,585	3		2	1	4,582	51	30	30	59	296	4,130	-
	面積	8,083.42	4.23		3.04	1.19	8,079.19	92.37	55.25	108.43	27.29	532.46	7,263.39	-
	蓄積	1,573.393	768	599	599	169	1,572.625	17,744	10,753	22,538	5,111	100,545	1,415,934	-
3.01 ~ 5.00	林家数	1,497	1			1	1,496	27	21	21	25	106	1,309	-
	面積	5,772.94	4.51			4.51	5,768.43	104.97	86.48	94.59	35.17	404.14	5,043.08	-
	蓄積	1,111.636	1,367			1,367	1,110.269	20,159	14,919	19,361	6,196	73,578	976,056	-
5.01 ~ 10.00	林家数	1,049	4	3	1		1,045	37	11	11	24	72	890	-
	面積	7,171.75	33.97	27.39	6.58		7,137.78	261.17	80.86	163.06	73.35	489.48	6,069.86	-
	蓄積	1,399.735	5,727	4,918	809		1,394.008	51,813	17,117	31,074	12,746	99,903	1,181,355	-
10.01 ~ 20.00	林家数	398	6	2	2	2	392	51	11	11	22	13	284	-
	面積	5,500.87	83.19	29.92	25.38	27.89	5,417.68	772.42	167.00	293.08	145.53	163.02	3,876.63	-
	蓄積	1,082.787	12,880	5,436	3,218	4,226	1,069.907	150,291	34,060	60,054	27,905	29,796	767,801	-
20.01 ~ 30.00	林家数	98	6	2	3	1	92	29	1	1	12	2	47	-
	面積	2,429.27	145.54	50.27	74.29	20.98	2,283.73	741.29	23.74	299.90	20.08	49.91	1,148.81	-
	蓄積	453.818	30,201	9,601	18,547	2,053	423,617	120,419	7,270	58,319	4,572	7,079	225,958	-
30.01 ~ 50.00	林家数	61	1	1			60	26	2	2	9	1	19	-
	面積	2,353.13	37.35	37.35			2,315.78	1,011.38	74.21	358.29	114.04	45.78	712.08	-
	蓄積	434.461	7,306	7,306			427,155	184,013	12,954	65,551	22,496	8,017	134,124	-
50.01 ~ 100.00	林家数	61	8	4	3	1	53	22	8	8	2	2	8	-
	面積	4,278.39	606.35	317.29	217.61	71.45	3,672.04	1,523.92	618.33	120.90	767.91	138.64	502.34	-
	蓄積	728.482	101,355	56,901	33,412	11,042	627,127	242,032	110,867	19,677	135,851	25,248	93,452	-
100.01 ~ 300.00	林家数	57	24	8	7	9	33	14			2	1	1	-
	面積	9,727.85	4,359.64	1,200.62	1,301.60	1,857.42	5,368.21	1,947.24	438.44	438.44	2,648.05	234.29	100.19	-
	蓄積	1,617,068	774,717	202,351	243,129	329,237	842,351	276,062		56,302	465,148	35,993	8,846	-
300.01 ~ 500.00	林家数	13	7		5	2	6	3						-
	面積	4,952.01	2,665.20		2,011.31	653.89	2,286.81	1,116.23			1,170.58			-
	蓄積	860,715	424,412		329,724	94,688	436,303	230,586			205,717			-
500.01以上	林家数	21	13	1	10	2	8	2			6			-
	面積	29,721.47	21,569.72	2,044.36	16,247.10	3,278.26	8,151.75	2,806.34			5,345.41			-
	蓄積	5,040,762	3,507,880	323,165	2,647,191	537,524	1,532,882	494,659			1,038,223			-

第6表 地域振興局別・所有規模別・所有形態別資源表

北アルプス地域振興局

所有面積規模	区分	総計	公有林計	県有林	市町村有林	財産区有林	私有林計	集落有林	会社有林	社寺有林	団体有林	共有林	個人有林	不明	(単位 面積: ha 蓄積: m ³)	
															林家数	面積
総計	林家数	11,171	19	10	9		11,152	228	292	91	53	1,395	9,093	-		
	面積	50,094.62	7,583.18	1,000.72	6,582.46		42,511.44	6,414.10	2,315.45	298.73	3,004.61	4,669.25	24,581.67	1,227.63		
	蓄積	7,392,932	894,153	166,396	727,757		6,498,779	733,407	323,499	55,761	421,133	591,025	4,202,561	171,393		
0.01 ~ 1.00	林家数	6,094	4	4			6,090	68	187	50	16	977	4,792	-		
	面積	1,808.47	1.34	1.34			1,807.13	23.68	49.23	17.24	5.07	270.10	1,441.81	-		
	蓄積	326,274	93	93			326,181	4,858	7,525	4,503	786	43,682	264,827	-		
1.01 ~ 3.00	林家数	2,261					2,261	29	41	15	7	221	1,948	-		
	面積	4,092.44					4,092.44	54.08	74.77	27.17	14.80	383.47	3,538.15	-		
	蓄積	737,974					737,974	7,991	10,758	8,324	2,297	57,123	651,481	-		
3.01 ~ 5.00	林家数	1,019					1,019	14	13	8	2	64	918	-		
	面積	3,929.63					3,929.63	48.79	46.19	34.29	8.70	246.51	3,545.15	-		
	蓄積	675,914					675,914	8,824	6,022	5,969	1,343	35,317	618,439	-		
5.01 ~ 10.00	林家数	1,041					1,041	24	19	8	7	50	933	-		
	面積	7,263.66					7,263.66	167.58	144.71	61.49	48.16	348.66	6,493.06	-		
	蓄積	1,231,218					1,231,218	22,517	19,196	10,599	6,287	45,924	1,126,695	-		
10.01 ~ 20.00	林家数	496	1	1			495	30	14	8	7	49	387	-		
	面積	6,758.25	13.21	13.21			6,745.04	429.87	208.21	110.20	102.02	655.15	5,239.59	-		
	蓄積	1,084,212	2,321	2,321			1,081,891	56,558	31,663	17,417	14,647	81,760	879,846	-		
20.01 ~ 30.00	林家数	97	2	2			95	14	3	2	1	9	66	-		
	面積	2,354.73	53.16	53.16			2,301.57	346.79	75.22	48.34	22.71	205.42	1,603.09	-		
	蓄積	376,492	6,869	6,869			369,623	55,769	11,595	8,949	4,262	22,668	266,380	-		
30.01 ~ 50.00	林家数	74	2	1	1		72	24	6	6	2	6	34	-		
	面積	2,906.47	92.04	47.58	44.46		2,814.43	1,003.24	247.65		82.83	253.06	1,227.65	-		
	蓄積	395,110	11,799	6,397	5,402		383,311	125,518	38,529		10,122	26,464	182,678	-		
50.01 ~ 100.00	林家数	41	3		3		38	9	3		2	14	10	-		
	面積	2,902.90	200.92		200.92		2,701.98	681.19	224.93		146.04	1,040.47	609.35	-		
	蓄積	393,271	37,231		37,231		356,040	68,122	48,900		19,286	129,574	90,158	-		
100.01 ~ 300.00	林家数	33	2	1	1		31	13	4		5	4	5	-		
	面積	5,499.66	395.40	135.68	259.72		5,104.26	1,966.09	611.17		897.95	745.23	883.82	-		
	蓄積	705,976	81,089	30,683	50,406		624,887	219,698	77,046		122,594	83,492	122,057	-		
300.01 ~ 500.00	林家数	8	1		1		7	2	2		3			-		
	面積	2,918.81	338.63		338.63		2,580.18	786.64	633.37		1,160.17			-		
	蓄積	398,151	72,004		72,004		326,147	68,056	72,265		185,826			-		
500.01以上	林家数	7	4	1	3		3	1			1	1		-		
	面積	8,431.97	6,488.48	749.75	5,738.73		1,943.49	906.15			516.16	521.18		-		
	蓄積	896,947	682,747	120,033	562,714		214,200	95,496			53,683	65,021		-		

第6表 地域振興局別・所有規模別・所有形態別資源表

長野地域振興局

所有面積規模	区分	總計	公有林計	県有林	市町村有林	財産区有林	私有林計	集落有林	会社有林	社寺有林	団体有林	共有林	個人有林	不明	(単位 面積: ha 蓄積: m ³)												
															林家数	面積	蓄積	林家数	面積	蓄積	林家数	面積	蓄積	林家数	面積	蓄積	林家数
總計	林家数	38,570	100	33	48	19	38,470	345	519	410	164	2,290	34,742	-													
	面積	81,202.13	14,554.96	2,518.35	8,100.35	3,936.26	66,647.17	3,726.86	1,816.48	1,660.15	7,648.82	4,786.20	44,801.44	2,207.22													
	蓄積	18,592,056	3,142,667	626,934	1,800,651	715,082	15,449,389	844,525	360,817	315,274	1,598,515	813,448	11,081,356	435,454													
0.01 ~ 1.00	林家数	26,725	18	7	8	3	26,707	141	347	207	66	1,799	24,147	-													
	面積	7,980.74	6.22	1.36	3.90	0.96	7,974.52	48.39	85.76	68.52	14.59	428.18	7,329.08	-													
	蓄積	1,837,384	1,470	242	1,071	157	1,835,914	13,481	15,400	18,147	2,882	91,114	1,694,890	-													
1.01 ~ 3.00	林家数	7,426	9	2	7		7,417	57	72	102	27	271	6,888	-													
	面積	12,978.67	14.87	2.59	12.28		12,963.80	104.72	120.89	177.51	50.83	465.05	12,044.80	-													
	蓄積	3,115,877	3,000	657	2,343		3,112,877	29,642	20,378	39,484	12,922	98,439	2,912,012	-													
3.01 ~ 5.00	林家数	2,045	4		3	1	2,041	28	29	29	20	74	1,861	-													
	面積	7,859.60	15.70		11.65	4.05	7,843.90	109.15	117.14	118.29	80.89	278.42	7,140.01	-													
	蓄積	1,887,288	4,094		3,221	873	1,883,194	28,550	21,964	27,262	19,523	53,105	1,732,790	-													
5.01 ~ 10.00	林家数	1,525	8	2	5	1	1,517	47	27	36	8	71	1,328	-													
	面積	10,300.55	57.41	12.43	36.54	8.44	10,243.14	322.73	180.77	263.09	61.27	471.20	8,944.08	-													
	蓄積	2,532,155	14,468	1,314	11,329	1,825	2,517,687	90,457	29,623	58,226	13,782	84,747	2,240,852	-													
10.01 ~ 20.00	林家数	524	7	1	5	1	517	32	24	23	12	32	394	-													
	面積	7,042.80	102.35	14.77	75.20	12.38	6,940.45	442.16	319.84	325.27	163.89	431.42	5,257.87	-													
	蓄積	1,712,782	27,526	4,177	19,890	3,459	1,685,256	108,840	67,136	64,669	26,971	89,491	1,328,149	-													
20.01 ~ 30.00	林家数	119	8	5	2	1	111	11	5	6	3	13	73	-													
	面積	2,942.87	213.28	132.97	55.71	24.60	2,729.59	258.40	127.35	144.77	83.80	324.16	1,791.11	-													
	蓄積	721,275	56,421	36,620	16,533	3,268	664,884	59,017	20,947	25,282	21,221	45,944	492,443	-													
30.01 ~ 50.00	林家数	79	6	3	1	2	73	10	8	4	4	10	37	-													
	面積	2,924.19	206.96	103.30	33.19	70.47	2,717.23	405.60	317.18	131.23	152.11	373.07	1,338.04	-													
	蓄積	734,533	60,096	28,523	14,107	17,466	674,437	93,788	76,412	30,164	37,345	70,538	366,190	-													
50.01 ~ 100.00	林家数	63	14	8	3	3	49	10	5	2	8	12	12	-													
	面積	4,188.64	1,011.46	588.70	191.07	231.69	3,177.18	660.23	297.67	151.58	584.04	752.09	731.57	-													
	蓄積	984,816	236,946	133,534	50,605	52,807	697,870	115,268	58,299	18,832	163,713	100,224	241,534	-													
100.01 ~ 300.00	林家数	43	15	3	8	4	28	9	2	1	7	7	2	-													
	面積	7,083.57	2,832.98	538.09	1,509.55	785.34	4,250.59	1,375.48	249.88	279.89	1,163.74	956.72	224.88	-													
	蓄積	1,519,371	693,388	137,170	346,064	210,154	825,983	305,482	50,658	33,208	223,483	140,656	72,496	-													
300.01 ~ 500.00	林家数	9	4	1	2	1	5				4	1		-													
	面積	3,391.58	1,487.01	419.34	708.04	359.63	1,904.57				1,598.68	305.89		-													
	蓄積	701,154	358,593	85,531	180,337	92,725	342,561				303,371	39,190		-													
500.01以上	林家数	12	7	1	4	2	5				5			-													
	面積	12,301.70	8,606.72	704.80	5,463.22	2,438.70	3,694.98				3,694.98			-													
	蓄積	2,459,967	1,686,665	199,166	1,155,151	332,348	773,302				773,302			-													

第6表 地域振興局別・所有規模別・所有形態別資源表

北信地域振興局

所有面積規模	区分	總計	公有林計	県有林	市町村有林	財産区有林	私有林計	集落有林	会社有林	社寺有林	団体有林	共有林	個人有林	不明	(単位 面積: ha 蓄積: m3)	
															面積	蓄積
總計	林家数	13,449	39	12	15	12	13,410	222	115	168	113	549	12,243	-	面積	蓄積
	面積	49,195.92	6,385.89	332.83	5,509.30	543.76	42,810.03	9,857.66	560.51	331.25	11,093.04	960.70	18,806.63	1,200.24		
	蓄積	10,244,886	975,507	82,078	772,389	121,040	9,269,379	1,260,023	148,959	85,070	1,999,525	224,174	5,346,485	205,143		
0.01 ~ 1.00	林家数	8,691	8	5	3		8,683	68	68	108	39	391	8,009	-	面積	蓄積
	面積	2,953.10	1.73	1.48	0.25		2,951.37	21.13	19.44	43.05	14.86	131.95	2,720.94	-		
	蓄積	835,030	212	185	27		834,818	5,894	4,554	12,984	5,489	34,457	771,440	-		
1.01 ~ 3.00	林家数	2,869	4		1	3	2,865	39	21	35	18	99	2,653	-	面積	蓄積
	面積	5,018.75	6.22		1.70	4.52	5,012.53	72.27	38.17	61.49	34.15	176.43	4,630.02	-		
	蓄積	1,443,754	2,192		630	1,562	1,441,562	19,834	9,936	18,721	11,758	53,171	1,328,142	-		
3.01 ~ 5.00	林家数	803	1		1		802	19	10	12	4	21	736	-	面積	蓄積
	面積	3,100.52	4.80		4.80		3,095.72	71.12	38.89	47.11	15.49	78.49	2,844.62	-		
	蓄積	873,071	557		557		872,514	16,259	6,028	13,626	3,820	21,561	811,220	-		
5.01 ~ 10.00	林家数	661	2			2	659	23	4	9	6	27	590	-	面積	蓄積
	面積	4,577.24	14.36			14.36	4,562.88	175.62	28.12	54.79	43.15	182.18	4,079.02	-		
	蓄積	1,246,804	5,724			5,724	1,241,080	36,372	7,877	12,364	14,561	41,050	1,128,856	-		
10.01 ~ 20.00	林家数	256	5		3	2	251	21	5	5	10	6	208	-	面積	蓄積
	面積	3,497.24	71.63		48.25	23.38	3,425.61	302.60	68.65	16.85	141.59	86.39	2,809.53	-		
	蓄積	981,819	19,607		12,622	6,985	962,212	73,474	19,723	9,164	34,678	24,940	800,233	-		
20.01 ~ 30.00	林家数	60	2		1	1	58	16	2	2	5	1	32	-	面積	蓄積
	面積	1,478.67	45.47		23.63	21.84	1,433.20	384.64	45.29	48.22	123.77	21.41	809.87	-		
	蓄積	411,688	18,172		9,709	8,463	393,516	70,555	9,738	9,203	35,362	6,461	262,197	-		
30.01 ~ 50.00	林家数	34	4				30	12	1		5	1	11	-	面積	蓄積
	面積	1,276.11	169.44				1,106.67	477.92	32.17		176.37	31.21	389.00	-		
	蓄積	336,450	47,419				289,031	109,322	5,291		44,398	7,121	122,899	-		
50.01 ~ 100.00	林家数	33	7		1	3	26	7	4	1	10	2	2	-	面積	蓄積
	面積	2,441.07	496.51		94.87	239.73	1,944.56	511.45	289.78	59.74	838.83	105.83	138.93	-		
	蓄積	533,912	118,660		26,787	57,399	415,252	82,457	85,812	9,008	183,180	14,480	40,315	-		
100.01 ~ 300.00	林家数	27	3		2	1	24	13			8	1	2	-	面積	蓄積
	面積	4,531.72	716.27		476.34	239.93	3,815.45	1,778.57			1,505.37	146.81	384.70	-		
	蓄積	879,704	143,472		102,565	40,907	736,232	251,059			383,057	20,933	81,183	-		
300.01 ~ 500.00	林家数	7	1		1		6	2			4			-	面積	蓄積
	面積	2,616.47	422.20		422.20		2,194.27	739.93			1,454.34			-		
	蓄積	392,085	67,448		67,448		324,637	77,561			247,076			-		
500.01以上	林家数	8	2		2		6	2			4			-	面積	蓄積
	面積	16,504.79	4,437.26		4,437.26		12,067.53	5,322.41			6,745.12			-		
	蓄積	2,105,426	552,044		552,044		1,553,382	517,236			1,036,146			-		

第7表 市町村別・国有林民有林別・森林面積及び蓄積

市町村名	地域総面積	森 林 面 積										蓄 積																					
		国 有 林					民 有 林					合 計	国 有 林	うち 官行造林	民 有 林	合 計																	
		林 野 庁 所 管		其 他	計	公 有 林	私 有 林	計	合 計																								
		国 有 林	野 庁 官 行 造 林							小 計																							
佐	小諸市	9,855	1,353.56	1,353.56	107.62	2,071.41	2,179.03	3,532.59	179,244	468,414	647,658	4,869,289	5,852,001	1,925,867	2,355,952	3,436,875	4,199,342	1,910,541	1,444,867	953,776	1,369,647	987,604	1,247,301	550,230	1,522,671	312,544	574,868	707,133	793,803	23,910,659			
	佐久市	42,351	5,710.61	5,710.61	8,413.73	12,035.43	20,449.16	26,159.77	982,712	4,869,289	5,852,001	1,925,867	2,355,952	3,436,875	4,199,342	1,910,541	1,444,867	953,776	1,369,647	987,604	1,247,301	550,230	1,522,671	312,544	574,868	707,133	793,803	23,910,659					
	小海町	11,420	2,025.69	2,025.69	2,492.99	4,867.75	7,360.74	9,387.43	430,085	1,925,867	2,355,952	3,436,875	4,199,342	1,910,541	1,444,867	953,776	1,369,647	987,604	1,247,301	550,230	1,522,671	312,544	574,868	707,133	793,803	23,910,659							
	佐久穂町	18,815	3,781.74	3,867.94	4,568.19	6,728.53	11,296.72	15,164.66	658,277	2,778,598	3,436,875	4,199,342	1,910,541	1,444,867	953,776	1,369,647	987,604	1,247,301	550,230	1,522,671	312,544	574,868	707,133	793,803	23,910,659								
	川上村	20,961	4,194.52	4,321.39	4,089.55	9,362.43	13,451.98	17,773.37	842,639	3,356,703	4,199,342	1,910,541	1,444,867	953,776	1,369,647	987,604	1,247,301	550,230	1,522,671	312,544	574,868	707,133	793,803	23,910,659									
	南牧村	13,309	3,069.97	3,069.97	2,486.16	3,829.41	6,315.57	9,385.54	465,674	1,444,867	953,776	1,369,647	987,604	1,247,301	550,230	1,522,671	312,544	574,868	707,133	793,803	23,910,659												
	南相木村	6,605	1,987.04	2,077.85	1,340.84	2,473.30	3,814.14	5,891.99	415,871	953,776	1,369,647	987,604	1,247,301	550,230	1,522,671	312,544	574,868	707,133	793,803	23,910,659													
	北相木村	5,632	1,370.70	1,370.70	1,261.92	2,492.98	3,754.90	5,125.60	259,697	987,604	1,247,301	550,230	1,522,671	312,544	574,868	707,133	793,803	23,910,659															
	軽井沢町	15,603	6,792.43	6,792.43	21.04	2,912.14	2,933.18	9,725.61	972,441	550,230	1,522,671	312,544	574,868	707,133	793,803	23,910,659																	
	御代田町	5,879	1,982.25	1,982.25	64.59	1,404.27	1,468.86	3,451.11	262,324	312,544	574,868	707,133	793,803	23,910,659																			
	立科町	6,687	485.01	485.01	2,413.96	954.73	3,368.69	3,853.70	86,670	707,133	793,803	23,910,659																					
	小 計	157,117	32,753.52	33,057.40	27,260.59	49,132.38	76,392.97	109,451.37	5,555,634	18,355,025	23,910,659																						
上	上田市	55,204	12,055.68	12,166.52	9,395.68	17,711.36	27,107.04	39,274.56	2,068,810	6,014,151	8,082,961	391,086	999,390	1,863,829	3,275,743	4,149,914	1,411,914	1,78,445	17,377	920,319	1,098,764	9,189,385	13,446,858	3,191	1,290,589	1,465,609	2,776,404	3,369,278	826,232	1,165,072	2,145,931	355,722	9,795,392
	東御市	11,237	3,754.44	3,754.44	79.85	1,843.28	1,923.13	5,677.57	598,304	391,086	999,390	1,863,829	3,275,743	4,149,914	1,411,914	1,78,445	17,377	920,319	1,098,764	9,189,385	13,446,858	3,191	1,290,589	1,465,609	2,776,404	3,369,278	826,232	1,165,072	2,145,931	355,722	9,795,392		
	長和町	18,386	8,237.73	8,237.73	2,984.77	4,618.41	7,603.18	15,840.91	1,411,914	1,863,829	3,275,743	4,149,914	1,411,914	1,78,445	17,377	920,319	1,098,764	9,189,385	13,446,858	3,191	1,290,589	1,465,609	2,776,404	3,369,278	826,232	1,165,072	2,145,931	355,722	9,795,392				
	青木村	5,710	926.53	984.32	785.88	2,909.31	3,695.19	4,679.51	178,445	920,319	1,098,764	9,189,385	13,446,858	3,191	1,290,589	1,465,609	2,776,404	3,369,278	826,232	1,165,072	2,145,931	355,722	9,795,392										
	小 計	90,537	24,974.38	25,143.01	13,246.18	27,082.36	40,328.54	65,472.55	4,257,473	48,714	9,189,385	13,446,858	3,191	1,290,589	1,465,609	2,776,404	3,369,278	826,232	1,165,072	2,145,931	355,722	9,795,392											
諏	岡谷市	8,510	21.71	21.71	1,040.69	4,635.91	5,676.60	5,698.31	3,191	1,290,589	1,465,609	2,776,404	3,369,278	826,232	1,165,072	2,145,931	355,722	9,795,392															
	諏訪市	10,917	0.00	0.00	1,245.48	6,032.35	7,277.83	7,277.83	3,191	1,290,589	1,465,609	2,776,404	3,369,278	826,232	1,165,072	2,145,931	355,722	9,795,392															
	茅野市	26,659	4,970.58	4,970.58	7,157.72	7,949.99	15,107.71	20,078.29	592,874	2,776,404	3,369,278	826,232	1,165,072	2,145,931	355,722	9,795,392																	
	下諏訪町	6,687	1,630.97	1,630.97	1,787.19	2,232.82	4,020.01	5,650.98	338,840	826,232	1,165,072	2,145,931	355,722	9,795,392																			
	富士見町	14,476	2,256.61	2,381.44	1,793.55	5,972.20	7,765.75	10,147.19	434,795	1,711,136	2,145,931	355,722	9,795,392																				
	原 村	4,326	0.00	0.00	344.41	1,617.83	1,962.24	1,962.24	1,369,700	8,425,692	9,795,392																						
	小 計	71,575	8,858.16	9,004.70	13,369.04	28,441.10	41,810.14	50,814.84	1,369,700	8,425,692	9,795,392																						
上	伊那市	66,793	20,597.79	21,553.10	7,683.98	26,292.53	33,976.51	55,529.61	3,977,126	188,142	7,189,919	11,167,045	1,167,045	2,351,881	3,417,578	4,124,612	2,204,224	1,012,024	654,081	483,093	492,899	915,204	1,152,472	359,925	778,152	21,596,663							
	駒ヶ根市	16,586	3,268.08	3,366.07	1,590.99	7,521.06	9,112.05	12,487.12	477,784	1,874,097	2,351,881	3,417,578	4,124,612	2,204,224	1,012,024	654,081	483,093	492,899	915,204	1,152,472	359,925	778,152	21,596,663										
	辰野町	16,920	3,594.86	3,911.99	1,795.25	9,055.62	10,850.87	14,766.86	827,603	2,589,975	3,417,578	4,124,612	2,204,224	1,012,024	654,081	483,093	492,899	915,204	1,152,472	359,925	778,152	21,596,663											
	箕輪町	8,591	120.55	120.55	2,627.31	2,736.96	5,364.27	5,484.82	20,761	1,203,851	1,224,612	1,224,612	2,204,224	1,012,024	654,081	483,093	492,899	915,204	1,152,472	359,925	778,152	21,596,663											
	飯島町	8,696	2,925.25	3,084.14	1,540.27	1,738.51	3,278.78	6,342.92	357,943	654,081	1,012,024	1,224,612	2,204,224	1,012,024	654,081	483,093	492,899	915,204	1,152,472	359,925	778,152	21,596,663											
	南箕輪村	4,099	89.28	89.28	1,257.37	963.89	2,221.26	2,310.54	9,806	483,093	492,899	915,204	1,152,472	359,925	778,152	21,596,663																	
	中川村	7,705	826.04	1,031.20	614.29	4,329.09	4,943.38	5,974.58	237,268	915,204	1,152,472	359,925	778,152	21,596,663																			
	宮田村	5,450	2,610.38	2,610.38	888.41	716.47	1,604.88	4,215.26	418,227	359,925	778,152	21,596,663																					
	小 計	134,840	33,822.40	35,746.71	17,997.87	53,354.13	71,352.00	107,111.71	6,326,518	15,270,145	21,596,663																						

第7表 市町村別・国有林有林別・森林面積及び蓄積

市町村名	地域総面積	森 林 面 積										蓄 積				
		有 林					民 有 林					合 計	国 有 林	うち 官行造林	民 有 林	合 計
		国 有 林		私 有 林			計	公 有 林	私 有 林	計	計					
		林 野 庁 所 管	官 行 造 林	小 計	其 他	計										
飯田市	65,866	14,615.56	621.25	15,236.81	15,236.81	25,120.12	15,242.51	40,362.63	55,599.44	2,951,797	91,841	6,954,638	9,906,435			
松川町	7,279	956.17	92.94	1,049.11	1,049.11	2,359.36	1,356.02	3,715.38	4,764.49	151,735	10,477	727,629	879,364			
高森町	4,536		62.39	62.39	62.39	1,308.33	1,183.92	2,492.25	2,554.64	7,445	7,445	513,878	521,323			
阿南町	12,307		283.37	283.37	283.37	9,579.20	572.20	10,151.40	10,434.77	37,340	37,340	1,886,376	1,923,716			
阿智村	21,443	1,375.23	790.97	2,166.20	2,166.20	14,457.58	2,833.05	17,290.63	19,456.83	318,353	119,964	3,129,973	3,448,326			
平谷村	7,737		215.99	215.99	215.99	4,923.15	2,458.02	7,381.17	7,597.16	43,105	43,105	1,236,764	1,279,869			
根羽村	8,997		0.00	0.00	0.00	5,695.17	2,727.96	8,423.13	8,423.13			2,236,783	2,236,783			
下條村	3,812	304.44	12.87	317.31	317.31	2,312.85	22.14	2,334.99	2,652.30	66,721	1,866	420,039	486,760			
禰木村	4,343		22.74	22.74	22.74	3,250.06	561.60	3,811.66	3,834.40	6,413	6,413	839,717	846,130			
天龍村	10,944		0.00	0.00	0.00	9,589.62	617.05	10,206.67	10,206.67			2,183,743	2,183,743			
秦阜村	6,459		0.00	0.00	0.00	5,442.03	139.80	5,581.83	5,581.83			877,848	877,848			
喬木村	6,661	955.45	241.89	1,197.34	1,197.34	2,592.47	1,535.43	4,127.90	5,325.24	206,552	44,633	773,672	980,224			
豊丘村	7,679	1,155.26	170.22	1,325.48	1,325.48	3,322.53	1,584.63	4,907.16	6,232.64	302,056	44,931	962,007	1,264,063			
大鹿村	24,828	8,333.27		8,333.27	8,333.27	7,655.76	7,748.63	15,404.39	23,737.66	1,409,605		2,850,528	4,260,133			
小 計	192,891	27,695.38	2,514.63	30,210.01	30,210.01	97,608.23	38,582.96	136,191.19	166,401.20	5,501,122	407,815	25,593,595	31,094,717			
上松町	16,842	10,815.87		10,815.87	10,815.87	4,628.28	330.37	4,958.65	15,774.52	2,452,691		830,150	3,282,841			
南木曾町	21,593	14,149.39	110.84	14,260.23	14,260.23	5,171.10	835.46	6,006.56	20,266.79	3,488,435	19,044	1,197,112	4,685,547			
木曾町	47,603	12,770.38		12,770.38	12,770.38	27,524.81	2,651.94	30,176.75	42,947.13	2,700,968		5,738,926	8,439,894			
木相村	14,050	7,830.05		7,830.05	7,830.05	3,585.80	1,396.13	4,981.93	12,811.98	1,648,683		1,123,804	2,772,487			
王滝村	31,082	25,887.48		25,887.48	25,887.48	1,154.74	2,709.97	3,864.71	29,752.19	5,678,995		705,970	6,384,965			
大桑村	23,447	17,570.69		17,570.69	17,570.69	3,656.82	1,213.87	4,870.69	22,441.38	3,593,891		911,491	4,505,382			
小 計	154,617	89,023.86	110.84	89,134.70	89,134.70	45,721.55	9,137.74	54,859.29	143,993.99	19,563,663	19,044	10,507,453	30,071,116			
松本市	97,847	40,152.18	20.13	40,172.31	40,172.31	20,079.39	18,191.93	38,271.32	78,443.63	6,040,544	4,013	6,546,219	12,586,763			
塩尻市	28,998	5,997.40		5,997.40	5,997.40	14,018.16	1,814.37	15,832.53	21,829.93	1,407,859		3,222,877	4,630,736			
安曇野市	33,178	9,509.20		9,509.20	9,509.20	6,639.78	3,833.81	10,473.59	19,982.79	1,139,606		1,779,650	2,919,256			
麻績村	3,438			0.00	0.00	1,673.66	654.70	2,328.36	2,328.36	0		468,693	468,693			
生坂村	3,905			0.00	0.00	2,638.51	421.86	3,060.37	3,060.37	0		393,264	393,264			
山形村	2,498			0.00	0.00	658.78	615.83	1,274.61	1,274.61	0		327,039	327,039			
朝日村	7,062		62.27	62.27	62.27	4,509.62	1,575.15	6,084.77	6,147.04	11,514	11,514	1,213,199	1,224,713			
筑北村	9,947		56.63	56.63	56.63	5,831.01	2,404.44	8,235.45	8,292.08	9,806	9,806	1,321,769	1,331,575			
小 計	186,873	55,658.78	139.03	55,797.81	55,797.81	56,048.91	29,512.09	85,561.00	141,358.81	8,609,329	25,333	15,272,710	23,882,039			

(単位 面積:ha 蓄積:m³)

第7表 市町村別・国有林民有林別・森林面積及び蓄積

(単位 面積:ha 蓄積:m³)

市町村名	地域総面積	森 林 面 積										蓄 積				
		国 有 林					民 有 林					合 計	国 有 林	うち 官行造林	民 有 林	合 計
		野 庁 所 管		其 他	計	公 有 林	私 有 林	計	公 有 林	私 有 林	計					
		国 有 林	野 庁 所 管													
北 大 町 市	56,515	29,921.40	29,921.40	232	30,153.40	884.08	18,320.11	19,204.19	49,357.59	2,055.725	3,029.254	5,084.979				
ア 池 田 町	4,016		0.00		0.00	63.27	2,081.73	2,145.00	2,145.00	0	353.867	353.867				
イ 松 川 村	4,707	926.83	926.83	3	929.83	272.93	1,414.57	1,687.50	2,617.33	121.634	290.944	412,578				
エ 白 馬 村	18,936	5,059.16	5,059.16		5,059.16	2,049.53	8,568.49	10,618.02	15,712.96	380.197	1,302.142	1,682,339				
オ 小 谷 村	26,791	7,130.89	7,130.89		7,130.89	4,313.37	12,126.54	16,439.91	23,657.52	887,454	2,416.725	3,304,179				
小 計	110,965	43,038.28	43,160.78	235	43,395.78	7,583.18	42,511.44	50,094.62	93,490.40	3,445,010	7,392.932	10,837,942				
長 野 市	83,481	11,039.29	11,039.29	3	11,042.29	6,344.96	35,107.02	41,451.98	52,494.27	1,633,512	9,491.487	11,124,999				
須 坂 市	14,967	1,796.04	1,796.04		1,796.04	1,759.31	6,588.34	8,347.65	10,195.94	176,184	2,142.490	2,318,674				
千 曲 市	11,979		0.00		0.00	2,653.76	4,251.93	6,905.69	6,905.69		1,508.951	1,508,951				
坂 城 町	5,364		0.00		0.00	449.40	3,152.22	3,601.62	3,601.62		778,854	778,854				
小 布 施 町	1,912		0.00		0.00	2.46	251.71	254.17	254.17		43,379	43,379				
高 山 村	9,856	829.82	829.82		829.82	2,467.20	5,081.14	7,548.34	8,378.16	82,324	1,593,894	1,676,218				
信 濃 町	14,930	5,556.56	5,556.56		5,556.56	446.92	4,824.46	5,271.38	10,827.94	1,093,181	1,231,555	2,324,736				
飯 綱 町	7,500	365.89	365.89		365.89	321.84	3,283.57	3,605.41	3,971.30	56,999	848,250	905,249				
小 川 村	5,811	84.43	84.43		84.43	109.11	4,106.78	4,215.89	4,300.32	24,292	953,196	977,488				
小 計	155,800	19,587.60	19,724.28	3	19,727.28	14,554.96	66,647.17	81,202.13	100,929.41	3,066,492	18,592,056	21,658,548				
中 野 市	11,218		0.00		0.00	240.33	4,342.42	4,582.75	4,582.75		1,241,372	1,241,372				
飯 山 市	20,243	2,372.38	2,372.38		2,372.38	1,039.67	8,698.86	9,738.53	12,110.91	361,523	2,075,772	2,437,295				
山 内 町	26,590	5,581.28	5,581.28		5,581.28	3,115.53	14,733.71	17,849.24	23,430.52	880,633	3,146,766	4,027,399				
木 島 平 村	9,932	5,574.75	5,574.75		5,574.75	246.72	2,297.02	2,543.74	8,118.49	922,511	714,253	1,636,764				
野 沢 温 泉 村	5,796	1,492.19	1,492.19		1,492.19	326.22	2,860.98	3,187.20	4,679.39	269,069	800,304	1,069,373				
栄 村	27,166	13,684.05	13,796.50		13,796.50	1,417.42	9,877.04	11,294.46	25,090.96	1,970,034	2,266,419	4,236,453				
小 計	100,945	28,704.65	28,817.10	0	28,817.10	6,385.89	42,810.03	49,195.92	78,013.02	4,403,770	10,244,886	14,648,656				
計	1,356,160	364,117.01	369,796.50	253	370,049.50	177,630.50	509,357.30	686,987.80	1,057,037.30	62,098,711	138,843,879	200,942,590				

注)1 その他の国有林(特殊法人等)面積については、2020年世界農林業センサスによる

ただし、国立大学等の独立法人化に伴う森林については民有林に編入

注)2 四捨五入のため、加算値と計は必ずしも一致しない

注)3 地域総面積は、ながの県勢要覧令和2年度版による。

第8表 市町村別・所有形態別・資源表

地域振興局	市町村名	所有形態	立						木							
			総数		総数				人		工 林					
			面積	材積	面積		針葉樹		広葉樹		面積		針葉樹		広葉樹	
					面積	材積	面積	材積	面積	材積	面積	材積	面積	材積	面積	材積
佐久	小諸市	総数	2,179.03	468,414	2,153.95	468,316	1,428.13	392,313	725.82	76,003	1,083.40	305,901	1,064.94	304,889	18.46	1,012
		県	5.20	1,106	5.20	1,106	3.22	915	1.98	191	1.22	435	1.22	435		
		市町村	66.17	14,350	65.08	14,350	36.91	11,416	28.17	2,934	30.72	10,075	30.72	10,075		
		財産区	36.25	8,057	35.01	8,057	32.57	7,843	2.44	214	24.49	5,997	24.49	5,997		
		集落	11.01	3,011	11.01	3,011	10.82	2,993	0.19	18	9.35	2,665	9.35	2,665		
		団体	306.95	78,148	303.64	78,148	281.56	75,754	22.08	2,394	242.85	66,111	238.80	65,818	4.05	293
	その他	1,753.45	363,742	1,734.01	363,644	1,063.05	293,392	670.96	70,252	774.77	220,618	760.36	219,899	14.41	719	
	総数	20,449.16	4,869,289.00	20,167.19	4,868,947.00	14,188.80	4,260,133.00	5,978.39	608,814.00	12,861.14	3,899,666.00	12,787.46	3,895,577.00	73.68	4,089.00	
	県	601.20	141,326	580.33	141,326	479.86	133,110	100.47	8,216	483.84	131,693	472.45	131,123	11.39	570	
	市町村	2,559.35	593,198	2,540.66	593,161	1,833.88	516,645	706.78	76,516	1,742.84	491,038	1,730.06	490,404	12.78	634	
財産区	5,253.18	1,286,422	5,169.58	1,286,117	3,939.99	1,163,128	1,229.59	122,989	3,579.35	1,053,230	3,573.27	1,053,009	6.08	221		
集落	1,234.67	348,977	1,230.21	348,977	1,053.54	330,609	176.67	18,368	979.67	312,677	978.10	312,555	1.57	122		
団体	831.08	182,767	821.80	182,767	551.28	157,989	270.52	24,778	505.30	147,024	500.39	146,746	4.91	278		
その他	9,969.68	2,316,599	9,824.61	2,316,599	6,330.25	1,958,652	3,494.36	357,947	5,570.14	1,764,004	5,533.19	1,761,740	36.95	2,264		
佐久市	総数	7,360.74	1,925,867.00	7,269.04	1,925,819.00	5,402.53	1,737,051.00	1,866.51	188,768.00	5,200.33	1,683,678.00	5,152.62	1,680,625.00	47.71	3,053.00	
	県	847.04	207,665	802.48	207,617	704.65	199,943	97.83	7,674	662.13	193,895	662.13	193,895			
	市町村	450.48	129,760	435.21	129,760	357.97	120,792	77.24	8,968	357.07	120,507	356.77	120,496	0.30	11	
	財産区	1,195.47	339,892	1,193.76	339,892	984.59	321,522	209.17	18,370	1,004.85	319,188	963.56	316,497	41.29	2,691	
	集落	1,178.92	293,615	1,169.20	293,615	819.80	258,922	349.40	34,693	768.81	245,971	765.35	245,717	3.46	254	
	団体	94.83	28,694	94.83	28,694	80.50	27,136	14.33	1,558	78.70	26,695	78.70	26,695			
その他	3,594.00	926,241	3,573.56	926,241	2,455.02	808,736	1,118.54	117,505	2,328.77	777,422	2,326.11	777,325	2.66	97		
佐久穂町	総数	11,296.72	2,778,598.00	11,147.97	2,778,523.00	7,266.36	2,360,141.00	3,881.61	418,382.00	6,577.71	2,141,718.00	6,545.63	2,139,823.00	32.08	1,895.00	
	県	10.00	2,418	10.00	2,418	10.00	2,418			10.00	2,418	10.00	2,418			
	市町村	4,543.63	1,145,279	4,494.92	1,145,279	3,007.94	973,632	1,486.98	171,647	2,953.64	959,471	2,949.54	959,085	4.10	386	
	財産区	14.56	4,570	14.56	4,570	13.80	4,489	0.76	81	9.38	3,398	9.38	3,398			
	集落	391.92	85,563	378.61	85,488	211.10	68,647	167.51	16,841	205.06	66,485	200.81	66,308	4.25	177	
	団体	985.29	262,485	974.86	262,485	827.53	246,749	147.33	15,736	828.26	246,723	826.63	246,534	1.63	189	
その他	5,351.32	1,278,283	5,275.02	1,278,283	3,195.99	1,064,206	2,079.03	214,077	2,571.37	863,223	2,549.27	862,080	22.10	1,143		
川上村	総数	13,451.98	3,356,703.00	12,950.43	3,345,167.00	9,190.81	2,927,646.00	3,759.62	417,521.00	8,570.78	2,703,901.00	8,486.95	2,694,023.00	83.83	9,878.00	
	県	13.68	3,298	9.74	3,298	9.71	3,294	0.03	4	9.71	3,294	9.71	3,294			
	市町村	4,039.21	909,355	3,787.65	903,230	2,493.77	759,845	1,293.88	143,385	2,114.69	605,551	2,065.45	598,959	49.24	6,592	
	財産区	36.66	6,914	35.54	6,914	14.47	4,627	21.07	2,287	13.35	4,323	13.35	4,323			
	集落	4,990.87	1,179,955	4,798.98	1,174,544	3,141.45	992,260	1,657.53	182,284	2,999.88	949,249	2,971.25	946,392	28.63	2,857	
	団体	901.66	243,765	887.87	243,765	780.42	230,496	107.45	13,269	774.50	227,775	772.30	227,599	2.20	176	
その他	3,469.90	1,013,416	3,430.65	1,013,416	2,750.99	937,124	679.66	76,292	2,658.65	913,709	2,654.89	913,456	3.76	253		
南牧村	総数	6,315.57	1,444,867.00	6,199.30	1,444,867.00	4,071.07	1,235,562.00	2,128.23	209,305.00	3,989.03	1,209,668.00	3,971.42	1,208,711.00	17.61	957.00	
	県	317.31	47,107	301.67	47,107	247.60	43,519	54.07	3,588	252.44	43,350	246.66	43,183	5.78	167	
	市町村	463.14	120,040	451.05	120,040	380.25	113,705	70.80	6,335	377.68	112,454	376.48	112,448	1.20	6	
	財産区	1,705.71	377,829	1,650.49	377,829	1,041.75	316,003	608.74	61,826	1,000.06	303,139	998.30	303,035	1.76	104	
	集落	60.66	15,127	59.96	15,127	38.18	12,796	21.78	2,331	38.00	12,752	38.00	12,752			
	団体	248.86	36,514	234.63	36,514	76.98	21,427	157.65	15,087	78.68	21,099	73.01	20,581	5.67	518	
その他	3,519.89	848,250	3,501.50	848,250	2,286.31	728,112	1,215.19	120,138	2,242.17	716,874	2,238.97	716,712	3.20	162		
南相木村	総数	3,814.14	953,776.00	3,667.77	948,657.00	2,747.42	857,196.00	920.35	91,461.00	2,586.42	815,964.00	2,571.73	815,181.00	14.69	783.00	
	県															
	市町村	1,314.96	287,078	1,218.17	284,321	829.47	246,395	388.70	37,926	793.73	237,813	787.10	237,444	6.63	369	
	財産区	25.88	7,852	24.54	7,852	24.27	7,816	0.27	36	24.16	7,786	24.16	7,786			
	集落	178.65	53,740	177.87	53,704	162.17	52,229	15.70	1,475	160.43	51,805	160.30	51,795	0.13	10	
	団体	15.86	2,919	15.86	2,919	12.98	2,743	2.88	176	12.98	2,743	12.98	2,743			
その他	2,278.79	602,187	2,231.33	599,861	1,718.53	548,013	512.80	51,848	1,595.12	515,817	1,587.19	515,413	7.93	404		
北相木村	総数	3,754.90	987,604.00	3,633.93	984,146.00	2,710.94	879,665.00	922.99	104,481.00	2,549.43	835,391.00	2,544.18	834,974.00	5.25	417.00	
	県	0.06	8	0.06	8			0.06	8							
	市町村	1,261.86	338,127	1,200.95	337,385	941.15	309,147	259.80	28,238	922.16	301,787	917.89	301,438	4.27	349	
	財産区															
	集落	31.27	9,508	30.73	9,508	29.63	9,393	1.10	115	28.73	9,205	28.73	9,205			
	団体															
その他	2,461.71	639,961	2,402.19	637,245	1,740.16	561,125	662.03	76,120	1,598.54	524,399	1,597.56	524,331	0.98	68		

(単位 面積 : ha 材積 : m3)

地						竹 林	無 立 木 地								困 難 地 更 新	
天		然		林			総 数	伐 跡	未 立 木 地	岩 石 地	崩 壊 地	は げ 山	施 設 敷	林 地 開 発		
数		針 葉 樹		広 葉 樹												
面 積	材 積	面 積	材 積	面 積	材 積											
1,070.55	162,415	363.19	87,424	707.36	74,991	4.73	19.48	2.12	6.20	8.00	3.16			0.87	98	
3.98	671	2.00	480	1.98	191											
34.36	4,275	6.19	1,341	28.17	2,934		1.09		0.35	0.74						
10.52	2,060	8.08	1,846	2.44	214		1.24			0.62	0.62					
1.66	346	1.47	328	0.19	18											
60.79	12,037	42.76	9,936	18.03	2,101		3.31	2.12	1.05		0.14					
959.24	143,026	302.69	73,493	656.55	69,533	4.73	13.84		4.80	6.64	2.40			0.87	98	
7,306.05	969,281.00	1,401.34	364,556.00	5,904.71	604,725.00	15.79	262.01	46.24	102.26	56.33	43.10	0.47	13.61	4.17	342.00	
96.49	9,633	7.41	1,987	89.08	7,646		20.87	1.29	1.94	9.45	0.25		7.94			
797.82	102,123	103.82	26,241	694.00	75,882		18.12	2.44	2.59	5.19	6.47		1.43	0.57	37	
1,590.23	232,887	366.72	110,119	1,223.51	122,768	0.18	79.82	1.64	11.04	32.88	31.80	0.07	2.39	3.60	305	
250.54	36,300	75.44	18,054	175.10	18,246	0.42	4.04	2.50	1.38		0.16					
316.50	35,743	50.89	11,243	265.61	24,500	0.11	9.17	0.19	1.96	4.91	1.63		0.48			
4,254.47	552,595	797.06	196,912	3,457.41	355,683	15.08	129.99	38.18	83.35	3.90	2.79	0.40	1.37			
2,068.71	242,141.00	249.91	56,426.00	1,818.80	185,715.00	3.50	87.20	4.85	11.11	48.13	15.56		7.55	1.00	48.00	
140.35	13,722	42.52	6,048	97.83	7,674		43.56		4.25	31.61	0.15		7.55	1.00	48	
78.14	9,253	1.20	296	76.94	8,957		15.27		0.30	4.10	10.87					
188.91	20,704	21.03	5,025	167.88	15,679		1.71		0.24	1.34	0.13					
400.39	47,644	54.45	13,205	345.94	34,439	1.36	8.36		1.37	6.15	0.84					
16.13	1,999	1.80	441	14.33	1,558											
1,244.79	148,819	128.91	31,411	1,115.88	117,408	2.14	18.30	4.85	4.95	4.93	3.57					
4,570.26	636,805.00	720.73	220,318.00	3,849.53	416,487.00	3.03	145.21	8.19	75.46	27.26	14.18		20.12	0.51	75.00	
1,541.28	185,808	58.40	14,547	1,482.88	171,261		48.71	1.79	20.26	13.61	11.22		1.83			
5.18	1,172	4.42	1,091	0.76	81											
173.55	19,003	10.29	2,339	163.26	16,664		12.80	1.21	8.97		0.25		2.37	0.51	75	
146.60	15,762	0.90	215	145.70	15,547		10.43		1.07	6.01			3.35			
2,703.65	415,060	646.72	202,126	2,056.93	212,934	3.03	73.27	5.19	45.16	7.64	2.71		12.57			
4,379.65	641,266.00	703.86	233,623.00	3,675.79	407,643.00		446.95	21.38	74.67	274.64	73.99	1.39	0.88	54.60	11,536.00	
0.03	4			0.03	4		3.94		3.94							
1,672.96	297,679	428.32	160,886	1,244.64	136,793		226.56	7.71	12.62	152.47	52.02	0.95	0.79	25.00	6,125	
22.19	2,591	1.12	304	21.07	2,287		1.12		1.12							
1,799.10	225,295	170.20	45,868	1,628.90	179,427		162.29	1.82	40.62	106.69	13.07		0.09	29.60	5,411	
113.37	15,990	8.12	2,897	105.25	13,093		13.79		2.96	6.46	4.37					
772.00	99,707	96.10	23,668	675.90	76,039		39.25	11.85	14.53	7.90	4.53	0.44				
2,210.27	235,199.00	99.65	26,851.00	2,110.62	208,348.00		116.27	8.65	69.71	21.63	12.13		4.15			
49.23	3,757	0.94	336	48.29	3,421		15.64		15.56				0.08			
73.37	7,586	3.77	1,257	69.60	6,329		12.09	4.53	1.91	1.93	0.26		3.46			
650.43	74,690	43.45	12,968	606.98	61,722		55.22		33.99	15.73	5.50					
21.96	2,375	0.18	44	21.78	2,331		0.70		0.40	0.30						
155.95	15,415	3.97	846	151.98	14,569		14.23	4.01	10.22							
1,259.33	131,376	47.34	11,400	1,211.99	119,976		18.39	0.11	7.63	3.67	6.37		0.61			
1,081.35	132,693.00	175.69	42,015.00	905.66	90,678.00	0.67	113.11	34.26	6.57	62.21	9.79		0.28	32.59	5,119.00	
424.44	46,508	42.37	8,951	382.07	37,557	0.06	80.96	16.65	5.45	52.51	6.07		0.28	15.77	2,757	
0.38	66	0.11	30	0.27	36		1.34			1.34						
17.44	1,899	1.87	434	15.57	1,465		0.53			0.53				0.25	36	
2.88	176			2.88	176											
636.21	84,044	131.34	32,600	504.87	51,444	0.61	30.28	17.61	1.12	7.83	3.72			16.57	2,326	
1,084.50	148,755.00	166.76	44,691.00	917.74	104,064.00	0.50	92.92	12.74	7.33	59.86	4.07		8.92	27.55	3,458.00	
0.06	8			0.06	8											
278.79	35,598	23.26	7,709	255.53	27,889		55.71	6.12	5.01	36.36	1.10		7.12	5.20	742	
2.00	303	0.90	188	1.10	115		0.54			0.54						
803.65	112,846	142.60	36,794	661.05	76,052	0.50	36.67	6.62	2.32	22.96	2.97		1.80	22.35	2,716	

第8表 市町村別・所有形態別・資源表

地域振興局	市町村名	所有形態	総数		立						木					
					総数		針葉樹		広葉樹		人		工		林	
					面積	材積	面積	材積	面積	材積	面積	材積	面積	材積	面積	材積
					面積	材積	面積	材積	面積	材積	面積	材積	面積	材積	面積	材積
佐久	軽井沢町	総数	2,933.18	550,230.00	2,923.77	550,230.00	1,199.10	356,801.00	1,724.67	193,429.00	1,151.39	342,719.00	1,141.29	341,702.00	10.10	1,017.00
		県														
		市町村	21.04	3,813	21.04	3,813	6.44	2,187	14.60	1,626	6.44	2,187	6.44	2,187		
		財産区														
		集落	11.49	1,886	11.49	1,886	1.95	719	9.54	1,167	0.94	301	0.94	301		
		団体	318.85	72,148	316.67	72,148	244.95	64,923	71.72	7,225	242.54	64,080	242.06	64,038	0.48	42
	その他	2,581.80	472,383	2,574.57	472,383	945.76	288,972	1,628.81	183,411	901.47	276,151	891.85	275,176	9.62	975	
	御代田町	総数	1,468.86	312,544.00	1,445.09	312,544.00	882.36	256,990.00	562.73	55,554.00	887.23	250,470.00	849.98	249,221.00	37.25	1,249.00
		県	46.29	13,477	42.69	13,477	37.95	13,063	4.74	414	37.32	12,878	37.32	12,878		
		市町村	17.55	3,923	17.55	3,923	10.01	3,134	7.54	789	8.57	2,802	8.34	2,796	0.23	6
財産区		0.75	204	0.75	204	0.67	195	0.08	9	0.35	119	0.35	119			
集落		0.83	314	0.83	314	0.72	302	0.11	12	0.72	302	0.72	302			
団体		232.62	48,003	227.63	48,003	184.84	44,455	42.79	3,548	191.31	44,326	183.41	43,982	7.90	344	
その他	1,170.82	246,623	1,155.64	246,623	648.17	195,841	507.47	50,782	648.96	190,043	619.84	189,144	29.12	899		
立科町	総数	3,368.69	707,133.00	3,327.02	707,133.00	2,211.79	602,865.00	1,115.23	104,268.00	1,976.72	521,984.00	1,924.59	519,558.00	52.13	2,426.00	
	県	3.47	563	2.92	563	1.36	399	1.56	164	1.38	343	1.10	332	0.28	11	
	市町村	2,406.57	502,147	2,371.76	502,147	1,571.90	429,551	799.86	72,596	1,472.88	384,185	1,428.50	382,051	44.38	2,134	
	財産区	3.92	1,165	3.92	1,165	3.92	1,165			3.92	1,165	3.92	1,165			
	集落	79.30	22,538	79.30	22,538	72.18	21,785	7.12	753	63.32	19,458	62.70	19,395	0.62	63	
	団体	49.57	10,635	48.95	10,635	45.07	10,222	3.88	413	43.82	9,926	43.82	9,926			
その他	825.86	170,085	820.17	170,085	517.36	139,743	302.81	30,342	391.40	106,907	384.55	106,689	6.85	218		
佐久計	総数	76,392.97	18,355,025.00	74,885.46	18,334,349.00	51,299.31	15,866,363.00	23,586.15	2,467,986.00	47,433.58	14,711,060.00	47,040.79	14,684,284.00	392.79	26,776.00	
	県	1,844.25	416,968.00	1,755.09	416,920.00	1,494.35	396,661.00	260.74	20,259.00	1,458.04	388,306.00	1,440.59	387,558.00	17.45	748.00	
	市町村	17,143.96	4,047,070.00	16,604.04	4,037,409.00	11,469.69	3,486,449.00	5,134.35	550,960.00	10,780.42	3,227,870.00	10,657.29	3,217,383.00	123.13	10,487.00	
	財産区	8,272.38	2,032,905.00	8,128.15	2,032,600.00	6,056.03	1,826,788.00	2,072.12	205,812.00	5,659.91	1,698,345.00	5,610.78	1,695,329.00	49.13	3,016.00	
	集落	8,169.59	2,014,234.00	7,948.19	2,008,712.00	5,541.54	1,750,655.00	2,406.65	258,057.00	5,254.91	1,670,870.00	5,216.25	1,667,387.00	38.66	3,483.00	
	団体	3,985.57	966,078.00	3,926.74	966,078.00	3,086.11	881,894.00	840.63	84,184.00	2,998.94	856,502.00	2,972.10	854,662.00	26.84	1,840.00	
その他	36,977.22	8,877,770.00	36,523.25	8,872,630.00	23,651.59	7,523,916.00	12,871.66	1,348,714.00	21,281.36	6,869,167.00	21,143.78	6,861,965.00	137.58	7,202.00		
上田	上田市	総数	27,107.04	6,014,151.00	26,487.83	5,976,590.00	16,276.47	4,886,298.00	10,211.36	1,090,292.00	13,806.10	4,225,049.00	13,573.69	4,207,838.00	232.41	17,211.00
		県	633.29	166,501	607.90	166,501	557.38	161,584	50.52	4,917	543.51	157,629	538.95	157,265	4.56	364
		市町村	6,016.39	1,528,534	5,851.76	1,508,385	4,422.55	1,345,820	1,429.21	162,565	3,920.52	1,210,540	3,865.84	1,203,725	54.68	6,815
		財産区	2,746.00	652,666	2,733.34	652,666	1,854.69	553,590	878.65	99,076	1,482.23	455,597	1,463.54	454,277	18.69	1,320
		集落	2,755.05	572,245	2,719.51	572,223	1,586.81	454,110	1,132.70	118,113	1,373.50	392,928	1,322.19	390,014	51.31	2,914
		団体	2,732.17	509,779	2,486.54	492,389	1,551.98	405,443	934.56	86,946	1,427.47	373,405	1,412.77	372,423	14.70	982
	その他	12,224.14	2,584,426	12,088.78	2,584,426	6,303.06	1,965,751	5,785.72	618,675	5,058.87	1,634,950	4,970.40	1,630,134	88.47	4,816	
	東御市	総数	1,923.13	391,086.00	1,897.39	390,357.00	1,175.09	317,710.00	722.30	72,647.00	1,061.81	285,347.00	1,030.47	283,746.00	31.34	1,601.00
		県	4.16	873	4.15	873	2.41	668	1.74	205	1.95	547	1.95	547		
		市町村	49.15	10,823	48.29	10,823	35.87	9,383	12.42	1,440	32.87	8,561	32.40	8,528	0.47	33
財産区		26.54	7,667	24.39	7,667	24.21	7,648	0.18	19	23.43	7,446	23.43	7,446			
集落		10.25	1,948	9.94	1,948	6.85	1,583	3.09	365	5.54	1,270	5.54	1,270			
団体		615.23	143,585	613.12	143,585	550.16	139,025	62.96	4,560	545.96	136,236	532.99	135,714	12.97	522	
その他	1,217.80	226,190	1,197.50	225,461	555.59	159,403	641.91	66,058	452.06	131,287	434.16	130,241	17.90	1,046		
長和町	総数	7,603.18	1,863,829.00	7,499.57	1,863,829.00	5,321.50	1,636,611.00	2,178.07	227,218.00	4,829.29	1,494,231.00	4,748.91	1,488,967.00	80.38	5,264.00	
	県	3.18	800	2.86	800	1.97	708	0.89	92	1.91	694	1.91	694			
	市町村	997.53	220,907	974.53	220,907	645.10	183,169	329.43	37,738	633.40	177,194	617.60	175,908	15.80	1,286	
	財産区	1,984.06	493,939	1,954.62	493,939	1,433.85	437,427	520.77	56,512	1,404.24	417,062	1,351.34	413,688	52.90	3,374	
	集落	1,124.18	318,062	1,115.74	318,062	893.96	293,160	221.78	24,902	828.43	275,821	825.98	275,684	2.45	137	
	団体	125.82	29,020	124.84	29,020	120.16	28,487	4.68	533	120.16	28,487	120.16	28,487			
その他	3,368.41	801,101	3,326.98	801,101	2,226.46	693,660	1,100.52	107,441	1,841.15	594,973	1,831.92	594,506	9.23	467		
青木村	総数	3,695.19	920,319.00	3,647.62	920,319.00	2,674.80	817,246.00	972.82	103,073.00	2,298.96	709,892.00	2,252.16	708,179.00	46.80	1,713.00	
	県	0.29	43	0.29	43	0.03	11	0.26	32	0.03	11	0.03	11			
	市町村	769.68	200,759	755.26	200,759	626.14	187,955	129.12	12,804	552.64	163,620	530.96	162,497	21.68	1,123	
	財産区	15.91	6,505	15.91	6,505	15.91	6,505			15.91	6,505	15.91	6,505			
	集落	928.55	224,680	922.08	224,680	639.73	192,133	282.35	32,547	574.03	175,167	571.20	174,946	2.83	221	
	団体	34.96	8,180	34.65	8,180	30.96	7,777	3.69	403	29.63	7,478	29.63	7,478			
その他	1,945.80	480,152	1,919.43	480,152	1,362.03	422,865	557.40	57,287	1,126.72	357,111	1,104.43	356,742	22.29	369		

(単位 面積 : ha 材積 : m3)

地						竹 林	無 立 木 地								困 難 地 更 新	
天		然		林			総 数	伐 跡	未 立 木 地	岩 石 地	崩 壊 地	は げ 山	施 設 敷	林 地 開 発		
面 積	材 積	面 積	材 積	面 積	材 積											
面 積	材 積	面 積	材 積	面 積	材 積											
1,772.38	207,511.00	57.81	15,099.00	1,714.57	192,412.00	0.05	9.36			5.44			3.92			
14.60	1,626			14.60	1,626											
10.55	1,585	1.01	418	9.54	1,167											
74.13	8,068	2.89	885	71.24	7,183		2.18		2.18							
1,673.10	196,232	53.91	13,796	1,619.19	182,436	0.05	7.18		3.26				3.92			
557.86	62,074.00	32.38	7,769.00	525.48	54,305.00	0.56	23.21	2.74	7.36	9.75	3.08		0.28			
5.37	599	0.63	185	4.74	414		3.60			3.60						
8.98	1,121	1.67	338	7.31	783											
0.40	85	0.32	76	0.08	9											
0.11	12			0.11	12											
36.32	3,677	1.43	473	34.89	3,204		4.99		0.85	4.14						
506.68	56,580	28.33	6,697	478.35	49,883	0.56	14.62	2.74	6.51	2.01	3.08		0.28			
1,350.30	185,149.00	287.20	83,307.00	1,063.10	101,842.00	1.34	40.33		29.28	0.38	9.28		1.39			
1.54	220	0.26	67	1.28	153		0.55		0.55							
898.88	117,962	143.40	47,500	755.48	70,462		34.81		25.39	0.38	9.04					
15.98	3,080	9.48	2,390	6.50	690											
5.13	709	1.25	296	3.88	413		0.62		0.62							
428.77	63,178	132.81	33,054	295.96	30,124	1.34	4.35		2.72		0.24		1.39			
27,451.88	3,623,289.00	4,258.52	1,182,079.00	23,193.36	2,441,210.00	30.17	1,356.05	141.17	395.39	568.19	192.26	1.86	57.18	121.29	20,676.00	
297.05	28,614.00	53.76	9,103.00	243.29	19,511.00		88.16	1.29	26.24	44.66	0.40		15.57	1.00	48.00	
5,823.62	809,539.00	812.40	269,066.00	5,011.22	540,473.00	0.06	493.32	39.24	73.88	267.29	97.05	0.95	14.91	46.54	9,661.00	
2,468.24	334,255.00	445.25	131,459.00	2,022.99	202,796.00	0.18	140.45	1.64	45.27	53.03	38.05	0.07	2.39	3.60	305.00	
2,693.28	337,842.00	325.29	83,268.00	2,367.99	254,574.00	1.78	189.26	5.53	52.74	114.21	14.32		2.46	30.36	5,522.00	
927.80	109,576.00	114.01	27,232.00	813.79	82,344.00	0.11	58.72	6.32	20.91	21.52	6.14		3.83			
15,241.89	2,003,463.00	2,507.81	661,951.00	12,734.08	1,341,512.00	28.04	386.14	87.15	176.35	67.48	36.30	0.84	18.02	39.79	5,140.00	
12,681.73	1,751,541.00	2,702.78	678,460.00	9,978.95	1,073,081.00	67.97	327.10	3.43	148.70	114.58	46.82	1.42	12.15	224.14	37,561.00	
64.39	8,872	18.43	4,319	45.96	4,553		25.39		7.06	8.46	2.22		7.65			
1,931.24	297,845	556.71	142,095	1,374.53	155,750	1.35	81.89	0.86	26.40	34.40	19.47		0.76	81.39	20,149	
1,251.11	197,069	391.15	99,313	859.96	97,756	0.69	11.97		2.12	2.72	6.63	0.15	0.35			
1,346.01	179,295	264.62	64,096	1,081.39	115,199	0.43	34.88		8.00	23.59	3.21		0.08	0.23	22	
1,059.07	118,984	139.21	33,020	919.86	85,964	1.90	101.21		78.42	15.13	7.66			142.52	17,390	
7,029.91	949,476	1,332.66	335,617	5,697.25	613,859	63.60	71.76	2.57	26.70	30.28	7.63	1.27	3.31			
835.58	105,010.00	144.62	33,964.00	690.96	71,046.00	5.87	17.23	0.50	2.08	7.81	0.07		6.77	2.64	729.00	
2.20	326	0.46	121	1.74	205		0.01			0.01						
15.42	2,262	3.47	855	11.95	1,407		0.86		0.16				0.70			
0.96	221	0.78	202	0.18	19		2.15						2.15			
4.40	678	1.31	313	3.09	365		0.31		0.08				0.23			
67.16	7,349	17.17	3,311	49.99	4,038	0.04	2.07			2.00	0.07					
745.44	94,174	121.43	29,162	624.01	65,012	5.83	11.83	0.50	1.84	5.80			3.69	2.64	729	
2,670.28	369,598.00	572.59	147,644.00	2,097.69	221,954.00	11.48	92.13	0.02	20.40	42.74	14.89		2.18	11.90		
0.95	106	0.06	14	0.89	92	0.03	0.29		0.29							
341.13	43,713	27.50	7,261	313.63	36,452	0.74	22.26		0.26	11.06	9.93		1.01			
550.38	76,877	82.51	23,739	467.87	53,138		29.44		4.23	18.58	1.29		0.48	4.86		
287.31	42,241	67.98	17,476	219.33	24,765		8.44		1.98	2.94	0.84		0.09	2.59		
4.68	533			4.68	533		0.98		0.98							
1,485.83	206,128	394.54	99,154	1,091.29	106,974	10.71	30.72	0.02	12.66	10.16	2.83		0.60	4.45		
1,348.66	210,427.00	422.64	109,067.00	926.02	101,360.00	20.80	26.77		2.96	9.22	3.42	0.52	7.42	3.23		
0.26	32			0.26	32											
202.62	37,139	95.18	25,458	107.44	11,681		14.42		1.32	7.71	0.99		4.40			
348.05	49,513	68.53	17,187	279.52	32,326		6.47		0.39	1.19	1.54	0.33	3.02			
5.02	702	1.33	299	3.69	403		0.31		0.31							
792.71	123,041	257.60	66,123	535.11	56,918	20.80	5.57		0.94	0.32	0.89	0.19		3.23		

第8表 市町村別・所有形態別・資源表

地域振興局	市町村名	所有形態	立										木					
			総数		総数				数				人		工			
			面積	材積	面積	材積	面積	材積	面積	材積	面積	材積	面積	材積	面積	材積	面積	材積
上田	上田計	総数	40,328.54	9,189,385.00	39,532.41	9,151,095.00	25,447.86	7,657,865.00	14,084.55	1,493,230.00	21,996.16	6,714,519.00	21,605.23	6,688,730.00	390.93	25,789.00		
		県	640.92	168,217.00	615.20	168,217.00	561.79	162,971.00	53.41	5,246.00	547.40	158,881.00	542.84	158,517.00	4.56	364.00		
		市町村	7,832.75	1,961,023.00	7,629.84	1,940,874.00	5,729.66	1,726,327.00	1,900.18	214,547.00	5,139.43	1,559,915.00	5,046.80	1,550,658.00	92.63	9,257.00		
		財産区	4,772.51	1,160,777.00	4,728.26	1,160,777.00	3,328.66	1,005,170.00	1,399.60	155,607.00	2,925.81	886,610.00	2,854.22	881,916.00	71.59	4,694.00		
		集落	4,818.03	1,116,935.00	4,767.27	1,116,913.00	3,127.35	940,986.00	1,639.92	175,927.00	2,781.50	845,186.00	2,724.91	841,914.00	56.59	3,272.00		
		団体	3,508.18	690,564.00	3,259.15	673,174.00	2,253.26	580,732.00	1,005.89	92,442.00	2,123.22	545,606.00	2,095.55	544,102.00	27.67	1,504.00		
		その他	18,756.15	4,091,869.00	18,532.69	4,091,140.00	10,447.14	3,241,679.00	8,085.55	849,461.00	8,478.80	2,718,321.00	8,340.91	2,711,623.00	137.89	6,698.00		
計画区計	計画区計	総数	116,721.51	27,544,410.00	114,417.87	27,485,444.00	76,747.17	23,524,228.00	37,670.70	3,961,216.00	69,429.74	21,425,579.00	68,646.02	21,373,014.00	783.72	52,565.00		
		県	2,485.17	585,185.00	2,370.29	585,137.00	2,056.14	559,632.00	314.15	25,505.00	2,005.44	547,187.00	1,983.43	546,075.00	22.01	1,112.00		
		市町村	24,976.71	6,008,093.00	24,233.88	5,978,283.00	17,199.35	5,212,776.00	7,034.53	765,507.00	15,919.85	4,787,785.00	15,704.09	4,768,041.00	215.76	19,744.00		
		財産区	13,044.89	3,193,682.00	12,856.41	3,193,377.00	9,384.69	2,831,958.00	3,471.72	361,419.00	8,585.72	2,584,955.00	8,465.00	2,577,245.00	120.72	7,710.00		
		集落	12,987.62	3,131,169.00	12,715.46	3,125,625.00	8,668.89	2,691,641.00	4,046.57	433,984.00	8,036.41	2,516,056.00	7,941.16	2,509,301.00	95.25	6,755.00		
		団体	7,493.75	1,656,642.00	7,185.89	1,639,252.00	5,339.37	1,462,626.00	1,846.52	176,626.00	5,122.16	1,402,108.00	5,067.65	1,398,764.00	54.51	3,344.00		
		その他	55,733.37	12,969,639.00	55,055.94	12,963,770.00	34,098.73	10,765,595.00	20,957.21	2,198,175.00	29,760.16	9,587,488.00	29,484.69	9,573,588.00	275.47	13,900.00		
諏訪	岡谷市	総数	5,676.60	1,290,589	5,506.08	1,290,589	4,803.77	1,212,773	702.31	77,816	3,790.03	956,096	3,774.92	954,633	15.11	1,463		
		県	280.89	59,172	266.55	59,172	265.75	59,080	0.80	92	264.17	58,844	264.17	58,844				
		市町村	497.27	79,602	415.26	79,602	345.52	74,206	69.74	5,396	318.37	69,359	311.89	68,666	6.48	693		
		財産区	262.53	68,597	262.07	68,597	255.93	68,121	6.14	476	213.44	57,478	212.91	57,444	0.53	34		
		集落	2,091.81	480,691	2,038.38	480,691	1,809.54	455,271	228.84	25,420	1,435.95	361,601	1,428.29	360,899	7.66	702		
		団体	1,183.92	265,330	1,177.55	265,330	1,069.65	253,752	107.90	11,578	876.15	205,308	875.84	205,279	0.31	29		
		その他	1,360.18	337,197	1,346.27	337,197	1,057.38	302,343	288.89	34,854	681.95	203,506	681.82	203,501	0.13	5		
	諏訪市	総数	7,277.83	1,465,609	6,408.68	1,465,609	5,151.27	1,328,926	1,257.41	136,683	4,132.72	1,097,018	4,127.90	1,096,229	4.82	789		
		県	441.78	97,860	429.74	97,860	429.74	97,860			427.63	97,559	427.63	97,559				
		市町村	803.70	204,497	783.49	204,497	739.40	199,859	44.09	4,638	693.60	188,836	693.60	188,563		273		
		財産区																
		集落	884.42	186,342	830.91	186,342	622.89	163,984	208.02	22,358	400.99	114,565	400.32	114,479	0.67	86		
		団体	3,283.94	574,157	2,540.06	574,157	2,114.76	527,773	425.30	46,384	1,568.11	404,681	1,567.86	404,605	0.25	76		
		その他	1,863.99	402,753	1,824.48	402,753	1,244.48	339,450	580.00	63,303	1,042.39	291,377	1,038.49	291,023	3.90	354		
茅野市	総数	15,107.71	2,776,404	14,437.79	2,776,404	9,031.90	2,237,538	5,405.89	538,866	6,554.11	1,707,724	6,546.04	1,707,061	8.07	663			
	県	167.76	23,004	166.01	23,004	111.28	19,572	54.73	3,432	40.04	7,702	39.81	7,691	0.23	11			
	市町村	137.43	34,129	136.84	34,129	126.20	33,351	10.64	778	96.05	26,499	94.52	26,462	1.53	37			
	財産区	6,852.53	1,117,176	6,489.19	1,117,176	3,694.02	841,837	2,795.17	275,339	2,555.73	620,832	2,551.38	620,356	4.35	476			
	集落	893.34	184,796	875.98	184,796	668.25	163,852	207.73	20,944	371.33	101,418	370.22	101,326	1.11	92			
	団体	1,241.99	251,642	1,185.96	251,642	802.65	211,130	383.31	40,512	588.92	158,708	588.92	158,708					
	その他	5,814.66	1,165,657	5,583.81	1,165,657	3,629.50	967,796	1,954.31	197,861	2,902.04	792,565	2,901.19	792,518	0.85	47			
下諏訪町	総数	4,020.01	826,232	3,895.91	826,232	2,529.11	671,324	1,366.80	154,908	2,309.60	613,906	2,298.09	611,739	11.51	2,167			
	県	631.35	76,744	571.90	76,744	379.37	62,363	192.53	14,381	377.24	61,948	376.74	61,913	0.50	35			
	市町村	1,091.15	234,583	1,078.96	234,583	689.48	187,249	389.48	47,334	667.27	181,820	663.43	180,538	3.84	1,282			
	財産区	64.69	11,138	64.69	11,138	21.91	6,194	42.78	4,944	21.91	6,194	21.91	6,194					
	集落	154.10	30,934	153.11	30,934	67.51	19,777	85.60	11,157	70.67	19,893	65.62	19,321	5.05	572			
	団体	1.16	280	1.16	280	0.75	230	0.41	50	0.75	230	0.75	230					
	その他	2,077.56	472,553	2,026.09	472,553	1,370.09	395,511	656.00	77,042	1,171.76	343,821	1,169.64	343,543	2.12	278			
富士見町	総数	7,765.75	1,711,136	7,534.38	1,710,907	5,574.15	1,475,692	1,960.23	235,215	4,098.54	1,119,785	4,069.13	1,116,794	29.41	2,991			
	県	303.32	75,528	301.89	75,528	295.29	74,977	6.60	551	250.24	64,173	248.24	64,119	2.00	54			
	市町村	573.06	136,344	559.66	136,344	507.67	130,353	51.99	5,991	452.21	117,732	445.89	116,624	6.32	1,108			
	財産区	917.17	255,348	892.01	255,348	860.43	252,470	31.58	2,878	765.20	229,329	764.74	229,317	0.46	12			
	集落	570.46	124,238	551.79	124,238	394.71	104,632	157.08	19,606	285.88	77,169	285.88	77,169					
	団体	259.36	61,083	247.46	61,083	208.99	56,155	38.47	4,928	147.20	41,704	144.58	41,424	2.62	280			
	その他	5,142.38	1,058,595	4,981.57	1,058,366	3,307.06	857,105	1,674.51	201,261	2,197.81	589,678	2,179.80	588,141	18.01	1,537			
原村	総数	1,962.24	355,722	1,845.41	355,722	1,398.22	310,285	447.19	45,437	984.22	225,336	980.51	223,260	3.71	2,076			
	県																	
	市町村	344.41	71,903	338.20	71,903	298.45	66,947	39.75	4,956	281.83	64,084	278.54	62,046	3.29	2,038			
	財産区																	
	集落	640.28	91,893	553.60	91,893	431.58	80,498	122.02	11,395	253.07	49,968	253.07	49,968					
	団体	84.46	17,981	83.73	17,981	63.10	16,332	20.63	1,649	49.96	13,060	49.96	13,060					
	その他	893.09	173,945	869.88	173,945	605.09	146,508	264.79	27,437	399.36	98,224	398.94	98,186	0.42	38			
諏訪計	総数	41,810.14	8,425,692	39,628.25	8,425,463	28,488.42	7,236,538	11,139.83	1,188,925	21,869.22	5,719,865	21,796.59	5,709,716	72.63	10,149			
	県	1,825.10	332,308	1,736.09	332,308	1,481.43	313,852	254.66	18,456	1,359.32	290,226	1,356.59	290,126	2.73	100			
	市町村	3,447.02	761,058	3,312.41	761,058	2,706.72	691,965	605.69	69,093	2,509.33	648,330	2,487.87	642,899	21.46	5,431			
	財産区	8,096.92	1,452,259	7,707.96	1,452,259	4,832.29	1,168,622	2,875.67	283,637	3,556.28	913,833	3,550.94	913,311	5.34	522			
	集落	5,234.41	1,098,894	5,003.77	1,098,894	3,994.48	988,014	1,009.29	110,880	2,817.89	724,614	2,803.40	723,162	14.49	1,452			
	団体	6,054.83	1,170,473	5,235.92	1,170,473	4,259.90	1,065,372	976.02	105,101	3,231.09	823,691	3,227.91	823,306	3.18	385			
	その他	17,151.86	3,610,700															

(単位 面積 : ha 材積 : m3)

地						竹 林	無 立 木 地								困 難 地 更 新	
天		然		林			総 数	伐 跡	未 立 木 地	岩 石 地	崩 壊 地	は げ 山	施 設 敷	林 地 開 発	面 積	材 積
面 積	材 積	面 積	材 積	面 積	材 積											
針	葉	樹	樹	針	葉		樹	樹	樹	樹	樹	樹	樹	樹	樹	樹
17,536.25	2,436,576.00	3,842.63	969,135.00	13,693.62	1,467,441.00	106.12	463.23	3.95	174.14	174.35	65.20	1.94	28.52	15.13	226.78	38,290.00
67.80	9,336.00	18.95	4,454.00	48.85	4,882.00	0.03	25.69		7.35	8.47	2.22		7.65			
2,490.41	380,959.00	682.86	175,669.00	1,807.55	205,290.00	2.09	119.43	0.86	28.14	53.17	30.39		6.87		81.39	20,149.00
1,802.45	274,167.00	474.44	123,254.00	1,328.01	150,913.00	0.69	43.56		6.35	21.30	7.92	0.15	2.98	4.86		
1,985.77	271,727.00	402.44	99,072.00	1,583.33	172,655.00	0.43	50.10		10.45	27.72	5.59	0.33	3.42	2.59	0.23	22.00
1,135.93	127,568.00	157.71	36,630.00	978.22	90,938.00	1.94	104.57		79.71	17.13	7.73				142.52	17,390.00
10,053.89	1,372,819.00	2,106.23	530,056.00	7,947.66	842,763.00	100.94	119.88	3.09	42.14	46.56	11.35	1.46	7.60	7.68	2.64	729.00
44,988.13	6,059,865.00	8,101.15	2,151,214.00	36,886.98	3,908,651.00	136.29	1,819.28	145.12	569.53	742.54	257.46	3.80	85.70	15.13	348.07	58,966.00
364.85	37,950.00	72.71	13,557.00	292.14	24,393.00	0.03	113.85	1.29	33.59	53.13	2.62		23.22		1.00	48.00
8,314.03	1,190,498.00	1,495.26	444,735.00	6,818.77	745,763.00	2.15	612.75	40.10	102.02	320.46	127.44	0.95	21.78		127.93	29,810.00
4,270.69	608,422.00	919.69	254,713.00	3,351.00	353,709.00	0.87	184.01	1.64	51.62	74.33	45.97	0.22	5.37	4.86	3.60	305.00
4,679.05	609,569.00	727.73	182,340.00	3,951.32	427,229.00	2.21	239.36	5.53	63.19	141.93	19.91	0.33	5.88	2.59	30.59	5,544.00
2,063.73	237,144.00	271.72	63,862.00	1,792.01	173,282.00	2.05	163.29	6.32	100.62	38.65	13.87		3.83		142.52	17,390.00
25,295.78	3,376,282.00	4,614.04	1,192,007.00	20,681.74	2,184,275.00	128.98	506.02	90.24	218.49	114.04	47.65	2.30	25.62	7.68	42.43	5,869.00
1,716.05	334,493	1,028.85	258,140	687.20	76,353		170.52	8.09	130.87	3.04	19.02	0.16	9.34			
2.38	328	1.58	236	0.80	92		14.34		11.91		1.70		0.73			
96.89	10,243	33.63	5,540	63.26	4,703		82.01		81.40		0.59		0.02			
48.63	11,119	43.02	10,677	5.61	442		0.46		0.23		0.23					
602.43	119,090	381.25	94,372	221.18	24,718		53.43	4.23	25.24	2.32	14.91	0.06	6.67			
301.40	60,022	193.81	48,473	107.59	11,549		6.37	3.53	0.83	0.24	1.28	0.10	0.39			
664.32	133,691	375.56	98,842	288.76	34,849		13.91	0.33	11.26	0.48	0.31		1.53			
2,275.96	368,591	1,023.37	232,697	1,252.59	135,894	0.55	868.60	3.39	828.36	15.12	5.87	10.60	5.26			
2.11	301	2.11	301				12.04		10.64	0.32	0.18	0.04	0.86			
89.89	15,661	45.80	11,296	44.09	4,365		20.21		5.94	12.22	1.93		0.12			
429.92	71,777	222.57	49,505	207.35	22,272		53.51	0.66	50.46	1.05	1.15	0.19				
971.95	169,476	546.90	123,168	425.05	46,308		743.88	1.91	727.61	0.34	2.11	10.31	1.60			
782.09	111,376	205.99	48,427	576.10	62,949	0.55	38.96	0.82	33.71	1.19	0.50	0.06	2.68			
7,883.68	1,068,680	2,485.86	530,477	5,397.82	538,203	0.73	669.19	14.18	564.93	21.17	50.69	0.75	17.47			
125.97	15,302	71.47	11,881	54.50	3,421		1.75		0.37			0.45	0.93			
40.79	7,630	31.68	6,889	9.11	741		0.59	0.03	0.56							
3,933.46	496,344	1,142.64	221,481	2,790.82	274,863		363.34	1.19	301.00	16.25	40.17	0.30	4.43			
504.65	83,378	298.03	62,526	206.62	20,852	0.06	17.30	2.47	7.47	3.11	2.95		1.30			
597.04	92,934	213.73	52,422	383.31	40,512	0.08	55.95	3.08	46.64	0.08	3.54		2.61			
2,681.77	373,092	728.31	175,278	1,953.46	197,814	0.59	230.26	7.41	208.89	1.73	4.03		8.20			
1,586.31	212,326	231.02	59,585	1,355.29	152,741	0.51	123.59	10.78	76.96	4.32	12.93	3.48	15.12			
194.66	14,796	2.63	450	192.03	14,346		59.45	7.13	44.35	0.60	0.78		6.59			
411.69	52,763	26.05	6,711	385.64	46,052		12.19		3.27	2.17	2.37	3.48	0.90			
42.78	4,944			42.78	4,944											
82.44	11,041	1.89	456	80.55	10,585		0.99				0.99					
0.41	50			0.41	50											
854.33	128,732	200.45	51,968	653.88	76,764	0.51	50.96	3.65	29.34	1.55	8.79		7.63			
3,435.84	591,122	1,505.02	358,898	1,930.82	232,224	2.81	227.37	14.71	106.11	12.41	81.85		12.29		1.19	229
51.65	11,355	47.05	10,858	4.60	497		1.43	0.68	0.02				0.73			
107.45	18,612	61.78	13,729	45.67	4,883		13.40	0.13	9.64		3.15		0.48			
126.81	26,019	95.69	23,153	31.12	2,866		25.16	0.68	13.26	7.19	3.43		0.60			
265.91	47,069	108.83	27,463	157.08	19,606	0.10	18.57	0.95	2.01	0.18	14.21		1.22			
100.26	19,379	64.41	14,731	35.85	4,648		11.90	0.01	8.44		3.35		0.10			
2,783.76	468,688	1,127.26	268,964	1,656.50	199,724	2.71	156.91	12.26	72.74	5.04	57.71		9.16		1.19	229
861.19	130,386	417.71	87,025	443.48	43,361		116.83	15.69	10.62	31.03	57.29		2.20			
56.37	7,819	19.91	4,901	36.46	2,918		6.21	3.46	2.66				0.09			
300.53	41,925	178.51	30,530	122.02	11,395		86.68	0.91	1.57	28.71	55.49					
33.77	4,921	13.14	3,272	20.63	1,649		0.73	0.73								
470.52	75,721	206.15	48,322	264.37	27,399		23.21	10.59	6.39	2.32	1.80		2.11			
17,759.03	2,705,598	6,691.83	1,526,822	11,067.20	1,178,776	4.60	2,176.10	66.84	1,717.85	87.09	227.65	14.99	61.68		1.19	229
376.77	42,082	124.84	23,726	251.93	18,356		89.01	7.81	67.29	0.92	2.66	0.49	9.84			
803.08	112,728	218.85	49,066	584.23	63,662		134.61	3.62	103.47	14.39	8.04	3.48	1.61			
4,151.68	538,426	1,281.35	255,311	2,870.33	283,115		388.96	1.87	314.49	23.44	43.83	0.30	5.03			
2,185.88	374,280	1,191.08	264,852	994.80	109,428	0.16	230.48	9.22	86.75	35.37	89.70	0.25	9.19			
2,004.83	346,782	1,031.99	242,066	972.84	104,716	0.08	818.83	9.26	783.52	0.66	10.28	10.41	4.70			
8,236.79	1,291,300	2,843.72	691,801	5,393.07	599,499	4.36	514.21	35.06	362.33	12.31	73.14	0.06	31.31		1.19	229

第8表 市町村別・所有形態別・資源表

地域振興局	市町村名	所有形態	立						木													
			総数		数				人				工				林					
			面積	材積	総数		針葉樹		広葉樹		総数		針葉樹		広葉樹		総数		針葉樹		広葉樹	
					面積	材積	面積	材積	面積	材積	面積	材積	面積	材積	面積	材積	面積	材積	面積	材積	面積	材積
上伊那	伊那市	総数	33,976.51	7,189.919	33,428.48	7,188.912	24,562.58	6,187.797	8,865.90	1,001,115	20,493.85	5,169.034	20,397.85	5,161.655	96.00	7,379						
		県	1,692.71	390.998	1,637.05	390.998	1,466.25	371,758	170.80	19,240	1,438.36	366,625	1,434.27	366,327	4.09	298						
		市町村	3,671.96	780.789	3,571.67	780,789	2,881.67	702,103	690.00	78,686	2,637.21	644,124	2,620.00	642,908	17.21	1,216						
		財産区	2,319.31	486,873	2,251.56	485,881	1,741.81	429,619	509.75	56,262	1,527.12	379,186	1,525.76	379,086	1.36	100						
		集落	2,867.30	643,854	2,847.73	643,839	2,266.61	575,501	581.12	68,338	1,961.52	500,791	1,959.84	500,698	1.68	93						
		団体	7,320.68	1,440,264	7,212.30	1,440,264	5,596.98	1,269,576	1,615.32	170,688	4,977.04	1,121,277	4,942.97	1,118,374	34.07	2,903						
その他	16,104.55	3,447,141	15,908.17	3,447,141	10,609.26	2,839,240	5,298.91	607,901	7,952.60	2,157,031	7,915.01	2,154,262	37.59	2,769								
駒ヶ根市	駒ヶ根市	総数	9,112.05	1,874.097	8,911.81	1,874,097	6,411.80	1,582,986	2,500.01	291,111	4,745.95	1,157,147	4,733.76	1,156,323	12.19	824						
		県	168.32	31,707	152.41	31,707	145.66	31,017	6.75	690	145.66	31,017	145.66	31,017								
		市町村	1,125.00	207,726	1,100.46	207,726	809.33	177,241	291.13	30,485	762.40	165,669	757.96	165,405	4.44	264						
		財産区	297.67	65,838	292.10	65,838	273.89	63,867	18.21	1,971	161.71	35,799	161.71	35,799								
		集落	624.35	130,169	595.61	130,169	472.73	116,208	122.88	13,961	423.01	104,188	423.01	104,101		87						
		団体	590.41	111,884	582.02	111,884	521.93	106,625	60.09	5,259	511.29	103,937	511.12	103,920	0.17	17						
その他	6,306.30	1,326,773	6,189.21	1,326,773	4,188.26	1,088,028	2,000.95	238,745	2,741.88	716,537	2,734.30	716,081	7.58	456								
辰野町	辰野町	総数	10,850.87	2,589.975	10,734.67	2,589,975	9,133.86	2,403,708	1,600.81	186,267	7,016.11	1,843,856	6,971.32	1,839,337	44.79	4,519						
		県	651.13	168,876	637.62	168,876	629.47	167,905	8.15	971	608.19	163,015	608.19	163,015								
		市町村	969.00	229,957	942.99	229,957	903.71	225,819	39.28	4,138	884.39	220,187	877.04	219,323	7.35	864						
		財産区	175.12	44,732	173.57	44,732	167.80	44,048	5.77	684	113.29	29,523	113.29	29,523								
		集落	3,303.51	774,417	3,291.99	774,417	2,629.80	693,888	662.19	80,529	1,841.70	487,961	1,839.47	487,756	2.23	205						
		団体	2,422.26	537,713	2,393.52	537,713	1,984.91	493,726	408.61	43,987	1,616.76	393,358	1,582.57	390,052	34.19	3,306						
その他	3,329.85	834,280	3,294.98	834,280	2,818.17	778,322	476.81	55,958	1,951.78	549,812	1,950.76	549,668	1.02	144								
箕輪町	箕輪町	総数	5,364.27	1,203.851	5,311.13	1,203,851	4,317.59	1,095,191	993.54	108,660	3,619.70	924,033	3,600.52	923,075	19.18	958						
		県	1,027.69	259,430	996.13	259,430	963.17	257,187	32.96	2,243	954.13	255,328	954.13	255,328								
		市町村	143.56	28,564	142.07	28,564	89.89	22,984	52.18	5,580	72.81	18,855	72.81	18,855								
		財産区	1,456.06	318,783	1,450.15	318,783	1,132.45	283,174	317.70	35,609	982.87	248,803	979.59	248,696	3.28	107						
		集落	279.11	60,750	278.57	60,750	228.38	55,166	50.19	5,584	136.42	36,696	136.42	36,696								
		団体	892.36	173,054	886.50	173,054	675.88	150,709	210.62	22,345	618.76	134,797	607.87	134,335	10.89	462						
その他	1,565.49	363,270	1,557.71	363,270	1,227.82	325,971	329.89	37,299	854.71	229,554	849.70	229,165	5.01	389								
飯島町	飯島町	総数	3,278.78	654,081	3,147.09	654,081	2,226.96	549,606	920.13	104,475	1,729.68	425,045	1,722.80	424,785	6.88	260						
		県	35.68	7,177	30.20	7,177	23.28	6,333	6.92	844	23.28	6,333	23.28	6,333								
		市町村	1,358.14	253,711	1,299.72	253,711	796.20	196,368	503.52	57,343	671.74	165,269	670.33	165,214	1.41	55						
		財産区	146.45	33,059	144.83	33,059	131.97	31,484	12.86	1,575	126.68	30,140	126.68	30,140								
		集落	247.72	55,199	238.51	55,199	217.77	52,887	20.74	2,312	165.76	39,800	165.35	39,785	0.41	15						
		団体	194.21	39,736	191.69	39,736	162.68	36,969	29.01	2,767	140.75	32,653	139.50	32,551	1.25	102						
その他	1,296.58	265,199	1,242.14	265,199	895.06	225,565	347.08	39,634	601.47	150,850	597.66	150,762	3.81	88								
南箕輪村	南箕輪村	総数	2,221.26	483,093	2,182.21	483,093	1,758.38	436,703	423.83	46,390	1,661.54	414,310	1,660.89	414,286	0.65	24						
		県	162.65	21,413	155.51	21,413	122.69	18,428	32.82	2,985	120.83	18,133	120.83	18,133								
		市町村	1,033.46	216,861	1,017.60	216,861	797.39	193,029	220.21	23,832	761.99	186,152	761.89	186,146	0.10	6						
		財産区	61.26	18,445	61.26	18,445	60.31	18,371	0.95	74	59.22	18,083	59.22	18,083								
		集落	419.77	100,133	410.94	100,133	341.76	91,898	69.18	8,235	332.27	89,532	332.15	89,524	0.12	8						
		団体	367.60	83,288	364.34	83,288	309.96	77,564	54.38	5,724	301.33	75,746	301.33	75,746								
その他	176.52	42,953	172.56	42,953	126.27	37,413	46.29	5,540	85.90	26,664	85.47	26,654	0.43	10								
中川村	中川村	総数	4,943.38	915,204	4,761.00	915,204	2,875.17	698,015	1,885.83	217,189	2,300.66	546,521	2,265.11	544,251	35.55	2,270						
		県																				
		市町村	587.90	134,645	561.41	134,645	498.93	128,886	62.48	5,759	452.22	115,601	440.88	115,193	11.34	408						
		財産区	26.39	4,275	26.16	4,275	24.14	4,041	2.02	234	22.28	3,565	22.28	3,565								
		集落	92.10	17,562	90.26	17,562	56.92	14,131	33.34	3,431	41.01	9,139	36.85	9,030	4.16	109						
		団体	596.52	98,236	590.34	98,236	463.45	84,584	126.89	13,652	457.63	83,004	455.66	82,824	1.97	180						
その他	3,640.47	660,486	3,492.83	660,486	1,831.73	466,373	1,661.10	194,113	1,327.52	335,212	1,309.44	333,639	18.08	1,573								
宮田村	宮田村	総数	1,604.88	359,925	1,574.33	359,925	1,265.07	327,489	309.26	32,436	1,176.48	302,621	1,163.62	301,483	12.86	1,138						
		県																				
		市町村	804.82	185,780	789.70	185,780	665.57	173,606	124.13	12,174	661.62	171,590	651.06	170,643	10.56	947						
		財産区	83.59	21,217	81.91	21,217	72.79	20,136	9.12	1,081	69.38	19,132	68.40	19,040	0.98	92						
		集落	14.44	3,185	13.45	3,185	12.82	3,146	0.63	39	8.98	2,197	8.81	2,193	0.17	4						
		団体	119.68	20,054	119.30	20,054	104.70	19,073	14.60	981	103.68	18,898	103.64	18,894	0.04	4						
その他	582.35	129,689	569.97	129,689	409.19	111,528	160.78	18,161	332.82	90,804	331.71	90,713	1.11	91								
上伊那計	上伊那計	総数	71,352.00	15,270,145	70,050.72	15,269,138	52,551.41	13,281,495	17,499.31	1,987,643	42,743.97	10,782,567	42,515.87	10,765,195	228.10	17,372						
		県	3,738.18	879,601	3,608.92	879,601	3,350.52	852,628	258.40	26,973	3,290.45	840,451	3,286.36	840,153	4.09	298						
		市町村	9,693.84	2,038,033	9,425.62	2,038,033	7,442.69	1,820,036	1,982.93	217,997	6,904.38	1,687,447	6,851.97	1,683,687	52.41	3,760						
		財産区	4,565.85	993,222	4,481.54	992,230	3,605.16	894,740	876.38	97,490	3,062.55	764,231	3,056.93	763,932	5.62	299						
		集落	7,848.30	1,785,269	7,767.06	1,785,254	6,226.79	1,602,825	1,540.27	182,429	4,910.67	1,270,304	4,901.90	1,269,783	8.77	521						
		団体	12,503.72	2,504,229	12,340.01	2,504,229	9,820.49	2,238,826	2,519.52	265,403	8,727.24	1,963,670	8,644.66	1,956,696	82.58	6,974						
その他	33,002.11	7,069,791	32,427.57	7,069,791	22,105.76	5,872,440	10,321.81	1,197,351	15,848.68	4,256,464	15,774.05	4,250,944	74.63	5,520								

(単位 面積 : ha 材積 : m3)

地						竹 林	無 立 木 地								困 難 地 更 新	
天		然		林			総 数	伐 跡	未 立 木 地	岩 石 地	崩 壊 地	は げ 山	施 設 数	林 地 開 発		
面 積	材 積	面 積	材 積	面 積	材 積											
針 葉 樹	広 葉 樹	針 葉 樹	広 葉 樹	針 葉 樹	広 葉 樹											
12.934.63	2,019,878	4,164.73	1,026,142	8,769.90	993,736	50.86	489.46	64.51	91.02	60.63	201.34	1.60	63.87	6.49	7.71	1,007
198.69	24,373	31.98	5,431	166.71	18,942	1.26	54.40	1.00	19.44	4.46	13.88		15.62			
934.46	136,665	261.67	59,195	672.79	77,470		100.29		4.46	45.67	46.00	0.28	3.88			
724.44	106,695	216.05	50,533	508.39	56,162		60.29	19.63	1.63	0.19	34.59	0.19	4.06	7.46	992	
886.21	143,048	306.77	74,803	579.44	68,245	0.37	18.95	6.13	1.62	0.36	3.80		7.04	0.25	15	
2,235.26	318,987	654.01	151,202	1,581.25	167,785	0.69	107.69	4.82	25.36	6.64	60.87	0.88	9.12			
7,955.57	1,290,110	2,694.25	684,978	5,261.32	605,132	48.54	147.84	32.93	38.51	3.31	42.20	0.25	24.15	6.49		
4,165.86	716,950	1,678.04	426,663	2,487.82	290,287	36.44	163.80	6.27	37.66	6.72	106.55	2.10	4.50			
6.75	690			6.75	690		15.91		0.14	0.11	15.66					
338.06	42,057	51.37	11,836	286.69	30,221	0.16	24.38		3.75	0.37	20.26					
130.39	30,039	112.18	28,068	18.21	1,971		5.57	1.79	2.04	1.08	0.52	0.14				
172.60	25,981	49.72	12,107	122.88	13,874	0.04	28.70		0.30	2.11	26.11		0.18			
70.73	7,947	10.81	2,705	59.92	5,242		8.39		0.09		8.25		0.05			
3,447.33	610,236	1,453.96	371,947	1,993.37	238,289	36.24	80.85	4.48	31.34	3.05	35.75	1.96	4.27			
3,718.56	746,119	2,162.54	564,371	1,556.02	181,748	9.45	106.75	3.88	28.60	35.87	17.63	3.01	17.76			
29.43	5,861	21.28	4,890	8.15	971		13.51		0.73	8.49	1.24		3.05			
58.60	9,770	26.67	6,496	31.93	3,274		26.01		0.29	24.72	1.00					
60.28	15,209	54.51	14,525	5.77	684		1.55			0.56	0.99					
1,450.29	286,456	790.33	206,132	659.96	80,324		11.52	0.62	1.75	0.58	4.96	1.31	2.30			
776.76	144,355	402.34	103,674	374.42	40,681		28.74	0.13	17.54	1.55	7.15	0.16	2.21			
1,343.20	284,468	867.41	228,654	475.79	55,814	9.45	25.42	3.13	8.29	0.53	2.72	0.55	10.20			
1,691.43	279,818	717.07	172,116	974.36	107,702	0.76	52.38	1.06	30.76	3.91	4.41	0.68	11.56			
42.00	4,102	9.04	1,859	32.96	2,243		31.56		27.78		2.49		1.29			
69.26	9,709	17.08	4,129	52.18	5,580		1.49			1.19			0.30			
467.28	69,980	152.86	34,478	314.42	35,502		5.91		1.14		0.38	0.42	3.97			
142.15	24,054	91.96	18,470	50.19	5,584		0.54		0.06		0.26		0.22			
267.74	38,257	68.01	16,374	199.73	21,883		5.86			1.80	0.99		3.07			
703.00	133,716	378.12	96,806	324.88	36,910	0.76	7.02	1.06	1.78	0.92	0.29	0.26	2.71			
1,417.41	229,036	504.16	124,821	913.25	104,215	37.25	94.44	0.80	12.95	6.73	70.40		2.95	0.61		
6.92	844			6.92	844		5.48				4.32		1.16			
627.98	88,442	125.87	31,154	502.11	57,288		58.42		1.98	5.37	50.40		0.67			
18.15	2,919	5.29	1,344	12.86	1,575		1.62		0.48		1.14					
72.75	15,399	52.42	13,102	20.33	2,297	0.87	8.34	0.74	3.56		4.04					
50.94	7,083	23.18	4,418	27.76	2,665	0.12	2.40		0.26		2.14					
640.67	114,349	297.40	74,803	343.27	39,546	36.26	18.18	0.06	6.67	1.36	8.36		1.12	0.61		
520.67	68,783	97.49	22,417	423.18	46,366	0.84	38.21	0.60	9.88	0.12	25.03		2.58			
34.68	3,280	1.86	295	32.82	2,985		7.14		4.07	0.12	2.95					
255.61	30,709	35.50	6,883	220.11	23,826		15.86		4.12		11.39		0.35			
2.04	362	1.09	288	0.95	74											
78.67	10,601	9.61	2,374	69.06	8,227		8.83		0.07		7.68		1.08			
63.01	7,542	8.63	1,818	54.38	5,724		3.26		0.81		2.45					
86.66	16,289	40.80	10,759	45.86	5,530	0.84	3.12	0.60	0.81		0.56		1.15			
2,460.34	368,683	610.06	153,764	1,850.28	214,919	71.51	110.87	0.43	17.78	6.42	77.43		1.68	7.13		
109.19	19,044	58.05	13,693	51.14	5,351	0.78	25.71	0.13	4.36	3.40	17.69		0.13			
3.88	710	1.86	476	2.02	234		0.23		0.23							
49.25	8,423	20.07	5,101	29.18	3,322	0.18	1.66			0.84	0.82					
132.71	15,232	7.79	1,760	124.92	13,472		6.18		0.54	1.52	3.78		0.34			
2,165.31	325,274	522.29	132,734	1,643.02	192,540	70.55	77.09	0.30	12.65	0.66	55.14		1.21	7.13		
397.85	57,304	101.45	26,006	296.40	31,298	2.87	27.68	5.67	13.71	2.20	4.12		1.98			
128.08	14,190	14.51	2,963	113.57	11,227		15.12		11.61	0.10	2.07		1.34			
12.53	2,085	4.39	1,096	8.14	989		1.68			1.68						
4.47	988	4.01	953	0.46	35		0.99	0.66			0.33					
15.62	1,156	1.06	179	14.56	977		0.38		0.20	0.03	0.06		0.09			
237.15	38,885	77.48	20,815	159.67	18,070	2.87	9.51	5.01	1.90	0.39	1.66		0.55			
27,306.75	4,486,571	10,035.54	2,516,300	17,271.21	1,970,271	209.98	1,083.59	83.22	242.36	122.60	506.91	7.39	106.88	14.23	7.71	1,007
318.47	39,150	64.16	12,475	254.31	26,675	1.26	128.00	1.00	52.16	13.18	40.54		21.12			
2,521.24	350,586	590.72	136,349	1,930.52	214,237	0.94	267.28	0.13	30.57	80.82	148.81	0.28	6.67			
1,418.99	227,999	548.23	130,808	870.76	97,191		76.85	21.42	5.52	2.95	37.19	1.74	8.03	7.46	992	
2,856.39	514,950	1,324.89	333,042	1,531.50	181,908	1.46	79.53	8.15	7.36	3.89	48.00	1.31	10.82	0.25	15	
3,612.77	540,559	1,175.83	282,130	2,436.94	258,429	0.81	162.90	4.95	44.80	11.54	85.69	1.04	14.88			
16,578.89	2,813,327	6,331.71	1,621,496	10,247.18	1,191,831	205.51	369.03	47.57	101.95	10.22	146.68	3.02	45.36	14.23		

第8表 市町村別・所有形態別・資源表

地域振興局	市町村名	所有形態	総数		立						木					
					総数		針葉樹		広葉樹		人		工		林	
					面積	材積	面積	材積	面積	材積	面積	材積	面積	材積	面積	材積
			面積	材積	面積	材積	面積	材積	面積	材積	面積	材積	面積	材積		
南信州	飯田市	総数	40,362.63	6,954,638	39,087.85	6,954,638	20,589.31	4,967,170	18,498.54	1,987,468	16,450.79	3,992,747	16,067.54	3,963,721	383.25	29,026
		県	487.90	75,567	432.36	75,567	331.86	68,573	100.50	6,994	284.38	61,902	284.38	61,902		
		市町村	4,801.85	606,061	4,676.11	606,061	839.86	185,427	3,836.25	420,634	368.77	84,276	368.77	84,276		
		財産区	9,952.76	1,774,644	9,438.10	1,774,644	6,600.65	1,500,544	2,837.45	274,100	4,778.03	1,100,607	4,565.51	1,084,638	212.52	15,969
		集落	620.00	89,165	609.22	89,165	206.95	48,124	402.27	41,041	143.99	32,713	143.53	32,683	0.46	30
		団体	8,471.10	1,414,622	8,353.86	1,414,622	4,877.20	1,030,680	3,476.66	383,942	4,710.54	985,323	4,654.47	980,375	56.07	4,948
		その他	16,029.02	2,994,579	15,578.20	2,994,579	7,732.79	2,133,822	7,845.41	860,757	6,165.08	1,727,926	6,050.88	1,719,847	114.20	8,079
	総数	3,715.38	727,629	3,576.83	727,629	2,395.75	597,229	1,181.08	130,400	1,489.03	366,543	1,469.12	365,898	19.91	645	
	県															
	松川町	市町村	1,356.02	290,904	1,312.82	290,904	922.39	248,212	390.43	42,692	604.74	167,366	596.19	167,300	8.55	66
財産区																
集落		296.74	64,962	290.65	64,962	274.38	63,191	16.27	1,771	203.16	45,477	201.97	45,447	1.19	30	
団体		468.24	81,630	448.95	81,630	321.27	67,230	127.68	14,400	300.31	61,140	295.72	60,879	4.59	261	
その他		1,594.38	290,133	1,524.41	290,133	877.71	218,596	646.70	71,537	380.82	92,560	375.24	92,272	5.58	288	
高森町	総数	2,492.25	513,878	2,421.02	513,878	1,793.49	441,467	627.53	72,411	1,412.70	341,235	1,390.60	340,137	22.10	1,098	
	県															
	市町村	1,179.45	238,298	1,144.37	238,298	758.91	191,772	385.46	46,526	690.93	172,408	681.58	171,794	9.35	614	
	財産区	4.47	1,044	4.47	1,044	3.75	965	0.72	79	0.90	267	0.90	267			
	集落	514.78	117,593	508.72	117,593	481.26	115,241	27.46	2,352	329.45	76,735	325.85	76,620	3.60	115	
	その他	175.25	35,333	173.16	35,333	127.27	30,487	45.89	4,846	127.48	30,035	124.08	29,905	3.40	130	
阿南町	総数	10,151.40	1,886,376	9,985.09	1,886,376	5,400.75	1,371,277	4,584.34	515,099	4,674.09	1,187,249	4,649.64	1,185,646	24.45	1,603	
	県	177.87	26,111	162.54	26,111	60.74	15,818	101.80	10,293	60.61	15,795	60.61	15,795			
	市町村	394.33	98,478	390.23	98,478	334.30	91,882	55.93	6,596	308.36	84,780	308.36	84,780			
	財産区															
	集落	114.39	21,933	113.93	21,933	59.17	15,349	54.76	6,584	42.09	11,115	42.09	11,115			
	その他	1,434.23	226,595	1,409.33	226,595	997.83	189,041	411.50	37,554	987.24	184,257	972.35	183,317	14.89	940	
阿智村	総数	17,290.63	3,129,973	16,686.86	3,129,973	9,584.11	2,344,246	7,102.75	785,727	8,957.88	2,201,857	8,894.52	2,196,447	63.36	5,410	
	県	770.16	124,726	715.48	124,726	514.49	107,518	200.99	17,208	511.10	106,813	510.88	106,793	0.22	20	
	市町村	1,133.53	206,774	1,026.06	206,774	878.14	190,839	147.92	15,935	830.32	183,427	830.32	183,427			
	財産区	929.36	167,674	903.44	167,674	481.60	115,838	421.84	51,836	449.55	107,871	445.98	107,464	3.57	407	
	集落	3,255.34	576,122	3,063.58	576,122	1,511.03	400,397	1,552.55	175,725	1,307.37	358,368	1,303.55	356,838	3.82	1,530	
	その他	3,660.45	647,942	3,584.02	647,942	2,611.90	553,438	972.12	94,504	2,538.47	536,905	2,501.01	534,814	37.46	2,091	
平谷村	総数	7,381.17	1,236,764	7,046.26	1,235,533	3,902.18	919,842	3,144.08	315,691	3,622.51	868,430	3,615.09	867,744	7.42	686	
	県	143.38	32,625	131.87	32,625	131.87	32,625			131.87	32,625	131.87	32,625			
	市町村	2,314.64	463,007	2,247.44	461,776	1,484.65	378,065	762.79	83,711	1,408.60	360,629	1,404.88	360,294	3.72	335	
	財産区															
	集落	0.65	180	0.65	180	0.65	180			0.65	180	0.65	180			
	その他	1,083.96	168,141	1,045.29	168,141	865.75	151,545	179.54	16,596	865.84	151,497	864.72	151,396	1.12	101	
根羽村	総数	8,423.13	2,236,783	8,321.45	2,236,783	6,317.24	2,013,021	2,004.21	223,762	6,156.68	1,971,676	6,135.07	1,970,168	21.61	1,508	
	県	11.34	2,853	11.34	2,853	10.52	2,767	0.82	86	10.38	2,739	10.38	2,739			
	市町村	2,716.62	626,160	2,702.55	626,160	1,754.64	518,894	947.91	107,266	1,689.22	500,756	1,670.83	499,577	18.39	1,179	
	財産区															
	集落	835.47	249,481	833.13	249,481	686.70	232,984	146.43	16,497	672.57	229,580	672.28	229,546	0.29	34	
	その他	1,193.38	270,041	1,149.37	270,041	1,067.99	260,340	81.38	9,701	1,061.83	258,914	1,061.83	258,914			
下條村	総数	2,334.99	420,039	2,261.33	420,039	1,223.52	301,788	1,037.81	118,251	977.64	239,726	974.71	239,584	2.93	142	
	県															
	市町村	22.14	4,664	21.06	4,664	13.06	3,677	8.00	987	7.97	2,367	7.97	2,367			
	財産区															
	集落	1.64	357	1.64	357	1.37	340	0.27	17	1.10	280	1.10	280			
	その他	358.42	60,643	343.50	60,643	260.72	52,019	82.78	8,624	255.97	50,548	253.91	50,507	2.06	41	
売木村	総数	3,811.66	839,717	3,781.65	839,717	2,912.53	741,109	869.12	98,608	2,762.30	697,079	2,729.80	694,374	32.50	2,705	
	県															
	市町村	561.60	133,127	558.64	133,127	466.90	121,877	91.74	11,250	458.90	116,513	443.98	114,992	14.92	1,521	
	財産区															
	その他	593.17	115,688	579.03	115,688	530.43	111,185	48.60	4,503	541.71	111,957	530.05	111,127	11.66	830	
その他	2,656.89	590,902	2,643.98	590,902	1,915.20	508,047	728.78	82,855	1,761.69	468,609	1,755.77	468,255	5.92	354		

(単位 面積 : ha 材積 : m3)

地						竹 林	無 立 木 地								困 難 地 更 新			
天		然		林			総 数	伐 跡	未 立 木 地	岩 石 地	崩 壊 地	は げ 山	施 設 敷	林 地 開 発			面 積	材 積
総	数	針	葉	樹	広										葉	樹		
面	積	材	積	面	積										材	積		
22,637.06	2,961,891	4,521.77	1,003,449	18,115.29	1,958,442	195.29	1,079.49	9.26	313.14	85.73	620.44	1.62	49.30					
147.98	13,665	47.48	6,671	100.50	6,994		55.54		49.22		3.95		2.37					
4,307.34	521,785	471.09	101,151	3,836.25	420,634	0.32	125.42		44.34	3.32	77.76							
4,660.07	674,037	2,035.14	415,906	2,624.93	258,131	0.46	514.20		167.22	1.25	344.18		1.55					
465.23	56,452	63.42	15,441	401.81	41,011	0.29	10.49		0.10	1.30	8.96		0.13					
3,643.32	429,299	222.73	50,305	3,420.59	378,994	0.14	117.10		20.00	4.50	91.00		1.60					
9,413.12	1,266,653	1,681.91	413,975	7,731.21	852,678	194.08	256.74	9.26	32.26	75.36	94.59	1.62	43.65					
2,087.80	361,086	926.63	231,331	1,161.17	129,755	46.26	92.29	0.12	15.99	5.14	70.73	0.12	0.08	0.11				
708.08	123,538	326.20	80,912	381.88	42,626	0.41	42.79		1.24	4.78	36.77							
87.49	19,485	72.41	17,744	15.08	1,741		6.09		0.22		5.87							
148.64	20,490	25.55	6,351	123.09	14,139		19.29		1.27		18.02							
1,143.59	197,573	502.47	126,324	641.12	71,249	45.85	24.12	0.12	13.26	0.36	10.07	0.12	0.08	0.11				
1,008.32	172,643	402.89	101,330	605.43	71,313	25.98	45.25		6.11	0.93	38.21							
453.44	65,890	77.33	19,978	376.11	45,912	0.50	34.58		4.95	0.70	28.93							
3.57	777	2.85	698	0.72	79													
179.27	40,858	155.41	38,621	23.86	2,237	0.10	5.96				5.96							
45.68	5,298	3.19	582	42.49	4,716		2.09			0.23	1.86							
326.36	59,820	164.11	41,451	162.25	18,369	25.38	2.62		1.16		1.46							
5,311.00	699,127	751.11	185,631	4,559.89	513,496	65.41	100.90	6.90	14.98	7.60	57.60		13.82					
101.93	10,316	0.13	23	101.80	10,293		15.33		3.80	1.44	10.09							
81.87	13,698	25.94	7,102	55.93	6,596		4.10		0.72		3.16		0.22					
71.84	10,818	17.08	4,234	54.76	6,584		0.46		0.29				0.17					
422.09	42,338	25.48	5,724	396.61	36,614		24.90		2.07	1.42	20.84		0.57					
4,633.27	621,957	682.48	168,548	3,950.79	453,409	65.41	56.11	6.90	8.10	4.74	23.51		12.86					
7,728.98	928,116	689.59	147,799	7,039.39	780,317	50.50	553.27	48.86	88.82	55.10	351.72	0.04	8.73					
204.38	17,913	3.61	725	200.77	17,188		54.68		2.24	7.92	42.12		2.40					
195.74	23,347	47.82	7,412	147.92	15,935	0.10	107.37	48.86	14.90	24.39	19.16		0.06					
453.89	59,803	35.62	8,374	418.27	51,429		25.92		0.01		25.91							
1,756.21	217,754	207.48	43,559	1,548.73	174,195		191.76		61.43	15.55	114.34		0.44					
1,045.55	111,037	110.89	18,624	934.66	92,413	0.20	76.23		1.05	5.32	69.86							
4,073.21	498,262	284.17	69,105	3,789.04	429,157	50.20	97.31		9.19	1.92	80.33	0.04	5.83					
3,423.75	367,103	287.09	52,098	3,136.66	315,005		324.30	0.39	139.56	3.40	163.21		17.74	10.61	1,231			
							11.51				6.46		5.05					
838.84	101,147	79.77	17,771	759.07	83,376		56.59		12.13	2.91	37.94		3.61	10.61	1,231			
179.45	16,644	1.03	149	178.42	16,495		38.67		2.39	0.49	35.79							
2,405.46	249,312	206.29	34,178	2,199.17	215,134		217.53	0.39	125.04		83.02		9.08					
2,164.77	265,107	182.17	42,853	1,982.60	222,254	8.00	93.68	4.90	25.23		63.55							
0.96	114	0.14	28	0.82	86													
1,013.33	125,404	83.81	19,317	929.52	106,087		14.07		1.91		12.16							
160.56	19,901	14.42	3,438	146.14	16,463		2.34				2.34							
87.54	11,127	6.16	1,426	81.38	9,701		44.01		7.07		36.94							
902.38	108,561	77.64	18,644	824.74	89,917	8.00	33.26	4.90	16.25		12.11							
1,283.69	180,313	248.81	62,204	1,034.88	118,109	40.25	33.41	1.63	7.07	0.57	24.14							
13.09	2,297	5.09	1,310	8.00	987		1.08				1.08							
0.54	77	0.27	60	0.27	17													
87.53	10,095	6.81	1,512	80.72	8,583		14.92		1.71	0.20	13.01							
1,182.53	167,844	236.64	59,322	945.89	108,522	40.25	17.41	1.63	5.36	0.37	10.05							
1,019.35	142,638	182.73	46,735	836.62	95,903	0.13	29.88	2.63	8.62	0.34	18.29							
99.74	16,614	22.92	6,885	76.82	9,729		2.96		0.81		2.15							
37.32	3,731	0.38	58	36.94	3,673		14.14		2.01	0.05	12.08							
882.29	122,293	159.43	39,792	722.86	82,501	0.13	12.78	2.63	5.80	0.29	4.06							

第8表 市町村別・所有形態別・資源表

地域振興局	市町村名	所有形態	立								木											
			総数				数				人				工				林			
			面積		材積		面積		材積		面積		材積		面積		材積		面積		材積	
			面積	材積	面積	材積	面積	材積	面積	材積	面積	材積	面積	材積	面積	材積	面積	材積	面積	材積		
南信州	天龍村	総数	10,206.67	2,183,743	9,982.84	2,183,743	5,327.99	1,644,727	4,654.85	539,016	5,044.85	1,568,571	5,003.57	1,566,377	41.28	2,194						
		県																				
		市町村	617.05	120,820	601.90	120,820	293.22	84,646	308.68	36,174	279.84	80,644	276.84	80,492	3.00	152						
		財産区																				
		集落	1.82	672	1.66	672	1.66	672			1.66	672	1.66	672								
		団体	1,447.41	220,069	1,403.75	220,069	819.74	159,410	584.01	60,659	817.79	157,372	807.23	156,933	10.56	439						
	その他	8,140.39	1,842,182	7,975.53	1,842,182	4,213.37	1,399,999	3,762.16	442,183	3,945.56	1,329,883	3,917.84	1,328,280	27.72	1,603							
	総数	5,581.83	877,848	5,508.02	877,848	2,212.85	511,405	3,295.17	366,443	1,729.87	395,801	1,726.65	395,593	3.22	208							
	県																					
	市町村	139.80	20,386	136.53	20,386	36.67	8,790	99.86	11,596	28.20	6,590	28.20	6,590									
	財産区																					
	集落	166.62	26,382	164.27	26,382	60.62	14,586	103.65	11,796	43.45	10,199	43.45	10,199									
	団体	1,690.88	268,043	1,667.66	268,043	883.69	186,279	783.97	81,764	792.22	168,126	792.22	168,126									
	その他	3,584.53	563,037	3,539.56	563,037	1,231.87	301,750	2,307.69	261,287	866.00	210,886	862.78	210,678	3.22	208							
	泰阜村	総数	4,127.90	773,672	4,028.13	773,672	2,417.81	593,971	1,610.32	179,701	1,915.47	463,316	1,894.49	462,067	20.98	1,249						
		県	14.84	4,058	14.74	4,058	14.02	3,986	0.72	72	8.72	2,630	8.72	2,630								
		市町村	575.32	98,724	565.14	98,724	272.13	69,189	293.01	29,535	222.84	56,476	221.95	56,428	0.89	48						
		財産区	945.27	166,120	923.41	166,120	444.34	110,365	479.07	55,755	370.71	90,765	359.86	89,912	10.85	853						
集落		260.31	59,160	258.27	59,160	199.56	52,662	58.71	6,498	119.39	31,429	116.01	31,299	3.38	130							
団体		1,070.04	214,383	1,057.33	214,383	808.50	185,883	248.83	28,500	791.82	181,837	790.96	181,780	0.86	57							
その他	1,262.12	231,227	1,209.24	231,227	679.26	171,886	529.98	59,341	401.99	100,179	396.99	100,018	5.00	161								
香木村	総数	4,907.16	962,007	4,789.57	962,007	3,169.16	792,647	1,620.41	169,360	2,040.15	514,695	2,026.35	514,022	13.80	673							
	県	0.09	7	0.09	7	0.01	2	0.08	5	0.01	2	0.01	2									
	市町村	1,584.54	360,970	1,563.19	360,970	1,184.16	317,754	379.03	43,216	851.22	234,762	848.70	234,573	2.52	189							
	財産区																					
	集落	13.27	2,130	11.79	2,130	6.22	1,633	5.57	497	3.55	985	3.55	985									
	団体	1,102.95	221,648	1,079.21	221,648	857.76	200,030	221.45	21,618	751.87	174,104	747.17	173,871	4.70	233							
その他	2,206.31	377,252	2,135.29	377,252	1,121.01	273,228	1,014.28	104,024	433.50	104,842	426.92	104,591	6.58	251								
豊丘村	総数	15,404.39	2,850,528	14,704.08	2,850,528	8,774.20	2,189,608	5,929.88	660,920	7,681.12	1,954,650	7,645.06	1,951,773	36.06	2,877							
	県	561.15	120,957	511.00	120,957	489.44	118,451	21.56	2,506	488.34	118,264	488.34	118,264									
	市町村	7,187.48	1,247,605	6,822.31	1,247,605	3,643.72	886,041	3,178.59	361,564	2,761.90	702,698	2,732.99	700,279	28.91	2,419							
	財産区																					
	集落	108.85	24,110	103.10	24,110	86.12	22,610	16.98	1,500	85.16	22,332	85.16	22,332									
	団体	2,438.38	465,063	2,369.85	465,063	1,834.80	415,508	535.05	49,555	1,823.64	412,921	1,819.37	412,684	4.27	237							
その他	5,108.53	992,793	4,897.82	992,793	2,720.12	746,998	2,177.70	245,795	2,522.08	698,435	2,519.20	698,214	2.88	221								
大鹿村	総数	136,191.19	25,593,595	132,180.98	25,592,364	76,020.89	19,429,507	56,160.09	6,162,857	64,915.08	16,763,575	64,222.21	16,713,551	692.87	50,024							
	県	2,166.73	386,904	1,979.42	386,904	1,552.95	349,740	426.47	37,164	1,495.41	340,770	1,495.19	340,750	0.22	20							
	市町村	24,584.37	4,515,978	23,768.35	4,514,747	12,882.75	3,297,065	10,885.60	1,217,682	10,511.81	2,753,692	10,421.56	2,747,169	90.25	6,523							
	財産区	11,831.86	2,109,482	11,269.42	2,109,482	7,530.34	1,727,712	3,739.08	381,770	5,599.19	1,299,510	5,372.25	1,282,281	226.94	17,229							
	集落	6,189.88	1,232,247	5,960.61	1,232,247	3,575.69	967,969	2,384.92	264,278	2,953.59	820,065	2,940.85	818,196	12.74	1,869							
	団体	25,187.86	4,409,841	24,664.31	4,409,841	16,864.85	3,593,075	7,799.46	816,766	16,366.73	3,464,936	16,215.09	3,454,628	151.64	10,308							
その他	66,230.49	12,939,143	64,538.87	12,939,143	33,614.31	9,493,946	30,924.56	3,445,197	27,988.35	8,084,602	27,777.27	8,070,527	211.08	14,075								
南信州計	総数	249,353.33	49,289,432	241,859.95	49,286,965	157,060.72	39,947,540	84,799.23	9,339,425	129,528.27	33,266,007	128,534.67	33,188,462	993.60	77,545							
	県	7,730.01	1,598,813	7,324.43	1,598,813	6,384.90	1,516,220	939.53	82,593	6,145.18	1,471,447	6,138.14	1,471,029	7.04	418							
	市町村	37,725.23	7,315,069	36,506.38	7,313,838	23,032.16	5,809,066	13,474.22	1,504,772	19,925.52	5,089,469	19,761.40	5,073,755	164.12	15,714							
	財産区	24,494.63	4,554,963	23,458.92	4,553,971	15,967.79	3,791,074	7,491.13	762,897	12,218.02	2,977,574	11,980.12	2,959,524	237.90	18,050							
	集落	19,272.59	4,116,410	18,731.44	4,116,395	13,796.96	3,558,808	4,934.48	557,587	10,682.15	2,814,983	10,646.15	2,811,141	36.00	3,842							
	団体	43,746.41	8,084,543	42,240.24	8,084,543	30,945.24	6,897,273	11,295.00	1,187,270	28,325.06	6,252,297	28,087.66	6,234,630	237.40	17,667							
その他	116,384.46	23,619,634	113,598.54	23,619,405	66,933.67	18,375,099	46,664.87	5,244,306	52,232.34	14,660,237	51,921.20	14,638,383	311.14	21,854								
計画区計	総数	4,958.65	830,150	4,918.68	830,150	2,245.93	547,976	2,672.75	282,174	1,630.90	400,212	1,628.89	400,029	2.01	183							
	県	0.68	162	0.68	162	0.68	162															
	市町村	329.69	62,788	328.51	62,788	226.13	52,258	102.38	10,530	221.88	51,255	221.88	51,255									
	財産区																					
	集落	652.44	81,752	644.83	81,752	109.44	25,260	535.39	56,492	57.35	13,100	57.35	13,100									
	団体	52.65	6,211	52.22	6,211	33.47	4,195	18.75	2,016	32.69	4,019	32.69	4,019									
	その他	3,923.19	679,237	3,892.44	679,237	1,876.21	466,101	2,016.23	213,136	1,318.98	331,838	1,316.97	331,655	2.01	183							
	総数	6,006.56	1,197,112	5,897.33	1,197,112	3,532.10	933,156	2,365.23	263,956	3,165.13	842,183	3,151.80	841,623	13.33	560							
	県																					
	市町村	835.46	189,669	827.97	189,669	606.14	165,844	221.83	23,825	555.24	151,933	548.22	151,683	7.02	250							
	財産区																					
	集落	0.38	123	0.38	123	0.38	123			0.38	123	0.38	123									
団体	392.61	70,375	389.81	70,375</																		

(単位 面積 : ha 材積 : m3)

地						竹 林	無 立 木 地								困 難 地 更 新	
天		然		林			総 数	伐 跡	未 立 木 地	岩 石 地	崩 壊 地	は げ 山	施 設 敷	林 地 開 発		
面 積	材 積	面 積	材 積	面 積	材 積											
面 積	材 積	面 積	材 積	面 積	材 積											
4,937.99	615,172	324.42	78,350	4,613.57	536,822	30.51	193.32	4.49	61.28	28.73	97.46		1.36			
322.06	40,176	16.38	4,154	305.68	36,022		15.15		0.74	0.23	14.18					
							0.16		0.16							
585.96	62,697	12.51	2,477	573.45	60,220		43.66		17.02	2.64	24.00					
4,029.97	512,299	295.53	71,719	3,734.44	440,580	30.51	134.35	4.49	43.36	25.86	59.28		1.36			
3,778.15	482,047	486.20	115,812	3,291.95	366,235	27.30	46.51		5.44	5.82	33.90	0.26	1.09			
108.33	13,796	8.47	2,200	99.86	11,596	0.16	3.11		0.40	0.08	2.63					
120.82	16,183	17.17	4,387	103.65	11,796	0.31	2.04				2.04					
875.44	99,917	91.47	18,153	783.97	81,764		23.22		2.77	1.94	18.51					
2,673.56	352,151	369.09	91,072	2,304.47	261,079	26.83	18.14		2.27	3.80	10.72	0.26	1.09			
2,112.66	310,356	523.32	131,904	1,589.34	178,452	41.94	57.83		1.94	18.12	37.53	0.06	0.18			
6.02	1,428	5.30	1,356	0.72	72		0.10				0.10					
342.30	42,248	50.18	12,761	292.12	29,487	0.11	10.07		0.63	4.06	5.38					
552.70	75,355	84.48	20,453	468.22	54,902	0.19	21.67		0.73	12.68	8.26					
138.88	27,731	83.55	21,363	55.33	6,368	0.27	1.77		0.12		1.41	0.06	0.18			
265.51	32,546	17.54	4,103	247.97	28,443		12.71			0.63	12.08					
807.25	131,048	282.27	71,868	524.98	59,180	41.37	11.51		0.46	0.75	10.30					
2,749.42	447,312	1,142.81	278,625	1,606.61	168,687	55.55	62.04		12.34	9.46	37.95	1.75	0.54			
0.08	5			0.08	5											
711.97	126,208	335.46	83,181	376.51	43,027		21.35		0.20	2.51	18.57	0.07				
8.24	1,145	2.67	648	5.57	497	0.05	1.43		1.31	0.12						
327.34	47,544	110.59	26,159	216.75	21,385	0.16	23.58		0.87	6.50	16.21					
1,701.79	272,410	694.09	168,637	1,007.70	103,773	55.34	15.68		9.96	0.33	3.17	1.68	0.54			
7,022.96	895,878	1,129.14	237,835	5,893.82	658,043	24.70	675.61	1.14	140.19	102.36	404.41		16.02	11.49		
22.66	2,693	1.10	187	21.56	2,506	0.14	50.01		10.62	3.44	23.23		12.72			
4,060.41	544,907	910.73	185,762	3,149.68	359,145		365.17	0.31	85.08	82.48	194.00		3.30			
17.94	1,778	0.96	278	16.98	1,500		5.75				5.75					
546.21	52,142	15.43	2,824	530.78	49,318		68.53		24.09	5.00	39.44					
2,375.74	294,358	200.92	48,784	2,174.82	245,574	24.56	186.15	0.83	20.40	11.44	141.99			11.49		
67,265.90	8,828,789	11,798.68	2,715,956	55,467.22	6,112,833	611.82	3,387.78	80.32	840.71	323.30	2,019.14	3.85	108.86	11.60	10.61	1,231
484.01	46,134	57.76	8,990	426.25	37,144	0.14	187.17		65.88	12.80	85.95		22.54			
13,256.54	1,761,055	2,461.19	549,896	10,795.35	1,211,159	1.60	803.81	49.17	168.05	125.46	453.87	0.07	7.19	10.61	1,231	
5,670.23	809,972	2,158.09	445,431	3,512.14	364,541	0.65	561.79		167.96	13.93	378.35		1.55			
3,007.02	412,182	634.84	149,773	2,372.18	262,409	1.02	228.25		63.63	16.97	146.67	0.06	0.92			
8,297.58	944,905	649.76	138,447	7,647.82	806,458	0.50	523.05		82.32	28.92	409.64		2.17			
36,550.52	4,854,541	5,837.04	1,423,419	30,713.48	3,431,122	607.91	1,083.71	31.15	292.87	125.22	544.66	3.72	74.49	11.60		
112,331.68	16,020,958	28,526.05	6,759,078	83,805.63	9,261,880	826.40	6,647.47	230.38	2,800.92	532.99	2,753.70	26.23	277.42	25.83	19.51	2,467
1,179.25	127,366	246.76	45,191	932.49	82,175	1.40	404.18	8.81	185.33	26.90	129.15	0.49	53.50			
16,580.86	2,224,369	3,270.76	735,311	13,310.10	1,489,058	2.54	1,205.70	52.92	302.09	220.67	610.72	3.83	15.47	10.61	1,231	
11,240.90	1,576,397	3,987.67	831,550	7,253.23	744,847	0.65	1,027.60	23.29	487.97	40.32	459.37	2.04	14.61	7.46	992	
8,049.29	1,301,412	3,150.81	747,667	4,898.48	553,745	2.64	538.26	17.37	157.74	56.23	284.37	1.62	20.93	0.25	15	
13,915.18	1,832,246	2,857.58	662,643	11,057.60	1,169,603	1.39	1,504.78	14.21	910.64	41.12	505.61	11.45	21.75			
61,366.20	8,959,168	15,012.47	3,736,716	46,353.73	5,222,452	817.78	1,966.95	113.78	757.15	147.75	764.48	6.80	151.16	25.83	1.19	229
3,287.78	429,938	617.04	147,947	2,670.74	281,991	7.44	32.53	3.68	9.37	0.42	5.50		13.56			
0.68	162	0.68	162													
106.63	11,533	4.25	1,003	102.38	10,530		1.18	0.19			0.10		0.89			
587.48	68,652	52.09	12,160	535.39	56,492	0.11	7.50		4.35		2.86		0.29			
19.53	2,192	0.78	176	18.75	2,016		0.43		0.08		0.06		0.29			
2,573.46	347,399	559.24	134,446	2,014.22	212,953	7.33	23.42	3.49	4.94	0.42	2.48		12.09			
2,732.20	354,929	380.30	91,533	2,351.90	263,396	51.17	58.06	1.42	8.11	0.39	2.23		39.83	6.08		
272.73	37,736	57.92	14,161	214.81	23,575	0.17	7.32	0.11			0.16		7.05			
47.29	5,718	4.58	1,023	42.71	4,695		2.80	0.06	0.06	0.05	1.86		0.77			
2,412.18	311,475	317.80	76,349	2,094.38	235,126	51.00	47.94	1.25	8.05	0.34	0.21		32.01	6.08		

第8表 市町村別・所有形態別・資源表

地域振興局	市町村名	所有形態	立								木							
			総数		総数				数				人		工 林			
			面積	材積	面積	材積	針葉樹		広葉樹		面積	材積	面積	材積	針葉樹		広葉樹	
							面積	材積	面積	材積					面積	材積	面積	材積
木曾	木曾町	総数	30,176.75	5,738.926	29,999.61	5,738.921	16,464.13	4,221.066	13,535.48	1,517.855	13,719.72	3,530.659	13,697.75	3,528.656	21.97	2,003		
		県	620.37	139.102	611.76	139.102	501.55	127.043	110.21	12,059	495.76	125.755	494.76	125,658	1.00	97		
		市町村	2,031.57	404.703	1,987.45	404.703	1,292.30	324.649	695.15	80,054	1,235.25	308,913	1,229.89	308,441	5.36	472		
		財産区																
		集落	2,185.91	452.377	2,173.96	452.377	1,264.97	348,789	908.99	103,588	1,084.10	300,252	1,082.02	300,104	2.08	148		
		団体	4,317.17	817.742	4,286.04	817,737	2,888.08	657,174	1,397.96	160,563	2,472.60	556,191	2,469.46	555,845	3.14	346		
		その他	21,021.73	3,925.002	20,940.40	3,925,002	10,517.23	2,763,411	10,423.17	1,161,591	8,432.01	2,239,548	8,421.62	2,238,608	10.39	940		
		総数	4,981.93	1,123.804	4,961.71	1,123,804	3,716.74	974,809	1,244.97	148,995	3,497.41	916,955	3,489.63	916,544	7.78	411		
		県																
		木曾	木祖村	市町村	1,396.13	358,768	1,391.70	358,768	1,264.40	343,234	127.30	15,534	1,214.32	329,692	1,211.63	329,536	2.69	156
財産区																		
集落	104.13			23,301	103.28	23,301	76.21	19,836	27.07	3,465	62.53	16,370	62.53	16,370				
団体	1,675.08			369,334	1,666.54	369,334	1,365.03	334,804	301.51	34,530	1,316.44	322,077	1,314.85	322,036	1.59	41		
その他	1,806.59			372,401	1,800.19	372,401	1,011.10	276,935	789.09	95,466	904.12	248,816	900.62	248,602	3.50	214		
総数	3,864.71			705,970	3,850.00	705,970	1,863.30	470,839	1,986.70	235,131	1,676.75	424,861	1,671.94	424,684	4.81	177		
県	2.56			275	2.56	275			2.56	275								
市町村	2,707.41			490,561	2,698.68	490,561	1,233.43	314,973	1,465.25	175,588	1,080.24	276,994	1,076.30	276,860	3.94	134		
財産区																		
木曾	王滝村			集落														
		団体	269.39	60,613	269.39	60,613	236.85	56,789	32.54	3,824	233.63	55,948	233.63	55,948				
		その他	885.35	154,521	879.37	154,521	393.02	99,077	486.35	55,444	362.88	91,919	362.01	91,876	0.87	43		
		総数	4,870.69	911,491	4,778.82	911,491	2,823.42	689,727	1,955.40	221,764	2,609.46	634,655	2,593.53	633,867	15.93	788		
		県																
		市町村	1,213.87	245,156	1,179.92	245,156	832.70	208,286	347.22	36,870	791.57	197,055	785.51	196,968	6.06	87		
		財産区																
		集落	2.68	577	2.68	577	2.61	568	0.07	9	2.61	568	2.61	568				
		団体	618.55	94,136	606.08	94,136	482.61	80,801	123.47	13,335	489.55	81,241	480.53	80,591	9.02	650		
		その他	3,035.59	571,622	2,990.14	571,622	1,505.50	400,072	1,484.64	171,550	1,325.73	355,791	1,324.88	355,740	0.85	51		
木曾	大桑村	総数	54,859.29	10,507.453	54,406.15	10,507,448	30,645.62	7,837,573	23,760.53	2,669,875	26,299.37	6,749,525	26,233.54	6,745,403	65.83	4,122		
		県	623.61	139,539	615.00	139,539	502.23	127,205	112.77	12,334	495.76	125,755	494.76	125,658	1.00	97		
		市町村	8,514.13	1,751,645	8,414.23	1,751,645	5,455.10	1,409,244	2,959.13	342,401	5,098.50	1,315,842	5,073.43	1,314,743	25.07	1,099		
		財産区																
		集落	2,945.54	558,130	2,925.13	558,130	1,453.61	394,576	1,471.52	163,554	1,206.97	330,413	1,204.89	330,265	2.08	148		
		団体	7,325.45	1,418,411	7,270.08	1,418,406	5,353.14	1,199,443	1,916.94	218,963	4,887.43	1,084,133	4,873.68	1,083,096	13.75	1,037		
		その他	35,450.56	6,639,728	35,181.71	6,639,728	17,881.54	4,707,105	17,300.17	1,932,623	14,610.71	3,893,382	14,586.78	3,891,641	23.93	1,741		
		総数	54,859.29	10,507.453	54,406.15	10,507,448	30,645.62	7,837,573	23,760.53	2,669,875	26,299.37	6,749,525	26,233.54	6,745,403	65.83	4,122		
		県	623.61	139,539	615.00	139,539	502.23	127,205	112.77	12,334	495.76	125,755	494.76	125,658	1.00	97		
		木曾	木曾計	市町村	8,514.13	1,751,645	8,414.23	1,751,645	5,455.10	1,409,244	2,959.13	342,401	5,098.50	1,315,842	5,073.43	1,314,743	25.07	1,099
財産区																		
集落	2,945.54			558,130	2,925.13	558,130	1,453.61	394,576	1,471.52	163,554	1,206.97	330,413	1,204.89	330,265	2.08	148		
団体	7,325.45			1,418,411	7,270.08	1,418,406	5,353.14	1,199,443	1,916.94	218,963	4,887.43	1,084,133	4,873.68	1,083,096	13.75	1,037		
その他	35,450.56			6,639,728	35,181.71	6,639,728	17,881.54	4,707,105	17,300.17	1,932,623	14,610.71	3,893,382	14,586.78	3,891,641	23.93	1,741		
総数	54,859.29			10,507.453	54,406.15	10,507,448	30,645.62	7,837,573	23,760.53	2,669,875	26,299.37	6,749,525	26,233.54	6,745,403	65.83	4,122		
県	623.61			139,539	615.00	139,539	502.23	127,205	112.77	12,334	495.76	125,755	494.76	125,658	1.00	97		
市町村	8,514.13			1,751,645	8,414.23	1,751,645	5,455.10	1,409,244	2,959.13	342,401	5,098.50	1,315,842	5,073.43	1,314,743	25.07	1,099		
財産区																		
木曾	計画区計			集落	2,945.54	558,130	2,925.13	558,130	1,453.61	394,576	1,471.52	163,554	1,206.97	330,413	1,204.89	330,265	2.08	148
		団体	7,325.45	1,418,411	7,270.08	1,418,406	5,353.14	1,199,443	1,916.94	218,963	4,887.43	1,084,133	4,873.68	1,083,096	13.75	1,037		
		その他	35,450.56	6,639,728	35,181.71	6,639,728	17,881.54	4,707,105	17,300.17	1,932,623	14,610.71	3,893,382	14,586.78	3,891,641	23.93	1,741		
		総数	54,859.29	10,507.453	54,406.15	10,507,448	30,645.62	7,837,573	23,760.53	2,669,875	26,299.37	6,749,525	26,233.54	6,745,403	65.83	4,122		
		県	623.61	139,539	615.00	139,539	502.23	127,205	112.77	12,334	495.76	125,755	494.76	125,658	1.00	97		
		市町村	8,514.13	1,751,645	8,414.23	1,751,645	5,455.10	1,409,244	2,959.13	342,401	5,098.50	1,315,842	5,073.43	1,314,743	25.07	1,099		
		財産区																
		集落	2,945.54	558,130	2,925.13	558,130	1,453.61	394,576	1,471.52	163,554	1,206.97	330,413	1,204.89	330,265	2.08	148		
		団体	7,325.45	1,418,411	7,270.08	1,418,406	5,353.14	1,199,443	1,916.94	218,963	4,887.43	1,084,133	4,873.68	1,083,096	13.75	1,037		
		その他	35,450.56	6,639,728	35,181.71	6,639,728	17,881.54	4,707,105	17,300.17	1,932,623	14,610.71	3,893,382	14,586.78	3,891,641	23.93	1,741		
松本	松本市	総数	38,271.32	6,546,219	37,381.31	6,546,179	22,538.81	5,047,083	14,842.50	1,499,096	19,511.79	4,336,633	19,234.44	4,316,706	277.35	19,927		
		県	2,629.68	429,659	2,521.57	429,659	1,785.02	364,657	736.55	65,002	1,722.96	353,692	1,692.93	351,008	30.03	2,684		
		市町村	11,867.21	1,882,594	11,528.19	1,882,594	5,934.30	1,282,230	5,593.89	600,364	4,950.33	1,051,167	4,813.58	1,039,960	136.75	11,207		
		財産区	3,695.04	623,207	3,610.51	623,207	2,465.44	508,066	1,145.07	115,141	2,287.45	466,214	2,258.70	464,643	28.75	1,571		
		集落	4,422.40	637,530	4,317.29	637,530	1,897.81	399,792	2,419.48	237,738	1,673.29	347,048	1,649.15	344,774	24.14	2,274		
		団体	2,696.00	492,502	2,668.85	492,502	2,383.94	465,382	284.91	27,120	2,313.42	450,213	2,312.17	450,175	1.25	38		
		その他	12,960.99	2,480,727	12,734.90	2,480,687	8,072.30	2,026,956	4,662.60	453,731	6,564.34	1,668,299	6,507.91	1,666,146	56.43	2,153		
		総数	15,832.53	3,222,877	15,574.04	3,222,877	11,367.93	2,742,399	4,206.11	480,478	9,461.87	2,283,864	9,403.42	2,279,638	58.45	4,226		
		県	280.01	49,691	273.29	49,691	258.53	48,452	14.76	1,239	251.28	46,260	247.71	45,971	3.57	289		
		市町村	1,030.41	210,866	1,020.32	210,866	921.55	200,978	98.77	9,888	862.43	185,403	847.34	184,315	15.09	1,088		
松本	塩尻市	財産区	503.95	96,618	466.00	96												

(単位 面積 : ha 材積 : m3)

地						竹 林	無 立 木 地								困 更 難 新 地	
天		然		林			総 数	伐 跡	未 立 木 地	岩 石 地	崩 壊 地	は げ 山	施 設 敷	林 地 開 発		
数		針 葉 樹		広 葉 樹												
面 積	材 積	面 積	材 積	面 積	材 積											
16,279.89	2,208.262	2,766.38	692,410	13,513.51	1,515.852	1.65	175.43	3.81	75.11	7.92	16.93		55.75	15.91	0.06	5
116.00	13,347	6.79	1,385	109.21	11,962		8.61		0.70	0.92	0.69		6.30			
752.20	95,790	62.41	16,208	689.79	79,582		44.12		37.91	1.39	1.75		3.07			
1,089.86	152,125	182.95	48,685	906.91	103,440	0.10	11.85		1.67	0.42	5.24		4.42	0.10		
1,813.44	261,546	418.62	101,329	1,394.82	160,217		31.07		12.25	3.94	2.55		12.33		0.06	5
12,508.39	1,685,454	2,095.61	524,803	10,412.78	1,160,651	1.55	79.78	3.81	22.58	1.25	6.70		29.63	15.81		
1,464.30	206,849	227.11	58,265	1,237.19	148,584		20.22	0.25	3.24	3.41	3.34		9.98			
177.38	29,076	52.77	13,698	124.61	15,378		4.43		0.22		1.90		2.31			
40.75	6,931	13.68	3,466	27.07	3,465		0.85						0.85			
350.10	47,257	50.18	12,768	299.92	34,489		8.54		2.49	3.41	1.44		1.20			
896.07	123,585	110.48	28,333	785.59	95,252		6.40	0.25	0.53				5.62			
2,173.25	281,109	191.36	46,155	1,981.89	234,954	0.13	14.58	0.20	2.70		0.74		10.94			
2.56	275			2.56	275											
1,618.44	213,567	157.13	38,113	1,461.31	175,454		8.73		1.96		0.64		6.13			
35.76	4,665	3.22	841	32.54	3,824											
516.49	62,602	31.01	7,201	485.48	55,401	0.13	5.85	0.20	0.74		0.10		4.81			
2,169.36	276,836	229.89	55,860	1,939.47	220,976	15.99	75.88	0.10	41.64	0.49	4.05		29.60			
388.35	48,101	47.19	11,318	341.16	36,783		33.95		28.78		0.24		4.93			
0.07	9			0.07	9											
116.53	12,895	2.08	210	114.45	12,685		12.47		9.06	0.03	3.24		0.14			
1,664.41	215,831	180.62	44,332	1,483.79	171,499	15.99	29.46	0.10	3.80	0.46	0.57		24.53			
28,106.78	3,757,923	4,412.08	1,092,170	23,694.70	2,665,753	76.38	376.70	9.46	140.17	12.63	32.79		159.66	21.99	0.06	5
119.24	13,784	7.47	1,547	111.77	12,237		8.61		0.70	0.92	0.69		6.30			
3,315.73	435,803	381.67	94,501	2,934.06	341,302	0.17	99.73	0.30	68.87	1.39	4.79		24.38			
1,718.16	227,717	248.72	64,311	1,469.44	163,406	0.21	20.20		6.02	0.42	8.10		5.56	0.10		
2,382.65	334,273	479.46	116,347	1,903.19	217,926		55.31	0.06	23.94	7.43	9.15		14.73		0.06	5
20,571.00	2,746,346	3,294.76	815,464	17,276.24	1,930,882	76.00	192.85	9.10	40.64	2.47	10.06		108.69	21.89		
28,106.78	3,757,923	4,412.08	1,092,170	23,694.70	2,665,753	76.38	376.70	9.46	140.17	12.63	32.79		159.66	21.99	0.06	5
119.24	13,784	7.47	1,547	111.77	12,237		8.61		0.70	0.92	0.69		6.30			
3,315.73	435,803	381.67	94,501	2,934.06	341,302	0.17	99.73	0.30	68.87	1.39	4.79		24.38			
1,718.16	227,717	248.72	64,311	1,469.44	163,406	0.21	20.20		6.02	0.42	8.10		5.56	0.10		
2,382.65	334,273	479.46	116,347	1,903.19	217,926		55.31	0.06	23.94	7.43	9.15		14.73		0.06	5
20,571.00	2,746,346	3,294.76	815,464	17,276.24	1,930,882	76.00	192.85	9.10	40.64	2.47	10.06		108.69	21.89		
17,869.52	2,209,546	3,304.37	730,377	14,565.15	1,479,169	56.66	832.60	99.55	195.52	211.76	264.53	2.48	54.93	3.83	0.75	40
798.61	75,967	92.09	13,649	706.52	62,318		108.11	0.32	29.53	50.02	15.54	0.73	11.97			
6,577.86	831,427	1,120.72	242,270	5,457.14	589,157	0.14	338.88	6.76	56.64	111.03	147.53	1.24	15.68			
1,323.06	156,993	206.74	43,423	1,116.32	113,570		84.53	8.79	14.14	28.98	26.55		3.59	2.48		
2,644.00	290,482	248.66	55,018	2,395.34	235,464	0.90	104.21	17.48	46.96	9.86	22.06	0.18	7.49	0.18		
355.43	42,289	71.77	15,207	283.66	27,082		27.15	0.11	2.57	3.63	19.98		0.86			
6,170.56	812,388	1,564.39	360,810	4,606.17	451,578	55.62	169.72	66.09	45.68	8.24	32.87	0.33	15.34	1.17	0.75	40
6,112.17	939,013	1,964.51	462,761	4,147.66	476,252	11.30	247.19	30.08	118.62	48.32	36.51	2.03	11.63			
22.01	3,431	10.82	2,481	11.19	950		6.72		2.79	2.01	1.09		0.83			
157.89	25,463	74.21	16,663	83.68	8,800		10.09	0.53	6.30	0.26	1.54		1.46			
107.13	19,432	68.10	15,174	39.03	4,258	0.20	37.75	0.22	20.47	16.96			0.10			
1,441.64	192,235	126.26	30,573	1,315.38	161,662	0.32	59.91	3.27	11.60	21.91	21.77	0.24	1.12			
750.07	92,358	130.02	28,608	620.05	63,750		31.07	3.38	23.67	0.07	2.17	0.92	0.86			
3,633.43	606,094	1,555.10	369,262	2,078.33	236,832	10.78	101.65	22.68	53.79	7.11	9.94	0.87	7.26			
6,026.20	800,017	1,679.89	386,616	4,346.31	413,401	63.96	223.38	53.45	67.58	35.09	40.81	3.85	10.35	12.25		
160.36	11,712	5.30	1,124	155.06	10,588		22.91		12.71	3.06	1.89		5.25			
662.75	76,050	109.93	23,215	552.82	52,835	0.10	24.78	0.04	8.81	2.12	12.98		0.83			
1,031.29	126,593	193.05	41,898	838.24	84,695	0.19	65.93	15.65	24.99	18.99	6.26		0.04			
310.82	38,890	69.47	14,781	241.35	24,109	0.61	6.58	1.48	0.18	4.00	0.53		0.39			
349.73	42,877	77.57	16,309	272.16	26,568		10.71	1.54	0.63	0.86	4.52		3.16			
3,511.25	503,895	1,224.57	289,289	2,286.68	214,606	63.06	92.47	34.74	20.26	6.06	14.63	3.85	0.68	12.25		

第8表 市町村別・所有形態別・資源表

地域振興局	市町村名	所有形態	総数		立						木					
					総数		針葉樹		広葉樹		人		工		林	
					面積	材積	面積	材積	面積	材積	面積	材積	面積	材積	面積	材積
			面積	材積	面積	材積	面積	材積	面積	材積	面積	材積	面積	材積		
松本	麻績村	総数	2,328.36	468,693	2,290.81	468,693	1,488.32	385,317	802.49	83,376	1,078.46	286,551	1,078.33	286,543	0.13	8
		県	22.26	3,408	19.64	3,408	19.64	3,408			19.64	3,408	19.64	3,408		
		市町村	632.44	126,098	623.87	126,098	433.74	106,438	190.13	19,660	356.28	90,019	356.28	90,019		
		財産区														
		集落	302.82	75,694	300.03	75,694	255.23	70,474	44.80	5,220	214.96	60,643	214.96	60,643		
		団体	32.32	6,338	31.59	6,338	31.10	6,281	0.49	57	29.77	5,929	29.77	5,929		
	その他	1,338.52	257,155	1,315.68	257,155	748.61	198,716	567.07	58,439	457.81	126,552	457.68	126,544	0.13	8	
	総数	3,060.37	393,264	2,728.20	393,264	717.82	191,837	2,010.38	201,427	420.04	128,698	419.34	128,667	0.70	31	
	県															
	生坂村	市町村	421.86	35,849	275.63	35,849	97.91	18,878	177.72	16,971	22.65	4,157	22.65	4,157		
財産区																
集落		208.47	26,329	192.60	26,329	55.92	12,966	136.68	13,363	27.48	7,187	27.48	7,187			
団体		1.72	151	1.30	151	0.06	30	1.24	121	0.06	30	0.06	30			
その他		2,428.32	330,935	2,258.67	330,935	563.93	159,963	1,694.74	170,972	369.85	117,324	369.15	117,293	0.70	31	
山形村	総数	1,274.61	327,039	1,262.33	327,039	1,140.94	313,862	121.39	13,177	882.80	251,523	881.73	251,436	1.07	87	
	県															
	市町村	615.83	155,484	611.52	155,484	558.98	149,940	52.54	5,544	500.99	136,137	499.97	136,051	1.02	86	
	財産区															
	集落	43.69	10,672	41.24	10,672	39.96	10,572	1.28	100	35.21	9,398	35.21	9,398			
その他	615.09	160,883	609.57	160,883	542.00	153,350	67.57	7,533	346.60	105,988	346.55	105,987	0.05	1		
朝日村	総数	6,084.77	1,213,199	6,030.92	1,212,927	4,610.86	1,053,288	1,420.06	159,639	4,321.84	982,817	4,292.59	980,910	29.25	1,907	
	県															
	市町村	1,326.40	224,223	1,307.99	224,084	892.26	181,705	415.73	42,379	851.13	171,121	844.69	170,939	6.44	182	
	財産区	248.75	47,025	239.54	46,979	230.31	46,055	9.23	924	230.31	46,055	230.31	46,055			
	集落	163.92	32,720	163.44	32,720	121.46	27,619	41.98	5,101	104.36	23,714	103.60	23,714	0.76		
その他	2,970.53	612,154	2,949.65	612,067	2,395.41	547,233	554.24	64,834	2,371.61	539,402	2,350.45	537,745	21.16	1,657		
筑北村	総数	8,235.45	1,321,769	7,846.15	1,321,769	4,089.49	941,567	3,756.66	380,202	3,182.27	730,283	3,153.50	728,078	28.77	2,205	
	県	188.56	32,885	183.73	32,885	160.13	30,638	23.60	2,247	160.02	30,613	160.02	30,613			
	市町村	2,194.90	310,345	2,035.29	310,345	983.22	206,378	1,052.07	103,967	742.64	155,058	726.62	153,956	16.02	1,102	
	財産区	20.98	2,053	20.98	2,053			20.98	2,053							
	集落	1,239.09	213,665	1,217.53	213,665	702.69	162,823	514.84	50,842	604.22	141,092	603.89	141,052	0.33	40	
	団体	555.03	96,058	550.96	96,058	493.57	90,697	57.39	5,361	493.22	89,414	481.99	88,441	11.23	973	
松本計	総数	85,561.00	15,272,710	83,300.01	15,272,398	51,734.93	12,039,254	31,565.08	3,233,144	43,019.12	9,980,002	42,564.22	9,949,263	454.90	30,739	
	県	3,708.88	609,970	3,563.69	609,970	2,633.72	530,894	929.97	79,076	2,559.00	516,588	2,525.40	513,615	33.60	2,973	
	市町村	19,887.62	3,276,843	19,176.50	3,276,704	11,031.53	2,423,962	8,144.97	852,742	9,397.39	2,048,396	9,210.77	2,033,597	186.62	14,799	
	財産区	5,915.59	980,306	5,717.78	980,260	3,645.85	772,330	2,071.93	207,930	3,226.09	674,265	3,177.96	671,835	48.13	2,430	
	集落	10,407.65	1,793,977	10,191.97	1,793,977	5,461.94	1,294,552	4,730.03	499,425	4,866.90	1,155,324	4,827.43	1,151,720	39.47	3,604	
	団体	10,355.78	1,925,409	10,260.75	1,925,322	8,451.15	1,736,276	1,809.60	189,046	8,166.68	1,667,959	8,113.92	1,664,056	52.76	3,903	
北アルプス	その他	35,285.48	6,686,205	34,389.32	6,686,165	20,510.74	5,281,240	13,878.58	1,404,925	14,803.06	3,917,470	14,708.74	3,914,440	94.32	3,030	
	総数	19,204.19	3,029,254	19,095.31	3,029,254	8,367.32	1,986,594	10,727.99	1,042,660	7,287.59	1,747,694	7,246.51	1,744,349	41.08	3,345	
	県	72.58	10,835	72.55	10,835	70.96	10,744	1.59	91	70.96	10,744	70.96	10,744			
	市町村	811.50	152,806	801.56	152,806	586.00	128,512	215.56	24,294	542.07	118,852	540.20	118,557	1.87	295	
	財産区															
	集落	657.57	100,677	657.45	100,677	220.67	56,139	436.78	44,538	195.52	48,900	185.86	48,046	9.66	854	
	団体	1,281.99	158,122	1,273.21	158,122	732.06	103,885	541.15	54,237	720.52	99,422	708.05	98,421	12.47	1,001	
	その他	16,380.55	2,606,814	16,290.54	2,606,814	6,757.63	1,687,314	9,532.91	919,500	5,758.52	1,469,776	5,741.44	1,468,581	17.08	1,195	
	総数	2,145.00	353,867	2,130.45	353,867	962.75	238,428	1,167.70	115,439	760.09	188,813	737.22	187,625	22.87	1,188	
	県	0.08	17	0.08	17	0.04	13	0.04	4	0.01	5	0.01	5			
池田町	市町村	63.19	10,269	63.19	10,269	43.30	8,436	19.89	1,833	22.26	4,312	22.26	4,312			
	財産区															
	集落	223.33	40,823	222.89	40,823	179.85	36,828	43.04	3,995	153.95	30,689	148.85	30,364	5.10	325	
	団体	10.70	838	10.70	838	8.91	662	1.79	176	7.71	405	7.65	398	0.06	7	
	その他	1,847.70	301,920	1,833.59	301,920	730.65	192,489	1,102.94	109,431	576.16	153,402	558.45	152,546	17.71	856	
松川村	総数	1,687.50	290,944	1,665.01	290,944	934.77	214,378	730.24	76,566	527.34	111,542	506.05	110,765	21.29	777	
	県	13.21	2,321	12.90	2,321	12.90	2,321			12.90	2,321	12.90	2,321			
	市町村	259.72	50,406	258.52	50,406	165.56	41,269	92.96	9,137	135.35	31,981	124.12	31,305	11.23	676	
	財産区															
	集落															
団体	57.57	7,984	57.23	7,984	42.95	6,328	14.28	1,656	40.73	5,791	40.73	5,791				
その他	1,357.00	230,233	1,336.36	230,233	713.36	164,460	623.00	65,773	338.36	71,449	328.30	71,348	10.06	101		

(単位 面積 : ha 材積 : m3)

地						竹 林	無 立 木 地								困 難 地 更 新	
天		然		林			総 数	伐 跡	未 立 木 地	岩 石 地	崩 壊 地	は げ 山	施 設 敷	林 地 開 発		
数		針 葉 樹		広 葉 樹												
面 積	材 積	面 積	材 積	面 積	材 積											
1,212.35	182,142	409.99	98,774	802.36	83,368	2.65	34.90	0.85	2.97	18.35	3.19	9.30	0.24			
							2.62			2.62						
267.59	36,079	77.46	16,419	190.13	19,660		8.57	0.92	1.30	1.35	4.82	0.18				
85.07	15,051	40.27	9,831	44.80	5,220		2.79	0.29	1.75	0.28	0.44	0.03				
1.82	409	1.33	352	0.49	57		0.73		0.73							
857.87	130,603	290.93	72,172	566.94	58,431	2.65	20.19	0.85	1.76	11.95	1.56	4.04	0.03			
2,308.16	264,566	298.48	63,170	2,009.68	201,396	62.12	270.05	0.74	3.13	230.97	25.58		9.63			
252.98	31,692	75.26	14,721	177.72	16,971		146.23			141.85	1.95		2.43			
165.12	19,142	28.44	5,779	136.68	13,363	0.11	15.76		0.14	11.86	2.54		1.22			
1.24	121			1.24	121	0.19	0.23			0.23						
1,888.82	213,611	194.78	42,670	1,694.04	170,941	61.82	107.83	0.74	2.99	77.03	21.09		5.98			
379.53	75,516	259.21	62,426	120.32	13,090	0.10	12.18	2.07	2.88				3.35			
110.53	19,347	59.01	13,889	51.52	5,458		4.31		0.19		2.66		1.46			
6.03	1,274	4.75	1,174	1.28	100		2.45	2.07					0.38			
262.97	54,895	195.45	47,363	67.52	7,532	0.10	5.42		2.69		1.22		1.51			
1,709.08	230,110	318.27	72,378	1,390.81	157,732	1.44	45.30	0.30	4.05	2.90	36.09		1.96	7.11	272	
456.86	52,963	47.57	10,766	409.29	42,197		14.67		0.27	1.20	12.68		0.52	3.74	139	
9.23	924			9.23	924		7.03			1.46	5.57			2.18	46	
59.08	9,006	17.86	3,905	41.22	5,101	0.06	0.42			0.14	0.28					
578.04	72,665	44.96	9,488	533.08	63,177		19.69		3.58		16.11			1.19	87	
605.87	94,552	207.88	48,219	397.99	46,333	1.38	3.49	0.30	0.20	0.10	1.45		1.44			
4,663.88	591,486	935.99	213,489	3,727.89	377,997	28.59	360.71	19.47	28.39	217.95	51.65	34.49	4.95	3.81		
23.71	2,272	0.11	25	23.60	2,247		4.83		0.55	0.63	1.34		2.31			
1,292.65	155,287	256.60	52,422	1,036.05	102,865	0.12	159.49	7.89	6.83	111.55	12.02	17.59	0.54	3.07		
20.98	2,053			20.98	2,053											
613.31	72,573	98.80	21,771	514.51	50,802		21.56	0.59	2.49	8.50	6.37	2.56	0.31	0.74		
57.74	6,644	11.58	2,256	46.16	4,388		4.07	0.08	3.08	0.67		0.24				
2,655.49	352,657	568.90	137,015	2,086.59	215,642	28.47	170.76	10.91	15.44	96.60	31.92	14.10	1.79			
40,280.89	5,292,396	9,170.71	2,089,991	31,110.18	3,202,405	226.82	2,026.31	206.51	423.14	765.34	462.24	52.15	97.04	19.89	7.86	312
1,004.69	93,382	108.32	17,279	896.37	76,103		145.19	0.32	45.58	58.34	19.86	0.73	20.36			
9,779.11	1,228,308	1,820.76	390,365	7,958.35	837,943	0.36	707.02	15.22	79.96	369.31	192.71	23.65	23.10	3.07	3.74	139
2,491.69	305,995	467.89	100,495	2,023.80	205,500	0.39	195.24	24.66	59.60	66.39	38.38		3.73	2.48	2.18	46
5,325.07	638,653	634.51	142,832	4,690.56	495,821	2.00	213.68	24.89	61.66	58.02	53.83	3.42	10.94	0.92		
2,094.07	257,363	337.23	72,220	1,756.84	185,143	0.19	93.65	5.11	33.53	6.19	42.78	1.16	4.88		1.19	87
19,586.26	2,768,695	5,802.00	1,366,800	13,784.26	1,401,895	223.88	671.53	136.31	142.81	207.09	114.68	23.19	34.03	13.42	0.75	40
11,807.72	1,281,560	1,120.81	242,245	10,686.91	1,039,315	27.07	81.81	20.82	35.03	1.26	2.01	0.76	17.25	4.68		
1.59	91			1.59	91		0.03		0.03							
259.49	33,954	45.80	9,955	213.69	23,999		9.94	8.98	0.91				0.05			
461.93	51,777	34.81	8,093	427.12	43,684		0.12						0.12			
552.69	58,700	24.01	5,464	528.68	53,236		8.78		6.92	0.62	0.46	0.76	0.02			
10,532.02	1,137,038	1,016.19	218,733	9,515.83	918,305	27.07	62.94	11.84	27.17	0.64	1.55		17.06	4.68		
1,370.36	165,054	225.53	50,803	1,144.83	114,251	2.00	12.55	0.61	1.04		0.44		1.23	9.23		
0.07	12	0.03	8	0.04	4											
40.93	5,957	21.04	4,124	19.89	1,833											
68.94	10,134	31.00	6,464	37.94	3,670		0.44						0.44			
2.99	433	1.26	264	1.73	169											
1,257.43	148,518	172.20	39,943	1,085.23	108,575	2.00	12.11	0.61	1.04		0.44		0.79	9.23		
1,137.67	179,402	428.72	103,613	708.95	75,789	0.14	22.35	17.60	2.71	0.47	0.05		1.52			
							0.31		0.26		0.05					
123.17	18,425	41.44	9,964	81.73	8,461		1.20		0.24				0.96			
16.50	2,193	2.22	537	14.28	1,656		0.34		0.15				0.19			
998.00	158,784	385.06	93,112	612.94	65,672	0.14	20.50	17.60	2.06	0.47			0.37			

第8表 市町村別・所有形態別・資源表

地域振興局	市町村名	所有形態	総数		立						木					
					総数		数				人		工 林			
					面積	材積	面積	材積	面積	材積	面積	材積	面積	材積	面積	材積
			面積	材積	面積	材積	面積	材積	面積	材積	面積	材積	面積	材積		
北アルプス	白馬村	総数	10,618.02	1,302.142	9,024.47	1,302.142	2,305.23	655,986	6,719.24	646,156	2,154.38	623,116	2,137.91	622,557	16.47	559
		県	29.42	2,507	29.42	2,507	4.66	616	24.76	1,891	4.66	616	4.66	616		
		市町村	2,020.11	74,547	594.27	74,547	109.99	28,997	484.28	45,550	107.91	28,583	107.91	28,583		
		財産区														
		集落	1,096.56	96,751	951.46	96,751	35.68	9,280	915.78	87,471	20.72	6,186	20.72	6,186		
		団体	541.94	69,947	538.81	69,947	240.37	44,640	298.44	25,307	241.75	44,680	240.33	44,633	1.42	47
		その他	6,929.99	1,058,390	6,910.51	1,058,390	1,914.53	572,453	4,995.98	485,937	1,779.34	543,051	1,764.29	542,539	15.05	512
北アルプス	小谷村	総数	16,439.91	2,416.725	15,901.82	2,392.254	3,377.90	1,168,585	12,523.92	1,223,669	3,145.06	1,096,853	3,111.60	1,094,408	33.46	2,445
		県	885.43	150,716	865.94	150,716	436.68	115,424	429.26	35,292	428.49	113,854	426.45	113,746	2.04	108
		市町村	3,427.94	439,729	3,194.05	415,258	607.42	172,713	2,586.63	242,545	529.71	157,081	529.28	157,066	0.43	15
		財産区														
		集落	4,436.64	495,156	4,302.97	495,156	319.76	105,603	3,983.21	389,553	198.58	70,459	198.58	70,459		
		団体	1,112.41	184,242	1,105.30	184,242	334.03	101,349	771.27	82,893	348.27	101,367	326.19	99,500	22.08	1,867
		その他	6,577.49	1,146,882	6,433.56	1,146,882	1,680.01	673,496	4,753.55	473,386	1,640.01	654,092	1,631.10	653,637	8.91	455
北アルプス計		総数	50,094.62	7,392.932	47,817.06	7,368,461	15,947.97	4,263,971	31,869.09	3,104,490	13,874.46	3,768,018	13,739.29	3,759,704	135.17	8,314
		県	1,000.72	166,396	980.89	166,396	525.24	129,118	455.65	37,278	517.02	127,540	514.98	127,432	2.04	108
		市町村	6,582.46	727,757	4,911.59	703,286	1,512.27	379,927	3,399.32	323,359	1,337.30	340,809	1,323.77	339,823	13.53	986
		財産区														
		集落	6,414.10	733,407	6,134.77	733,407	755.96	207,850	5,378.81	525,557	568.77	156,234	554.01	155,055	14.76	1,179
		団体	3,004.61	421,133	2,985.25	421,133	1,358.32	256,864	1,626.93	164,269	1,358.98	251,665	1,322.95	248,743	36.03	2,922
		その他	33,092.73	5,344,239	32,804.56	5,344,239	11,796.18	3,290,212	21,008.38	2,054,027	10,092.39	2,891,770	10,023.58	2,888,651	68.81	3,119
計画区計		総数	135,655.62	22,665.642	131,117.07	22,640,859	67,682.90	16,303,225	63,434.17	6,337,634	56,893.58	13,748,020	56,303.51	13,708,967	590.07	39,053
		県	4,709.60	776,366	4,544.58	776,366	3,158.96	660,012	1,385.62	116,354	3,076.02	644,128	3,040.38	641,047	35.64	3,081
		市町村	26,470.08	4,004,600	24,088.09	3,979,990	12,543.80	2,803,889	11,544.29	1,176,101	10,734.69	2,389,205	10,534.54	2,373,420	200.15	15,785
		財産区	5,915.59	980,306	5,717.78	980,260	3,645.85	772,330	2,071.93	207,930	3,226.09	674,265	3,177.96	671,835	48.13	2,430
		集落	16,821.75	2,527,384	16,326.74	2,527,384	6,217.90	1,502,402	10,108.84	1,024,982	5,435.67	1,311,558	5,381.44	1,306,775	54.23	4,783
		団体	13,360.39	2,346,542	13,246.00	2,346,455	9,809.47	1,993,140	3,436.53	353,315	9,525.66	1,919,624	9,436.87	1,912,799	88.79	6,825
		その他	68,378.21	12,030,444	67,193.88	12,030,404	32,306.92	8,571,452	34,886.96	3,458,952	24,895.45	6,809,240	24,732.32	6,803,091	163.13	6,149
長野	長野市	総数	41,451.98	9,491,487	40,039.91	9,491,487	20,078.18	7,260,419	19,961.73	2,231,068	18,415.90	6,833,710	18,297.23	6,825,701	118.67	8,009
		県	1,544.58	395,823	1,501.94	395,823	1,375.62	382,272	126.32	13,551	1,368.66	379,867	1,366.01	379,796	2.65	71
		市町村	3,850.28	894,453	3,584.64	894,453	2,289.04	745,548	1,295.60	148,905	2,217.27	726,365	2,205.34	725,566	11.93	799
		財産区	950.10	257,952	935.63	257,952	682.91	228,492	252.72	29,460	672.64	224,343	663.69	223,395	8.95	948
		集落	1,439.77	283,424	1,347.89	283,424	596.99	199,911	750.90	83,513	563.05	191,622	562.69	191,446	0.36	176
		団体	2,121.77	509,561	1,994.05	509,561	1,391.45	441,800	602.60	67,761	1,378.87	438,051	1,374.17	437,512	4.70	539
		その他	31,545.48	7,150,274	30,675.76	7,150,274	13,742.17	5,262,396	16,933.59	1,887,878	12,215.41	4,873,462	12,125.33	4,867,986	90.08	5,476
須坂市		総数	8,347.65	2,142,490	7,888.79	2,140,494	5,114.97	1,841,027	2,773.82	299,467	4,629.13	1,734,999	4,611.10	1,733,878	18.03	1,121
		県	129.47	30,585	123.57	30,585	108.16	28,858	15.41	1,727	105.52	28,383	105.52	28,383		
		市町村	139.20	26,265	132.00	26,265	97.06	22,972	34.94	3,293	94.19	22,380	94.19	22,380		
		財産区	1,490.64	255,947	1,342.41	254,052	765.47	196,601	576.94	57,451	543.30	157,153	542.86	157,119	0.44	34
		集落	913.73	236,129	869.84	236,129	600.08	205,649	269.76	30,480	566.54	198,979	566.54	198,979		
		団体	1,911.01	391,280	1,740.58	391,179	1,021.52	309,286	719.06	81,893	944.00	289,710	939.05	289,390	4.95	320
		その他	3,763.60	1,202,284	3,680.39	1,202,284	2,522.68	1,077,661	1,157.71	124,623	2,375.58	1,038,394	2,362.94	1,037,627	12.64	767
千曲市		総数	6,905.69	1,508,951	6,747.19	1,508,951	4,457.85	1,267,360	2,289.34	241,591	3,569.74	1,056,997	3,536.46	1,055,212	33.28	1,785
		県	471.83	97,633	459.63	97,633	376.15	89,408	83.48	8,225	373.67	89,017	373.38	88,991	0.29	26
		市町村	1,822.30	431,137	1,775.35	431,137	1,540.48	409,093	234.87	22,044	1,362.55	374,787	1,360.41	374,736	2.14	51
		財産区	359.63	92,725	348.08	92,725	288.89	86,015	59.19	6,710	214.81	68,708	212.73	68,612	2.08	96
		集落	201.71	54,869	193.49	54,869	177.44	53,245	16.05	1,624	153.82	48,217	153.82	48,217		
		団体	78.61	16,619	76.75	16,619	58.93	14,729	17.82	1,890	57.05	14,278	57.05	14,278		
		その他	3,971.61	815,968	3,893.89	815,968	2,015.96	614,870	1,877.93	201,098	1,407.84	461,990	1,379.07	460,378	28.77	1,612
坂城町		総数	3,601.62	778,854	3,527.67	778,053	2,258.59	642,398	1,269.08	135,655	1,539.39	473,027	1,537.67	472,928	1.72	99
		県	73.32	9,669	47.07	9,669	45.80	9,558	1.27	111	45.52	9,482	45.52	9,482		
		市町村	367.50	75,323	365.50	75,323	230.00	60,696	135.50	14,627	195.35	52,504	195.35	52,504		
		財産区	8.58	1,853	8.58	1,853	8.25	1,819	0.33	34	7.14	1,614	7.14	1,614		
		集落	458.26	96,647	449.35	96,248	295.48	80,020	153.87	16,228	171.62	50,843	170.82	50,811	0.80	32
		団体	504.39	102,969	493.87	102,567	341.93	88,639	151.94	13,928	230.07	64,441	229.67	64,422	0.40	19
		その他	2,189.57	492,393	2,163.30	492,393	1,337.13	401,666	826.17	90,727	889.69	294,143	889.17	294,095	0.52	48
小布施町		総数	254.17	43,379	235.40	43,379	66.45	26,111	168.95	17,268	59.46	23,452	54.58	23,223	4.88	229
		県														
		市町村	2.46	365	1.98	365	0.44	165	1.54	200	0.44	165	0.44	165		
		財産区														
		集落	12.38	4,256	12.38	4,256	7.43	3,755	4.95	501	6.65	3,633	6.65	3,633		
		団体														
		その他	239.33	38,758	221.04	38,758	58.58	22,191	162.46	16,567	52.37	19,654	47.49	19,425	4.88	229

(単位 面積 : ha 材積 : m3)

地						竹 林	無 立 木 地								困 難 地 更 新	
天		然		林			総 数	伐 跡	未 立 木 地	岩 石 地	崩 壊 地	は げ 山	施 設 数	林 地 開 発		
数		針 葉 樹		広 葉 樹												
面 積	材 積	面 積	材 積	面 積	材 積											
6,870.09	679,026	167.32	33,429	6,702.77	645,597											
24.76	1,891			24.76	1,891											
486.36	45,964	2.08	414	484.28	45,550											
930.74	90,565	14.96	3,094	915.78	87,471											
297.06	25,267	0.04	7	297.02	25,260											
5,131.17	515,339	150.24	29,914	4,980.93	485,425											
12,756.76	1,295,401	266.30	74,177	12,490.46	1,221,224											
437.45	36,862	10.23	1,678	427.22	35,184											
2,664.34	258,177	78.14	15,647	2,586.20	242,530											
4,104.39	424,697	121.18	35,144	3,983.21	389,553											
757.03	82,875	7.84	1,849	749.19	81,026											
4,793.55	492,790	48.91	19,859	4,744.64	472,931											
33,942.60	3,600,443	2,208.68	504,267	31,733.92	3,096,176											
463.87	38,856	10.26	1,686	453.61	37,170											
3,574.29	362,477	188.50	40,104	3,385.79	322,373											
5,566.00	577,173	201.95	52,795	5,364.05	524,378											
1,626.27	169,468	35.37	8,121	1,590.90	161,347											
22,712.17	2,452,469	1,772.60	401,561	20,939.57	2,050,908											
74,223.49	8,892,839	11,379.39	2,594,258	62,844.10	6,298,581											
1,468.56	132,238	118.58	18,965	1,349.98	113,273											
13,353.40	1,590,785	2,009.26	430,469	11,344.14	1,160,316											
2,491.69	305,995	467.89	100,495	2,023.80	205,500											
10,891.07	1,215,826	836.46	195,627	10,054.61	1,020,199											
3,720.34	426,831	372.60	80,341	3,347.74	346,490											
42,298.43	5,221,164	7,574.60	1,768,361	34,723.83	3,452,803											
21,624.01	2,657,777	1,780.95	434,718	19,843.06	2,223,059											
133.28	15,956	9.61	2,476	123.67	13,480											
1,367.37	168,088	83.70	19,982	1,283.67	148,106											
262.99	33,609	19.22	5,097	243.77	28,512											
784.84	91,802	34.30	8,465	750.54	83,337											
615.18	71,510	17.28	4,288	597.90	67,222											
18,460.35	2,276,812	1,616.84	394,410	16,843.51	1,882,402											
3,259.66	405,495	503.87	107,149	2,755.79	298,346											
18.05	2,202	2.64	475	15.41	1,727											
37.81	3,885	2.87	592	34.94	3,293											
799.11	96,899	222.61	39,482	576.50	57,417											
303.30	37,150	33.54	6,670	269.76	30,480											
796.58	101,469	82.47	19,896	714.11	81,573											
1,304.81	163,890	159.74	40,034	1,145.07	123,856											
3,177.45	451,954	921.39	212,148	2,256.06	239,806											
85.96	8,616	2.77	417	83.19	8,199											
412.80	56,350	180.07	34,357	232.73	21,993											
133.27	24,017	76.16	17,403	57.11	6,614											
39.67	6,652	23.62	5,028	16.05	1,624											
19.70	2,341	1.88	451	17.82	1,890											
2,486.05	353,978	636.89	154,492	1,849.16	199,486											
1,988.28	305,026	720.92	169,470	1,267.36	135,556											
1.55	187	0.28	76	1.27	111											
170.15	22,819	34.65	8,192	135.50	14,627											
1.44	239	1.11	205	0.33	34											
277.73	45,405	124.66	29,209	153.07	16,196											
263.80	38,126	112.26	24,217	151.54	13,909											
1,273.61	198,250	447.96	107,571	825.65	90,679											
175.94	19,927	11.87	2,888	164.07	17,039											
1.54	200			1.54	200											
5.73	623	0.78	122	4.95	501											
168.67	19,104	11.09	2,766	157.58	16,338											

第8表 市町村別・所有形態別・資源表

地域振興局	市町村名	所有形態	立						木							
			総数		数				人		工 林					
			面積	材積	総数		針葉樹		広葉樹		総数		針葉樹		広葉樹	
					面積	材積	面積	材積	面積	材積	面積	材積	面積	材積	面積	材積
長野	高山村	総数	7,548.34	1,593.894	6,916.90	1,593.894	3,830.18	1,291.741	3,086.72	302.153	3,381.22	1,196.654	3,375.89	1,196.281	5.33	373
		県	0.09	10	0.09	10			0.09	10						
		市町村	1,368.45	232.037	1,214.13	232.037	630.11	177.722	584.02	54.315	554.07	161.767	552.60	161.639	1.47	128
		財産区	1,098.66	102.464	803.75	102.464	336.75	61.749	467.00	40.715	187.42	31.487	187.21	31.482	0.21	5
		集落	459.48	118.498	455.50	118.498	264.50	98.751	191.00	19.747	252.33	96.004	252.33	96.004		
		団体	2,597.10	463.323	2,482.28	463.323	1,236.79	343.411	1,245.49	119.912	1,095.55	314.655	1,093.02	314.510	2.53	145
		その他	2,024.56	677.562	1,961.15	677.562	1,362.03	610.108	599.12	67.454	1,291.85	592.741	1,290.73	592.646	1.12	95
	総数	5,271.38	1,231.555	5,197.49	1,231.555	2,418.25	911.103	2,779.24	320.452	2,369.28	895.895	2,355.68	895.167	13.60	728	
	県	202.83	62.536	196.06	62.536	132.42	56.340	63.64	6.196	133.57	56.409	132.42	56.340	1.15	69	
	信濃町	市町村	244.09	61.985	238.99	61.985	154.82	52.678	84.17	9.307	160.75	52.646	153.63	52.353	7.12	293
財産区																
集落		170.89	34.198	169.90	34.198	61.00	22.088	108.90	12.110	60.65	21.997	60.65	21.997			
団体		222.96	49.280	222.07	49.280	107.27	35.524	114.80	13.756	102.04	34.450	102.04	34.450			
その他		4,430.61	1,023.556	4,370.47	1,023.556	1,962.74	744.473	2,407.73	279.083	1,912.27	730.393	1,906.94	730.027	5.33	366	
飯綱町	総数	3,605.41	848.250	3,583.17	848.250	1,880.47	677.574	1,702.70	170.676	1,699.92	630.065	1,688.08	629.468	11.84	597	
	県	68.69	20.620	68.36	20.620	63.78	20.074	4.58	546	61.24	19.523	61.24	19.523			
	市町村	224.50	60.481	223.85	60.481	188.76	56.634	35.09	3,847	181.11	54.721	181.11	54.721			
	財産区	28.65	4.141	28.65	4.141	5.29	1,804	23.36	2,337	5.29	1,804	5.29	1,804			
	集落	51.24	11.291	51.24	11.291	26.24	9,471	25.00	1,820	25.28	9,226	25.28	9,226			
	団体	72.54	17.031	72.24	17.031	40.86	13,171	31.38	3,860	40.70	13,155	40.70	13,131		24	
	その他	3,159.79	734.686	3,138.83	734.686	1,555.54	576,420	1,583.29	158,266	1,386.30	531,636	1,374.46	531,063	11.84	573	
総数	4,215.89	953.196	4,129.57	953.196	1,499.71	658,778	2,629.86	294,418	1,503.96	656,572	1,486.26	655,295	17.70	1,277		
県	27.54	10,058	27.40	10,058	27.38	10,055	0.02	3	27.38	10,055	27.38	10,055				
小川村	市町村	81.57	18.605	73.00	18,605	34.19	13,743	38.81	4,862	34.08	13,646	33.75	13,632	0.33	14	
	財産区															
	集落	19.40	5,213	19.40	5,213	11.11	4,344	8.29	869	11.11	4,344	11.11	4,344			
	団体	140.44	48,452	137.58	48,452	121.82	47,088	15.76	1,364	121.82	47,088	121.82	47,088			
	その他	3,946.94	870,868	3,872.19	870,868	1,305.21	583,548	2,566.98	287,320	1,309.57	581,439	1,292.20	580,176	17.37	1,263	
長野野	総数	81,202.13	18,592,056	78,266.09	18,589,259	41,604.65	14,576,511	36,661.44	4,012,748	37,168.00	13,501,371	36,942.95	13,487,153	225.05	14,218	
	県	2,518.35	626,934	2,424.12	626,934	2,129.31	596,565	294.81	30,369	2,115.56	592,736	2,111.47	592,570	4.09	166	
	市町村	8,100.35	1,800,651	7,609.44	1,800,651	5,164.90	1,539,251	2,444.54	261,400	4,799.81	1,458,981	4,776.82	1,457,696	22.99	1,285	
	財産区	3,936.26	715,082	3,467.10	713,187	2,087.56	576,480	1,379.54	136,707	1,630.60	485,109	1,618.92	484,026	11.68	1,083	
	集落	3,726.86	844,525	3,568.99	844,126	2,040.27	677,234	1,528.72	166,892	1,811.05	624,865	1,809.89	624,657	1.16	208	
	団体	7,648.82	1,598,515	7,219.42	1,598,012	4,320.57	1,293,648	2,898.85	304,364	3,970.10	1,215,828	3,957.52	1,214,781	12.58	1,047	
	その他	55,271.49	13,006,349	53,977.02	13,006,349	25,862.04	9,893,333	28,114.98	3,113,016	22,840.88	9,123,852	22,668.33	9,113,423	172.55	10,429	
北信	中野市	総数	4,582.75	1,241,372	4,516.03	1,241,372	2,595.92	1,052,785	1,920.11	188,587	2,438.14	1,005,174	2,401.59	1,002,653	36.55	2,521
		県	40.64	7,691	40.64	7,691	40.60	7,689	0.04	2	40.60	7,689	40.60	7,689		
		市町村	53.12	13,194	51.58	13,194	33.87	11,320	17.71	1,874	29.87	9,961	26.95	9,765	2.92	196
		財産区	146.57	35,214	146.57	35,214	84.74	29,612	61.83	5,602	85.15	29,638	84.74	29,612	0.41	26
		集落	343.26	81,535	342.67	81,535	154.80	62,550	187.87	18,985	141.36	59,090	139.02	58,791	2.34	299
		団体	178.33	51,201	177.38	51,201	130.28	45,874	47.10	5,327	130.06	45,775	129.92	45,765	0.14	10
		その他	3,820.83	1,052,537	3,757.19	1,052,537	2,151.63	895,740	1,605.56	156,797	2,011.10	853,021	1,980.36	851,031	30.74	1,990
	総数	9,738.53	2,075,772	9,616.98	2,075,772	3,072.53	1,361,274	6,544.45	714,498	3,021.71	1,341,637	2,991.10	1,340,162	30.61	1,475	
	県	150.21	39,401	137.40	39,401	88.38	34,791	49.02	4,610	85.46	34,174	85.46	34,174			
	飯山市	市町村	518.83	94,868	507.18	94,868	156.37	58,382	350.81	36,486	156.50	58,386	156.37	58,382	0.13	4
財産区		370.63	75,469	370.45	75,469	125.04	49,031	245.41	26,438	123.80	48,738	123.80	48,738			
集落		1,699.43	274,097	1,683.56	274,097	299.49	123,122	1,384.07	150,975	283.36	118,908	282.95	118,893	0.41	15	
団体		1,373.39	262,951	1,350.03	262,951	380.94	165,768	969.09	97,183	404.44	166,718	380.94	165,768	23.50	950	
その他		5,626.04	1,328,986	5,568.36	1,328,986	2,022.31	930,180	3,546.05	398,806	1,968.15	914,713	1,961.58	914,207	6.57	506	
総数		17,849.24	3,146,766	17,450.14	3,142,179	6,087.38	2,105,017	11,362.76	1,037,162	3,552.61	1,630,529	3,504.98	1,625,079	47.63	5,450	
山ノ内町	県	57.35	9,273	55.56	9,273	29.01	6,612	26.55	2,661	29.01	6,612	29.01	6,612			
	市町村	3,058.18	358,352	2,977.44	358,352	701.99	155,519	2,275.45	202,833	281.45	86,807	281.45	86,807			
	財産区															
	集落	5,180.75	543,128	5,125.75	538,776	806.81	171,001	4,318.94	367,775	139.74	51,715	139.74	51,715			
	団体	5,290.36	665,207	5,094.34	664,972	1,720.73	357,720	3,373.61	307,252	404.88	111,158	404.41	111,113	0.47	45	
	その他	4,262.60	1,570,806	4,197.05	1,570,806	2,828.84	1,414,165	1,368.21	156,641	2,697.53	1,374,237	2,650.37	1,368,832	47.16	5,405	
木島平村	総数	2,543.74	714,253	2,523.69	714,253	1,490.25	601,824	1,033.44	112,429	1,457.24	594,254	1,447.87	593,808	9.37	446	
	県	0.24	28	0.24	28			0.24	28							
	市町村	234.28	55,620	230.71	55,620	154.00	47,036	76.71	8,584	145.31	46,434	141.25	46,404	4.06	30	
	財産区	12.20	4,633	12.20	4,633	12.20	4,633			12.05	4,592	12.05	4,592			
	集落	110.17	37,105	109.82	37,105	88.92	34,916	20.90	2,189	87.69	34,571	87.60	34,566	0.09	5	
	団体	709.39	197,377	707.47	197,377	419.12	163,601	288.35	33,776	412.60	162,059	412.60	162,059			
その他	1,477.46	419,490	1,463.25	419,490	816.01	351,638	647.24	67,852	799.59	346,598	794.37	346,187	5.22	411		

(単位 面積 : ha 材積 : m3)

地						竹 林	無 立 木 地								困 難 地 更 新	
天		然		林			総 数	伐 跡	未 立 木 地	岩 石 地	崩 壊 地	は げ 山	施 設 敷	林 地 開 発		
面 積	材 積	面 積	材 積	面 積	材 積											
面 積	材 積	面 積	材 積	面 積	材 積											
3,535.68	397,240	454.29	95,460	3,081.39	301,780	3.44	628.00	5.63	359.80	97.73	125.99		8.82	30.03		
0.09	10			0.09	10											
660.06	70,270	77.51	16,083	582.55	54,187		154.32		80.87	21.13	52.30		0.02			
616.33	70,977	149.54	30,267	466.79	40,710		294.91		209.31	38.40	47.20					
203.17	22,494	12.17	2,747	191.00	19,747		3.98		1.76	0.56	0.74		0.84	0.08		
1,386.73	148,668	143.77	28,901	1,242.96	119,767		114.82	3.20	47.38	35.10	22.59		6.55			
669.30	84,821	71.30	17,462	598.00	67,359	3.44	59.97	2.43	20.48	2.54	3.16		1.41	29.95		
2,828.21	335,660	62.57	15,936	2,765.64	319,724		73.89	20.07	47.88	0.86	1.57		3.51			
62.49	6,127			62.49	6,127		6.77		2.19	0.86	0.38		3.34			
78.24	9,339	1.19	325	77.05	9,014		5.10		5.10							
109.25	12,201	0.35	91	108.90	12,110		0.99		0.99							
120.03	14,830	5.23	1,074	114.80	13,756		0.89		0.89							
2,458.20	293,163	55.80	14,446	2,402.40	278,717		60.14	20.07	38.71		1.19		0.17			
1,883.25	218,185	192.39	48,106	1,690.86	170,079	0.14	22.10	13.24	5.87	0.77	2.22					
7.12	1,097	2.54	551	4.58	546		0.33		0.33							
42.74	5,760	7.65	1,913	35.09	3,847		0.65	0.22	0.43							
23.36	2,337			23.36	2,337											
25.96	2,065	0.96	245	25.00	1,820											
31.54	3,876	0.16	40	31.38	3,836		0.30				0.30					
1,752.53	203,050	181.08	45,357	1,571.45	157,693	0.14	20.82	13.02	5.11	0.77	1.92					
2,625.61	296,624	13.45	3,483	2,612.16	293,141	11.92	74.40	0.40	9.21	33.10	27.77		1.86	2.06		
0.02	3			0.02	3		0.14			0.02	0.12					
38.92	4,959	0.44	111	38.48	4,848		8.57			6.39	2.18					
8.29	869			8.29	869											
15.76	1,364			15.76	1,364		2.86		0.72	0.31	1.83					
2,562.62	289,429	13.01	3,372	2,549.61	286,057	11.92	62.83	0.40	8.49	26.38	23.64		1.86	2.06		
41,098.09	5,087,888	4,661.70	1,089,358	36,436.39	3,998,530	160.41	2,758.68	60.46	1,401.06	652.14	509.62	4.66	49.25	81.49	16.95	2,797
308.56	34,198	17.84	3,995	290.72	30,203		94.23		17.80	42.20	9.81		24.42			
2,809.63	341,670	388.08	81,555	2,421.55	260,115	1.33	489.58	0.22	223.65	180.20	83.22	1.71	0.10	0.48		
1,836.50	228,078	468.64	92,454	1,367.86	135,624	1.36	456.82		315.87	51.93	83.68	1.00	4.34		10.98	1,895
1,757.94	219,261	230.38	52,577	1,527.56	166,684	0.19	155.62		86.32	49.14	17.03		3.05	0.08	2.06	399
3,249.32	382,184	363.05	78,867	2,886.27	303,317	0.37	425.12	4.82	246.33	102.14	64.69		7.05	0.09	3.91	503
31,136.14	3,882,497	3,193.71	779,910	27,942.43	3,102,587	157.16	1,137.31	55.42	511.09	226.53	251.19	1.95	10.29	80.84		
2,077.89	236,198	194.33	50,132	1,883.56	186,066	1.99	64.73	6.38	40.80	0.81	1.43	0.09	10.51	4.71		
0.04	2			0.04	2											
21.71	3,233	6.92	1,555	14.79	1,678		1.54		0.15				1.39			
61.42	5,576			61.42	5,576											
201.31	22,445	15.78	3,759	185.53	18,686		0.59	0.23	0.12				0.15	0.09		
47.32	5,426	0.36	109	46.96	5,317		0.95		0.28	0.25	0.20		0.22			
1,746.09	199,516	171.27	44,709	1,574.82	154,807	1.99	61.65	6.15	40.25	0.56	1.23	0.09	8.75	4.62		
6,595.27	734,135	81.43	21,112	6,513.84	713,023	0.03	121.52	0.32	92.69	3.95	21.75		1.24	1.57		
51.94	5,227	2.92	617	49.02	4,610		12.81		9.60		3.01		0.20			
350.68	36,482			350.68	36,482		11.65		11.27		0.38					
246.65	26,731	1.24	293	245.41	26,438		0.18		0.11					0.07		
1,400.20	155,189	16.54	4,229	1,383.66	150,960		15.87		7.85	0.01	6.51			1.50		
945.59	96,233			945.59	96,233		23.36		13.43	3.94	5.55		0.44			
3,600.21	414,273	60.73	15,973	3,539.48	398,300	0.03	57.65	0.32	50.43		6.30		0.60			
13,897.53	1,511,650	2,582.40	479,938	11,315.13	1,031,712		367.59	14.32	78.99	43.63	111.47	22.49	12.45	84.24	31.51	4,587
26.55	2,661			26.55	2,661		1.79			1.34			0.45			
2,695.99	271,545	420.54	68,712	2,275.45	202,833		80.74	1.58	0.94	15.06	6.63		6.33	50.20		
4,986.01	487,061	667.07	119,286	4,318.94	367,775		33.57	0.13		2.60	29.93		0.31	0.60	21.43	4,352
4,689.46	553,814	1,316.32	246,607	3,373.14	307,207		185.94		72.20	19.05	58.91	22.49	0.14	13.15	10.08	235
1,499.52	196,569	178.47	45,333	1,321.05	151,236		65.55	12.61	5.85	5.58	16.00		5.22	20.29		
1,066.45	119,999	42.38	8,016	1,024.07	111,983		20.05	6.19	3.28	1.64	1.26	0.09	7.59			
0.24	28			0.24	28											
85.40	9,186	12.75	632	72.65	8,554		3.57		0.27	0.08			3.22			
0.15	41	0.15	41													
22.13	2,534	1.32	350	20.81	2,184		0.35		0.35							
294.87	35,318	6.52	1,542	288.35	33,776		1.92			0.68	0.99	0.09	0.16			
663.66	72,892	21.64	5,451	642.02	67,441		14.21	6.19	2.66	0.88	0.27		4.21			

第8表 市町村別・所有形態別・資源表

地域振興局	市町村名	所有形態	総数		立						木					
					総数		針葉樹		広葉樹		人		工		林	
					面積	材積	面積	材積	面積	材積	面積	材積	面積	材積	面積	材積
			面積	材積	面積	材積	面積	材積	面積	材積	面積	材積	面積	材積		
北信	野沢温泉村	総数	3,187.20	800.304	3,166.96	800.304	1,299.70	587.257	1,867.26	213.047	1,310.55	587.462	1,298.88	587.048	11.67	414
		県	84.16	25.634	84.09	25.634	66.59	24.362	17.50	1,272	66.59	24.362	66.59	24.362		
		市町村	242.06	46.945	241.08	46.945	53.87	22.727	187.21	24.218	57.33	22.895	53.87	22.727	3.46	168
		財産区														
		集落	358.76	72.472	358.31	72.472	98.96	43.927	259.35	28.545	105.89	44.102	98.96	43.927	6.93	175
		団体	723.38	156.734	713.96	156.734	279.39	104.589	434.57	52.145	279.39	104.589	279.39	104.589		
	その他	1,778.84	498.519	1,769.52	498.519	800.89	391.652	968.63	106.867	801.35	391.514	800.07	391.443	1.28	71	
	総数	11,294.46	2,266.419	11,022.02	2,266.419	3,603.28	1,497.812	7,418.74	768.607	3,695.00	1,504.089	3,602.13	1,497.605	92.87	6,484	
	県	0.23	51	0.23	51	0.08	39	0.15	12	0.08	39	0.08	39			
	栄村	市町村	1,402.83	203.410	1,330.18	203.410	252.66	106.345	1,077.52	97.065	315.14	110.269	252.54	106.293	62.60	3,976
財産区		14.36	5.724	14.36	5.724	13.19	5.571	1.17	153	13.19	5.571	13.19	5.571			
集落		2,165.29	251.686	2,150.64	251.686	139.08	52,848	2,011.56	198,838	152.30	53,928	139.02	52,834	13.28	1,094	
団体		2,818.19	666.055	2,697.31	666.055	1,451.86	540,351	1,245.45	125,704	1,456.35	540,751	1,451.86	540,351	4.49	400	
その他		4,893.56	1,139.493	4,829.30	1,139,493	1,746.41	792,658	3,082.89	346,835	1,757.94	793,531	1,745.44	792,517	12.50	1,014	
総数		49,195.92	10,244.886	48,295.82	10,240,299	18,149.06	7,205,969	30,146.76	3,034,330	15,475.25	6,663,145	15,246.55	6,646,355	228.70	16,790	
北信計	県	332.83	82.078	318.16	82.078	224.66	73,493	93.50	8,585	221.74	72,876	221.74	72,876			
	市町村	5,509.30	772.389	5,338.17	772,389	1,352.76	401,329	3,985.41	371,060	985.60	334,752	912.43	330,378	73.17	4,374	
	財産区	543.76	121,040	543.58	121,040	235.17	88,847	308.41	32,193	234.19	88,539	233.78	88,513	0.41	26	
	集落	9,857.66	1,260,023	9,770.75	1,255,671	1,588.06	488,364	8,182.69	767,307	910.34	362,314	887.29	360,726	23.05	1,588	
	団体	11,093.04	1,999,525	10,740.49	1,999,290	4,382.32	1,377,903	6,358.17	621,387	3,087.72	1,131,050	3,059.12	1,129,645	28.60	1,405	
	その他	21,859.33	6,009,831	21,584.67	6,009,831	10,366.09	4,776,033	11,218.58	1,233,798	10,035.66	4,673,614	9,932.19	4,664,217	103.47	9,397	
計画区計	総数	130,398.05	28,836,942	126,561.91	28,829,558	59,753.71	21,782,480	66,808.20	7,047,078	52,643.25	20,164,516	52,189.50	20,133,508	453.75	31,008	
	県	2,851.18	709,012	2,742.28	709,012	2,353.97	670,058	388.31	38,954	2,337.30	665,612	2,333.21	665,446	4.09	166	
	市町村	13,609.65	2,573,040	12,947.61	2,573,040	6,517.66	1,940,580	6,429.95	632,460	5,785.41	1,793,733	5,689.25	1,788,074	96.16	5,659	
	財産区	4,480.02	836,122	4,010.68	834,227	2,322.73	665,327	1,687.95	168,900	1,864.79	573,648	1,852.70	572,539	12.09	1,109	
	集落	13,584.52	2,104,548	13,339.74	2,099,797	3,628.33	1,165,598	9,711.41	934,199	2,721.39	987,179	2,697.18	985,383	24.21	1,796	
	団体	18,741.86	3,598,040	17,959.91	3,597,302	8,702.89	2,671,551	9,257.02	925,751	7,057.82	2,346,878	7,016.64	2,344,426	41.18	2,452	
	その他	77,130.82	19,016,180	75,561.69	19,016,180	36,228.13	14,669,366	39,333.56	4,346,814	32,876.54	13,797,466	32,600.52	13,777,640	276.02	19,826	
県計	総数	686,987.80	138,843.879	668,362.95	138,750.274	391,890.12	109,395.046	276,472.83	29,355,228	334,794.21	95,353,647	331,907.24	95,149,354	2,886.97	204,293	
	県	18,399.57	3,808,915	17,596.58	3,808,867	14,456.20	3,533,127	3,140.38	275,740	14,059.70	3,454,129	13,989.92	3,449,255	69.78	4,874	
	市町村	111,295.80	21,652.447	106,190.19	21,596,796	64,748.07	17,175,555	41,442.12	4,421,241	57,463.97	15,376,034	56,762.71	15,318,033	701.26	58,001	
	財産区	47,935.13	9,565,073	46,043.79	9,561,835	31,321.06	8,060,689	14,722.73	1,501,146	25,894.62	6,810,442	25,475.78	6,781,143	418.84	29,299	
	集落	65,612.02	12,437,641	64,038.51	12,427,331	33,765.69	9,313,025	30,272.82	3,114,306	28,082.59	7,960,189	27,870.82	7,942,865	211.77	17,324	
	団体	90,667.86	17,104,178	87,902.12	17,085,958	60,150.11	14,224,033	27,752.01	2,861,925	54,918.13	13,005,040	54,482.50	12,973,715	435.63	31,325	
	その他	353,077.42	74,275,625	346,591.76	74,269,487	187,448.99	57,088,617	159,142.77	17,180,870	154,375.20	48,747,813	153,325.51	48,684,343	1,049.69	63,470	

(単位 面積 : ha 材積 : m3)

地						竹 林	無 立 木 地								困 難 地 更 新	
天		然		林			総 数	伐 跡	未 立 木 地	岩 石 地	崩 壊 地	は げ 山	施 設 敷	林 地 開 発		
面 積	材 積	面 積	材 積	面 積	材 積											
1,856.41	212,842	0.82	209	1,855.59	212,633		20.24	0.13	12.21	1.27	1.49		5.11	0.03		
17.50	1,272			17.50	1,272	0.07						0.07				
183.75	24,050			183.75	24,050	0.98		0.98								
252.42	28,370			252.42	28,370	0.45		0.33		0.12						
434.57	52,145			434.57	52,145	9.42		4.93	1.24	1.06		2.19				
968.17	107,005	0.82	209	967.35	106,796	9.32	0.13	5.97	0.03	0.31		2.85	0.03			
7,327.02	762,330	1.15	207	7,325.87	762,123	272.44	3.11	162.63	38.82	35.06		32.82				
0.15	12			0.15	12											
1,015.04	93,141	0.12	52	1,014.92	93,089	72.65		52.74	0.74	12.59		6.58				
1.17	153			1.17	153											
1,998.34	197,758	0.06	14	1,998.28	197,744	14.65	0.53	7.67	1.16	2.11		3.18				
1,240.96	125,304			1,240.96	125,304	120.88		59.10	36.52	15.92		9.34				
3,071.36	345,962	0.97	141	3,070.39	345,821	64.26	2.58	43.12	0.40	4.44		13.72				
32,820.57	3,577,154	2,902.51	559,614	29,918.06	3,017,540	2.02	866.57	30.45	390.60	90.12	172.46	22.67	69.72	90.55	31.51	4,587
96.42	9,202	2.92	617	93.50	8,585	14.67		9.60	1.34	3.01		0.72				
4,352.57	437,637	440.33	70,951	3,912.24	366,686	171.13	1.58	66.35	15.88	19.60		17.52	50.20			
309.39	32,501	1.39	334	308.00	32,167	0.18		0.11					0.07			
8,860.41	893,357	700.77	127,638	8,159.64	765,719	65.48	0.89	16.32	3.77	38.67		3.64	2.19	21.43	4,352	
7,652.77	868,240	1,323.20	248,258	6,329.57	619,982	342.47		149.94	61.68	82.63	22.58	12.49	13.15	10.08	235	
11,549.01	1,336,217	433.90	111,816	11,115.11	1,224,401	2.02	272.64	27.98	148.28	7.45	28.55	0.09	35.35	24.94		
73,918.66	8,665,042	7,564.21	1,648,972	66,354.45	7,016,070	162.43	3,625.25	90.91	1,791.66	742.26	682.08	27.33	118.97	172.04	48.46	7,384
404.98	43,400	20.76	4,612	384.22	38,788	108.90		27.40	43.54	12.82		25.14				
7,162.20	779,307	828.41	152,506	6,333.79	626,801	1.33	660.71	1.80	290.00	196.08	102.82	1.71	17.62	50.68		
2,145.89	260,579	470.03	92,788	1,675.86	167,791	1.36	457.00		315.98	51.93	83.68	1.00	4.34	0.07	10.98	1,895
10,618.35	1,112,618	931.15	180,215	9,687.20	932,403	0.19	221.10	0.89	102.64	52.91	55.70		6.69	2.27	23.49	4,751
10,902.09	1,250,424	1,686.25	327,125	9,215.84	923,299	0.37	767.59	4.82	396.27	163.82	147.32	22.58	19.54	13.24	13.99	738
42,685.15	5,218,714	3,627.61	891,726	39,057.54	4,326,988	159.18	1,409.95	83.40	659.37	233.98	279.74	2.04	45.64	105.78		
333,568.74	43,396,627	59,982.88	14,245,692	273,585.86	29,150,935	1,457.53	16,658.98	721.60	5,999.03	4,372.61	4,379.71	110.27	772.74	303.02	508.34	93,605
3,536.88	354,738	466.28	83,872	3,070.60	270,866	1.43	800.56	10.42	297.38	191.71	167.32	1.22	132.51		1.00	48
48,726.22	6,220,762	7,985.36	1,857,522	40,740.86	4,363,240	6.55	4,872.40	119.32	885.17	2,544.96	1,135.29	30.14	103.67	53.85	226.66	55,651
20,149.17	2,751,393	5,845.28	1,279,546	14,303.89	1,471,847	3.27	1,863.85	49.59	915.17	232.97	627.40	3.26	28.05	7.41	24.22	3,238
35,955.92	4,467,142	5,894.87	1,370,160	30,061.05	3,096,982	7.25	1,511.93	48.68	491.98	433.60	475.65	5.37	50.77	5.88	54.33	10,310
32,983.99	4,080,918	5,667.61	1,250,318	27,316.38	2,830,600	4.00	2,603.98	30.52	1,476.53	257.83	724.42	35.95	65.40	13.33	157.76	18,220
192,216.56	25,521,674	34,123.48	8,404,274	158,093.08	17,117,400	1,435.03	5,006.26	463.07	1,932.80	711.54	1,249.63	34.33	392.34	222.55	44.37	6,138

第9表 市町村別・制限林の種類別・面積表

(単位 面積:ha)

制限林の種類 市町村名	制限林										その他					制限		その他	
	計	水かん	土流	土崩	防風	水害	干害	干害	なだれ	落石	風致	保健	計	砂指	国立	国定	県立		都風
県計	(47,092.16)	(7,344.00)	(0.00)	(0.00)	(0.00)	(0.00)	(0.00)	(0.00)	(99.00)	(0.00)	(14.00)	(7,231.00)	(39,748.16)	(10,483.12)	(8,937.73)	(11,465.63)	(4,565.74)	(1,395.24)	(2,900.70)
小諸市	271,486.58	154,457.38	73,294.14	535.74	58.00	32.78	6,184.48	509.88	168.65	109.00	280.82	35,855.70	16,312.11	(23.37)	5,160.89	11,922.32	1,055.99	1,059.50	344.89
佐久市	(23.37)	(0.00)	(0.00)	(0.00)	(0.00)	(0.00)	(0.00)	(0.00)	(0.00)	(0.00)	(0.00)	(23.37)	(0.00)	6.04	(0.00)	(0.00)	(0.00)	(0.00)	0.31
小海町	417.28	410.93	49.88	6.95	0.29	0.00	18.42	0.00	0.00	0.00	0.00	6.35	6.04						0.48
佐久穂町	(1,380.72)	(30.12)	(0.00)	(0.00)	(0.00)	(0.00)	(0.00)	(0.00)	(0.00)	(0.00)	(30.12)	(1,350.60)	(0.00)			(1,350.12)			(0.48)
川上村	5,344.78	4,290.58	3,466.71	2,193.22	1,161.00	0.00	5,731.15	0.00	19.79	0.00	0.00	1,054.20	10.93			1,036.55			6.72
南牧村	(1,714.9)	(0.00)	(0.00)	(0.00)	(0.00)	(0.00)	(0.00)	(0.00)	(0.00)	(0.00)	(0.00)	(1,714.9)	(0.00)			(168.52)			(2.97)
南相木村	1,797.45	1,609.24	1,481.81	1,131.7	1.09	0.00	0.00	0.00	0.41	12.77	0.00	188.21	1.58			182.21			4.42
北相木村	(1,405.12)	(0.00)	(0.00)	(0.00)	(0.00)	(0.00)	(0.00)	(0.00)	(0.00)	(0.00)	(0.00)	(1,405.12)	(0.00)			(1,404.32)			(0.80)
軽井沢町	3,398.67	2,529.38	2,394.05	1,129.95	2.34	0.00	17.01	0.00	3.04	0.00	0.00	869.29	1.37			864.07			3.85
立科町	(1,031.54)	(58.87)	(0.00)	(0.00)	(0.00)	(0.00)	(0.00)	(0.00)	(0.00)	(0.00)	(58.87)	(972.67)	(0.00)			(951.89)			(20.78)
計	6,567.23	6,318.20	6,209.53	89.57	19.10	0.00	0.00	0.00	0.00	0.00	0.00	249.03	2.42			248.32			0.71
南相木村	(1.41)	(0.00)	(0.00)	(0.00)	(0.00)	(0.00)	(0.00)	(0.00)	(0.00)	(0.00)	(0.00)	(1.41)	(0.00)						(1.41)
軽井沢町	1,094.81	1,070.11	594.50	161.26	6.09	10.28	1.19	296.79	0.00	0.00	0.00	24.70	2.24			11.69			10.77
立科町	(0.00)	(0.00)	(0.00)	(0.00)	(0.00)	(0.00)	(0.00)	(0.00)	(0.00)	(0.00)	(0.00)	(0.00)	(0.00)						
計	874.51	872.64	791.18	68.50	2.18	0.00	10.78	0.00	0.00	0.00	0.00	1.87	(0.00)						1.87
上田市	(375.15)	(375.15)	(0.00)	(0.00)	(0.00)	(0.00)	(0.00)	(0.00)	(0.00)	(0.00)	(375.15)	(0.00)	(0.00)						2.42
東御市	1,539.21	1,536.79	1,325.99	209.95	0.86	0.00	0.00	0.00	0.00	0.00	0.00	2.42	(0.00)						2.42
計	(166.58)	(54.47)	(0.00)	(0.00)	(0.00)	(0.00)	(0.00)	(0.00)	(0.00)	(0.00)	(54.47)	(112.11)	(0.00)			(20.89)			(3.43)
上田市	738.95	540.53	235.14	245.11	2.39	0.00	55.52	0.00	0.00	0.00	0.00	198.42	3.13			3.13			71.48
東御市	(24.45)	(0.00)	(0.00)	(0.00)	(0.00)	(0.00)	(0.00)	(0.00)	(0.00)	(0.00)	(0.00)	(24.45)	(0.00)			(17.75)			(6.70)
計	250.16	110.28	18.18	91.01	0.47	0.00	0.62	0.00	0.00	0.00	0.00	139.88	0.70			52.74			86.44
上田市	(914.62)	(113.39)	(0.00)	(0.00)	(0.00)	(0.00)	(0.00)	(0.00)	(0.00)	(0.00)	(113.39)	(801.23)	(0.00)			(801.23)			(81.23)
東御市	1,691.69	920.31	842.80	23.07	0.99	0.00	0.00	0.00	0.00	0.00	53.45	771.38	0.00			771.38			0.00
計	(5,494.45)	(632.00)	(0.00)	(0.00)	(0.00)	(0.00)	(0.00)	(0.00)	(0.00)	(0.00)	(632.00)	(4,862.45)	(0.00)			(3,762.83)			(10.13)
上田市	23,714.72	20,208.97	17,695.26	1,383.80	54.07	10.57	4.16	971.66	0.00	23.23	12.77	53.45	3,505.75	22.16		2,921.77	0.00		157.92
東御市	(1,278.98)	(221.70)	(0.00)	(0.00)	(0.00)	(0.00)	(0.00)	(0.00)	(0.00)	(0.00)	(221.70)	(1,057.28)	(0.00)			(541.97)			(515.31)
計	8,936.61	7,788.43	6,233.25	1,292.72	20.64	0.00	2.47	194.47	0.00	9.58	9.77	25.53	1,148.18	103.18		2.89			11.64
上田市	(0.00)	(0.00)	(0.00)	(0.00)	(0.00)	(0.00)	(0.00)	(0.00)	(0.00)	(0.00)	(0.00)	(0.00)	(0.00)						
東御市	468.25	468.25	260.57	70.43	0.00	0.00	135.14	0.00	2.11	0.00	0.00	0.00	0.00						
計	(103.24)	(103.24)	(0.00)	(0.00)	(0.00)	(0.00)	(0.00)	(0.00)	(0.00)	(0.00)	(103.24)	(0.00)	(0.00)						
上田市	2,410.86	2,339.04	2,217.12	118.71	2.40	0.00	0.81	0.00	0.00	0.00	0.00	71.82	2.29			67.52			2.01
東御市	(0.07)	(0.00)	(0.00)	(0.00)	(0.00)	(0.00)	(0.00)	(0.00)	(0.00)	(0.00)	(0.00)	(0.07)	(0.00)						(0.07)
計	1,036.13	1,032.54	698.54	136.12	0.00	0.00	197.88	0.00	0.00	0.00	0.00	3.59	2.37						1.22
上田市	(1,382.29)	(324.94)	(0.00)	(0.00)	(0.00)	(0.00)	(0.00)	(0.00)	(0.00)	(0.00)	(324.94)	(1,057.35)	(0.00)			(0.00)			(515.38)
東御市	12,851.94	11,628.25	9,409.49	1,617.97	23.03	0.00	2.47	528.30	0.00	11.69	9.77	25.53	1,223.59	107.84		70.41	0.00		0.00
計	(1,223.89)	(0.00)	(0.00)	(0.00)	(0.00)	(0.00)	(0.00)	(0.00)	(0.00)	(0.00)	(0.00)	(0.00)	(1,223.89)	(44.75)		(1,129.74)			(43.34)
上田市	2,769.43	2,397.19	581.38	1,790.99	1.04	0.00	23.78	0.00	0.00	0.00	0.00	372.24	4.48			366.99			0.77
東御市	(49.10)	(25.75)	(0.00)	(0.00)	(0.00)	(0.00)	(0.00)	(0.00)	(0.00)	(0.00)	(25.75)	(23.35)	(0.10)			(23.15)			(0.10)
計	2,422.55	1,233.11	451.18	755.02	1.00	0.00	25.91	0.00	0.00	0.00	0.00	1,189.44	0.00			1,179.24			10.20
上田市	(601.00)	(0.00)	(0.00)	(0.00)	(0.00)	(0.00)	(0.00)	(0.00)	(0.00)	(0.00)	(0.00)	(601.00)	(0.00)			(599.67)			(0.33)
東御市	5,400.88	1,509.80	845.63	651.76	0.28	0.00	9.33	0.00	0.00	0.00	0.00	3,891.08	4.95			3,886.13			0.82

注) 1 保安林面積は、令和3年9月1日現在の森林づくり推進課資料による

2 保安林種別の計の()内面積は重複で外数

3 保安林種別の各保安林種における()内面積は左までの保安林種との重複で外数

4 その他制限林種における()内面積はそれ以外の制限林との重複で外数

第9表 市町村別・制限林の種類別・面積表

(単位 面積:ha)

制限林の種類 市町村名	保 安 林											そ の 他 の 制 限 林					その他	
	制限林 合計	水かん	土流	土崩	防風	水害	干害	なだれ	落石	風致	保健	計	砂指	国立	国定	県立		都風
諏																		
下諏訪町	(437.78)	(0.00)	(0.00)	(0.00)	(0.00)	(0.00)	(0.00)	(0.00)	(0.00)	(0.00)	(0.00)	(437.78)			(437.78)			
富士見町	1,475.97	1,426.84	1,277.71	148.93	0.20	0.00	0.00	0.00	0.00	0.00	0.00	49.13	25.08		24.05			
原 村	(51.22)	(0.00)	(0.00)	(0.00)	(0.00)	(0.00)	(0.00)	(0.00)	(0.00)	(0.00)	(0.00)	(51.22)	(0.83)	(50.39)				
計	2,902.19	1,956.77	922.40	1.80	2.17	1.22	0.00	0.00	0.00	0.00	0.00	17.83						
訪																		
伊那市	(2,362.99)	(25.75)	(0.00)	(0.00)	(0.00)	(0.00)	(0.00)	(0.00)	(0.00)	(0.00)	(0.00)	(2,337.24)	(45.68)	(58.78)	(2,189.34)	(0.00)	(0.00)	
駒ヶ根市	15,443.02	9,923.30	5,444.47	4,409.29	4.32	2.17	4.03	59.03	0.00	0.00	0.00	5,519.72	47.39	4.95	5,456.41	0.00	0.00	
辰野町	(983.13)	(344.66)	(0.00)	(0.00)	(0.00)	(0.00)	(0.00)	(0.00)	(0.00)	(0.00)	(0.00)	(638.47)	(20.01)		(618.20)		(0.26)	
箕輪町	13,712.42	13,518.09	9,214.53	3,582.09	23.82	0.00	0.00	695.22	0.00	1.31	1.13	194.33	71.98		112.58		9.77	
伊那市	(39.33)	(0.00)	(0.00)	(0.00)	(0.00)	(0.00)	(0.00)	(0.00)	(0.00)	(0.00)	(0.00)	(39.33)	(38.30)				(1.03)	
上																		
飯島町	3,437.82	3,334.21	2,484.25	797.64	6.19	0.00	0.47	45.19	0.00	0.00	0.46	103.61	94.70				8.91	
南箕輪村	(84.00)	(0.00)	(0.00)	(0.00)	(0.00)	(0.00)	(0.00)	(0.00)	(0.00)	(0.00)	(0.00)	(84.00)	(0.00)					
中川村	2,604.32	2,601.30	1,163.90	1,328.42	0.67	0.00	0.84	107.46	0.00	0.00	0.00	3.02					3.02	
伊那市	(257.32)	(139.25)	(0.00)	(0.00)	(0.00)	(0.00)	(0.00)	(0.00)	(0.00)	(0.00)	(0.00)	(118.07)					(118.07)	
飯島町	2,022.63	1,942.67	894.25	910.41	5.48	0.00	0.00	129.40	0.00	0.00	0.00	79.96	17.79				62.17	
宮田村	(139.34)	(23.44)	(0.00)	(0.00)	(0.00)	(0.00)	(0.00)	(0.00)	(0.00)	(0.00)	(0.00)	(115.90)	(15.23)		(100.67)			
南箕輪村	2,051.99	1,981.69	1,108.21	867.74	2.49	0.00	3.26	0.00	0.00	0.00	0.00	70.30	16.91		53.39			
中川村	(38.79)	(0.00)	(0.00)	(0.00)	(0.00)	(0.00)	(0.00)	(0.00)	(0.00)	(0.00)	(0.00)	(38.79)	(0.00)					
那																		
飯島町	2,000.47	2,000.47	1,796.43	163.06	1.97	0.00	0.00	0.00	0.00	0.00	0.00	0.00	0.00					
中川村	(0.00)	(0.00)	(0.00)	(0.00)	(0.00)	(0.00)	(0.00)	(0.00)	(0.00)	(0.00)	(0.00)	(0.00)						
宮田村	2,222.58	2,222.58	1,522.99	686.48	10.03	3.08	0.00	0.00	0.00	0.00	0.00	0.00						
計	(164.75)	(42.45)	(0.00)	(0.00)	(0.00)	(0.00)	(0.00)	(0.00)	(0.00)	(0.00)	(0.00)	(122.30)			(122.30)			
飯田市	686.71	539.92	77.92	454.67	0.48	0.00	0.41	0.00	0.00	0.00	0.00	146.79			146.79			
松川町	(1,706.66)	(672.59)	(0.00)	(0.00)	(0.00)	(0.00)	(0.00)	(0.00)	(0.00)	(0.00)	(0.00)	(73.54)	(7.54)	(0.00)	(841.17)	(0.00)	(119.36)	
計	28,738.94	28,140.93	18,262.48	8,790.51	51.13	42.09	4.98	977.28	0.00	1.31	1.59	598.01	201.38	0.00	312.76	0.00	83.87	
飯田市	(4,680.24)	(327.38)	(0.00)	(0.00)	(0.00)	(0.00)	(0.00)	(0.00)	(0.00)	(0.00)	(0.00)	(4,352.86)	(52.47)	(3.64)	(2,330.21)		(51.75)	
松川町	26,578.86	26,431.29	18,044.52	8,257.02	44.46	0.54	0.03	79.41	0.00	3.68	1.62	147.57	56.91		48.04	4.37	38.25	
高森町	(451.70)	(1.87)	(0.00)	(0.00)	(0.00)	(0.00)	(0.00)	(0.00)	(0.00)	(1.87)	(0.00)	(449.83)	(78.80)		(370.45)		(0.58)	
阿智村	2,286.94	2,266.70	1,442.83	795.16	16.40	0.00	1.22	0.00	0.00	0.00	0.00	18.94	14.63		1.88		2.43	
平谷村	(156.50)	(156.50)	(0.00)	(0.00)	(0.00)	(0.00)	(0.00)	(0.00)	(0.00)	(156.50)	(0.00)	(0.00)						
阿智村	1,830.96	1,829.42	1,081.21	692.94	3.03	0.00	0.00	41.33	0.00	0.00	0.00	1.54					1.54	
阿智村	(71.12)	(0.00)	(0.00)	(0.00)	(0.00)	(0.00)	(0.00)	(0.00)	(0.00)	(0.00)	(0.00)	(71.12)		(71.12)				
平谷村	4,074.70	3,564.88	1,538.18	1,888.79	26.53	0.00	0.00	56.52	0.00	2.39	51.26	509.82		509.82				
信																		
阿智村	(546.15)	(54.82)	(0.00)	(0.00)	(0.00)	(0.00)	(0.00)	(0.00)	(0.00)	(0.00)	(0.00)	(491.33)			(490.05)		(1.28)	
平谷村	9,015.21	8,899.74	7,240.17	1,537.91	9.30	0.00	0.00	103.86	0.00	5.26	3.24	115.47			113.58		1.89	
根羽村	(0.00)	(0.00)	(0.00)	(0.00)	(0.00)	(0.00)	(0.00)	(0.00)	(0.00)	(0.00)	(0.00)	(0.00)						
下條村	2,811.10	2,810.40	2,441.35	367.06	0.00	2.00	0.00	0.00	0.00	0.00	0.00	0.70					0.70	
下條村	(6.13)	(0.00)	(0.00)	(0.00)	(0.00)	(0.00)	(0.00)	(0.00)	(0.00)	(0.00)	(0.00)	(6.13)		(6.13)				
下條村	2,056.19	1,834.22	1,381.43	430.80	0.00	0.53	0.00	16.37	0.00	5.09	0.00	221.97	0.03	0.75	221.19			
下條村	(11.66)	(0.00)	(0.00)	(0.00)	(0.00)	(0.00)	(0.00)	(0.00)	(0.00)	(0.00)	(0.00)	(11.66)	(0.71)	(10.95)	20.06			
下條村	491.88	456.98	13.15	441.11	1.17	0.00	0.00	0.00	0.00	1.55	0.00	34.90	14.84					
下條村	(302.95)	(78.75)	(0.00)	(0.00)	(0.00)	(0.00)	(0.00)	(0.00)	(0.00)	(0.00)	(0.00)	(224.20)		(224.20)				
下條村	1,428.07	1,184.74	705.05	478.96	0.00	0.00	0.00	0.00	0.00	0.00	0.00	243.33		(403.07)			1.69	
天龍村	(403.25)	(0.00)	(0.00)	(0.00)	(0.00)	(0.00)	(0.00)	(0.00)	(0.00)	(0.00)	(0.00)	(403.25)		(403.25)			(0.18)	
天龍村	3,808.00	3,098.19	1,582.36	1,504.05	7.93	0.00	0.00	0.00	0.00	3.85	0.00	709.81		709.29			0.52	

第9表 市町村別・制限林の種類別の種別・面積表

(単位 面積:ha)

制限林の種類 市町村名	制限林				林											その他				制限		都風	その他
	合計	水かん	土流	土崩	防風	水害	干雪	なだれ	落石	風致	保健	計	砂指	国立	国定	国立	県立	林					
北アルプス	松川村	(103.21)	(0.00)	(0.00)	(0.00)	(0.00)	(0.00)	(0.00)	(0.00)	(0.00)	(98.87)	(4.34)	(4.34)										
	白馬村	(3,345.45)	(0.00)	(0.00)	(0.00)	(0.00)	(0.00)	(0.00)	(0.00)	(0.00)	(1,526.06)	(180.89)	(1,638.50)										
	小谷村	(1,397.05)	(0.00)	(0.00)	(0.00)	(0.00)	(0.00)	(0.00)	(0.00)	(0.00)	(376.47)	(31.25)	(989.33)										
	計	(6,146.52)	(0.00)	(0.00)	(0.00)	(0.00)	(0.00)	(0.00)	(0.00)	(0.00)	(2,071.46)	(156.52)	(857.42)				(0.00)		(125.74)	(0.00)			
長野	長野市	(1,262.76)	(0.00)	(0.00)	(0.00)	(0.00)	(0.00)	(0.00)	(0.00)	(0.00)	(437.74)	(825.02)	(439.97)			(162.30)			(27.78)	(2.02)			
	須坂市	(204.65)	(0.00)	(0.00)	(0.00)	(0.00)	(0.00)	(0.00)	(0.00)	(0.00)	(159.18)	(32.65)	(28.71)			0.21			76.14	12.40			
	千曲市	(341.18)	(0.00)	(0.00)	(0.00)	(0.00)	(0.00)	(0.00)	(0.00)	(0.00)	(173.52)	(167.66)	(165.27)							(2.39)			
	坂城町	(594.41)	(0.00)	(0.00)	(0.00)	(0.00)	(0.00)	(0.00)	(0.00)	(0.00)	(594.41)	(394.45)							(199.96)	14.00			
野	小布施町	(0.00)	(0.00)	(0.00)	(0.00)	(0.00)	(0.00)	(0.00)	(0.00)	(0.00)	(0.00)	(0.00)	160.31							191.93			
	高山村	(771.08)	(0.00)	(0.00)	(0.00)	(0.00)	(0.00)	(0.00)	(0.00)	(0.00)	(771.08)	(384.21)	(385.87)							(1.00)	1.34		
	信濃町	(1,056.46)	(0.00)	(0.00)	(0.00)	(0.00)	(0.00)	(0.00)	(0.00)	(0.00)	(1,056.46)	(528.23)	(528.23)							(528.23)			
	飯綱町	(0.00)	(0.00)	(0.00)	(0.00)	(0.00)	(0.00)	(0.00)	(0.00)	(0.00)	(0.00)	(0.00)	21.89							5.46			
北	小川村	(29.90)	(0.00)	(0.00)	(0.00)	(0.00)	(0.00)	(0.00)	(0.00)	(0.00)	(23.41)	(6.49)									0.57		
	計	(4,260.45)	(0.00)	(0.00)	(0.00)	(0.00)	(0.00)	(0.00)	(0.00)	(0.00)	(3,453.77)	(1,143.37)	(1,382.78)			(0.00)			(765.97)	(9.35)			
	中野市	(123.07)	(0.00)	(0.00)	(0.00)	(0.00)	(0.00)	(0.00)	(0.00)	(0.00)	(119.10)	(3.97)	(2.26)							273.53	28.31		
	飯山市	(84.54)	(0.00)	(0.00)	(0.00)	(0.00)	(0.00)	(0.00)	(0.00)	(0.00)	(51.83)	(32.71)	(2.61)							(30.10)	43.65		
信	山ノ内町	(6,297.21)	(0.00)	(0.00)	(0.00)	(0.00)	(0.00)	(0.00)	(0.00)	(0.00)	(651.21)	(5,646.00)	(1,850.75)	(2,338.25)						(338.54)	(1,118.46)		
	木島平村	(0.00)	(0.00)	(0.00)	(0.00)	(0.00)	(0.00)	(0.00)	(0.00)	(0.00)	(0.00)	(0.00)	16.83								1.16		
	野沢温泉村	(0.00)	(0.00)	(0.00)	(0.00)	(0.00)	(0.00)	(0.00)	(0.00)	(0.00)	(0.00)	(0.00)											
	栄村	(6,513.20)	(0.00)	(0.00)	(0.00)	(0.00)	(0.00)	(0.00)	(0.00)	(0.00)	(822.14)	(5,691.06)	(2,338.25)	(2,338.25)						(0.00)	(1,150.27)		
計	14,536.95	12,098.99	7,854.74	3,034.76	17.69	0.00	0.00	0.00	0.00	855.23	288.35	0.00	35.53	12.68	2,437.96	1,461.51	930.88	0.00	0.00	0.00	45.57		

第10-1表 市町村別・公益的機能別施業森林等区別ゾーニング別・資源表

(単位 面積：ha 蓄積：m3)

地域 市町村 標識 番号	区 分	公益的機能別施業森林等区別												独自		木材		総数			
		水かん		山災/土壌		快適環境		保健		文化		面積		蓄積		面積		蓄積			
		面積	蓄積	面積	蓄積	面積	蓄積	面積	蓄積	面積	蓄積	面積	蓄積	面積	蓄積	面積	蓄積	面積	蓄積		
佐久	総数	936.47	236.993	55.22	13.649																
	総面積	936.47	236.993	55.22	13.649																
	人工林	678.18	190.778	53.23	13.306																
佐久	総数	3.90	50	0.94																	
	総面積	3.90	50	0.94																	
	天然林	191.79	303	6.00																	
佐久	総数	12,850.08	2,951.810	167.70	37.781																
	総面積	12,850.08	2,951.810	167.70	37.781																
	人工林	7,841.23	2,338.527	119.04	32.840																
小海	総数	5,224.11	1,391.560	547.29	129.130																
	総面積	5,224.11	1,391.560	547.29	129.130																
	天然林	3,806.14	1,229.455	328.87	104.212																
川上	総数	11,597.41	2,997.779	384.73	98.993																
	総面積	11,597.41	2,997.779	384.73	98.993																
	天然林	3,975.53	583.782	71.06	9.523																
南牧	総数	4,807.40	1,192.111	18.57																	
	総面積	4,807.40	1,192.111	18.57																	
	天然林	1,372.33	157.873																		
南相	総数	705.79	181.799	446.24	68.619																
	総面積	705.79	181.799	446.24	68.619																
	天然林	206.59	23.410	261.18	27.962																
北相	総数	3,737.59	982.748	55.21	3,064																
	総面積	3,737.59	982.748	55.21	3,064																
	天然林	1,081.67	148.164																		
佐久	総数	8,385.36	2,081.778	687.80	150.958																
	総面積	8,385.36	2,081.778	687.80	150.958																
	天然林	3,477.04	514.716	259.70	31.588																
佐久	総数	2,558.71	473.593	6.25	1,065																
	総面積	2,558.71	473.593	6.25	1,065																
	天然林	1,577.29	184.879																		
御代	総数	1,251.58	266.474	216.46	45.786																
	総面積	1,251.58	266.474	216.46	45.786																
	天然林	706.70	207.673	179.71	42.513																
立科	総数	3,307.05	695.239	61.64	11,894																
	総面積	3,307.05	695.239	61.64	11,894																
	天然林	1,327.67	182.151	22.63	2,998																

第10-1表 市町村別・公益的機能別施業森林等区別ゾーニング別・資源表

(単位 面積：ha 蓄積：m³)

地域 市町村 名	区分	公益的機能別施業森林等区別										独自		木材		総数			
		水かん		山災/土壌		快適環境		保健		文化		面積		蓄積		面積		蓄積	
		面積	蓄積	面積	蓄積	面積	蓄積	面積	蓄積	面積	蓄積	面積	蓄積	面積	蓄積	面積	蓄積	面積	蓄積
佐久 市	総数	55,824.61	13,463.420	2,591.90	557.875	895.99	164.600	164.600	52.05	12,788	28,950.28	7,212.402	88,314.83	21,411.085					
	人工林	54,702.73	13,446.998	2,473.44	554.736	851.89	164.600	164.600	50.50	12,788	28,470.68	7,206.200	86,549.24	21,385.322					
	天然林	34,749.71	10,772.022	1,573.57	449.190	323.55	93.975	93.975	30.03	9,595	19,435.72	6,019.032	56,112.58	17,343.814					
上田 市	総数	1,121.88	16,422	118.46	3,139	44.10	70.625	70.625	20.47	3,193	479.60	6,202	1,765.59	25,763					
	人工林	22,579.11	5,146.134	7,245.60	1,583.163	354.98	93.309	93.309			27,045.24	5,982.455	57,222.93	12,815.061					
	天然林	22,028.54	5,108.595	7,026.69	1,589.298	346.75	93.309	93.309			26,424.03	5,994.894	55,826.01	12,726.096					
東御 市	総数	12,140.02	3,766.720	3,603.60	1,075.970	187.21	48.575	48.575			13,743.73	4,203.591	29,644.56	9,094.856					
	人工林	9,888.52	1,341.875	3,423.09	493.328	189.34	44.734	44.734			12,680.30	1,751.303	26,181.45	3,631.240					
	天然林	580.57	37,539	218.91	13,865	8.23					619.21	37,561	1,396.92	88,965					
青木 村	総数	571.74	125,812	624.18	117,277	11.50	2,749	2,749			1,606.09	335,748	2,856.99	588,904					
	人工林	449.13	113,479	323.74	80,405	4.01	1,141	1,141			1,589.20	335,748	2,822.83	588,175					
	天然林	122.61	12,333	291.44	37,143	7.41	1,608	1,608			615.92	75,790	1,063.85	131,184					
長和 町	総数	3,267.53	832,076	1,073.06	262,578	34.10	6,918	6,918			3,608.52	903,297	8,035.78	2,014,973					
	人工林	3,227.47	832,076	1,060.75	262,578	33.79	6,918	6,918			3,561.26	903,297	7,935.84	2,014,973					
	天然林	2,084.34	653,620	680.10	200,045	25.78	3,580	3,580			2,261.38	699,063	5,063.40	1,563,557					
上田 市	総数	1,143.13	178,456	380.65	62,533	21.99	3,338	3,338			1,299.88	204,234	2,872.44	451,416					
	人工林	40.06		12.31		0.31					47.26	99.94	175.25						
	天然林	2,310.81	545,799	1,213.39	295,121	305.16	72,310	72,310			7,540.77	1,848,626	11,370.13	2,761,856					
上田 市	総数	2,257.90	545,799	1,198.87	295,121	300.20	72,310	72,310			7,437.91	1,848,626	11,194.88	2,761,856					
	人工林	1,492.85	447,545	764.58	226,528	215.47	63,323	63,323			4,786.80	1,481,285	7,249.70	2,218,681					
	天然林	765.05	98,254	444.29	68,593	84.73	8,987	8,987			2,651.11	367,341	3,945.18	543,175					
上田 市	総数	23,735.06	6,649,821	10,156.23	2,259,139	705.74	175,286	175,286			39,800.62	9,080,126	79,485.83	18,180,794					
	人工林	28,085.65	6,612,282	9,901.49	2,244,545	692.16	175,286	175,286			39,012.40	9,042,565	77,779.56	18,091,100					
	天然林	16,166.34	4,981,364	5,362.02	1,582,948	388.49	116,619	116,619			21,767.19	6,643,897	43,716.64	13,334,085					
計	総数	11,919.31	1,630,918	4,539.47	661,597	303.67	58,667	58,667			17,245.21	2,398,668	34,062.92	4,757,015					
	人工林	649.41	37,539	264.74	14,594	13.58					788.22	37,561	1,706.27	89,694					
	天然林	84,589.67	20,113,241	12,748.13	2,817,014	1,601.73	338,866	338,866			68,756.90	16,292,528	167,800.66	39,591,879					
計	総数	82,788.38	20,059,280	12,374.93	2,799,281	1,544.05	338,866	338,866			67,483.08	16,248,765	164,328.80	39,476,422					
	人工林	50,916.05	15,753,386	6,935.59	2,032,138	712.04	210,594	210,594			41,202.91	12,662,929	99,829.22	30,677,899					
	天然林	31,872.33	4,305,894	5,439.34	767,143	832.01	128,292	128,292			26,280.17	3,585,836	64,499.58	8,798,523					
計	総数	1,771.29	53,961	373.20	17,733	57.88					1,267.82	43,763	3,471.86	115,457					
	天然林																		

第10-1表 市町村別・公益的機能別施業森林等区別ゾーニング別・資源表

(単位 面積：ha 蓄積：m3)

地域 市町村 種別	区分	公益的機能別施業森林等区別												総数			
		水かん		山災/土壌		快適環境		保健		文化		独自		木材		面積	蓄積
		面積	蓄積	面積	蓄積	面積	蓄積	面積	蓄積	面積	蓄積	面積	蓄積	面積	蓄積		
駒 野 市	総数	1,409.20	308.734	5,158.40	1,181.430	200.65	15,619	200.65	15,619	1,214.62	116.737	455.71	123.463	5,518.36	1,283.381	12,286.61	2,789.164
	人工林	1,400.79	308.734	5,033.60	1,181.430	117.62	5,619	117.62	5,619	1,214.62	116.737	455.71	123.463	5,430.04	1,283.381	11,962.05	2,789.164
	天然林	1,219.58	278.472	3,557.88	892.465	34.00	7,490	34.00	7,490	0.00	0.00	0.00	0.00	3,779.55	954.052	8,591.01	2,132.479
諏 訪 市	総数	8.41	124.80	83.62	8.129	83.62	8.129	8.129	8.129	653.49	11.406	5.19	24.644	1,650.49	329.329	3,391.04	656.685
	人工林	5,566.23	1,212.804	5,566.23	1,212.804	38.29	11,754	38.29	11,754	1,214.62	116.737	455.71	123.463	5,518.36	1,283.381	12,286.61	2,789.164
	天然林	3,323.32	880.350	3,323.32	880.350	37.98	11,754	37.98	11,754	0.00	0.00	0.00	0.00	1,650.49	329.329	3,391.04	656.685
茅 野 市	総数	2,803.46	445.703	9,927.16	1,943.531	629.70	143,552	629.70	143,552	85.78	20.444	5,442.71	966.754	15,107.38	14,437.46	2,776.338	2,776.338
	人工林	870.64	196.551	413.60	113.406	351.66	97,144	351.66	97,144	8.345	8.345	2,417.73	624.944	2,417.73	6,553.96	1,707.689	1,707.689
	天然林	1,831.58	249.152	513.56	81.125	273.37	46,408	273.37	46,408	12.099	12.099	2,888.11	341.810	2,736.93	7,883.50	1,068.649	1,068.649
下 諏 訪 市	総数	3,224.66	636.918	4,79.48	109.875	338.79	82,298	47.12	10,963	47.12	10,963	46.40	10,963	2,524.94	554.523	6,614.99	1,394.577
	人工林	3,115.97	636.918	4,671.33	109.875	332.59	82,298	46.40	10,963	0.00	0.00	2,464.34	554.523	2,464.34	6,426.43	1,394.577	1,394.577
	天然林	1,070.24	481.671	239.94	73.953	181.44	55,488	45.43	10,966	30.44	8.345	1,489.75	412.550	1,489.75	3,826.80	1,034.568	1,034.568
富 士 見 町	総数	3,066.40	612.509	4,084.97	939.124	26.33	5,288	26.33	5,288	0.72	0.72	6.20	6.20	60.60	188.56	7,932.48	1,747.974
	人工林	2,971.95	612.280	3,959.24	939.124	25.91	5,288	25.91	5,288	0.00	0.00	5,754.78	191.053	461.39	88.425	2,423.63	444.147
	天然林	1,488.84	392.666	2,247.33	618.909	421.67	124,544	4.27	1,305	30.44	8.345	1,489.75	412.550	1,489.75	3,826.80	1,034.568	1,034.568
原 村	総数	854.32	175.190	1,129.73	229.02	11.42	14.81	11.42	14.81	11.42	11.42	6.20	6.20	60.60	188.56	7,932.48	1,747.974
	人工林	815.88	175.190	1,129.73	229.02	11.42	14.81	11.42	14.81	0.00	0.00	5,754.78	191.053	461.39	88.425	2,423.63	444.147
	天然林	512.19	119.705	127.99	25.031	312.37	75,182	31.67	5,418	30.44	8.345	1,489.75	412.550	1,489.75	3,826.80	1,034.568	1,034.568
諏 訪 市	総数	16,924.27	3,391.858	16,412.98	3,689.068	6,941.04	1,397,746	1,224.31	217,363	1,300.40	137.181	14,403.17	3,016.546	57,206.17	11,829.762	11,829.762	11,829.762
	人工林	16,362.88	3,391.629	15,910.05	3,689.068	6,653.28	1,397,746	1,076.49	217,363	646.32	137.181	13,932.62	3,016.546	54,586.70	11,829.533	11,829.533	11,829.533
	天然林	9,284.81	2,349.415	9,910.06	2,604.114	3,385.37	922,513	504.89	134,003	466.86	113.676	8,384.23	2,188.405	31,936.22	8,292.126	8,292.126	8,292.126
上 伊 那	総数	561.39	229	497.93	147.82	287.76	37.05	147.82	195.137	654.08	147.82	470.49	992	723.184	2,619.47	229	229
	人工林	10,177.71	2,084.120	8,282.44	1,765.310	1,026.07	195.137	1,026.07	195.137	0.00	0.00	19,622.89	4,210.680	39,109.11	8,255.247	8,255.247	8,255.247
	天然林	7,127.87	1,648.163	5,309.31	1,322.828	331.59	88,371	331.59	88,371	179.46	23.805	6,491.25	995.765	13,208.70	1,980.970	1,980.970	1,980.970
駒 野 市	総数	2,553.82	498.149	986.82	194.510	440.87	84,524	440.87	84,524	17.96	5.921	1,488.63	311.736	180,874.00	1,094.840	1,094.840	1,094.840
	人工林	2,476.02	498.149	940.25	194.510	437.19	84,524	437.19	84,524	17.90	5.921	1,473.64	311.736	180,874.00	1,094.840	1,094.840	1,094.840
	天然林	709.45	95.762	400.49	61.444	214.49	31,155	214.49	31,155	0.06	0.06	14.99	14.99	143.10	143.10	143.10	143.10
伊 那 市	総数	3,003.39	695.490	2,876.49	674.419	175.10	43,246	175.10	43,246	0.00	0.00	5,504.48	1,300.925	11,598.05	2,714.080	2,714.080	2,714.080
	人工林	2,154.92	529.493	1,781.72	464.798	123.82	31,595	123.82	31,595	0.00	0.00	4,011.50	1,024.873	8,071.96	2,050.759	2,050.759	2,050.759
	天然林	848.47	165.997	1,048.93	209.621	50.26	11,651	50.26	11,651	0.00	0.00	1,473.64	311.736	180,874.00	1,094.840	1,094.840	1,094.840
箕 輪 町	総数	3,609.07	805.991	1,415.99	309.397	443.14	102,758	443.14	102,758	2.67	570	4,063.95	929.195	9,534.82	2,147.911	2,147.911	2,147.911
	人工林	3,566.43	805.991	1,406.78	309.397	442.21	102,758	442.21	102,758	2.67	570	4,016.95	929.195	9,435.04	2,147.911	2,147.911	2,147.911
	天然林	2,567.43	646.434	856.37	216.212	166.94	31,205	166.94	31,205	1.68	344	2,838.25	185.979	2,838.25	470.270	470.270	470.270

第10-1表 市町村別・公益的機能別施業森林等区分別ゾーニング別・資源表

(単位 面積：ha 蓄積：m3)

地域 市町村 名	区分	公益的機能別施業森林等区分別										独自		木材		総数				
		水かん		山災/土壌		快適環境		保健		文化		面積		蓄積		面積		蓄積		
		面積	蓄積	面積	蓄積	面積	蓄積	面積	蓄積	面積	蓄積	面積	蓄積	面積	蓄積	面積	蓄積	面積	蓄積	
上飯島町	総数	966.64	175.797	768.49	154.418	155.98	28.989	155.98	28.989	2.736.56	558.108	2.736.56	558.108	4.627.67	917.312	4.627.67	917.312			
		504.53	123.013	456.55	108.737	47.11	12.525	47.11	12.525	1.514.70	373.476	1.514.70	373.476	2.522.89	617.751	2.522.89	617.751			
	立木地	411.19	52.784	286.57	45.681	104.28	16.464	104.28	16.464	1.123.20	184.632	1.123.20	184.632	1.925.24	299.561	1.925.24	299.561			
		1.772.38	358.955	908.19	196.820	88.55	36.377	88.55	36.377	5.52	1.332	5.52	1.332	4.818.64	1,025.076	4.818.64	1,025.076			
	立木地	1.743.24	358.955	970.96	196.820	88.55	36.377	88.55	36.377	5.52	1.332	5.52	1.332	4,728.54	1,025.076	4,728.54	1,025.076			
		1,368.45	317.310	632.34	156.220	67.69	31.689	67.69	31.689	5.46	1.328	5.46	1.328	3,523.68	874.067	3,523.68	874.067			
	その他	374.79	41.645	338.62	40.600	20.86	4.688	20.86	4.688	0.06	4	0.06	4	1,204.96	154.009	1,204.96	154.009			
		29.14		27.23		1.17		1.17						98.66	179.54	98.66	179.54			
	南箕輪村	総数	853.87	166.714	347.44	53.521	33.65	7.094	33.65	7.094	4.575.87	841.285	4.575.87	841.285	5,610.83	1,065.614	5,610.83	1,065.614		
			833.64	166.714	335.33	53.521	31.89	7.094	31.89	7.094	4,416.52	841.285	4,416.52	841.285	5,610.83	1,065.614	5,610.83	1,065.614		
立木地		691.61	147.058	234.24	40.811	8.75	1.856	8.75	1.856	2,094.46	494.507	2,094.46	494.507	3,029.06	684.232	3,029.06	684.232			
		142.03	19.656	101.09	12.710	23.14	5.238	23.14	5.238	2,322.06	346.778	2,322.06	346.778	2,588.32	384.382	2,588.32	384.382			
その他		20.23		12.11		1.76		1.76			159.35		159.35		193.45		159.35	193.45		
		337.16	70.455	774.48	177.034	274.24	56.774	274.24	56.774	1,402.98	316.634	1,402.98	316.634	2,788.96	620.897	2,788.96	620.897			
立木地		327.64	70.455	767.10	177.034	261.13	56.774	261.13	56.774	1,374.27	316.634	1,374.27	316.634	2,730.14	620.897	2,730.14	620.897			
		197.76	52.344	585.26	150.927	203.57	51.488	203.57	51.488	1,071.74	274.763	1,071.74	274.763	2,058.33	529.522	2,058.33	529.522			
その他		129.88	18.111	181.84	26.107	57.56	5.286	57.56	5.286	302.53	41.871	302.53	41.871	671.81	91.375	302.53	91.375			
		9.52		7.38		13.11		13.11						28.71	58.72		58.72			
上伊那郡計	総数	23,507.79	4,856.663	16,630.10	3,526.436	2,674.65	554.899	2,674.65	554.899	26.15	7.823	26.15	7.823	84,573.34	17,848.968	84,573.34	17,848.968			
		23,043.79	4,855.671	16,276.63	3,525.429	2,612.51	554.899	2,612.51	554.899	26.09	7.823	26.09	7.823	82,850.35	17,846.977	82,850.35	17,846.977			
	立木地	16,379.14	3,866.202	10,395.55	2,593.599	53.21	21.685	53.21	21.685	1,280.50	342.446	1,280.50	342.446	5,992.15	13,476.478	5,992.15	13,476.478			
		6,664.65	989.469	5,881.08	931.830	40.42	9.251	40.42	9.251	1,332.01	212.453	1,332.01	212.453	2,788.20	4,366.499	2,788.20	4,366.499			
	その他	463.96	992	353.47	1,007	62.14		62.14						992	2,991		2,991			
		38,142.27	6,548.180	11,240.38	1,712.478	327.74	65.910	327.74	65.910					9,043.62	10,271.243		10,271.243			
	立木地	36,979.58	6,548.180	10,683.38	1,712.478	321.33	65.910	321.33	65.910					9,154.76	10,271.243		10,271.243			
		15,847.13	3,846.524	3,692.30	815.001	147.41	35.648	147.41	35.648					5,441.38	6,136.480		6,136.480			
	その他	21,132.45	2,701.656	6,991.08	897.477	173.92	30.262	173.92	30.262					3,713.38	4,134.763		4,134.763			
		1,162.69	557.00	557.00		6.41		6.41						178.47	1,904.57		1,904.57			
飯田市	総数	1,317.42	256.751	878.02	170.591	387.64	60.287	387.64	60.287					3,099.00	607.399	3,099.00	607.399			
		1,259.16	256.751	856.84	170.591	374.71	60.287	374.71	60.287					2,999.39	607.399	2,999.39	607.399			
	立木地	649.42	165.889	370.18	81.431	87.22	20.659	87.22	20.659					1,401.26	339.026	1,401.26	339.026			
		609.74	90.862	486.66	89.160	287.55	39.628	287.55	39.628					1,598.13	268.373	1,598.13	268.373			
	その他	58.26		21.18		12.87		12.87						99.61		99.61				
		1,069.41	211.122	1,062.14	237.129									2,256.34	476.215	2,256.34	476.215			
	立木地	1,035.83	211.122	1,050.64	237.129									2,210.58	476.215	2,210.58	476.215			
		620.54	153.055	645.81	155.322									1,352.89	327.391	1,352.89	327.391			
	その他	415.29	58.067	404.83	81.807									8,950	146.824	8,950	146.824			
		33.56		11.50										0.68	45.76		45.76			
高森町	総数	9,400.52	1,752.479	665.32	115.462									11,941.14	2,315.329	11,941.14	2,315.329			
		9,254.69	1,752.479	653.84	115.462									11,762.50	2,315.329	11,762.50	2,315.329			
	立木地	4,118.50	1,071.276	494.90	99.381									5,931.51	1,534.057	5,931.51	1,534.057			
		5,136.18	681.203	158.94	16,081									5,830.99	781.272	5,830.99	781.272			
	その他	145.84		11.48										178.64		178.64				
		16,486.06	2,997.520	804.43	132.453									28,469.05	5,228.607	28,469.05	5,228.607			
	立木地	15,913.27	2,997.520	773.59	132.453									27,536.32	5,228.607	27,536.32	5,228.607			
		8,359.01	2,087.616	598.87	114.241									14,763.70	3,676.872	14,763.70	3,676.872			
	その他	7,554.26	909.904	174.72	18,212									5,043.64	1,551.735	5,043.64	1,551.735			
		572.79		30.84										932.73		932.73				
平谷村	総数	6,977.38	1,160.815	260.41	43.324									8,571.66	1,528.268	8,571.66	1,528.268			
		6,671.35	1,159.584	243.04	43.324									8,193.96	1,528.268	8,193.96	1,528.268			
	立木地	3,264.14	793.997	226.50	41,808									4,595.71	1,139.136	4,595.71	1,139.136			
		3,407.21	365.587	16.54	1,516									3,598.25	386.670	3,598.25	386.670			
	その他	306.03		17.37										377.70	2,462	377.70	2,462			
		1,231												1,231		1,231				

第10-1表 市町村別・公益的機能別施業森林等区分別ゾーニング別・資源表

(単位 面積：ha 蓄積：m3)

地域	市町村名	区分	水かん			山災/土壌			快適環境			保健			文化			独自			木材			総数					
			面積	蓄積	面積	蓄積	面積	蓄積	面積	蓄積	面積	蓄積	面積	蓄積	面積	蓄積	面積	蓄積	面積	蓄積	面積	蓄積	面積	蓄積	面積	蓄積			
南相模	信羽村	総数	7,276.94	2,028.813	528.52	114.767	616.00	92.165																					
		人工林	5,596.89	1,835.361	445.78	105.102	112.34	30.775																					
南相模	信羽村	天然林	1,595.46	193.452	71.69	9.665	497.62	61.990																					
		その他	84.59		11.05		6.04																						
下條村	下條村	総数	2,054.99	370.634	279.56	49.361																							
		人工林	1,995.92	370.634	264.97	49.361																							
下條村	下條村	天然林	784.58	198.206	193.06	41.520																							
		その他	1,211.34	172.428	71.91	7.841																							
売木村	売木村	総数	3,312.39	736.267	162.30	27.965																							
		人工林	3,288.49	736.267	156.64	27.965																							
売木村	売木村	天然林	2,401.73	613.680	150.84	27.295																							
		その他	886.76	122.587	5.80	670																							
天龍村	天龍村	総数	8,464.25	1,819.749	905.12	164.325																							
		人工林	4,050.71	1,293.213	560.63	142.373																							
天龍村	天龍村	天然林	4,223.64	526.536	326.94	38.996																							
		その他	189.90		17.55		16.38																						
桑島村	桑島村	総数	4,977.03	781.785	603.65	95.900																							
		人工林	4,917.55	781.785	589.32	95.900																							
桑島村	桑島村	天然林	1,442.14	336.458	266.75	59.219																							
		その他	3,475.41	445.327	302.57	36.681																							
喬木村	喬木村	総数	3,017.53	565.830	466.26	90.862																							
		人工林	2,960.32	565.830	446.55	90.862																							
喬木村	喬木村	天然林	1,491.86	360.425	226.31	55.803																							
		その他	1,488.46	205.405	220.24	35.059																							
豊丘村	豊丘村	総数	4,522.32	888.049	546.44	102.450																							
		人工林	4,416.23	888.049	529.29	102.450																							
豊丘村	豊丘村	天然林	1,878.39	476.072	191.41	45.863																							
		その他	2,643.93	411.977	337.88	56.587																							
大鹿村	大鹿村	総数	11,527.84	2,078.152	2,821.41	547.594																							
		人工林	11,016.38	2,078.152	2,600.84	547.594																							
大鹿村	大鹿村	天然林	5,237.28	1,339.243	1,657.47	415.321																							
		その他	5,779.10	738.909	1,033.37	132.273																							
南信州	南信州	総数	118,546.35	22,196.146	21,223.96	3,604.661																							
		人工林	115,175.46	22,194.915	20,343.98	3,604.661																							
南信州	南信州	天然林	55,742.32	14,571.015	9,740.81	2,182.636																							
		その他	59,433.14	7,623.900	10,603.17	1,422.025																							
計	計	総数	158,978.37	30,444.667	54,267.04	10,800.165																							
		人工林	154,582.13	30,442.215	52,535.66	10,799.158																							
計	計	天然林	81,406.27	20,786.632	30,046.42	7,300.349																							
		その他	73,175.86	9,655.583	22,489.24	3,418.809																							
計	計	面積	4,396.24	2,452	1,731.38	1,007																							
		蓄積	2,452	2,452	1,731.38	1,007																							

第10-1表 市町村別・公益的機能別施業森林等区別ゾーニング別・資源表

(単位 面積：ha 蓄積：m3)

地域 市町村 種別	区分	公益的機能別施業森林等区別												独自		木材		総数	
		水かん		山災/土壌		快適環境		保健		文化		独自		木材		総数			
		面積	蓄積	面積	蓄積	面積	蓄積	面積	蓄積	面積	蓄積	面積	蓄積	面積	蓄積	面積	蓄積		
木曾	総数	2,228.15	376,448	2,892.74	478,359	32.08	4,942	2.13	572	4,922.92	824,478	10,068.02	1,684,799						
	総面積	2,221.05	376,448	2,850.97	478,359	30.50	4,942	2.13	572	4,884.53	824,478	9,969.18	1,684,799						
	人工林	180.040	906.81	228.634	2,580	9.89	2,580	0.79	293	1,620.13	397,306	3,299.30	808,858						
	天然林	1,459.37	196,408	1,944.16	249,725	20.61	2,362	1.34	274	3,264.40	6,689.88	4,271.72	875,941						
その他	7.10	31.77			1.68				38.39		78.84								
木曾	総数	1,029.42	210,808	5,560.65	1,092,949					3,748.85	759,088	10,329.92	2,062,845						
	総面積	1,014.91	210,808	5,457.38	1,092,949					3,704.30	759,088	10,176.59	2,062,845						
	人工林	571.46	157,743	2,863.39	756,338					2,037.60	539,968	5,478.45	1,454,049						
	天然林	437.45	53,065	2,593.99	336,611					1,666.70	219,120	4,698.14	608,796						
その他	14.51		93.27						45.55		153.33								
木曾	総数	1,470.49	344,859	3,934.88	899,254	44.13	6,717			3,984.73	916,343	9,434.22	2,167,173						
	総面積	1,465.82	344,859	3,919.98	899,254	44.13	6,717			3,969.97	916,343	9,399.90	2,167,173						
	人工林	1,099.41	292,976	2,815.15	741,652	12.08	2,784			3,005.24	780,723	6,931.88	1,818,135						
	天然林	366.41	51,883	1,104.83	157,602	32.05	3,933			964.73	135,620	2,468.02	349,038						
その他	4.66		14.90						14.76		34.32								
木曾	総数	661.23	127,627	2,278.68	412,534	422.43	68,434	7.86		3,863.49	675,149	7,053.69	1,284,752						
	総面積	660.58	127,627	2,269.01	412,534	421.64	68,434	7.86		3,870.06	675,149	7,029.15	1,284,752						
	人工林	349.64	89,588	966.94	242,394	122.31	33,620			1,615.64	408,993	3,054.53	774,595						
	天然林	310.94	38,039	1,302.07	170,140	299.33	34,814			2,054.42	266,156	3,974.62	510,157						
その他	0.65		9.67						13.43		24.54								
木曾	総数	1,449.17	261,100	3,163.58	590,005	195.61	32,541			3,026.06	563,188	8,340.22	1,536,601						
	総面積	1,411.70	261,100	3,111.61	590,005	176.95	32,541			2,961.57	563,188	8,159.67	1,536,601						
	人工林	1,007.83	214,969	1,788.47	423,524	97.88	21,956			1,841.13	421,682	4,915.88	1,130,969						
	天然林	403.87	47,031	1,323.14	166,481	79.07	10,585			1,120.44	141,506	3,243.79	405,632						
その他	37.47		51.97						63.49		180.55								
木曾	総数	14,473.24	2,779,749	22,765.51	4,464,655	18.63	4,208	6.25		24,326.09	4,757,363	62,131.42	12,111,300						
	総面積	14,384.52	2,779,744	22,617.94	4,464,650	18.63	4,208	6.25		24,173.31	4,757,358	61,717.31	12,111,285						
	人工林	7,547.14	1,901,319	11,131.06	2,859,206	8.67	2,052	4.08		11,775.28	3,023,650	30,691.20	7,848,425						
	天然林	6,817.38	878,425	11,486.88	1,605,444	9.96	2,156	2.17		12,398.03	1,733,708	31,026.11	4,261,860						
その他	108.72	5	147.57	5					152.78	5	414.11	15							
木曾	総数	21,311.69	4,100,591	40,576.04	7,937,756	712.88	116,842	8.38		1,066.36	194,554	107,357.49	20,847,470						
	総面積	21,138.58	4,100,586	40,226.89	7,937,751	691.85	116,842	8.38		1,042.36	194,554	106,471.80	20,847,455						
	人工林	11,343.16	2,835,735	20,471.82	5,251,748	250.83	62,992	4.87		21,895.02	5,572,322	54,371.24	13,836,031						
	天然林	9,795.42	1,264,851	19,755.07	2,686,003	441.02	53,850	3.51		21,468.72	2,923,282	52,100.56	7,011,424						
その他	173.11	5	349.15	5					14.00		885.69	15							
木曾	総数	21,311.69	4,100,591	40,576.04	7,937,756	712.88	116,842	8.38		1,066.36	194,554	107,357.49	20,847,470						
	総面積	21,138.58	4,100,586	40,226.89	7,937,751	691.85	116,842	8.38		1,042.36	194,554	106,471.80	20,847,455						
	人工林	11,343.16	2,835,735	20,471.82	5,251,748	250.83	62,992	4.87		21,895.02	5,572,322	54,371.24	13,836,031						
	天然林	9,795.42	1,264,851	19,755.07	2,686,003	441.02	53,850	3.51		21,468.72	2,923,282	52,100.56	7,011,424						
その他	173.11	5	349.15	5					14.00		885.69	15							
木曾	総数	173.11	5	349.15	5	21.03				14.00		885.69	15						
	総面積	173.11	5	349.15	5	21.03				14.00		885.69	15						
	人工林	9,795.42	1,264,851	19,755.07	2,686,003	441.02	53,850	3.51		21,468.72	2,923,282	52,100.56	7,011,424						
	天然林	9,795.42	1,264,851	19,755.07	2,686,003	441.02	53,850	3.51		21,468.72	2,923,282	52,100.56	7,011,424						
その他	173.11	5	349.15	5	21.03				14.00		885.69	15							

第10-1表 市町村別・公益的機能別施業森林等区分別ゾーニング別・資源表

(単位 面積：ha 蓄積：m3)

地域 市町村 名	区分	公益的機能別施業森林等区分別										独自		木材		総数			
		水かん		山災/土壌		快適環境		保健		文化		面積		蓄積		面積		蓄積	
		面積	蓄積	面積	蓄積	面積	蓄積	面積	蓄積	面積	蓄積	面積	蓄積	面積	蓄積	面積	蓄積	面積	蓄積
松本市	総数	22,264.60	3,716.979	9,931.99	1,662.346	2,444.80	355.113	2,444.80	355.113	81.41	14,852	19,741.06	3,624.712	54,463.86	9,374.002	19,303.89	3,624.712	53,172.33	9,373.962
	立木地	11,407.63	3,716.979	9,664.96	1,662.346	2,328.86	355.113	2,328.86	355.113	80.62	14,812	11,912.63	2,684.255	28,828.65	6,356.366	11,912.63	2,684.255	28,828.65	6,356.366
	天然林	10,396.37	1,248.327	5,009.79	647.178	1,497.84	174.613	1,497.84	174.613	48.42	7,021	7,391.26	940.457	24,343.68	3,017.596	7,391.26	940.457	24,343.68	3,017.596
	その他	460.60	277.03	116.297	1,662.346	940.526	115.94	940.526	115.94	0.79	40	12,381.35	2,850.179	32,264.02	6,850.407	12,381.35	2,850.179	32,264.02	6,850.407
塩尻市	総数	14,463.47	2,927.220	643.88	116.297	4,683.88	940.526	91.44	16.575			12,346.29	2,850.179	31,907.35	6,850.797	12,346.29	2,850.179	31,907.35	6,850.797
	立木地	8,243.55	2,005.342	545.12	14.490	72.80	642.622	72.80	14.490			9,435.37	2,280.773	20,651.79	5,046.453	9,435.37	2,280.773	20,651.79	5,046.453
	天然林	5,977.99	921.878	96.70	13.071	2,254.41	297.904	15.54	2.085			2,910.92	569.406	11,255.56	1,804.344	2,910.92	569.406	11,255.56	1,804.344
	その他	241.93	2.06	74.52	3.10	3.10		3.10				35.06		356.67		35.06		356.67	
安曇野市	総数	6,442.37	1,196.279	3,460.78	534.065	364.94	55.148	364.94	55.148			4,605.92	928.166	14,873.61	2,713.658	4,605.92	928.166	14,873.61	2,713.658
	立木地	3,295.91	763.567	1,317.72	280.956	123.72	27.396	123.72	27.396			2,131.59	530.914	6,868.94	1,602.833	2,131.59	530.914	6,868.94	1,602.833
	天然林	3,026.87	432.712	2,043.32	283.109	232.86	27.752	232.86	27.752			2,371.36	397.252	7,674.41	1,110.825	2,371.36	397.252	7,674.41	1,110.825
	その他	119.59	119.59	99.74	8.36	8.36		8.36				102.57		330.26		102.57		330.26	
麻績村	総数	1,814.21	375.483	808.87	147.413	294.49	66.206	294.49	66.206	23.38	4.698	1,549.57	374.894	4,490.52	968.694	1,549.57	374.894	4,490.52	968.694
	立木地	1,790.78	375.483	785.76	147.413	292.31	66.206	292.31	66.206	22.13	4.698	1,537.64	374.894	4,428.62	968.694	1,537.64	374.894	4,428.62	968.694
	天然林	919.07	247.948	329.08	80.470	203.13	55.342	203.13	55.342	11.93	2.573	918.96	253.072	2,382.17	639.405	918.96	253.072	2,382.17	639.405
	その他	23.43	127.535	456.68	66.943	89.18	10.864	89.18	10.864	10.20	2.125	618.68	121.822	2,046.45	329.289	618.68	121.822	2,046.45	329.289
生坂村	総数	66.25	7.582	1,668.48	214.193	5.67	711	5.67	711			257.07	59.057	2,015.47	281.543	257.07	59.057	2,015.47	281.543
	立木地	63.41	7.582	1,443.07	214.193	5.67	711	5.67	711			132.25	46.577	1,761.17	281.543	132.25	46.577	1,761.17	281.543
	天然林	56.36	5.989	1,214.76	144.048	4.12	397	4.12	397			116.77	12.480	1,392.01	162.914	116.77	12.480	1,392.01	162.914
	その他	2.84	2.84	243.41	2.84	2.84		2.84				8.05		254.30		8.05		254.30	
山形村	総数	471.79	117.552	15.78	3.729	38.84	11.079	38.84	11.079			747.27	194.558	1,273.68	326.918	747.27	194.558	1,273.68	326.918
	立木地	469.73	117.552	14.86	3.729	38.54	11.079	38.54	11.079			738.32	194.558	1,261.45	326.918	738.32	194.558	1,261.45	326.918
	天然林	379.71	102.348	12.33	3.429	35.11	10.374	35.11	10.374			464.77	135.251	881.92	251.402	464.77	135.251	881.92	251.402
	その他	9.02	15.204	2.53	3.00	3.43	7.05	3.43	7.05			283.55	59.307	379.53	75.516	283.55	59.307	379.53	75.516
朝日村	総数	5,142.96	1,019.625	24.51	3.516	109.44	21.911	109.44	21.911			1,374.64	295.426	6,651.55	1,340.478	1,374.64	295.426	6,651.55	1,340.478
	立木地	3,781.45	845.945	9.15	1.748	77.06	18.085	77.06	18.085			788.93	207.516	4,656.59	1,073.294	788.93	207.516	4,656.59	1,073.294
	天然林	1,313.97	173.408	13.97	1.768	32.25	3.826	32.25	3.826			580.37	87.910	1,940.56	266.912	580.37	87.910	1,940.56	266.912
	その他	47.54	272	1.39	0.92	0.30	0.13	0.30	0.13			5.34		54.40		5.34		54.40	
筑北村	総数	3,134.80	501.389	2,045.52	283.042	283.042		283.042				1,332.84	271.605	1,056.036	1,056.036	1,332.84	271.605	1,056.036	1,056.036
	立木地	3,061.13	501.389	1,810.31	283.042	283.042		283.042				1,287.42	271.605	6,158.86	1,056.036	1,287.42	271.605	6,158.86	1,056.036
	天然林	1,235.09	292.832	767.85	153.618							896.42	218.621	2,901.36	665.071	896.42	218.621	2,901.36	665.071
	その他	1,826.04	208.557	1,042.46	129.424							389.00	52.984	3,257.50	390.965	389.00	52.984	3,257.50	390.965
松本市計	総数	53,800.45	9,862.109	18,617.81	2,984.601	4,683.88	940.526	3,349.62	526.743	104.79	19,550	41,989.32	8,598.597	122,545.87	22,912.126	41,989.32	8,598.597	122,545.87	22,912.126
	立木地	52,828.79	9,861.837	17,784.94	2,964.601	4,609.36	940.526	3,219.61	526.743	102.75	19,510	41,334.83	8,598.597	119,830.28	22,911.814	41,334.83	8,598.597	119,830.28	22,911.814
	天然林	23,299.42	6,728.227	7,854.73	1,708.339	2,354.91	306.501	2,354.91	306.501	44.13	10,364	26,672.92	6,356.979	67,540.58	15,753.453	26,672.92	6,356.979	67,540.58	15,753.453
	その他	971.66	272	882.87	1,255.841	74.52	130.01	130.01		2.04	40	654.49		2,715.59		654.49		2,715.59	
大阿用町	総数	19,186.02	3,027.042	6,439.84	958.008	68.63	9.726	68.63	9.726			11,102.93	1,828.600	36,797.42	5,823.376	11,102.93	1,828.600	36,797.42	5,823.376
	立木地	19,077.14	3,027.042	6,408.14	958.008	67.72	9.726	67.72	9.726			11,024.68	1,828.600	36,577.68	5,823.376	11,024.68	1,828.600	36,577.68	5,823.376
	天然林	7,285.32	1,747.167	2,448.97	523.534	14.09	3.066	14.09	3.066			5,163.89	1,167.469	14,912.27	3,441.256	5,163.89	1,167.469	14,912.27	3,441.256
	その他	108.88	1,279.875	3,989.17	434.474	53.63	6.640	53.63	6.640			78.25		21,665.41	2,382.120	78.25		21,665.41	2,382.120
池田町	総数	97.88	15.364	1,571.83	253.690	60.59	10.327	60.59	10.327			2,144.23	353.606	3,874.53	632.987	2,144.23	353.606	3,874.53	632.987
	立木地	97.77	15.364	1,561.00	253.690	60.48	10.327	60.48	10.327			2,129.68	353.606	3,848.93	632.987	2,129.68	353.606	3,848.93	632.987
	天然林	52.93	9.097	510.37	127.144	6.553	1.444	6.553	1.444			1,370.36	165.054	2,490.69	301.641	1,370.36	165.054	2,490.69	301.641
	その他	0.11	6.267	1,060.63	126.546	24.86	3.774	24.86	3.774			14.55		25.80		14.55		25.80	

第10-1表 市町村別・公益的機能別施業森林等別ゾーニング別・資源表

(単位 面積：ha 蓄積：m3)

地域 市町村 標名	区分	公益的機能別施業森林等区分別												総計			
		水かん		山災/土壌		快適環境		保健		文化		独自		本材		総計	
		面積	蓄積	面積	蓄積	面積	蓄積	面積	蓄積	面積	蓄積	面積	蓄積	面積	蓄積	面積	蓄積
北アール川	総計	237.07	43,798	539.84	91,821			109.74	22,527					1,267.19	224,313	2,153.84	382,459
	立木地	234.47	43,798	538.22	91,821			108.80	22,527					1,245.14	212,663	2,126.63	382,459
	人工林	127.25	24,073	37,977	37,977			63.19	15,709					409.17	84,785	762.55	162,544
	天然林	107.22	19,725	375.28	53,844			45.61	6,818					838.97	139,528	1,364.08	219,915
ス	その他	2.60		1.62				0.94						22.05		27.21	
	総計	1,480.56	183,304	2,855.22	151,638			160.34	34,959					7,697.42	1,135,580	12,173.54	1,905,481
	立木地	1,457.47	183,304	1,335.67	151,638			159.71	34,959					7,615.56	1,135,580	10,568.41	1,505,481
	人工林	390.27	85,703	149.54	39,694			88.31	28,201					1,991.27	576,964	2,619.39	730,562
白馬村	天然林	1,067.20	97,601	1,186.13	111,944			71.40	6,758					5,624.29	558,616	7,949.02	774,919
	その他	3.09		1,519.55				0.63						81.86		1,605.13	
	総計	5,050.80	689,848	5,235.91	839,127			1,852.76	217,777					12,952.23	1,991,242	25,091.70	3,737,994
	人工林	4,805.18	665,377	5,090.87	839,127			1,644.97	193,306					12,548.42	1,966,771	24,089.44	3,664,581
小谷村	立木地	934.48	276,219	1,246.67	455,763			121.83	36,747					2,853.54	983,432	5,156.52	1,762,161
	人工林	3,870.70	389,158	3,844.20	383,364			1,523.14	156,559					9,694.88	973,339	18,932.92	1,902,420
	天然林	245.62	24,471	145.04				207.79	24,471					403.81	24,471	1,002.26	73,413
	その他	26,032.33	3,959,356	16,642.64	2,294,284			2,183.43	285,590					35,164.00	5,533,341	80,091.03	12,082,297
北アール川	立木地	25,672.03	3,934,885	14,933.90	2,294,284			1,973.96	261,119					34,563.48	5,508,870	77,211.09	12,008,884
	人工林	8,790.25	2,142,259	4,518.49	1,184,112			308.95	87,210					11,177.19	3,011,202	24,808.97	6,427,869
	天然林	16,881.78	1,792,626	10,415.41	1,110,172			1,665.01	173,909					23,386.29	2,497,668	52,402.12	5,581,015
	その他	360.30	24,471	1,708.74				209.47	24,471					600.52	24,471	2,879.94	73,413
北アール川	総計	79,832.78	13,821,465	35,260.45	5,258,885			5,533.05	817,333					77,153.32	14,131,938	202,636.90	34,994,423
	立木地	78,500.82	13,796,722	32,688.84	5,258,885			5,193.57	787,862					75,898.31	14,107,467	197,041.37	34,920,698
	人工林	38,059.71	8,870,486	12,373.22	2,892,872			1,653.34	393,711					37,850.11	9,368,181	92,349.55	22,181,322
	天然林	40,441.11	4,926,236	20,295.62	2,366,013			3,540.23	394,151					38,046.20	4,739,286	104,691.82	12,738,376
計	その他	1,331.96	24,743	2,591.61				339.48	24,471					1,255.01	24,471	5,595.53	73,375
	計			75.43				2.04	40								

第10-1表 市町村別・公益的機能別施業森林等区分別ゾーニング別・資源表

(単位 面積：ha 蓄積：m3)

地域 市町村 種別	区分	公益的機能別施業森林等区分別										独自		木材		総数			
		水かん		山災/土壌		快適環境		保健		文化		面積		蓄積		面積		蓄積	
		面積	蓄積	面積	蓄積	面積	蓄積	面積	蓄積	面積	蓄積	面積	蓄積	面積	蓄積	面積	蓄積	面積	蓄積
長野市	総数	41,434.71	9,485,322	2,667.41	507,489	7.04	1,197	7.04	1,197	12,100.70	3,612,210	12,100.70	3,612,210	56,209.86	13,606,218	56,209.86	13,606,218	56,209.86	13,606,218
	人工林	18,401.46	6,827,735	754.53	297,231	1.73	602	1.73	602	9,512.46	3,318,868	9,512.46	3,318,868	28,670.18	10,444,339	28,670.18	10,444,339	28,670.18	10,444,339
	天然林	21,622.09	2,657,587	1,775.65	210,258	5.31	595	5.31	595	2,343.79	293,342	2,343.79	293,342	25,746.84	3,161,879	25,746.84	3,161,879	25,746.84	3,161,879
須坂市	総数	2,129.63	464,175	6,201.23	1,676,683	399.43	80,964	399.43	80,964	474.31	106,211	474.31	106,211	9,204.65	2,325,033	9,204.65	2,325,033	9,204.65	2,325,033
	人工林	2,001.18	464,175	5,895.66	1,674,687	382.28	80,964	382.28	80,964	455.86	104,316	455.86	104,316	8,734.98	2,324,142	8,734.98	2,324,142	8,734.98	2,324,142
	天然林	1,096.33	354,992	3,665.97	1,393,744	169.88	57,811	169.88	57,811	247.42	76,412	247.42	76,412	5,179.60	1,882,959	5,179.60	1,882,959	5,179.60	1,882,959
千曲市	総数	128.45	109,183	305.62	1,996	17.15	23,153	17.15	23,153	18.45	1,895	18.45	1,895	469.67	3,891	469.67	3,891	469.67	3,891
	人工林	3,844.17	902,318	2,784.09	535,483	300.85	75,154	300.85	75,154	2,647.02	632,863	2,647.02	632,863	9,576.13	2,145,818	9,576.13	2,145,818	9,576.13	2,145,818
	天然林	2,386.17	705,192	2,827.36	287,205	227.24	66,871	227.24	66,871	1,715.70	507,834	1,715.70	507,834	5,291.47	1,567,102	5,291.47	1,567,102	5,291.47	1,567,102
坂城町	総数	1,108.14	261,072	593.20	132,189	47.81	10,774	47.81	10,774	1,118.38	280,753	1,118.38	280,753	2,903.54	684,788	2,903.54	684,788	2,903.54	684,788
	人工林	625.51	191,275	262.18	80,711	15.98	4,816	15.98	4,816	738.38	221,932	738.38	221,932	1,642.05	498,734	1,642.05	498,734	1,642.05	498,734
	天然林	446.49	69,415	323.05	51,267	30.78	5,958	30.78	5,958	380.00	58,228	380.00	58,228	1,180.32	184,868	1,180.32	184,868	1,180.32	184,868
小布施町	総数	36.14	382	7.97	382	1.05	211	1.05	211	36.01	593	36.01	593	81.17	1,186	81.17	1,186	81.17	1,186
	人工林	33.04	330	9.32	1,631	21.66	9,772	21.66	9,772	26.14	11,376	26.14	11,376	85.00	34,609	85.00	34,609	85.00	34,609
	天然林	23.72	2,600	23.72	2,600	87.54	9,798	87.54	9,798	61.31	6,523	61.31	6,523	224.40	24,560	61.31	6,523	224.40	24,560
高山市	総数	5,804.99	1,166,525	1,802.35	416,893	729.63	105,575	729.63	105,575	417.19	78,644	417.19	78,644	8,754.16	1,767,637	417.19	78,644	8,754.16	1,767,637
	人工林	2,616.72	873,147	783.96	310,205	135.51	55,895	135.51	55,895	246.40	61,117	246.40	61,117	3,782.99	1,300,364	246.40	61,117	3,782.99	1,300,364
	天然林	2,646.71	293,378	964.84	106,688	129.57	49,680	129.57	49,680	156.87	17,527	156.87	17,527	4,232.97	467,273	156.87	17,527	4,232.97	467,273
信濃町	総数	379.88	82,985	379.38	84,152	12.38	1,841	12.38	1,841	4,907.83	1,156,021	4,907.83	1,156,021	5,679.47	1,324,999	4,907.83	1,156,021	5,679.47	1,324,999
	人工林	149.12	58,059	124.00	53,217	0.60	336	0.60	336	2,238.53	846,458	2,238.53	846,458	2,512.25	958,070	2,238.53	846,458	2,512.25	958,070
	天然林	224.82	24,926	243.90	30,935	11.40	1,505	11.40	1,505	2,601.73	309,563	2,601.73	309,563	3,081.85	366,929	2,601.73	309,563	3,081.85	366,929
小川町	総数	3,008.38	634,979	2,858.37	678,511	504.41	123,341	504.41	123,341	633.40	171,486	633.40	171,486	6,500.15	1,490,976	633.40	171,486	6,500.15	1,490,976
	人工林	2,948.09	634,979	2,792.01	678,511	491.438	123,341	491.438	123,341	621.60	177,486	621.60	177,486	6,361.70	1,490,976	621.60	177,486	6,361.70	1,490,976
	天然林	2,001.23	229,073	1,663.07	187,073	201.01	23,865	201.01	23,865	325.39	144,627	325.39	144,627	2,401.19	1,041,971	325.39	144,627	2,401.19	1,041,971
飯綱町	総数	1,125.23	275,719	660.19	152,535	80.59	17,270	80.59	17,270	2,111.28	418,416	2,111.28	418,416	3,960.51	448,005	2,111.28	418,416	3,960.51	448,005
	人工林	626.60	218,935	294.94	108,946	79.71	17,270	79.71	17,270	1,951.89	418,416	1,951.89	418,416	2,401.19	1,041,971	1,951.89	418,416	2,401.19	1,041,971
	天然林	491.16	56,784	361.69	43,589	2.83	2,865	2.83	2,865	16.01	16.01	16.01	16.01	29.87	29.87	16.01	16.01	29.87	29.87
長野市	総数	58,835.13	13,273,095	17,992.42	4,188,365	80.59	17,270	80.59	17,270	2,111.28	418,416	2,111.28	418,416	3,960.51	448,005	2,111.28	418,416	3,960.51	448,005
	人工林	56,577.93	13,272,713	17,307.37	4,186,158	79.71	17,270	79.71	17,270	1,951.89	418,416	1,951.89	418,416	2,401.19	1,041,971	1,951.89	418,416	2,401.19	1,041,971
	天然林	26,848.77	9,635,241	7,986.20	3,024,927	27.88	11,631	27.88	11,631	873.17	295,482	27.88	11,631	5,669,596	52,062.46	18,636,477	27.88	11,631	5,669,596
中野市	総数	2,272.51	639,261	884.03	231,236	238.95	51,223	238.95	51,223	159.39	3,572.96	159.39	3,572.96	4,985.60	1,193,623	159.39	3,572.96	4,985.60	1,193,623
	人工林	2,253.25	639,261	866.91	231,236	221.75	51,223	221.75	51,223	159.39	3,572.96	159.39	3,572.96	4,985.60	1,193,623	159.39	3,572.96	4,985.60	1,193,623
	天然林	1,306.77	528,362	434.94	184,740	97.64	37,679	97.64	37,679	124.11	13,544	97.64	37,679	3,453.40	393,279	97.64	37,679	3,453.40	393,279
北信	総数	19.26	17.12	17.12	17.12	17.20	17.20	17.20	17.20	17.20	17.20	17.20	17.20	17.20	101.63	101.63	17.20	17.20	101.63
	人工林	19.26	17.12	17.12	17.12	17.20	17.20	17.20	17.20	17.20	17.20	17.20	17.20	17.20	101.63	101.63	17.20	17.20	101.63
	天然林	19.26	17.12	17.12	17.12	17.20	17.20	17.20	17.20	17.20	17.20	17.20	17.20	17.20	101.63	101.63	17.20	17.20	101.63

第10-1表 市町村別・公益的機能別施業森林等区別ゾーニング別・資源表

(単位 面積：ha 蓄積：m3)

地域 市町村 名	区分	公益的機能別施業森林等区別										独自		本材		総数			
		水かん		山災/土壌		快適環境		保健		文化		面積		蓄積		面積		蓄積	
		面積	蓄積	面積	蓄積	面積	蓄積	面積	蓄積	面積	蓄積	面積	蓄積	面積	蓄積	面積	蓄積	面積	蓄積
北 飯 山 市	総数	7,152.45	1,427.624	2,645.95	591.399	159.02	29.061	159.02	29.061	9,493.68	2,022.295	19,451.10	4,076.379						
	立木地	7,066.42	1,427.624	2,586.63	591.399	159.02	29.061	159.02	29.061	9,382.58	2,022.295	19,194.65	4,076.379						
	人工林	1,957.47	868.632	904.77	406.874	31.27	13.652	31.27	13.652	2,931.47	1,304.200	5,824.98	2,593.438						
	天然林	5,108.95	558.992	1,681.86	184.525	127.75	15.409	127.75	15.409	6,451.11	718.015	13,369.67	1,476.941						
山 ノ 内 町	その他	86.03		59.32						111.10		256.45							
	総数	17,551.79	3,028.511	5,287.28	906.722	1,508.14	217.975	1,508.14	217.975	16,328.11	2,923.681	40,675.32	7,076.889						
	立木地	17,156.90	3,023.924	5,100.86	906.487	1,407.88	213.511	1,407.88	213.511	16,029.93	2,923.558	39,695.57	7,067.480						
	天然林	3,340.44	1,523.383	853.75	383.572	110.82	40.781	110.82	40.781	3,432.85	1,585.055	7,737.86	3,532.791						
木 島 平 村	その他	394.89	4,587	186.42	235	100.26	4,464	100.26	4,464	298.18	123	979.75	9,409						
	総数	2,073.61	579,119	942.29	288,095					2,534.77	712,168	5,550.67	1,559,382						
	立木地	2,057.58	579,119	937.69	288,095					2,517.51	712,168	5,512.78	1,559,382						
	天然林	1,195.12	481,922	540.95	222,237					1,452.40	582,364	3,188.47	1,296,523						
野 沢 温 泉 村	その他	862.46	97,197	396.74	45,858					1,065.11	17,26	37.89							
	総数	2,775.13	707,541	907.52	228,393	111.51	15,845	109.53	15,845	3,067.40	780,647	6,861.56	1,732,426						
	立木地	2,755.31	707,541	900.98	228,393	109.53	15,845	109.53	15,845	3,049.16	780,647	6,814.98	1,732,426						
	天然林	1,165.30	522,491	422.19	174,549	5.20	2,026	5.20	2,026	1,298.12	581,728	2,890.81	1,280,794						
栄 村	その他	1,590.01	185,050	478.79	53,844	104.33	13,819	104.33	13,819	1,751.04	198,919	3,924.17	451,632						
	総数	10,543.70	2,107,699	3,981.04	627,239	1,998.18	314,104	1,998.18	314,104	11,294.00	2,266,227	25,818.74	5,001,165						
	立木地	10,282.87	2,107,699	3,771.45	627,239	1,898.18	309,640	1,898.18	309,640	11,021.56	2,266,227	25,075.88	5,001,165						
	天然林	3,480.56	1,405,000	856.11	334,533	244.93	94,138	244.93	94,138	3,694.65	1,503,910	8,031.32	3,245,443						
北 信 計	その他	6,802.31	702,699	2,915.34	292,706					7,326.91	762,317	17,044.56	1,757,722						
	総数	260.83	209.59							272.44		742.86							
	立木地	42,369.19	8,489,755	14,648.11	2,853,084	2,017.62	314,104	2,017.62	314,104	47,052.66	9,892,844	106,087.58	21,549,787						
	天然林	41,572.33	8,485,168	14,164.52	2,852,849	1,898.18	309,640	1,898.18	309,640	46,287.39	9,892,721	103,922.42	21,540,378						
計 区 計	その他	12,445.66	5,329,790	4,012.69	1,706,505	244.93	94,138	244.93	94,138	15,145.32	6,532,823	31,848.60	13,665,256						
	総数	29,126.67	3,155,378	10,151.83	1,146,344	1,653.25	215,502	1,653.25	215,502	31,142.07	3,359,898	72,073.82	7,877,122						
	立木地	796.86	4,587	483.59	235	119.44	4,464	119.44	4,464	765.27	123	2,165.16	9,409						
	天然林	101,204.32	21,762,850	32,640.53	7,041,449	4,128.90	732,520	4,128.90	732,520	72,171.20	16,596,939	210,225.54	46,151,048						
計 区 計	その他	98,150.26	21,757,881	31,471.89	7,039,007	3,850.07	728,056	3,850.07	728,056	70,935.49	16,594,348	204,487.42	46,136,562						
	総数	39,294.43	14,965,031	11,998.89	4,731,032	1,118.10	389,620	1,118.10	389,620	31,471.76	12,202,419	83,911.06	32,299,733						
	立木地	58,855.83	6,792,850	19,473.00	2,307,975	51.83	339,436	51.83	339,436	39,463.73	4,391,929	120,576.36	13,836,829						
	天然林	3,054.06	4,969	1,168.64	2,442	278.83	4,464	278.83	4,464	1,235.71	2,611	5,738.12	14,486						

第10-1表 市町村別・公益的機能別施業森林等区分別ゾーニング別・資源表

(単位 面積：ha 蓄積：m3)

区 分	公益的機能別施業森林等区分別																	
	水かん		山災/土壌		快適環境		保健		文化		独自		木材		総数			
	面積	蓄積	面積	蓄積	面積	蓄積	面積	蓄積	面積	蓄積	面積	蓄積	面積	蓄積	面積	蓄積		
県	445,886.83	90,242.814	175,492.19	33,855.269	11,921.51	2,406.308	18,494.38	3,285.907	1,491.77	179,460	200,872	359,024.34	76,393.864	1,013,402.99	206,564.494			
計	435,160.17	90,156.684	169,278.21	33,834.082	11,566.27	2,406.308	17,541.59	3,256.972	834.04	179,420	200,872	352,785.13	76,320.791	998,233.06	206,355.129			
立木地	221,019.62	63,211.270	81,825.94	22,288.139	5,861.28	1,608.786	6,559.39	1,835.704	564.95	140,976	113,659	192,895.77	55,627.716	509,139.31	144,826.250			
天然林	214,140.55	26,945.414	87,452.27	11,545.943	5,694.99	797.822	10,982.20	1,421.268	269.09	39,444	87,213	159,889.36	20,693.075	479,093.75	61,528.879			
その他	10,726.66	86,130	6,213.98	21,187	365.24		952.79	28,935	657.73	40	14.32	6,239.21	73,073	25,169.93	209,365			

※表中の「その他」とは、立木地以外の森林（無立木地・竹林・更新困難地）のことを示す。
 ※表中の「区分」とは、市町村森林整備計画において森林の機能等の別にゾーニングした区分を示す。
 ※表中の区分「水かん」とは、「水源の涵養の機能の維持増進を図るための森林施業を推進すべき森林」のことを示す。
 ※表中の区分「山災/土壌」とは、「土地に関する災害の防止及び土壌の保全の機能の維持増進を図るための森林施業を推進すべき森林」のことを示す。
 ※表中の区分「快適環境」とは、「快適な環境の形成の機能の維持増進を図るための森林施業を推進すべき森林」のことを示す。
 ※表中の区分「保健」とは、「保健文化機能の維持増進を図るための森林施業を推進すべき森林」の内「保健・レクリエーション機能の維持増進を図る森林」のことを示す。
 ※表中の区分「文化」とは、「保健文化機能の維持増進を図るための森林施業を推進すべき森林」の内「文化機能の維持増進を図る森林」のことを示す。
 ※表中の区分「木材」とは、「木材の生産機能の維持増進を図るための森林施業を推進すべき森林」のことを示す。
 ※表中の区分「独自」とは、市町村が独自にゾーニングした森林のことを示す。
 ※表中の区分「総数」とは、面積及び蓄積は、ゾーニングが重複している箇所があるため他表と一致しない。

第10-2表 市町村別・施業種別・資源表

(単位 面積：ha 蓄積：m3)

地域振興局	市町村名	区分	施業種別															
			皆伐		皆伐+10		皆伐・長伐		複		複択		特定広		総数			
			面積	蓄積	面積	蓄積	面積	蓄積	面積	蓄積	面積	蓄積	面積	蓄積	面積	蓄積		
佐久	小諸市	総数	1,187.34	217,772	936.47	236,993	55.22	13,649										
		立木地	1,167.10	217,724	932.57	236,943	54.28	13,649										
		人工林	351.99	101,817	678.18	190,778	53.23	13,306										
		天然林	815.11	115,907	254.39	46,165	1.05	343										
佐久	佐久市	その他	20.24	48	3.90	50	0.94											98
		総数	7,431.38	1,879,698	12,850.08	2,951,810	167.70	37,781										
		立木地	7,347.20	1,879,661	12,658.29	2,951,505	161.70	37,781										
		人工林	4,900.87	1,528,299	7,841.23	2,338,527	119.04	32,840										
小海	小海町	天然林	2,446.33	351,362	4,817.06	612,978	42.66	4,941										
		その他	84.18	37	191.79	305	6.00											342
		総数	1,702.49	432,120	5,081.86	1,357,835	331.36	77,981										
		人工林	1,696.52	432,120	5,012.96	1,357,787	319.85	77,981										
川上	川上村	天然林	1,134.43	373,209	3,722.25	1,201,402	208.08	64,896										
		その他	562.09	58,911	1,290.71	156,385	111.77	13,085										
		総数	1,171.46	297,567	11,669.57	2,913,173	307.53	79,153										
		人工林	1,154.05	297,567	11,234.97	2,901,637	305.36	79,153										
南牧	南牧村	天然林	844.66	260,005	7,312.97	2,326,165	254.04	72,639										
		その他	309.39	37,562	3,922.00	575,472	51.32	6,514										
		総数	1,174.1	297,567	11,669.57	2,913,173	307.53	79,153										
		人工林	1,436.85	249,002	4,807.40	1,192,111												
南相	南相村	天然林	636.91	175,430	3,352.12	1,034,238												
		その他	799.94	73,572	1,372.33	157,873												
		総数	2,247	249,002	4,807.40	1,192,111												
		人工林	2,637.40	698,284	705.79	181,799	36.45	6,907										
北相	北相村	天然林	2,565.47	697,179	686.56	180,849	36.45	6,907										
		その他	1,957.51	616,280	479.97	157,439	28.60	6,384										
		総数	607.96	80,899	206.59	23,410	7.85	523										
		人工林	71.93	1,105	19.23	950												
佐久	佐久市	天然林	17.31	4,856	3,737.59	982,748												
		その他	17.20	4,856	3,616.73	979,290												
		総数	14.37	4,265	2,535.06	831,126												
		人工林	2.83	591	1,081.67	148,164												
佐久	佐久市	天然林	0.11	3,458	120.86	3,458												
		その他	2,444.96	623,992	7,922.18	1,971,232	331.22	69,212										
		総数	2,397.06	623,992	7,838.91	1,971,232	323.45	69,212										
		人工林	1,592.12	534,346	4,549.88	1,480,667	243.71	61,070										
軽井	軽井沢市	天然林	804.94	89,646	3,289.03	490,565	79.74	8,142										
		その他	47.90		83.27		7.77											
		総数	2,551.48	473,593	2,558.71	473,593	6.25	1,065										
		人工林	974.19	288,714	4,67	4,67												
井沢	井沢町	天然林	1,577.29	184,879	184,879		1.58											
		その他	7.23															
		総数	1,577.29	184,879	184,879		1.58											
		人工林	1,577.29	184,879	184,879		1.58											

第10-2表 市町村別・施業種別・資源表

(単位 面積：ha 蓄積：m3)

地域振興局	市町村名	区分	施業種別														
			皆伐		皆伐+10		皆伐・長伐		複		複択		特定広		総数		
			面積	蓄積	面積	蓄積	面積	蓄積	面積	蓄積	面積	蓄積	面積	蓄積	面積	蓄積	
佐久	御代田町	総数	0.82	284	1,251.58	266,474	216.46	45,786								1,468.86	312,544
		立木地	0.82	284	1,231.95	266,474	212.32	45,786								1,445.09	312,544
		天然林	0.82	284	706.70	207,673	179.71	42,513								887.23	250,470
	久	その他			525.25	58,801	32.61	3,273								557.86	62,074
		総数			19.63		4.14									23.77	
		立木地			3,307.05	695,239	33.03	6,765	28.61	5,129						3,368.69	707,133
	立科町	天然林			1,938.39	513,088	29.26	6,325	9.07	2,571						1,976.72	521,984
		その他			40.99	182,151	3.15	440	19.48	2,558						1,350.30	185,149
		総数			54,828.28	13,223,007	1,485.22	338,299	544.82	108,310	1,240.39	249,418	241.78	32,416	76,392.97	18,355,025	
	佐久	佐久	立木地			53,754.93	13,206,660	1,450.49	338,299	528.66	108,310	1,129.01	246,279	240.10	32,416	74,885.46	18,334,349
天然林					34,090.94	10,569,817	1,120.34	301,038	217.53	64,123	547.58	174,737	23.51	7,410	47,433.58	14,711,060	
その他					1,073.35	16,347	34.73	37,261	311.13	44,187	581.43	71,542	216.59	25,006	27,451.88	3,623,289	
上田市		立木地			16,725.16	3,830,330	7,022.57	1,486,802	401.67	140,786					27,107.04	6,014,151	
		天然林			16,368.02	3,806,634	6,798.01	1,472,937	401.35	140,786					26,487.83	5,976,590	
		その他			9,136.70	2,851,466	3,226.60	940,719	398.67	140,433					13,806.10	4,225,049	
上田市		上田市	立木地			7,231.32	955,168	3,571.41	532,218	2.68	353					12,681.73	1,751,541
			天然林			357.14	23,696	224.56	13,865	0.32						619.21	37,561
			その他			380.68	89,395	289.16	57,392	95.58	15,971	239.44	44,914			1,923.13	391,086
		真御市	立木地			376.56	89,395	287.09	57,392	90.42	15,242	237.67	44,914			1,897.39	390,357
	天然林				296.80	81,121	236.69	52,414	20.35	6,027	66.70	21,964			1,061.81	285,347	
	その他				79.76	8,274	50.40	4,978	70.07	9,215	170.97	22,950			835.58	105,010	
	青木村	青木村	立木地			4.12	23,696	224.56	13,865	0.32						25.74	729
			天然林			2,324.77	596,471	1,073.06	262,578	86.67	17,022					3,695.19	920,319
			その他			2,293.81	596,471	1,060.75	262,578	86.36	17,022					3,647.62	920,319
		長和町	立木地			1,476.70	470,692	680.10	200,045	37.58	10,829					2,298.96	709,892
天然林					817.11	125,779	380.65	62,533	48.78	6,193					1,348.66	210,427	
その他					30.96	79,650	106.04	15,347	422.88	62,233					2,670.28	369,598	
上田		上田	立木地			1,800.75	425,985	430.63	102,948	1,087.92	264,483					7,603.18	1,863,829
			天然林			1,758.29	425,985	428.54	102,948	1,070.53	264,483					7,499.57	1,863,829
			その他			614.61	79,650	106.04	15,347	422.88	62,233					4,829.29	1,494,231
		上田	立木地			21,231.36	4,942,181	8,815.42	1,909,720	1,671.84	438,262	239.44	44,914			40,328.54	9,189,385
	天然林				20,796.68	4,918,485	8,574.39	1,895,855	1,648.66	437,533	237.67	44,914			39,532.41	9,151,095	
	その他				12,053.88	3,749,614	4,465.89	1,280,779	1,104.15	359,539	66.70	21,964			21,996.16	6,714,519	
	計	計	立木地			8,742.80	1,168,871	4,108.50	615,076	544.51	77,994	170.97	22,950			17,536.25	2,436,576
			天然林			434.68	23,696	241.03	13,865	23.18	729					796.13	38,290
			その他			76,059.64	18,165,188	10,300.64	2,248,019	2,216.66	546,572	1,479.83	294,332	241.78	32,416	116,721.51	27,544,410
		計	立木地			74,551.61	18,125,145	10,024.88	2,234,154	2,177.32	545,843	1,366.68	291,193	240.10	32,416	114,417.87	27,485,444
天然林					46,144.82	14,319,431	5,586.23	1,581,817	1,321.68	423,662	614.28	196,701	23.51	7,410	69,429.74	21,425,579	
その他					28,406.79	3,805,714	4,438.65	652,337	855.64	122,181	752.40	94,492	216.59	25,006	44,988.13	6,059,865	
計		計	立木地			1,508.03	40,043	275.76	13,865	729	39.34	3,139				2,303.64	58,966
			天然林			1,190	40,043	275.76	13,865	729	3,139					2,303.64	58,966
			その他			1,508.03	40,043	275.76	13,865	729	3,139					2,303.64	58,966

第10-2表 市町村別・施業種別・資源表

(単位 面積：ha 蓄積：m3)

地域振興局	市町村名	区分	施業種別																			
			皆伐		皆伐+10		皆伐・長伐		複		複択		特定広		総数							
			面積	蓄積	面積	蓄積	面積	蓄積	面積	蓄積	面積	蓄積	面積	蓄積	面積	蓄積						
諏訪	岡谷市	総数	385.64	97,896																		
		総数	373.64	97,896																		
		人工林	214.49	60,088																		
		天然林	159.15	37,808																		
諏訪	諏訪市	その他	12.00																			
		総数	458.69	124,314																		
		総数	453.50	124,314																		
		人工林	335.12	99,597																		
茅野市	諏訪市	天然林	118.38	24,717																		
		その他	5.19																			
		総数	5,443.10	966,820	2,803.46	445,703																
		総数	5,154.99	966,820	2,702.22	445,703																
下諏訪町	茅野市	人工林	2,417.88	624,979	870.64	196,551																
		天然林	2,737.11	341,841	1,831.58	249,152																
		その他	288.11		101.24																	
		総数	3.99	581	3,192.95	631,748																
富士見町	下諏訪町	総数	3.99	581	3,085.56	631,748																
		人工林	0.28	89	1,859.99	478,556																
		天然林	3.71	492	1,225.57	153,192																
		その他	0.41	94.37	107.39																	
原村	富士見町	総数	0.69	37	3,022.59	604,882	4,716.14	1,100,929	182,940													
		人工林	0.10	19	1,477.41	389,318	2,616.76	729,143														
		天然林	0.18	18	1,450.81	215,335	1,963.21	371,786														
		その他	0.41	94.37	107.39																	
諏訪計	諏訪計	総数	6,292.11	1,189,648	9,873.32	1,857,523	5,492.09	1,283,869	18,959.29	3,891,403	1,193.33	203,249										
		人工林	5,986.40	1,189,648	9,531.88	1,857,294	5,339.93	1,283,869	17,656.13	3,891,403	1,113.91	203,249										
		天然林	2,967.87	784,772	4,720.23	1,184,130	3,020.66	853,498	10,605.14	2,769,188	555.32	128,277										
		その他	305.71		341.44		229															
上伊那	原村	総数	16,528.23	3,636,784	7,976.95	1,600,277	2,489.89	530,258	673.84	128,754	6,084.73	1,236,030	222.87	57,816								
		人工林	16,313.77	3,636,784	7,857.69	1,600,277	2,413.28	529,266	661.95	128,754	5,965.37	1,236,015	216.42	57,816								
		天然林	9,286.15	2,484,354	5,579.58	1,277,060	1,936.24	464,220	472.64	102,338	3,084.05	801,598	135.19	39,464								
		その他	7,027.62	1,152,430	2,278.11	323,217	477.04	65,046	189.31	26,416	2,881.32	434,417	81.23	18,352								
駒ヶ根市	上伊那	総数	214.46		119.26		76.61	992	11.89		119.36	15	6.45									
		人工林	5,148.34	1,097,632	2,518.06	491,510	118.10	21,698			1,291.53	255,684	36.02	7,573								
		天然林	5,072.93	1,097,632	2,443.54	491,510	117.16	21,698			1,242.26	255,684	35.92	7,573								
		その他	2,233.68	570,477	1,737.20	396,031	110.71	20,542			646.96	166,033	17.40	4,064								
伊那	駒ヶ根市	天然林	2,839.25	527,155	706.34	95,479	6.45	1,156			595.30	89,651	18.52	3,509								
		その他	75.41		74.92		0.94				49.27		0.10									

第10-2表 市町村別・施業種別・資源表

(単位 面積：ha 蓄積：m3)

地域振興局	市町村名	区分	施業種別															
			皆伐		皆伐+10		皆伐・長伐		複		複択		特定広		総数			
			面積	蓄積	面積	蓄積	面積	蓄積	面積	蓄積	面積	蓄積	面積	蓄積	面積	蓄積		
上伊那	長野市	立木地	総数	5,256.86	1,297,259	2,542.42	575,051	746.13	162,612	390.48	100,094	1,914.98	454,959	10,850.87	2,589,975			
			人工林	5,223.36	1,297,259	2,506.58	575,051	738.14	162,612	387.35	100,094	1,879.24	454,959	10,734.67	2,589,975			
		天然林	人工林	3,303.23	907,264	1,807.34	440,199	550.96	129,344	66.919	66,919	1,104.54	300,130	7,016.11	1,843,856			
			天然林	1,920.13	389,995	699.24	134,882	187.18	33,268	137.31	33,175	774.70	154,829	3,718.56	746,119			
		その他	その他	33.50		35.84		7.99		3.13		35.74		116.20				
			総数	696.52	166,949	3,137.91	699,563	118.63	19,617	1,373.86	309,054	37.35	8,668	5,364.27	1,203,851			
		南信州	飯田市	立木地	総数	691.04	166,949	3,100.17	699,563	114.39	19,617	1,368.52	309,054	37.01	8,668	5,311.13	1,203,851	
					人工林	424.93	117,125	2,279.65	575,273	98.99	17,905	794.03	208,236	22.10	5,494	3,619.70	924,033	
				天然林	人工林	266.11	49,824	820.52	124,290	15.40	1,712	574.49	100,818	14.91	3,174	1,691.43	279,818	
					天然林	5.48		37.74		4.24		5.34		0.34		53.14		
その他	その他			1,467.65	309,884	938.29	170,436	18.24	3,284	854.60	170,477	3,278.78	654,081					
	総数			1,412.51	309,884	888.90	170,436	17.86	3,284	827.82	170,477	3,147.09	654,081					
南信州	松川町			立木地	総数	747.35	187,763	491.22	119,615	17.68	3,272	473.43	114,395	1,729.68	425,045			
					人工林	73.04	22,573	867.49	198,176	197.49	60,233	523.52	133,328	1,661.54	414,310			
				天然林	人工林	29.93	6,773	104.71	10,432	54.88	11,117	331.15	40,461	520.67	68,783			
					天然林	665.16	122,121	397.68	50,821	0.18	12	354.39	56,082	1,417.41	229,036			
		その他	その他	55.14		49.39		0.38		26.78		131.69						
			総数	104.66	29,346	981.16	208,608	258.02	71,350	854.60	170,477	2,221.26	483,093					
		中川村	宮田村	立木地	総数	102.97	29,346	972.20	208,608	252.37	71,350	854.60	170,477	2,221.26	483,093			
					人工林	73.04	22,573	867.49	198,176	197.49	60,233	523.52	133,328	1,661.54	414,310			
				天然林	人工林	29.93	6,773	104.71	10,432	54.88	11,117	331.15	40,461	520.67	68,783			
					天然林	73.04	22,573	867.49	198,176	197.49	60,233	523.52	133,328	1,661.54	414,310			
その他	その他			1.69		8.96		5.65		22.75		39.05						
	総数			3,972.99	730,330	604.46	127,255	290.39	44,617	75.54	13,002	4,943.38	915,204					
上伊那	伊那市			立木地	総数	3,818.83	730,330	589.61	127,255	279.73	44,617	72.83	13,002	4,761.00	915,204			
					人工林	1,538.12	387,428	521.64	116,647	205.49	36,653	35.41	5,793	2,300.66	546,521			
				天然林	人工林	2,280.71	342,902	67.97	10,608	74.24	7,964	37.42	7,209	2,460.34	368,683			
					天然林	154.16		14.85		10.66		2.71		182.38				
		その他	その他	418.06	96,684	149.94	31,821	63.24	10,686	973.64	220,734	1,604.88	359,925					
			総数	412.78	96,684	143.55	31,821	62.86	10,686	955.14	220,734	1,574.33	359,925					
		南信州	飯田市	立木地	総数	302.50	77,605	94.74	24,946	51.27	9,633	727.97	190,437	1,176.48	302,621			
					人工林	110.28	19,079	48.81	6,875	11.59	1,053	30,297	883,467	25,035	57,304			
				天然林	人工林	5.28		6.39		0.38		18.50		30.55				
					天然林	33,593.31	7,364,868	18,849.19	3,904,521	4,102.64	864,122	2,037.96	449,582	12,472.66	2,612,995	74,057	15,270,145	
その他	その他			33,048.19	7,364,868	18,802.24	3,904,521	3,995.79	863,130	2,004.44	449,582	12,210.71	2,612,980	289.35	15,269,138			
	総数			17,909.00	4,754,589	13,378.86	3,147,947	3,168.83	741,802	1,450.65	359,694	6,661.94	1,729,513	174.69	10,782,567			
南信州	伊那市			立木地	人工林	15,139.19	2,610,279	5,123.38	756,574	826.96	121,328	553.79	89,888	5,548.77	883,467	27,306.75	4,486,571	
					天然林	545.12		346.95		106.85		33.52		261.95		1,301.28	1,007	
				その他	その他	28,791.63	293	5,175.957	6,809.41	1,020,530	3,341.03	594,236	1,417.68	163,622	40,362.63	6,954,638		
					総数	28,791.63	293	5,175.957	6,809.41	1,020,530	3,341.03	594,236	1,417.68	163,622	40,362.63	6,954,638		
		南信州	松川町	立木地	総数	1.10	293	28,082.04	5,175.957	6,654.91	1,020,530	3,171.10	594,236	1,178.70	163,622	39,087.85	6,954,638	
					人工林	1.08	291	12,610.00	3,141,807	2,521.24	535,020	1,042.40	261,333	276.07	54,296	16,450.79	3,992,747	
				天然林	人工林	0.02	2	15,472.04	2,034,150	4,133.67	485,510	2,128.70	332,903	902.63	109,326	22,637.06	2,961,891	
					天然林	1.78		709.59		154.50		169.93		238.98		1,274.78		
				その他	その他	1,542.48	303,402	1,043.03	213,016			1,129.87	211,211	3,715.38	727,629			
					総数	1,483.06	303,402	995.96	213,016			1,097.81	211,211	3,576.83	727,629			
南信州	松川町			立木地	総数	471.47	119,792	591.87	150,467			425.69	96,284			1,489.03	366,543	
					人工林	1,011.59	183,610	62,549				672.12	114,927			2,087.80	361,086	
				天然林	人工林	59.42		47.07				32.06					138.55	
					天然林													

第10-2表 市町村別・施業種別・資源表

(単位 面積：ha 蓄積：m3)

地域振興局	市町村名	区分	施業種別													
			皆伐		皆伐+10		皆伐・長伐		複		複択		特定広		総数	
			面積	蓄積	面積	蓄積	面積	蓄積	面積	蓄積	面積	蓄積	面積	蓄積	面積	蓄積
南信州	高森町	総数	360.70	65,627	1,069.41	211,122			1,062.14	237,129					2,492.25	513,878
		立木地	334.55	65,627	1,035.83	211,122			1,050.64	237,129					2,421.02	513,878
		人工林	146.35	32,858	620.54	153,055			645.81	155,322					1,412.70	341,235
		天然林	188.20	32,769	415.29	58,067			404.83	81,807					1,008.32	172,643
阿南町	阿南町	総数	85.56	18,435	9,400.52	1,752,479	665.32	115,462						10,151.40	1,886,376	
		立木地	76.57	18,435	9,254.68	1,752,479	653.84	115,462						9,985.09	1,886,376	
		人工林	60.69	16,592	4,118.50	1,071,276	494.90	99,381						4,674.09	1,187,249	
		天然林	15.88	1,843	5,136.18	681,203	158.94	16,081						5,311.00	699,127	
阿智村	阿智村	総数	8.99		145.84		11.48							166.31		
		立木地	0.14		16,486.06	2,997,520	804.43	132,453						17,290.63	3,129,973	
		人工林			15,913.27	2,997,520	773.59	132,453						16,686.86	3,129,973	
		天然林			8,359.01	2,087,616	598.87	114,241						8,957.88	2,201,857	
平谷村	平谷村	総数	0.14		572.79		30.84							603.77		
		立木地	143.38	32,625	6,977.38	1,160,815	260.41	43,324						7,381.17	1,236,764	
		人工林	131.87	32,625	6,671.35	1,159,584	243.04	43,324						7,046.26	1,236,533	
		天然林	131.87	32,625	3,264.14	793,997	226.50	41,808						3,622.51	868,430	
根羽村	根羽村	総数	11.51		306.03	1,231	17.37							334.91	1,231	
		立木地	1.67	438	7,276.94	2,028,813	528.82	114,767						8,423.13	2,236,783	
		人工林	1.67	438	7,192.35	2,028,813	517.47	114,767						8,321.45	2,236,783	
		天然林	1.67	438	5,596.89	1,835,361	445.78	105,102						6,156.68	1,971,676	
下條村	下條村	総数	0.44		84.59		11.05							101.68		
		立木地	0.44		2,054.99	370,634	107.81	16,261						2,334.99	420,039	
		人工林	0.44		1,995.92	370,634	95.28	16,261						2,261.33	420,039	
		天然林	0.44		784.58	198,206	64.83	13,215						977.64	239,726	
売木村	売木村	総数	0.13		59.07		12.53							73.66		
		立木地	0.13		3,312.39	736,267	162.30	27,965						3,811.66	839,717	
		人工林			3,288.49	736,267	156.64	27,965						3,781.65	839,717	
		天然林			2,401.73	613,680	150.84	27,295						2,762.30	697,079	
天龍村	天龍村	総数	0.13		23.90		5.66							30.01		
		立木地	28.78	7,664	8,464.25	1,819,749	580.64	99,907						10,206.67	2,183,743	
		人工林	28.78	7,664	8,274.35	1,819,749	567.05	99,907						9,982.84	2,183,743	
		天然林	28.70	7,656	4,050.71	1,293,213	394.23	80,862						5,044.85	1,568,571	
秦阜村	秦阜村	総数	0.08		189.90		13.59							223.83		
		立木地	0.08		4,223.64	526,536	172.82	19,045						4,937.99	615,172	
		人工林	1.15	163	4,977.03	781,785	340.01	56,417						5,581.83	871,848	
		天然林	1.15	163	4,917.55	781,785	329.07	56,417						5,508.02	871,848	
秦阜村	秦阜村	総数	0.98		1,442.14		45,550							1,729.87		
		立木地	0.98		3,475.41	445,327	102.75	10,867						3,778.15	482,047	
		人工林	0.17	39	59.48		10.94							73.81		
		天然林	0.17	39	3,475.41	445,327	102.75	10,867						3,778.15	482,047	

第10-2表 市町村別・施業種別・資源表

(単位 面積：ha 蓄積：m3)

地域 振興局	市町村名	区分	施業種別													
			皆伐		皆伐+10		皆伐・長伐		複		複択		特定広		総数	
			面積	蓄積	面積	蓄積	面積	蓄積	面積	蓄積	面積	蓄積	面積	蓄積	面積	蓄積
南信州	香木村	総数	644.11	116,980	2,922.10	550,517	9.14	1,555	552.55	104,620					4,127.90	773,672
		立木地	621.26	116,980	2,867.79	550,517	6.71	1,555	532.37	104,620					4,028.13	773,672
		人工林	197.30	47,088	1,443.79	350,383	6.07	1,458	268.31	64,387					1,915.47	463,316
		天然林	423.96	69,892	1,424.00	200,134	0.64	97	264.06	40,233					2,112.66	310,356
		その他	22.85		54.31		2.43		20.18						99.77	
		総数	133.53	31,148	4,227.19	828,409	84.59	15,044	461.85	87,406					4,907.16	962,007
		立木地	132.12	31,148	4,128.16	828,409	83.81	15,044	445.48	87,406					4,789.57	962,007
		人工林	66.04	17,309	1,782.70	451,523	47.01	9,188	144.40	36,675					2,040.15	514,695
		天然林	66.08	13,839	2,345.46	376,886	36.80	5,856	301.08	50,731					2,749.42	447,312
		その他	1.41		99.03		0.78		16.37						117.59	
大鹿村	総数	1,055.14	224,782	11,527.84	2,078,152	2,558.24	498,773	263.17	48,821					15,404.39	2,850,528	
	立木地	996.86	224,782	11,016.38	2,078,152	2,438.01	498,773	252.83	48,821					14,704.08	2,850,528	
	人工林	786.37	200,086	5,237.28	1,339,243	1,544.69	385,271	112.78	30,050					7,681.12	1,954,650	
	天然林	210.49	24,696	5,779.10	738,909	893.32	113,502	140.05	18,771					7,022.96	895,878	
	その他	58.28		511.46		120.23		10.34						700.31		
	総数	4,000.09	801,601	108,530.76	20,705,235	12,910.82	2,142,458	9,331.84	1,780,679					136,191.19	25,593,595	
	立木地	3,809.43	801,601	105,634.12	20,704,004	12,519.42	2,142,458	9,039.31	1,780,679					132,180.98	25,592,364	
	人工林	1,892.52	474,859	52,303.88	13,816,285	6,721.28	1,458,391	3,721.33	959,744					64,915.08	16,763,575	
	天然林	1,916.91	326,742	53,330.24	6,887,719	5,798.14	684,067	5,317.98	820,935					67,265.90	8,828,789	
	その他	190.66		2,896.64	1,231	391.40		292.53						4,010.21	1,231	
南信州計	総数	43,885.51	9,356,117	137,253.27	26,467,279	22,505.55	4,290,449	30,329.09	6,121,664					249,353.33	49,289,432	
	立木地	42,844.02	9,356,117	133,668.24	26,465,819	21,855.14	4,289,457	28,699.88	6,121,664					241,859.95	49,286,965	
	人工林	22,769.39	6,014,220	70,402.97	18,148,362	12,910.77	3,053,691	15,777.12	4,088,626					129,528.27	33,266,007	
	天然林	20,074.63	3,341,897	63,265.27	8,317,457	8,944.37	1,235,766	12,922.76	2,033,038					112,331.68	16,020,958	
	その他	1,041.49		3,585.03	1,460	650.41	992	1,629.21	15					7,493.38	2,467	
	計															
	画区計															
	計															

第10-2表 市町村別・施業種別・資源表

(単位 面積：ha 蓄積：m3)

地域振興局	市町村名	区分	施業種別													
			皆伐		皆伐+10		皆伐・長伐		複		複択		特定広		総数	
			面積	蓄積	面積	蓄積	面積	蓄積	面積	蓄積	面積	蓄積	面積	蓄積	面積	蓄積
木曽	上松町	総数	1.52	158	2,057.88	349,104	2,871.29	476,277					27.96	4,611	4,958.65	830,150
		立木地	1.52	158	2,050.88	349,104	2,839.86	476,277					26.42	4,611	4,918.68	830,150
		人工林	0.09	28	718.16	170,119	903.47	227,584					9.18	2,481	1,630.90	400,212
		天然林	1.43	130	1,332.72	178,985	1,936.39	248,693					17.24	2,130	3,287.78	429,938
木曽	南木曽町	その他			7.00		31.43						1.54		39.97	
		総数	172.22	38,706	283.69	65,457	5,131.87	1,007,671	142.99	28,936	275.79	56,342	6,006.56	1,197,112		
		立木地	157.32	38,706	282.63	65,457	5,043.01	1,007,671	142.01	28,936	272.36	56,342	5,897.33	1,197,112		
		人工林	110.79	31,961	190.95	53,884	2,650.82	696,326	66.70	19,650	145.87	40,362	3,165.13	842,183		
木曽	木祖村	天然林	46.53	6,745	91.68	11,573	2,392.19	311,345	75.31	9,286	126.49	15,980	2,732.20	354,929		
		その他	14.90		1.06		88.86		0.98		3.43		109.23			
		総数	7.19	1,028	995.73	216,805	3,884.23	886,088			94.78	19,883	4,981.93	1,123,804		
		人工林	6.22	1,028	991.38	216,805	3,869.97	886,088			94.14	19,883	4,961.71	1,123,804		
木曽	王滝村	立木地	3.92	819	666.26	171,700	2,779.04	730,505			48.19	13,931	3,497.41	916,955		
		天然林	2.30	209	325.12	45,105	1,090.93	155,583			45.95	5,952	1,464.30	206,849		
		その他	0.97		4.35		14.26				0.64		20.22			
		総数	1,127.41	209,803	166.54	31,909	2,308.47	425,587	224.30	32,625	37.99	6,046	3,864.71	705,970		
木曽	大桑村	立木地	1,123.25	209,803	166.29	31,909	2,303.09	425,587	220.09	32,625	37.28	6,046	3,850.00	705,970		
		天然林	504.32	128,859	97.14	23,600	1,021.16	258,376	46.04	12,267	8.09	1,759	1,676.75	424,861		
		その他	618.93	80,944	69.15	8,309	1,281.93	167,211	174.05	20,358	29.19	4,287	2,173.25	281,109		
		総数	4.16		0.25		5.38		4.21		0.71		14.71			
木曽	木曽町	立木地	1,345.21	248,168	166.29	40,777	3,056.43	568,403			302.76	54,143	4,870.69	911,491		
		天然林	1,323.97	248,168	166.29	40,777	3,004.74	568,403			283.82	54,143	4,778.82	911,491		
		その他	592.93	152,889	130.18	36,286	1,734.83	409,021			151.52	36,459	2,609.46	634,655		
		総数	731.04	95,279	36.11	4,491	1,269.91	159,382			132.30	17,684	2,169.36	276,836		
木曽	木曽町	立木地	21.24				51.69				18.94		91.87			
		天然林	2,988.92	532,538	4,422.32	741,733	22,756.82	4,463,544			8.69	1,111	30,176.75	5,738,926		
		その他	2,974.38	532,538	4,407.29	741,733	22,610.69	4,463,539			7.25	1,111	29,999.61	5,738,921		
		総数	976.86	260,623	1,611.80	410,830	11,130.07	2,858,959			0.99	247	13,719.72	3,530,659		
木曽	木曽町	立木地	1,997.52	271,915	2,795.49	330,903	11,480.82	1,604,580			6.26	864	16,279.89	2,208,262		
		天然林	14.54		15.03		146.13	5			1.44		177.14	5		
		その他	5,642.47	1,030,401	8,092.45	1,445,785	40,009.11	7,827,570	367.29	61,561	747.97	142,136	54,859.29	10,507,453		
		総数	5,586.66	1,030,401	8,064.76	1,445,785	39,671.36	7,827,565	362.10	61,561	721.27	142,136	54,406.15	10,507,448		
木曽	木曽町	立木地	2,188.91	575,179	3,414.49	866,419	20,219.39	5,180,771	112.74	31,917	363.84	95,239	26,299.37	6,749,525		
		天然林	3,397.75	455,222	4,650.27	579,366	19,451.97	2,646,794	249.36	29,644	357.43	46,897	28,106.78	3,757,923		
		その他	55.81		27.69		337.75	5	5.19		26.70		453.14	5		
		総数	5,642.47	1,030,401	8,092.45	1,445,785	40,009.11	7,827,570	367.29	61,561	747.97	142,136	54,859.29	10,507,453		
木曽	木曽町	立木地	5,586.66	1,030,401	8,064.76	1,445,785	39,671.36	7,827,565	362.10	61,561	721.27	142,136	54,406.15	10,507,448		
		天然林	2,188.91	575,179	3,414.49	866,419	20,219.39	5,180,771	112.74	31,917	363.84	95,239	26,299.37	6,749,525		
		その他	3,397.75	455,222	4,650.27	579,366	19,451.97	2,646,794	249.36	29,644	357.43	46,897	28,106.78	3,757,923		
		総数	11,173.37	2,060,802	15,729.78	3,871,366	79,342.72	15,655,120	718.46	123,076	1,422.97	284,171	87,712.32	17,264,896		
木曽	木曽町	立木地	2,188.91	575,179	3,414.49	866,419	20,219.39	5,180,771	112.74	31,917	363.84	95,239	26,299.37	6,749,525		
		天然林	3,397.75	455,222	4,650.27	579,366	19,451.97	2,646,794	249.36	29,644	357.43	46,897	28,106.78	3,757,923		
		その他	55.81		27.69		337.75	5	5.19		26.70		453.14	5		
		総数	5,642.47	1,030,401	8,092.45	1,445,785	40,009.11	7,827,570	367.29	61,561	747.97	142,136	54,859.29	10,507,453		
木曽	木曽町	立木地	5,586.66	1,030,401	8,064.76	1,445,785	39,671.36	7,827,565	362.10	61,561	721.27	142,136	54,406.15	10,507,448		
		天然林	2,188.91	575,179	3,414.49	866,419	20,219.39	5,180,771	112.74	31,917	363.84	95,239	26,299.37	6,749,525		
		その他	3,397.75	455,222	4,650.27	579,366	19,451.97	2,646,794	249.36	29,644	357.43	46,897	28,106.78	3,757,923		
		総数	11,173.37	2,060,802	15,729.78	3,871,366	79,342.72	15,655,120	718.46	123,076	1,422.97	284,171	87,712.32	17,264,896		

第10-2表 市町村別・施業種別・資源表

(単位 面積：ha 蓄積：m3)

地域振興局	市町村名	区分	施業種別													
			皆伐		皆伐+10		皆伐・長伐		複		複択		特定広		総数	
			面積	蓄積	面積	蓄積	面積	蓄積	面積	蓄積	面積	蓄積	面積	蓄積	面積	蓄積
松本市	立木地	総数	6,308.35	1,235,180	20,147.11	3,368,496	11,806.40	1,941,222	9.46	1,321	970.06	142,021	10,473.59	1,779,650	38,271.32	6,546,219
		人工林	6,170.87	1,235,180	19,747.60	3,368,496	11,454.13	1,941,222	8.71	1,281	917.92	142,021	10,186.25	1,779,650	37,381.31	6,546,179
		天然林	3,995.73	952,367	10,173.77	2,214,221	5,335.17	1,169,090	7.12	955	312.50	68,599	4,160.05	979,633	19,511.79	4,336,633
		その他	2,175.14	282,813	9,573.83	1,154,275	6,118.96	772,132	1.59	326	605.42	73,422	6,026.20	800,017	17,869.52	2,209,546
塩尻市	立木地	総数	137.48	179,360	9,824.74	1,996,839	5,282.61	1,046,678	0.75	40	18.39	2,634	15,832.53	3,222,877	890.01	40
		人工林	725.18	179,360	9,660.16	1,996,839	5,203.20	1,046,678			18.39	2,634	15,574.04	3,222,877	15,574.04	3,222,877
		天然林	710.68	179,360	9,660.16	1,996,839	5,203.20	1,046,678			18.39	2,634	15,574.04	3,222,877	15,574.04	3,222,877
		その他	673.20	175,296	5,922.52	1,371,265	2,866.15	737,303			18.39	2,634	9,461.87	2,283,864	9,461.87	2,283,864
安曇野市	立木地	総数	37.48	4,064	3,737.64	625,574	2,337.05	309,375			6.39	1,303	6,112.17	939,013	6,112.17	939,013
		人工林	14.50		164.58		79.41				6.39	1,303				
		天然林	14.50		164.58		79.41				6.39	1,303				
		その他	2,948.72	436,005	4,064.09	809,580	2,490.72	392,044			12.00	1,331	258.49		258.49	
麻績村	立木地	総数	2,831.28	436,005	3,993.93	809,580	2,443.12	392,044			12.00	1,331	10,186.25	1,779,650	10,186.25	1,779,650
		人工林	657.67	163,099	2,184.66	535,578	1,005.22	212,357			12.00	1,331	4,160.05	979,633	4,160.05	979,633
		天然林	2,173.61	272,906	1,809.27	274,002	1,437.90	179,687			12.00	1,331	6,026.20	800,017	6,026.20	800,017
		その他	117.44		70.16		47.60				12.00	1,331	287.34		287.34	
生坂村	立木地	総数	321.16	59,577	959.08	207,941	1,029.73	198,541	1.50	21	18.39	2,634	2,328.36	468,693	2,328.36	468,693
		人工林	315.63	59,577	952.11	207,941	1,004.68	198,541	0.17	21	18.39	2,634	2,290.81	468,693	2,290.81	468,693
		天然林	105.30	25,660	477.83	135,568	488.94	124,020			6.39	1,303	1,078.46	286,551	1,078.46	286,551
		その他	210.33	33,917	474.28	72,373	515.74	74,521			12.00	1,331	1,212.35	182,142	1,212.35	182,142
山形村	立木地	総数	87.86	173,556	43.63	4,804	1,690.65	214,883			54.62	14,808	3,060.37	393,264	3,060.37	393,264
		人工林	748.20	194,679	471.79	117,552					54.62	14,808	2,728.20	393,264	2,728.20	393,264
		天然林	739.20	194,679	469.73	117,552					53.40	14,808	2,623.33	327,039	2,623.33	327,039
		その他	455.65	135,372	379.71	102,348	229.86	70,459			47.44	13,803	882.80	251,523	882.80	251,523
朝日村	立木地	総数	283.55	59,307	90.02	15,204	4,325	144,424	0.17	21	5.96	1,005	379.53	75,516	379.53	75,516
		人工林	283.55	59,307	90.02	15,204	4,325	144,424			5.96	1,005	379.53	75,516	379.53	75,516
		天然林	348.89	51,108	1,313.97	173,408	5.63	725	32.25	3,826	8.34	1,043	1,709.08	230,110	1,709.08	230,110
		その他	9.00		2.06						1.22		12.28		12.28	
筑北村	立木地	総数	807.86	168,147	5,142.96	1,019,625	10.84	1,468	109.44	21,911	13.67	2,048	6,084.77	1,213,199	6,084.77	1,213,199
		人工林	803.07	168,147	5,095.42	1,019,363	10.84	1,468	109.31	21,911	12.28	2,048	6,030.92	1,212,927	6,030.92	1,212,927
		天然林	454.18	117,039	3,781.45	845,945	5.21	743	77.06	18,085	3.94	1,005	4,321.84	982,817	4,321.84	982,817
		その他	348.89	51,108	1,313.97	173,408	5.63	725	32.25	3,826	8.34	1,043	1,709.08	230,110	1,709.08	230,110
松本計	立木地	総数	4,572.02	765,399	272	272	981.62		2.21	40	54.75		2,260.99	312	2,260.99	312
		人工林	4,572.02	765,399	272	272	981.62		2.21	40	54.75		2,260.99	312	2,260.99	312
		天然林	16,263.89	2,987,692	43,763.50	8,022,376	24,356.47	4,077,878	120.40	23,253	1,056.74	161,511	85,561.00	15,272,710	85,561.00	15,272,710
		その他	15,806.87	2,987,692	42,998.11	8,022,104	23,374.85	4,077,878	118.19	23,213	1,001.99	161,511	83,300.01	15,272,398	83,300.01	15,272,398

第10-2表 市町村別・施業種別・資源表

(単位 面積：ha 蓄積：m3)

地域 振興局	市町村名	区分	施業種別																		
			皆伐		皆伐+10		皆伐・長伐		複		複択		特定広		総数						
			面積	蓄積	面積	蓄積	面積	蓄積	面積	蓄積	面積	蓄積	面積	蓄積	面積	蓄積					
長野野	長野市	総数	13.54	5,208	38,767.65	8,978.149	2,670.79	508.130													
		立木地	13.34	5,208	37,493.01	8,978.149	2,533.56	508.130													
		人工林	12.69	5,155	17,646.95	6,530.819	756.26	297.736													
		天然林	0.65	53	19,846.06	2,447.330	1,777.30	210.394													
須坂市	須坂市	その他	0.20		1,274.64		137.23														
		総数	70.06	8,991	1,676.88	375.852	498.72	113.500													
		立木地	52.07	8,991	1,558.78	375.852	490.27	111.605													
		人工林	9.11	3,614	784.17	279.830	262.25	81.416													
千曲市	千曲市	天然林	42.96	5,377	774.61	96.022	228.02	30.189													
		その他	17.99		118.10		18.45	1,895													
		総数	0.44	229	3,820.31	898.085	1,424.19	301.777													
		人工林	0.44	229	3,755.86	898.085	1,384.67	301.777													
坂城町	坂城町	天然林	0.44	229	2,379.70	702.692	628.07	188.605													
		その他			1,376.16	195.393	756.60	113.172													
		総数	1,852.47	374,819	1,108.14	261.072	32.88	7,180													
		人工林	1,823.68	374,611	1,072.00	260.690	30.82	6,969													
小布施町	小布施町	天然林	635.72	196,225	625.51	191,275	23.99	5,682													
		その他	1,187.96	178,386	446.49	69,415	6.83	1,287													
		総数	28.79	208	36.14	382	2.06	211													
		人工林	17.70	2,109																	
高山村	高山村	天然林	13.45	2,109																	
		その他	0.60	219																	
		総数	12.85	1,890																	
		人工林	4.25																		
信濃町	信濃町	天然林	121.90	22,861	5,194.40	1,090.406	1,076.74	316.503													
		その他	91.50	22,861	4,767.96	1,090.406	1,065.98	316.503													
		総数	53.11	17,255	2,442.71	826.411	662.30	268.677													
		人工林	38.39	5,606	2,325.25	263.995	403.68	47.826													
小川村	小川村	天然林	30.40		426.44		10.76														
		その他	4,499.74	1,082,577	379.88	82.985															
		総数	4,443.65	1,082,577	373.94	82.985															
		人工林	2,095.56	784,283	149.12	58.059															
飯綱町	飯綱町	天然林	2,348.09	278,294	224.82	24,926															
		その他	56.09		5.94																
		総数	46.53	14,849	1,310.99	259,836	2,858.37	678.511													
		人工林	45.95	14,849	1,291.61	259,836	2,792.01	678.511													
須坂市	須坂市	天然林	27.18	12,722	347.84	152,412	1,128.94	491,438													
		その他	18.77	2,127	943.77	107,424	1,663.07	187,073													
		総数	2,233.05	515,678	207.76	56,696	660.19	152,535													
		人工林	2,220.26	515,678	204.70	56,696	656.63	152,535													
須坂市	須坂市	天然林	972.22	373,206	132.19	48,437	294.94	108,946													
		その他	1,248.04	142,472	72.51	8,259	361.69	43,589													
		総数	12.79	3,06	3.06		3.56														
		人工林																			

第10-2表 市町村別・施業種別・資源表

(単位 面積：ha 蓄積：m3)

地域 振興局	市町村名	区分	施業種別													
			皆伐		皆伐+10		皆伐・長伐		複		複択		特定広		総数	
			面積	蓄積	面積	蓄積	面積	蓄積	面積	蓄積	面積	蓄積	面積	蓄積	面積	蓄積
長野野	長野野計	総数	8,855.43	2,007.321	52,466.01	12,003.081	9,231.88	2,078.136	9,426.75	2,289.800	1,148.79	192.352	81,202.13	18,582.056		
		立木地	8,704.34	2,007.113	50,517.86	12,002.699	8,953.94	2,076.030	9,021.79	2,289.699	995.22	192.352	78,266.09	18,589.259		
		天然林	3,806.63	1,392.908	24,508.19	8,789.935	3,756.75	1,442.500	4,774.71	1,747.368	259.42	108.878	37,168.00	13,501.371		
北信	中野市	その他	4,897.71	614.205	26,009.67	3,212.764	5,197.19	633.530	4,247.02	542.331	735.80	83.474	41,098.09	5,087.888		
		総数	151.09	208	1,948.15	382	277.94	2,106	404.96	101	153.57	0.33	2,936.04	2,797		
		立木地	1,592.53	427.564	1,885.33	534.908	865.94	227.677	238.95	51,223	51,223		4,582.75	1,241.372		
飯山	飯山市	その他	1,914.05	502.884	1,873.26	534.908	851.93	227.677	221.75	51,223		4,516.03	1,241.372			
		総数	812.97	343.980	1,100.14	441.603	427.39	181.912	97.64	37,679		2,438.14	1,005.174			
		立木地	756.12	83.584	773.12	93.305	424.54	45.765	124.11	13,544		2,077.89	236.198			
山ノ内	山ノ内町	その他	23.44		12.07		14.01		17.20			66.72				
		総数	1,940.21	502.884	5,041.85	960.399	2,597.45	583.428	159.02	29,061		9,738.53	2,075.772			
		立木地	1,914.05	502.884	5,005.78	960.399	2,538.13	583.428	159.02	29,061		9,616.98	2,075.772			
木島平	木島平村	その他	866.86	379.749	1,224.06	543.953	899.52	404.283	31.27	13,652		3,021.71	1,341.637			
		総数	1,047.19	123.135	3,781.72	416.446	1,638.61	179.145	127.75	15,409		6,595.27	734.135			
		立木地	26.16		36.07		59.32		100.26	4,464		121.55				
野沢	野沢村	その他	248.83	98.715	11,525.01	2,039.317	4,567.26	790.759	1,508.14	217.975		17,849.24	3,146.766			
		総数	246.00	98.715	11,371.53	2,039.317	4,424.73	790.636	1,407.88	213.511		17,450.14	3,142.179			
		立木地	179.27	89.353	2,440.58	1,130.058	370.337	110.82	40.781	172,730		3,552.61	1,630.529			
温泉	温泉村	その他	66.73	9.362	8,930.95	909.259	3,602.79	420.299	1,297.06	172,730		13,897.53	1,511.650			
		総数	2.83		153.48		142.53	123	100.26	4,464		399.10	4,587			
		立木地	277.99	77.379	1,323.46	368.779	942.29	268.095	937.69	268.095		2,543.74	714.253			
栄村	栄村	その他	274.27	77.379	1,311.73	368.779	937.69	268.095	937.69	268.095		2,523.69	714.253			
		総数	144.69	63.030	771.60	308.987	540.95	222.237				1,457.24	594.254			
		立木地	129.58	14.349	540.13	59.792	396.74	45.858				1,066.45	119.999			
北信計	北信計	その他	3.72		11.73		4.60					20.05				
		総数	221.45	54.655	1,982.19	506.069	872.05	223.735	111.51	15,845		3,187.20	800.304			
		立木地	221.24	54.655	1,970.56	506.069	865.63	223.735	109.53	15,845		3,166.96	800.304			
計	計	その他	84.64	40.077	798.58	370.845	422.13	174.514	5.20	2,026		1,310.55	587.462			
		総数	136.60	14.578	1,171.98	135.224	443.50	49.221	104.33	13,819		1,856.41	212.842			
		立木地	0.21		6.42		6.42		1.98			20.24				
画区計	画区計	その他	385.03	82.474	6,928.39	1,556.706	3,981.04	627.239				11,294.46	2,266.419			
		総数	378.60	82.474	6,871.97	1,556.706	3,771.45	627.239				11,022.02	2,266.419			
		立木地	111.33	51.502	2,727.56	1,118.054	856.11	334.533				3,695.00	1,504.089			
北信計	北信計	その他	267.27	30.972	4,144.41	438.652	2,915.34	292.706				7,327.02	762.330			
		総数	6.43		56.42		209.59					272.44				
		立木地	4,666.04	1,243.671	28,686.23	5,966.178	13,826.03	2,720.933	2,017.62	314,104		49,195.92	10,244.886			
北信計	北信計	その他	4,603.25	1,243.671	28,404.83	5,966.178	13,389.56	2,720.810	1,898.18	309,640		48,295.82	10,240.299			
		総数	2,199.76	967.691	9,062.52	3,913.500	3,968.04	1,687.816	244.93	94,138		15,475.25	6,663.145			
		立木地	2,403.49	275.980	19,342.31	2,052.678	9,421.52	1,032.994	1,653.25	215,502		32,820.57	3,577.154			
計	計	その他	62.79	62.79	281.40		436.47	123	119.44	4,464		900.10	4,587			
		総数	13,521.47	3,250.992	81,152.24	17,969.259	23,057.91	4,799.069	11,444.37	2,603,904		130,398.05	28,836.942			
		立木地	13,307.59	3,250.784	78,922.69	17,968.877	22,343.50	4,796.840	10,919.97	2,599,339		126,561.91	28,829.558			
画区計	画区計	その他	6,006.39	2,360.599	33,570.71	12,703.435	7,724.79	3,130.316	5,019.70	1,841,506		52,643.25	20,164.516			
		総数	7,301.20	890.185	45,351.98	5,265.442	14,618.71	1,666.524	5,900.27	757,833		73,918.66	8,665.042			
		立木地	213.88	208	2,229.55	382	714.41	2,229	524.40	4,565		3,836.14	7,384			

第10-2表 市町村別・施業種別・資源表

(単位 面積：ha 蓄積：m3)

区分	施業種別												総数		
	皆伐		皆伐+10		皆伐・長伐		複		複択		特定広				
	面積	蓄積	面積	蓄積	面積	蓄積	面積	蓄積	面積	蓄積	面積	蓄積	面積	蓄積	
県	総数	120,025.95	25,055.925	383,807.76	74,776.956	138,087.87	25,680.755	44,715.74	9,410.787	19,739.19	3,791.617	611.29	127,839	686,987.80	138,843.879
	人工林	117,661.83	25,054.527	355,548.78	74,734.799	133,246.28	25,639.193	42,513.58	9,405.453	18,790.09	3,788.463	602.39	127,839	668,362.95	138,750.274
計	天然林	57,688.66	16,785.605	183,590.27	53,029.703	61,732.54	16,619.612	22,440.06	6,442.460	9,112.24	2,400.053	260.44	76,214	334,794.21	95,353.647
	その他	60,003.17	8,268.922	171,958.51	21,705.096	71,513.74	9,019.581	20,073.52	2,962.993	9,677.85	1,388.410	341.95	51,625	333,568.74	43,396.627
		2,364.12	1,388	8,288.98	42,157	4,841.59	41,562	2,202.16	5,334	949.10	3,154	8.90		18,624.85	93,605

※表中の「その他」とは、立木地以外の森林（無立木地・竹林・更新困難地）のことを示す。

※表中の「区分」とは、市町村森林整備計画において森林の施業種を指定した区分を示す。

※表中の区分「皆伐」とは、市町村森林整備計画で定める「標準伐期以上」での皆伐施業（及び皆伐後の更新）が可能な森林のことを示す。

※表中の区分「皆伐+10」とは、市町村森林整備計画で定める「標準伐期に10年を足した林齢」での皆伐施業（及び皆伐後の更新）が可能な森林のことを示す。

※表中の区分「皆伐・長伐」とは、市町村森林整備計画で定める長伐期施業（標準伐期のおおむね2倍以上に相当する林齢を超える林齢において主伐を行う森林施業）での皆伐施業（及び皆伐後の更新）が可能な森林のことを示す。

※表中の区分「複」とは、市町村森林整備計画で定める「皆伐による複層林施業」（及び皆伐後の更新）を進める森林のことを示す。

※表中の区分「複択」とは、市町村森林整備計画で定める「択伐による複層林施業」（及び択伐後の更新）を進める森林のことを示す。

※表中の区分「特定広」とは、市町村森林整備計画で定める「特定の樹種の広葉樹を育成する」施業を行う森林のことを示す。

第11表 市町村別・資源構成表（千曲川上流）

小諸市

単位 面積：ha、蓄積 成長量：m

年齢	針葉樹					広葉樹					樹		計
	スギ	ヒノキ	サワラ	アカマツ	カラマツ	その他針	小計	クスギ	フナ	ナラ	その他広	小計	
1	面積 蓄積 成長				8.70		8.70			1.11	3.10	4.21	12.91
2	面積 蓄積 成長	1.40			0.52		1.92				3.76	3.76	5.88
3	面積 蓄積 成長	0.71	26				0.71				0.38	0.38	1.09
4	面積 蓄積 成長	7.0					7.0				0.7	0.7	7.7
5	面積 蓄積 成長	2.40	25.5				25.5				11.2	11.2	36.7
6	面積 蓄積 成長	3.58	74.4		0.66		4.24		1.21	6.08	7.29	11.53	11.53
7	面積 蓄積 成長	5.20	53.1		1.04		6.24		5.3	2.38	2.91	1.39	1.39
8	面積 蓄積 成長	1.18	5.79		4.8		5.99		0.09	22.42	22.51	34.51	34.51
9	面積 蓄積 成長	1.275	163		1.411		2.686		5	1.096	1.101	3.950	3.950
10	面積 蓄積 成長	7.27	6.0		29.6		108.3		0.2	44.3	44.5	152.8	152.8
11	面積 蓄積 成長	3.49	2.36		6.14		12.74		1.07	15.19	16.26	29.00	29.00
12	面積 蓄積 成長	2.20	312		1.386		2.747		62	890	952	3,699	3,699
13	面積 蓄積 成長	6.2	37.4		29.1		80.3		2.0	28.2	30.2	110.5	110.5
14	面積 蓄積 成長	2.72	33.89		69.59		123.61		2.90	19.72	22.62	146.23	146.23
15	面積 蓄積 成長	8.79	5.794		16.121		40.2		1.93	1.402	1.595	27.415	27.415
16	面積 蓄積 成長	20.3	97.1		334.9		585.0		5.7	42.3	48.0	633.0	633.0
17	面積 蓄積 成長	0.25	1.48		33.97		76.26		3.31	21.84	25.15	101.41	101.41
18	面積 蓄積 成長	90	353		7.011		19.015		282	1,673	1,955	20,970	20,970
19	面積 蓄積 成長	1.7	10.7		105.2		325.8		8.2	47.3	55.5	381.3	381.3
20	面積 蓄積 成長		14.26		51.05		65.31		0.15	13.79	13.94	79.25	79.25
21	面積 蓄積 成長		3.031		14.649		17.680		1.1	1.231	1.242	18.922	18.922
22	面積 蓄積 成長		39.2		217.7		256.9		0.3	31.8	32.1	288.0	288.0
23	面積 蓄積 成長		22.03		64.88		86.91		1.24	31.30	32.54	119.45	119.45
24	面積 蓄積 成長		4.312		18.506		22.818		1.06	3.046	3.152	25.970	25.970
25	面積 蓄積 成長		47.5		222.5		270.0		2.0	58.7	60.7	330.7	330.7
26	面積 蓄積 成長	0.43	0.07		123.46		148.58		0.42	56.50	57.34	205.92	205.92
27	面積 蓄積 成長	164	27		37.310		42.987		39	5,872	5,955	48,942	48,942
28	面積 蓄積 成長	1.9	0.6		341.0		393.0		0.7	109.7	111.2	504.2	504.2
29	面積 蓄積 成長	0.14	0.25		150.44		203.17		4.44	172.08	178.49	381.66	381.66
30	面積 蓄積 成長	64	97		45.928		57.896		4.97	19.906	19.802	77.498	77.498
31	面積 蓄積 成長	0.7	2.1		408.7		519.7		7.9	306.7	317.7	837.4	837.4
32	面積 蓄積 成長	0.22	0.87		130.48		182.72		2.64	168.35	173.71	356.43	356.43
33	面積 蓄積 成長	74	331		41.499		53.760		2.0	19.499	20.268	73.788	73.788
34	面積 蓄積 成長	0.7	6.1		286.0		389.1		3.0	219.5	226.0	615.1	615.1
35	面積 蓄積 成長	8.24	7.18		221.38		501.26		1.54	157.76	161.30	662.56	662.56
36	面積 蓄積 成長	3,567	3,030		73,985		145,627		172	19,509	19,910	165,537	165,537
37	面積 蓄積 成長	9.4	2.2		277.3		324.7		1.6	115.9	118.1	642.8	642.8
38	面積 蓄積 成長	12.75	39.22		873.37		1,428.13		8.42	698.59	725.82	2,153.95	2,153.95
39	面積 蓄積 成長	5,056	9,576		262,431		392,313		843	73,582	76,003	468,316	468,316
40	面積 蓄積 成長	40.9	314.5		2,358.9		3,543.2		11.2	1,036.2	1,078.9	4,622.1	4,622.1

伐跡	2.12
未立木地	6.20
岩石地	8.00
崩壊地	3.16
干ばり	
施設敷	
林地開発	
計	19.48
竹	4.73
林	
更新	0.87
蓄積	
困難地	98
成長	0.6
総合計	
面積	2,179.03
蓄積	468,414
成長量	4,622.1

第11表 市町村別・資源構成表（千曲川上流）

佐久市

単位 面積：ha、蓄積 成長量：m

樹種 年齢	針葉樹					広葉樹					計			
	スギ	ヒノキ	サウラ	アカマツ	カママツ	カラマツ	その他針	小計	クスギ	フナ	ナラ	その他広	小計	計
1	面積 蓄積 成長	0.09 1.25		0.06	20.49	21.89		0.00		1.60	18.58	20.18	42.07	
2	面積 蓄積 成長	8.82			0.43	9.05		0.00		0.29	14.26	14.55	23.80	
3	面積 蓄積 成長	0.01 1.06 2.87			14.50	17.38		0.00		4.30	19.19	23.49	40.87	
4	面積 蓄積 成長	0.2 10.22 874		0.84	20.45	32.06		0.00		5.60	17.32	22.92	54.98	
5	面積 蓄積 成長	2.22 4.50 2.85		5.7	119.3	221.3		0.00		12.1	41.7	53.8	275.1	
6	面積 蓄積 成長	2.82 7.08 25.3		8.60	39.75	96.42		0.11		16.83	248.73	265.56	361.98	
7	面積 蓄積 成長	1.81 7.11 20.1		5.47	169.70	278.82		0.25		14.82	11.42	126.24	404.86	
8	面積 蓄積 成長	14.50 4.965 10.15		0.45 9.956 2.035	33.968	58.549		33		895	6.486	7.381	65.930	
9	面積 蓄積 成長	6.27 2.236 4.09		0.19 24.975 202.9	89.1	1832.5		1.4		27.7	20.10	228.7	2,061.2	
10	面積 蓄積 成長	33.48 12.533 188.3		0.15 62.152 817.8	203.428	294.961		189		5.166	21.508	26.674	321.635	
11	面積 蓄積 成長	78.27 31.916 409.9		0.45 110.689 4.0	1,219.83	1,838.32		9.05		59.89	329.04	388.93	2,227.25	
12	面積 蓄積 成長	109.73 46.011 511.3		1.26 106.191 10.0	1,978.10	2,561.36		2.22		131.25	419.40	550.80	3,112.16	
13	面積 蓄積 成長	40.969 445.5		4.054 86.0	843.682	965.614		8.342		23.982	76.421	100.523	1,066.137	
14	面積 蓄積 成長	7.17 3.180 28.9		0.88 39.789 6.7	1,508.78	1,689.59		5.65		220.00	715.48	935.98	2,625.57	
15	面積 蓄積 成長	56.27 26.949 40.3		34.73 13.613 115.4	1,483.26	2,494.00		230.31		284.84	1,680.27	1,946.38	4,440.38	
以上	面積 蓄積 成長	404.72 169,590 1,836.7		53.42 18,902 5,378.0	10,205.93	14,188.80		284.75		1,095.46	4,879.53	5,978.39	20,167.19	
計	面積 蓄積 成長	1,836.7 50,616.4		168.8 8,203.6	29,262.3	535.1		42,412.8		1,614.4	6,584.6	8,203.6	50,616.4	
伐跡	面積 蓄積 成長	46.24 102.26 56.33												
未立木地	面積 蓄積 成長	43.10 43.10 0.47												
跡地	面積 蓄積 成長	13.61 13.61 0.47												
計	面積 蓄積 成長	262.01 15.79 4.17												
総合計	面積 蓄積 成長	20,449.16 4,869,289 50,616.4												

第11表 市町村別・資源構成表（千曲川上流）

小海町

単位 面積：ha、蓄積 成長量：m

樹種 年齢	針葉樹				広葉樹				小計	その他針	カラマツ	その他針	小計	樹				計
	スギ	ヒノキ	サワラ	アカマツ	アカマツ	カラマツ	クヌギ	ブナ						ナラ	その他広	小計		
1	面積 蓄積 成長				35.01										13.02	13.02	48.03	
2	面積 蓄積 成長														30.78	30.78	30.78	
3	面積 蓄積 成長														48.3	48.3	46.3	
4	面積 蓄積 成長														589	589	640	
5	面積 蓄積 成長														13.38	14.28	22.31	
6	面積 蓄積 成長														23.96	26.67	35.95	
7	面積 蓄積 成長														1.362	1.524	5.664	
8	面積 蓄積 成長														42.8	47.9	206.6	
9	面積 蓄積 成長														17.65	1.995	17.646	
10	面積 蓄積 成長														60.0	60.0	426.2	
11	面積 蓄積 成長														34.77	41.58	148.94	
12	面積 蓄積 成長														2.709	3.254	30.402	
13	面積 蓄積 成長														89.4	89.4	583.6	
14	面積 蓄積 成長														41.25	48.01	340.80	
15	面積 蓄積 成長														3.787	4.405	85.940	
以上	面積 蓄積 成長														96.3	112.3	1,330.5	
計	面積 蓄積 成長														64.72	64.72	737.40	
															6.118	6.118	212.173	
															119.2	119.2	2,599.3	
															150.25	150.25	1,128.93	
															15.161	15.161	334.912	
															293.3	291.0	3,225.4	
															430.95	2,011.62	7.55	
															45.554	574.165		
															732.9	5,356.3		
															386.20	1,266.48	3.50	
															43.533	344.684	1.00	
															501.7	2,591.2	48	
															52.46	1,279.51	0.7	
															62.021	308.529		
															348.5	1,191.7		
															1,866.51	7,269.04		
															188.768	1,925.867		
															2,607.8	18,133.9		

第11表 市町村別・資源構成表（千曲川上流）

佐久穂町

単位 面積：ha、蓄積 成長量：m³

年齢	針葉樹					広葉樹					計		
	スギ	ヒノキ	サウラ	アカマツ	カラマツ	その他針	小計	クスギ	フナ	ナラ		その他広	小計
1	面積 蓄積 成長	2.78			31.88	34.66	0	0.0			6.45	6.45	41.11
2	面積 蓄積 成長				14.80	14.80	0	0.0		1.38	11.62	13.00	27.80
3	面積 蓄積 成長	0.40			0.29	0.69	0	0.0		2.1	18.8	20.9	20.9
4	面積 蓄積 成長	1.9			30	49	0	0.0		6.6	57.6	64.2	72.1
5	面積 蓄積 成長	0.05	1.51		2.17	3.73	0	0.0		1.08	31.87	32.95	36.68
6	面積 蓄積 成長	0.7	12.3		12.7	25.7	0	0.0		3.4	1,028	1,062	1,400
7	面積 蓄積 成長	0.05	0.80		4.24	6.79	0	0.0		2.3	69.4	71.7	97.4
8	面積 蓄積 成長	1.0	8.7		7.44	10.34	0	0.0		6.64	35.99	42.63	49.42
9	面積 蓄積 成長	0.5	6.3		34.3	50.8	0	0.0		1.521	1,803	2,837	3,438
10	面積 蓄積 成長	0.17	2.05		4.47	6.62	0	0.0		14.4	78.6	93.0	143.8
11	面積 蓄積 成長	4.6	36.5		8.78	59	0	0.0		60.3	5,162	5,765	7,337
12	面積 蓄積 成長	1.7	20.4		20.2	32	0	0.0		24.7	210.8	235.5	289.3
13	面積 蓄積 成長	0.09	1.87		38.77	42.28	0	0.0		15.7	80.19	95.36	137.84
14	面積 蓄積 成長	3.1	12.60		8.797	45	0	0.0		94.5	4,872	5,817	16,139
15	面積 蓄積 成長	0.9	5.6		19.21	20	0	0.0		29.5	151.9	181.4	437.7
16	面積 蓄積 成長	1.1	25.75		99.18	28.56	0	0.0		9.14	115.40	124.54	281.16
17	面積 蓄積 成長	3.78	6.642		23.745	4.367	0	0.0		6.9	8,059	8,688	44,203
18	面積 蓄積 成長	8.6	24.64		50.27	166.7	0	0.0		19.2	242.0	261.2	1,193.4
19	面積 蓄積 成長	1.22	11.83		165.09	142	0	0.0		11.09	114.68	126.13	336.16
20	面積 蓄積 成長	5.46	3.168		44.925	245	0	0.0		9.360	10,312	10,312	65,271
21	面積 蓄積 成長	9.9	94.9		81.64	8.7	0	0.0		2.62	286.7	286.7	1,308.2
22	面積 蓄積 成長	0.83	1.22		351.40	39.60	0	0.0		20.81	114.95	135.87	573.22
23	面積 蓄積 成長	30.1	1,798		108.150	7,662	0	0.0		1,941	10,502	12,454	139,773
24	面積 蓄積 成長	4.5	92.0		1,617.0	224.5	0	0.0		48.7	265.4	314.4	2,335.7
25	面積 蓄積 成長	0.55	145.39		788.60	17.26	0	0.0		7.17	134.22	141.39	1,073.19
26	面積 蓄積 成長	2.53	30.171		241.984	4.145	0	0.0		7.9	13,631	14,366	290,919
27	面積 蓄積 成長	3.3	336.8		2,913.9	91.9	0	0.0		26.89	283.6	283.6	3,629.5
28	面積 蓄積 成長	0.31	110.97		1,456.21	5.16	0	0.0		18.45	257.66	276.11	1,848.76
29	面積 蓄積 成長	1.51	25,918		493.023	1,264	0	0.0		1,956	27,036	28,992	549,348
30	面積 蓄積 成長	1.7	234.5		4,484.6	25.9	0	0.0		37.5	512.6	550.1	5,296.8
31	面積 蓄積 成長	0.44	0.02		1,878.06	0.27	0	0.0		47.91	611.65	659.65	2,605.30
32	面積 蓄積 成長	2.12	15,536		664,075	82	0	0.0		5,511	68,738	74,260	754,496
33	面積 蓄積 成長	2.2	0.2		5,920.7	1.5	0	0.0		8.19	1,006.6	1,088.6	7,161.0
34	面積 蓄積 成長	0.41	53.21		834.68	88.52	0	0.0		49.85	461.65	511.96	1,400.48
35	面積 蓄積 成長	208	12,729		293,752	306,791	0	0.0		5,990	55,582	61,621	388,412
36	面積 蓄積 成長	1.9	99.3		2,158.6	2,261.5	0	0.0		65.9	602.1	668.6	2,930.1
37	面積 蓄積 成長	2.47	18.13		474.49	372.29	0	0.0		33.41	1,541.43	1,574.84	2,586.84
38	面積 蓄積 成長	1,330	5,727		161,611	138,674	0	0.0		4,257	188,168	192,425	537,522
39	面積 蓄積 成長	3.3	133.7		555.4	1,205.6	0	0.0		28.4	1,050.7	1,079.1	2,988.1
40	面積 蓄積 成長	7.70	66.36		6,124.33	465.41	0	0.0		237.58	3,643.01	3,881.61	11,147.97
41	面積 蓄積 成長	3,474	19,193		134,865	156,543	0	0.0		23,917	394,366	418,382	2,778,588
42	面積 蓄積 成長	39.2	500.2		19,231.5	1,730.0	0	0.0		403.1	4,787.7	5,192.6	27,896.7
43	面積 蓄積 成長						0	0.0					8.19
44	面積 蓄積 成長						0	0.0					75.46
45	面積 蓄積 成長						0	0.0					27.26
46	面積 蓄積 成長						0	0.0					14.18
47	面積 蓄積 成長						0	0.0					20.12
48	面積 蓄積 成長						0	0.0					145.21
49	面積 蓄積 成長						0	0.0					3.03
50	面積 蓄積 成長						0	0.0					0.51
51	面積 蓄積 成長						0	0.0					7.75
52	面積 蓄積 成長						0	0.0					0.8
53	面積 蓄積 成長						0	0.0					2,778,588
54	面積 蓄積 成長						0	0.0					27,896.7

第11表 市町村別・資源構成表（千曲川上流）

川上村

樹種 年齢	針葉樹				広葉樹				小計	樹				計
	スギ	ヒノキ	サワラ	アカマツ	カラマツ	その他針	クヌギ	ブナ		ナラ	その他広	小計		
1			0.51	0.88	6.30	7.49				6.01	6.01			13.50
面積														
蓄積														0
成長														0.0
2					29.19	0.43	29.82			10.86	10.86			40.48
面積														
蓄積														121
成長														18.3
3					21.68		21.68			17.68	17.68			39.36
面積														
蓄積														397
成長														2,421
4					168.5		168.5			34.4	34.4			202.9
面積														
蓄積														8.08
成長														537
5					7.0	13.4	20.4			17.3	17.3			37.7
面積														
蓄積														14.80
成長														2,934
6					37.6	46.3	100.6			51.6	51.6			162.7
面積														
蓄積														40.60
成長														8,586
7					26.75	14.06	41.29			22.84	22.84			64.17
面積														
蓄積														1,144
成長														352.9
8					105.86	6.105	110.67			20.88	20.88			133.35
面積														
蓄積														36,056
成長														869.8
9					561.14	1.50	567.76			21.29	21.29			589.05
面積														
蓄積														154,131
成長														2,811.2
10					2,737.0	12.8	2,767.3			43.9	43.9			920.86
面積														
蓄積														256,670
成長														3,938.7
11					1,384.39	9.93	1,392.27			158.41	158.41			1,557.86
面積														
蓄積														443,376
成長														5,508.5
12					1,454.16	0.20	1,458.66			202.22	202.22			1,668.83
面積														
蓄積														74.67
成長														274.64
13					4,236.9	1.1	4,247.9			380.6	380.6			4,647.9
面積														
蓄積														73.99
成長														1.39
14					1,984.71	1.81	1,987.35			546.58	546.58			2,665.56
面積														
蓄積														731,102
成長														7,035.4
15					848.59	28.9	877.5			914.53	914.53			2,365.63
面積														
蓄積														602,039
成長														4,819.5
以上					237,464	153,017	430,738			1,633.14	1,633.14			2,828.30
面積														
蓄積														623,797
成長														2,772.1
計					8,493.64	737.1	9,190.81			3,382.96	3,382.96			12,950.43
面積														
蓄積														3,345,167
成長														33,559.0
合計					27,205.8	1,564.4	29,246.1			3,879.5	3,879.5			33,559.0
面積														
蓄積														13,451.98
成長														3,356,703

第11表 市町村別・資源構成表（千曲川上流）

南牧村

単位 面積：ha、蓄積 成長量：m

樹種 年齢	針葉樹				広葉樹				小計	樹				計
	スギ	ヒノキ	サワラ	アカマツ	カラマツ	その他針	小計	クスギ		フナ	ナラ	その他広	小計	
1					2.81			2.81				0.93	0.93	3.74
面積														
蓄積								0						0
成長								0.0						0.0
2								0.00	0.43		1.24	1.67	1.67	1.67
面積														
蓄積								0			16	16	16	16
成長								0.0			2.2	2.2	2.2	2.2
3								0.00			0.06	0.06	0.06	0.06
面積														
蓄積								0			12	12	12	12
成長								0.0			1.0	1.0	1.0	1.0
4								0.00			1.98	1.98	1.98	1.98
面積														
蓄積								160			109	109	109	109
成長								2.8			7.3	7.3	7.3	23.4
5		1.20						0.54			18.90	18.90	18.90	23.38
面積								0.61						
蓄積								59			552	552	552	947
成長								3.1			29.3	29.3	29.3	54.3
6		8.5						3.03			9.57	9.57	9.57	20.39
面積								3.03						
蓄積								346			359	359	359	1,770
成長								77			14.4	14.4	14.4	65.4
7								0.36			47.73	47.73	47.73	50.47
面積								82			2,285	2,285	2,285	2,623
蓄積								1.8			70.3	70.3	70.3	83.0
成長								0.2						
8								0.84			13.10	13.10	13.10	26.21
面積								104			818	818	818	3,797
蓄積								2.1			24.8	24.8	24.8	89.5
成長								0.44			57.72	57.72	57.72	121.38
9		0.44						4.36			11.9	11.9	11.9	121.38
面積								14.945			4.323	4.424	4.424	20.136
蓄積								127			119.5	122.4	122.4	415.2
成長								3.1			0.83	30.43	30.43	266.53
10								6.57			29.80	29.80	29.80	266.53
面積								1371			2,463	2,463	2,463	8,264
蓄積								17.9			62.4	62.4	62.4	1,065.1
成長								0.4						
11								5.59			0.35	97.79	97.79	835.55
面積								1,085			72.16	7.253	7.253	213,739
蓄積								2.4219			139.2	140.0	140.0	2,672.8
成長								12.2			2.52	73.69	73.69	549.94
12								1.39			6.658	6.930	6.930	143,093
面積								314			125.4	130.6	130.6	1,394.7
蓄積								2.9			453.63	478.74	478.74	1,480.86
成長								40.70			44.815	47.155	47.155	365.827
13								36.1			724.8	762.1	762.1	3,588.6
面積								5.81			706.56	715.52	715.52	1,552.98
蓄積								14.11			71.572	79.043	79.043	335.257
成長								11.0			81.7	90.33	90.33	2,671.3
14								0.28			486.82	518.86	518.86	1,264.16
面積								129			53.711	57.774	57.774	289,069
蓄積								1.5			378.1	398.9	398.9	1,379.3
成長								0.89			1,995.89	2,128.23	2,128.23	6,199.30
15								0.375			194.909	209.305	209.305	1,444.867
面積								12.2			2,515.8	2,672.0	2,672.0	13,506.0
蓄積								0.0			0.00	0.00	0.00	0.00
成長								0.0			0.00	0.00	0.00	0.00
計								1,989.16			194,909	209,305	209,305	1,444,867
面積								10,393.3			2,515.8	2,672.0	2,672.0	13,506.0
蓄積								279.6			156.2	156.2	156.2	13,506.0
成長								10,834.0			156.2	156.2	156.2	13,506.0

伐跡	865
未立木地	69.71
岩生地	21.63
崩壊地	12.13
谷川	
林地開発	4.15
計	116.27
竹林	
更新	
困難地	
蓄積	
成長	
総合計	
面積	6,315.57
蓄積	1,444,867
成長量	13,506.0

第11表 市町村別・資源構成表（千曲川上流）

南相木村
樹種

単位 面積：ha、蓄積 成長量：m³

年齢	針葉樹				広葉樹				小計	樹				計
	スギ	ヒノキ	サワラ	アカマツ	カラマツ	その他針	クヌギ	ブナ		ナラ	その他広	小計		
1	面積				16.35					16.35				16.92
	蓄積									0				0
2	面積				3.71					3.71				3.71
	蓄積									0				0
3	面積				0.31					0.31				0.33
	蓄積				31					31				31
4	面積	0.56			0.46					1.02				8.53
	蓄積	33			52					85				197
5	面積	3.04			5.55					8.59				15.10
	蓄積	256			979					1235				1522
6	面積	18.5			45.0					63.5				78.9
	蓄積	92			961					1076				2297
7	面積	0.27			4.08					4.35				55.97
	蓄積	51			794					845				3337
8	面積	0.81			4.55					5.36				65.6
	蓄積	170			1166					1336				4519
9	面積	6.3			24.4					30.7				102.9
	蓄積	523			1166					1389				1346
10	面積				35.47					45.22				72.38
	蓄積				1783					2053				13485
11	面積				176.9					205.3				260.4
	蓄積				4462					4688				18683
12	面積				129.64					174.88				47799
	蓄積				8955					9597				714.0
13	面積				569.6					690.6				323.02
	蓄積				240.26					308.31				1461
14	面積				76.498					91.367				28.9
	蓄積				165.0					1086.8				27.4
15	面積				176.9					205.3				55.1
	蓄積				4462					4688				186.3
以上	面積				182.904					203.084				931
	蓄積				8955					9597				714.0
計	面積				343.34					372.99				188.00
	蓄積				1191.43					1262.25				1473.07
更新	面積				836.5					893.7				241.0
	蓄積				154.90					129				158.35
困難地	面積				56.826					344				18.400
	蓄積				241.2					326.1				97.607
総合計	面積	0.00			2291.10					2474.2				3667.77
	蓄積	0			753.651					857.196				948.657
成長量	面積	0.0			6.9215					7.8772				1.3603
	蓄積	0.0			110.6					110.6				9.2375

伐跡	34.26
未立木地	6.57
岩土地	62.21
崩壊地	9.79
辻ヶ山	
施設敷	0.28
林地開発	
計	113.11
竹林	560.99
面積	1473.07
更新	1.1347
蓄積	158.35
困難地	402.04
成長	97.607
総合計	449.3
面積	920.35
蓄積	948.657
成長量	9.2375

第11表 市町村別・資源構成表（千曲川上流）

北相木村

単位 面積：ha、蓄積 成長量：m

年齢級	針葉樹				広葉樹				小計	樹				計
	スギ	ヒノキ	サワラ	アカマツ	カラマツ	その他針	クヌギ	ブナ		ナラ	その他広	小計	計	
1	面積			0.06	13.13					0.25	3.96	4.21	17.40	
	蓄積											0	0	
2	面積				3.64						1.87	1.87	5.51	
	蓄積										21	21	21	
3	面積										0.06	0.06	2.8	
	蓄積											1	1	
4	面積										0.1	0.1	0.1	
	蓄積										1.18	1.18	1.18	
5	面積		0.51								8.08	8.08	30	
	蓄積		57								485	485	30	
6	面積		4.04		0.08	0.89	1.01			1.07	28.22	29.29	2.0	
	蓄積		697		11	189	102			59	1,501	1,560	859	
7	面積		38.5		0.4	4.3	5.3			2.5	61.6	64.1	485	
	蓄積				210	1.14	3.24				30.24	30.24	542	
8	面積				343	265	608				1,820	2,428	35.31	
	蓄積				82	5.9	14.1				56.1	56.1	2,559	
9	面積		83		319	2,638	40				678	678	112.6	
	蓄積		30		6.4	55.5	1.5				20.6	20.6	33.48	
10	面積	0.06	1.49		1.74	48.44	51.73			12.17	12.17	12.17	1.820	
	蓄積	21	388		345	13,323	14,077			951	951	951	2,428	
11	面積	0.4	11.6		5.2	240.2	251.4			27.0	27.0	27.0	56.1	
	蓄積	7.40	2,259		6.78	170.58	185.16			1.04	11.15	12.19	70.2	
12	面積		0.39		24.56	353.82	379.55				30.46	33.15	23.83	
	蓄積		125		5,408	113,296	119,033			278	3,142	3,420	11.43	
13	面積		3.0		59.8	1,359.5	1,426.8			5.7	63.1	68.8	11.43	
	蓄積												11.43	
14	面積		0.06		45.00	431.55	476.55			7.40	35.24	42.64	11.43	
	蓄積				10,355	143,618	153,973			810	3,748	4,558	11.43	
15	面積				93.5	1,299.6	1,393.1			15.7	72.0	87.7	11.43	
	蓄積												11.43	
以上	面積			0.35	43.95	669.72	716.44			14.46	124.36	138.82	11.43	
	蓄積			141	10,416	229,623	240,935			1,706	14,216	15,922	11.43	
計	面積			2.9	92.4	1,975.7	2,083.9			25.5	226.0	251.5	11.43	
	蓄積												11.43	
伐跡	面積		0.10	1.22	34.54	504.12	541.79			18.85	163.27	182.12	11.43	
	蓄積			800	8,369	176,642	186,307			2,297	19,862	22,159	11.43	
未立木地	面積		43	47	65.5	1,209.4	1,297.8			207.1	231.6	238.7	11.43	
	蓄積												11.43	
岩生地	面積		0.03	1.23	119.66	185.83	202.72			19.91	395.63	415.54	11.43	
	蓄積			824	31,299	67,217	72,794			2,586	49,217	51,803	11.43	
崩壊地	面積		0.1	9.8	80.7	210.7	374.1			14.4	239.2	253.6	11.43	
	蓄積												11.43	
林開闢	面積		0.09	15.16	280.06	2,393.26	2,710.94			65.67	857.32	922.99	11.43	
	蓄積			4,476	68,274	797,858	870,665			7,823	96,658	104,481	11.43	
計	面積	0.5	136.2	21.9	430.4	7,187.3	7,819.1			90.5	1,048.3	1,138.8	11.43	
	蓄積												11.43	
総合計	面積												12.74	
	蓄積												7.33	
更新	面積												59.86	
	蓄積												4.07	
困難地	面積												8.92	
	蓄積												92.92	
成林	面積												0.50	
	蓄積												27.55	
成林	面積												3.458	
	蓄積												12.11	
計	面積												647.7	
	蓄積												3,633.93	
成林	面積												984.146	
	蓄積												987.604	
成林	面積												8,970.0	
	蓄積												8,970.0	

第11表 市町村別・資源構成表（千曲川上流）

軽井沢町

単位 面積：ha、蓄積 成長量：m

年齢	針葉樹					広葉樹					樹		計
	スギ	ヒノキ	サワラ	アカマツ	カラマツ	その他針	クヌギ	ブナ	ナラ	その他広	小計	計	
1	面積 蓄積 成長				2.00						2.00	0.00	2.00
2	面積 蓄積 成長				1.47					0.09	1.47	0.09	1.56
3	面積 蓄積 成長									0.1	0.0	0.1	1.00
4	面積 蓄積 成長										0.33	0.33	1.38
5	面積 蓄積 成長									0.4	0.4	0.4	830
6	面積 蓄積 成長									8.44	8.44	8.44	88.2
7	面積 蓄積 成長									338	338	338	9.26
8	面積 蓄積 成長									17.5	17.5	17.5	4539
9	面積 蓄積 成長									18.31	18.31	18.31	298.7
10	面積 蓄積 成長									9.32	9.32	9.32	47.37
11	面積 蓄積 成長									38.2	38.2	38.2	916
12	面積 蓄積 成長									12.45	12.45	12.45	404.3
13	面積 蓄積 成長									6.90	6.90	6.90	54.55
14	面積 蓄積 成長									21.7	21.7	21.7	8.408
15	面積 蓄積 成長									24.44	24.44	24.44	197.1
以上	面積 蓄積 成長									1.782	1.782	1.782	5.352
計	面積 蓄積 成長									52.7	52.7	52.7	136.3
	面積 蓄積 成長									10.56	10.56	10.56	21.06
	面積 蓄積 成長									806	806	806	3.461
	面積 蓄積 成長									22.5	22.5	22.5	78.2
	面積 蓄積 成長									23.89	23.89	23.89	30.41
	面積 蓄積 成長									1.824	1.824	1.822	3.595
	面積 蓄積 成長									45.3	45.3	46.3	73.4
	面積 蓄積 成長									41.81	41.81	44.01	109.81
	面積 蓄積 成長									4.033	4.033	4.226	23.821
	面積 蓄積 成長									78.8	78.8	82.5	322.7
	面積 蓄積 成長									65.97	65.97	71.37	161.17
	面積 蓄積 成長									6.275	6.275	6.864	3.92
	面積 蓄積 成長									118.1	118.1	128.5	376.5
	面積 蓄積 成長									6.04	6.04	241.13	541.39
	面積 蓄積 成長									25.490	25.490	26.201	114.872
	面積 蓄積 成長									409.1	409.1	4200	1244.8
	面積 蓄積 成長									302.94	302.94	325.91	680.12
	面積 蓄積 成長									35.999	35.999	38.831	143.603
	面積 蓄積 成長									395.8	395.8	425.1	1167.5
	面積 蓄積 成長									923.99	923.99	942.49	1221.50
	面積 蓄積 成長									108.682	108.682	110.930	197.886
	面積 蓄積 成長									599.0	599.0	618.3	945.8
	面積 蓄積 成長									1.668.31	1.668.31	1.724.67	2.923.77
	面積 蓄積 成長									0	0	193.429	550.230
	面積 蓄積 成長									1.799.2	1.799.2	1.875.3	5.344.6

伐跡
未立木地
岩生地
崩壊地
伴付山
施設敷
林地開発
計
竹
林
更新
蓄積
困難地
成長
総合計
面積
蓄積
成長量

第11表 市町村別・資源構成表（千曲川上流）

立科町

単位 面積：ha、蓄積 成長量：m

樹種 年齢	針 葉 樹					広 葉 樹					計		
	スギ	ヒノキ	サウラ	アカマツ	カラマツ	その他針	小計	クスギ	ブナ	ナラ		その他広	小計
1	面積 蓄積 成長				13.77		13.77				1.35	1.35	15.12
2	面積 蓄積 成長						0.00				3.97	3.97	3.97
3	面積 蓄積 成長	16.51 712 159.3			0.94 86 7.9		0.00			4.22 60 7.6	7.03 144 181.7	24.91 144 181.7	24.91 959 181.7
4	面積 蓄積 成長	14.66 1,001 106.0					14.66 1,001 106.0	0.24 9 0.6		0.17 6 0.4	16.40 480 32.5	16.81 495 33.5	31.47 1,496 138.5
5	面積 蓄積 成長	0.14 31 1.6	20.90 2,195 196.1		9.38 1,571 73.2		34.78 4,276 255.4	0.56 22 1.2		0.28 11 0.6	26.11 922 48.0	61.73 955 305.2	61.73 5,181 305.2
6	面積 蓄積 成長	6.03 931 51.0	6.03 20 0.7		1.58 268 6.1		7.76 1,219 57.8	2.28 117 4.7		8.75 473 19.5	11.88 586 23.8	22.91 1,176 48.0	30.67 2,395 105.8
7	面積 蓄積 成長	0.45 110 3.1	46.86 8,412 378.8		10.11 2,243 49.3		63.06 11,628 452.2	0.37 21 0.8		5.49 334 10.6	12.35 708 22.1	18.21 1,063 33.5	81.27 12,691 485.7
8	面積 蓄積 成長	0.11 38 0.8	23.87 10,095 373.7		1.27 230 4.9		28.23 10,838 392.9	0.25 17 0.6		13.14 921 28.0	9.63 614 18.8	23.02 1,552 47.4	51.25 12,390 440.3
9	面積 蓄積 成長	0.54 199 3.5	0.62 161 4.9		13.91 3,169 60.9		32.58 6,468 151.4	0.52 44 1.3		4.21 343 9.5	9.25 630 16.9	13.98 7,485 27.7	46.56 14,953 179.1
10	面積 蓄積 成長	0.85 258 3.8	1.13 6,084 79.0		24.42 6,049 92.8		88.47 14,965 250.2	1.84 173 4.5		5.59 513 13.1	28.82 1,920 48.7	36.25 2,606 66.3	104.72 17,571 316.3
11	面積 蓄積 成長	0.10 42 0.6	0.12 29,565 1,009.5		54.51 14,870 178.9		200.08 46,697 325.5	0.31 31 0.5		7.31 755 15.3	28.03 2,713 53.5	35.65 3,499 69.3	235.73 50,196 629.5
12	面積 蓄積 成長	0.09 40 0.4	2.91 8,798 185.6		192.06 55,219 528.3		289.94 78,114 761.9	1.14 126 2.2		6.89 751 14.3	57.66 4,983 92.8	65.69 5,860 109.3	355.63 83,974 871.2
13	面積 蓄積 成長	0.07 34 0.2	37.09 8,798 79.2		327.09 98,847 895.0		382.14 111,712 1,057.7	3.96 458 7.3		17.54 1,915 31.8	151.56 13,254 219.2	173.06 15,827 258.3	555.20 127,339 1,316.0
14	面積 蓄積 成長	0.43 204 1.8	0.99 7,909 61.9		307.61 92,728 674.2		348.99 102,801 773.2	4.20 483 4.7		13.19 1,614 16.9	155.99 14,865 187.4	173.38 16,772 209.0	522.37 119,573 982.2
15	面積 蓄積 成長	3.88 1,927 2.2	12.04 5,562 14.4		460.47 132,612 340.4		709.45 212,381 669.9	3.32 430 3.5		80.38 9,159 42.1	413.27 43,897 120.8	496.97 53,486 166.4	1,206.42 265,867 836.3
計	面積 蓄積 成長	6.46 2,863 18.0	146.64 105,509 1,281.5		1,417.12 407,892 2,911.9		186.52 602,865 5,658.4	18.99 1,941 31.9	0.00 0 0.0	167.16 16,865 209.7	929.08 85,442 891.3	1,115.23 104,268 1,132.9	3,327.02 707,133 6,791.3

伐跡													
未立木地													29.28
岩草地													0.38
崩壊地													9.28
田舎山													
施設敷													1.39
林地開発													
計													40.33
竹													1.34
林													
更新													
困難地													
蓄積													3,368.69
成長													707.133
総合計													6,791.3

第11表 市町村別・資源構成表（千曲川上流）

東御市

単位 面積：ha、蓄積 成長量：m

年齢	針葉樹					広葉樹					計	
	スギ	ヒノキ	サウラ	アカマツ	カラムツ	その他針	小計	クスギ	フナ	ナラ		その他広
1	面積 蓄積 成長			0.26	9.47	9.73	0.70					10.43
2	面積 蓄積 成長				4.88	4.88	4.55	12	70			9.43
3	面積 蓄積 成長					0.00	8.3	1.5				9.8
4	面積 蓄積 成長	0.54 43 4.5	0.60 47 3.8	0.10 11 0.6	9.47	1.24	14.88	0.64	22	540	15.52	16.76
5	面積 蓄積 成長	2.40 273	2.40 273	1.70 292	9.47	5.30	28.4	2.44	9.31	17.05	11.75	38.8
6	面積 蓄積 成長	0.12 52 1.9	0.10 14 0.5	0.63 118 2.8	9.47	7.88	18.57	0.29	5.2	27.1	18.97	26.85
7	面積 蓄積 成長	0.30 89 2.3	0.10 12 0.3	5.94 30.7	9.47	27.32	37.34	0.25	2.89	40.58	40.58	67.90
8	面積 蓄積 成長	2.32 773 17.8	2.32 773 17.8	36.36 11,884 619.3	9.47	8.60	48.45	0.14	7.17	55.76	55.76	226.02
9	面積 蓄積 成長	3.41 1,245 22.3	3.41 869 26.2	31.42 8,900 160.3	9.47	55.15	45.29		3.07	48.36	48.36	103.51
10	面積 蓄積 成長		30.76 6,449	22.75 6,845	9.47	53.51	28.28	0.22	13.42	41.90	41.90	95.41
11	面積 蓄積 成長	0.04 14 0.2	0.06 16 0.4	100.39 31,261 375.5	9.47	145.26	27.80	0.5	5.74	33.54	33.54	178.80
12	面積 蓄積 成長	0.04 18 0.2	56.02 11,770 106.1	126.74 40,292 363.8	9.47	182.80	60.36	0.06	0.97	61.39	61.39	244.19
13	面積 蓄積 成長	48 0.6	10,246 91.1	54,712 485.1	9.47	65,314	13,043	114	482	13,639	13,639	78,953
14	面積 蓄積 成長	0.08 38 0.3	39.43 9,197 69.5	76.29 25,970 178.5	9.47	115.97	129.56	0.86	5.81	136.03	136.03	252.00
15	面積 蓄積 成長	2.31 1,151 3.0	1.32 636 0.5	67.46 23,790 111.0	9.47	180.77	119.28	1.37	9.54	130.19	130.19	310.96
以上	面積 蓄積 成長	8.72 3,426 48.8	113.16 23,881 902.1	661.44 205,471 752.1	9.47	1,175.09	662.21	3.77	56.32	722.30	722.30	1,897.39
計	面積 蓄積 成長				9.47	31,710	66,852	428	5,567	72,847	72,847	390,357
合計	面積 蓄積 成長				9.47	3,808.2	1,112.1	5.2	104.7	1,222.0	1,222.0	5,031.2
伐跡												0.50
未立木地												2.08
岩生地												7.81
崩壊地												0.07
辻ヶ山												595.6
施設敷												336.04
林地開発												78.953
計												1,723
竹												5.87
林												2.64
更新												729
困難地												310.96
成長												68,694
総合計												324.1
面積												1,923.13
蓄積												391,086
成長量												5,031.2

第11表 市町村別・資源構成表（千曲川上流）

長和町

単位 面積：ha、蓄積 成長量：m

樹種 年齢	針葉樹				広葉樹				小計	樹				計
	スギ	ヒノキ	サワラ	アカマツ	カラマツ	その他針	小計	クスギ		フナ	ナラ	その他広	小計	
1	面積 蓄積 成長	0.27 50 247	1.99 247 262			3.20 924 54.7	9.30 1,221 84.8				6.40 222 1,637	6.40 0 0.0	9.60 0 0.0	0.02 20.40 42.74
2	面積 蓄積 成長	1.86 779 39.3	21.28 4,959 47.9		0.37 32 1.8	25.11 4,142 190.9	48.82 9,912 584.0			18.00 753 38.4	28.28 1,625 83.6	16.31 207 30.2	19.14 249 36.4	2.18 14.89 14.89
3	面積 蓄積 成長	1.550 539 2.60	12.963 713.8 118.55		0.33 22 3.0	16.65 744 55.52	18.423 867.1 181.44				3.02 61 5.6	5.48 111 9.6	5.48 111 9.6	1.53 12.6 23.15
4	面積 蓄積 成長	2.60 50 247	11.855 23.952 16.092			7.04 924 54.7	9.30 1,221 84.8				6.40 222 1,637	6.40 0 0.0	9.60 0 0.0	0.02 20.40 42.74
5	面積 蓄積 成長	1.86 779 39.3	21.28 4,959 47.9		0.37 32 1.8	25.11 4,142 190.9	48.82 9,912 584.0			18.00 753 38.4	28.28 1,625 83.6	16.31 207 30.2	19.14 249 36.4	2.18 14.89 14.89
6	面積 蓄積 成長	1.550 539 2.60	12.963 713.8 118.55		0.33 22 3.0	16.65 744 55.52	18.423 867.1 181.44				3.02 61 5.6	5.48 111 9.6	5.48 111 9.6	1.53 12.6 23.15
7	面積 蓄積 成長	2.60 50 247	11.855 23.952 16.092			7.04 924 54.7	9.30 1,221 84.8				6.40 222 1,637	6.40 0 0.0	9.60 0 0.0	0.02 20.40 42.74
8	面積 蓄積 成長	1.86 779 39.3	21.28 4,959 47.9		0.37 32 1.8	25.11 4,142 190.9	48.82 9,912 584.0			18.00 753 38.4	28.28 1,625 83.6	16.31 207 30.2	19.14 249 36.4	2.18 14.89 14.89
9	面積 蓄積 成長	1.550 539 2.60	12.963 713.8 118.55		0.33 22 3.0	16.65 744 55.52	18.423 867.1 181.44				3.02 61 5.6	5.48 111 9.6	5.48 111 9.6	1.53 12.6 23.15
10	面積 蓄積 成長	2.60 50 247	11.855 23.952 16.092			7.04 924 54.7	9.30 1,221 84.8				6.40 222 1,637	6.40 0 0.0	9.60 0 0.0	0.02 20.40 42.74
11	面積 蓄積 成長	1.86 779 39.3	21.28 4,959 47.9		0.37 32 1.8	25.11 4,142 190.9	48.82 9,912 584.0			18.00 753 38.4	28.28 1,625 83.6	16.31 207 30.2	19.14 249 36.4	2.18 14.89 14.89
12	面積 蓄積 成長	1.550 539 2.60	12.963 713.8 118.55		0.33 22 3.0	16.65 744 55.52	18.423 867.1 181.44				3.02 61 5.6	5.48 111 9.6	5.48 111 9.6	1.53 12.6 23.15
13	面積 蓄積 成長	2.60 50 247	11.855 23.952 16.092			7.04 924 54.7	9.30 1,221 84.8				6.40 222 1,637	6.40 0 0.0	9.60 0 0.0	0.02 20.40 42.74
14	面積 蓄積 成長	1.86 779 39.3	21.28 4,959 47.9		0.37 32 1.8	25.11 4,142 190.9	48.82 9,912 584.0			18.00 753 38.4	28.28 1,625 83.6	16.31 207 30.2	19.14 249 36.4	2.18 14.89 14.89
15	面積 蓄積 成長	1.550 539 2.60	12.963 713.8 118.55		0.33 22 3.0	16.65 744 55.52	18.423 867.1 181.44				3.02 61 5.6	5.48 111 9.6	5.48 111 9.6	1.53 12.6 23.15
以上	面積 蓄積 成長	158.49 73,522 88,299	342.35 334,433 13,301	29.72 1,116,569 13,301	3.02 1,636,611 30,789	3.02 1,636,611 30,789	1.13 1,636,611 30,789	1.13 1,636,611 30,789	1.13 1,636,611 30,789	3.02 61 5.6	1.86214 196,240 2,825.2	2.17807 227,218 2,825.2	2.17807 1,863,829 20,638.5	7,603.18 1,863,829 20,638.5
計	面積 蓄積 成長	897.9 3,534.0	8,979.9 27,534.0	29,720.0 116,569.0 13,301.0	3,020.0 16,366,110.0 307,890.0	3,020.0 16,366,110.0 307,890.0	1,130.0 16,366,110.0 307,890.0	1,130.0 16,366,110.0 307,890.0	1,130.0 16,366,110.0 307,890.0	3,020.0 61.0 5.6	1,862.14 196,240.0 2,825.2	2,178.07 227,218.0 2,825.2	2,178.07 1,863,829.0 20,638.5	7,603.18 1,863,829.0 20,638.5

第11表 市町村別・資源構成表（千曲川上流）

青木村

単位 面積：ha、蓄積 成長量：m

樹種 年齢	針葉樹					広葉樹					計	
	スギ	ヒノキ	サウラ	アカマツ	カラマツ	その他針	小計	クスギ	ブナ	ナラ		その他広
1	面積 蓄積 成長	3.08				1.16	4.24				2.80	2.80
2	面積 蓄積 成長	9.81			0.22		10.03			4.78	8.01	12.79
3	面積 蓄積 成長	7.88 354 77.9					7.88 354 77.9			2.30 64 6.2	13.9 28 2.6	23.3 384 82
4	面積 蓄積 成長	13.88 1,051 111.6			0.26 23 1.9	0.26 30 1.7	14.40 1,104 115.2			0.37 12 0.8	3.70 113 7.6	4.07 125 8.4
5	面積 蓄積 成長	0.81 172 8.7	9.02 1,705 120.8		7.13 444 26.2		16.96 2,321 155.7			1.97 85 4.6	18.40 711 37.0	20.37 796 41.6
6	面積 蓄積 成長	1.34 450 16.2	14.79 2,606 143.5		1.24 180 6.7	1.77 418 9.5	19.14 3,664 175.9			8.42 448 18.5	23.25 1,260 51.9	31.67 1,708 70.4
7	面積 蓄積 成長	1.94 573 16.1	20.00 3,484 157.3		1.60 224 6.0	0.89 208 4.6	26.54 4,772 190.4	0.89 43 1.4		23.53 1,463 45.3	51.95 3,149 97.8	76.17 4,655 144.5
8	面積 蓄積 成長	4.11 1,376 31.6	1.85 5,102 188.7		2.92 334 6.6	0.72 189 4.0	29.85 7,038 232.3	0.04 3 0.1		28.03 1,994 60.2	21.58 1,543 46.7	49.65 3,540 107.0
9	面積 蓄積 成長	12.94 4,782 86.2	28.52 7,276 218.5		7.29 1,443 2.18	1.70 472 8.5	50.55 13,992 335.7	0.33 25 0.7		12.81 1,071 30.1	14.51 2,297 64.3	27.65 590 20.7
10	面積 蓄積 成長	61.18 24,572 366.3	39.79 11,905 344.4		52.54 11,138 145.4	16.46 4,399 66.3	173.07 52,503 943.2	3.10 689 20.8		9.61 893 22.8	20.17 1,835 47.4	29.78 2,728 70.2
11	面積 蓄積 成長	54.09 23,046 299.8	28.38 9,560 228.4		18.78 41,924 460.9	19.74 6,439 77.2	292.49 81,588 1,079.2			12.42 1,284 26.0	37.12 3,710 73.9	49.54 5,004 99.9
12	面積 蓄積 成長	59.76 26,617 292.8	1.61 583 12.2		265.61 85,281 769.3	191.70 65,422 590.7	620.76 178,499 1,677.3	0.39 43 0.9		16.88 1,811 34.9	82.10 3,433 65.3	49.47 5,287 101.1
13	面積 蓄積 成長	65.49 28,914 322.5	0.69 280 5.4		234.67 56,020 498.3	295.77 103,147 877.1	599.82 190,316 1,721.0	0.46 54 0.8		35.88 4,222 62.8	95.33 11,151 167.8	131.67 15,427 231.4
14	面積 蓄積 成長	63.90 30,285 273.7	1.05 443 8.0		83.35 20,436 160.5	162.57 58,475 405.1	318.30 112,070 885.1	1.62 199 2.1		58.77 7,184 78.0	114.33 13,980 150.5	174.72 21,363 230.6
15	面積 蓄積 成長	92.83 45,783 167.0	40.67 19,686 350.0		269.61 71,030 237.7	74.58 27,644 138.2	490.74 169,060 656.0	2.93 374 3.2		100.88 12,940 90.2	204.82 26,569 156.3	308.63 39,883 249.7
以上	面積 蓄積 成長	418.39 187,370 1,880.9	242.09 64,035 1,671.7		1,213.19 298,477 2,341.3	767.32 266,843 2,182.9	2,674.80 817,246 8,250.9	6.46 741 9.2	0.00	316.75 33,547 489.8	649.61 68,785 952.2	972.82 103,073 1,451.2
計	面積 蓄積 成長	1,880.9 7,671.7 15,711.7	1,671.7 5,312.9 11,822.9		2,341.3 6,171.7 11,822.9	2,182.9 5,843.3 11,822.9	8,250.9 22,446.6 48,989.8	9.2	0.0	489.8	952.2	1,451.2
総合計	面積 蓄積 成長	3,695.19 920,319 9,702.1	3,695.19 920,319 9,702.1									

伐跡
未立木地
岩石地
崩壊地
ほげ山
施設敷
林地開発
計
竹
林
更新
蓄積
困難地
成長

第11表 市町村別・資源構成表（伊那谷）

年齢	樹種										針葉樹					広葉樹					計
	スギ	ヒノキ	サワラ	アカマツ	アカマツ	カラマツ	その他針	小計	クスギ	フナ	ナラ	その他広	小計	計							
1	面積 蓄積 成長	0.39			2.84	1.96		5.19					0.00	5.19							
2	面積 蓄積 成長							0.00					0.00	0.00							
3	面積 蓄積 成長							0.00					0.00	0.00							
4	面積 蓄積 成長				0.49			0.49				3.57	3.57	4.06							
5	面積 蓄積 成長				1.794			1.794				1.88	1.88	2.134							
6	面積 蓄積 成長				146.9			160.7				12.8	12.8	173.5							
7	面積 蓄積 成長				0.54			0.54				2.12	2.12	2.66							
8	面積 蓄積 成長				3.37			3.37				6.8	6.8	10.42							
9	面積 蓄積 成長				16.9			4.4				10.1	10.1	14.75							
10	面積 蓄積 成長				3.43			4.26				10.05	10.49	14.75							
11	面積 蓄積 成長				1.206			1.632				5.16	6.73	2.305							
12	面積 蓄積 成長				5.19			6.72				6.0	2.73	94.5							
13	面積 蓄積 成長				3.58			8.02				8.63	10.69	18.71							
14	面積 蓄積 成長				8.417			8.958				5.38	6.37	9.595							
15	面積 蓄積 成長				2.710			2.85.3				16.7	20.5	305.8							
16	面積 蓄積 成長				11.92			4.63				18.15	22.78	65.81							
17	面積 蓄積 成長				7.697			11.251				1.555	1.555	12.836							
18	面積 蓄積 成長				20.12			31.35				38.0	46.8	360.3							
19	面積 蓄積 成長				35.45			109.99				16.73	20.75	130.74							
20	面積 蓄積 成長				76			24.175				1.845	1.845	25.820							
21	面積 蓄積 成長				1.3			483.6				36.6	45.3	528.9							
22	面積 蓄積 成長				38.59			213.83				47.48	51.96	265.79							
23	面積 蓄積 成長				436			44.750				4.020	4.421	49.171							
24	面積 蓄積 成長				6.2			688.8				102.6	112.0	800.8							
25	面積 蓄積 成長				1.10			557.97				30.40	30.40	588.37							
26	面積 蓄積 成長				3.12			132.463				2.881	2.881	135.344							
27	面積 蓄積 成長				3.8			1.747.5				5.3	5.3	1,804.4							
28	面積 蓄積 成長				15.02			772.02				106.53	110.48	883.40							
29	面積 蓄積 成長				448			197.109				10.538	10.538	207.647							
30	面積 蓄積 成長				5.2			2,430.5				180.3	188.4	2,618.9							
31	面積 蓄積 成長				4.19			1,535.61				194.81	194.81	1,730.42							
32	面積 蓄積 成長				14.75			393.146				17.508	18.707	411.853							
33	面積 蓄積 成長				17.6			4,711.1				249.0	265.6	4,976.7							
34	面積 蓄積 成長				1.27			716.51				256.33	256.33	974.84							
35	面積 蓄積 成長				465			192.101				28.299	28.299	220.400							
36	面積 蓄積 成長				4.5			1,473.3				216.0	292.1	2,174.4							
37	面積 蓄積 成長				7.96			1,182.91				489.50	541.03	1,723.94							
38	面積 蓄積 成長				2.977			320.528				61.805	66.934	387.462							
39	面積 蓄積 成長				11.7			1,254.8				205.4	225.3	1,480.1							
40	面積 蓄積 成長				17.81			5,151.27				1,169.14	1,257.41	6,408.68							
41	面積 蓄積 成長				6.189			1,328.926				126.589	136.883	1,465.609							
42	面積 蓄積 成長				50.3			14,069.4				1,193.7	1,303.1	15,372.5							

伐跡 3.39
未立木地 828.36
岩石地 15.12
崩壊地 5.87
ほげ山 10.80
施設敷 5.26
林地開発
計 868.60
竹 林
更新
蓄積
困難地
成長
総合計
面積 7,277.83
蓄積 1,465.609
成長量 15,372.5

第11表 市町村別・資源構成表（伊那谷）

茅野市

単位 面積：ha、蓄積 成長量：m

年齢	針葉樹				樹				広葉樹				計
	スギ	ヒノキ	サワラ	アカマツ	カラマツ	その他針	小計	クスギ	フナ	ナラ	その他広	小計	
1	面積						0.00			0.15		0.15	0.15
	蓄積						0					0	
2	面積						0.00				1.78	1.78	1.78
	蓄積						0				23	23	
3	面積						0.00				3.4	3.4	3.4
	蓄積						0				4.27	4.27	
4	面積	0.33				0.28	1.26			0.43	8.11	8.54	10.41
	蓄積	54				26	38			15	264	279	
5	面積	5.0				1.5	3.2			1.0	17.8	18.8	28.5
	蓄積				0.18		6.21				17.29	17.29	
6	面積	2.9					5.24				6.39	6.39	12.29
	蓄積				22		5.96				1.25	1.25	
7	面積	4.37				1.11	8.04			0.41	65.49	65.90	79.95
	蓄積	1932			68	146	490			21	3,138	3,159	
8	面積	83.0				3.4	20.7			0.9	126.1	127.0	238.6
	蓄積				0.49	9.02	20.30			2.31	55.04	57.35	
9	面積	5.918				1.211	1.232			36	11.242	11.242	11.242
	蓄積	189.1			1.6	27.9	54.0			1.4	85.8	87.2	
10	面積	39.40		1.21		23.48	9.30			0.18	51.40	51.58	127.47
	蓄積	7,312		230	429	3,650	749			14	3,889	3,403	
11	面積	189.5		6.3		80.1	28.2			0.4	102.3	102.7	415.5
	蓄積				0.23	25.97	14.14			6.54	182.14	188.68	
12	面積	32.98		0.14		5.432	1.321			4.12	11.613	12.025	27.063
	蓄積	59		30	1,483	98.5	44.1			9.1	318.8	327.9	
13	面積	142.0		0.6		98.5	308.9			5.08	121.55	126.63	353.79
	蓄積	854		0.16		188.09	14.54			386	9,557	9,943	
14	面積	124		36		35,185	1,375			8.1	242.5	250.6	984.6
	蓄積	1.6		0.6		537.5	390			11.08	197.52	208.60	
15	面積	0.60		0.31		529.33	9.80			16.319	17.156	17.156	170.222
	蓄積	2.10		76	23,160	128.136	1,310			15.1	328.9	328.9	
16	面積	2.9		1.2		1,793.0	28.9			29.60	511.97	541.57	1,712.92
	蓄積	0.55		0.48		980.06	77.35			2,779	45,940	48,719	
17	面積	189		126		241,289	9,965			45.7	824.1	869.8	4,358.8
	蓄積	2.5		1.7		3,051.6	199.3			274.15	743.44	1,017.59	
18	面積	2.26		7.05		1,666.79	145.93			73.394	99.704	99.704	592.344
	蓄積	793		1,592	34,333	435,436	20,096			363.2	1,080.4	1,443.6	
19	面積	10.0		4.6		5,302.0	380.1			200.30	703.13	903.43	2,340.75
	蓄積	1.01		6.38		1,146.48	55.85			75.092	96.012	96.012	
20	面積	3.75		1.673		314.492	8,035			249.0	833.4	4,912.7	5,541.87
	蓄積	3.7		1.72		3,266.6	3,830.3			604.19	1,608.21	2,212.53	
21	面積	3.39		54.29		1,744.85	789.28			65.886	179.017	244.915	1,941.103
	蓄積	1,381		14,854		482,977	158,102			560.2	736.6	1,296.8	
22	面積	0.2		1.3		3,492.9	1,060.0			0.13	0.13	0.13	0.13
	蓄積	8.45		70.02		6,285.46	1,152.00			0.13	4.271.34	5,405.89	
23	面積	8.45		128.87		1,647.980	203.197			117.616	421.238	538.866	2,776.404
	蓄積	3,131		18,617		338,977	1,647.980			1,254.1	4,724.7	5,978.8	
24	面積	21.9		66.2		15,659.3	2,025.7			0.0	0.0	0.0	0.0
	蓄積	219		2,271.8		20,705.9	2,025.7			0.0	0.0	0.0	
25	面積												15,107.71
	蓄積												
26	面積												26,684.7
	蓄積												

第11表 市町村別・資源構成表（伊那谷）

下諏訪町

単位 面積：ha、蓄積 成長量：m

年齢	針葉樹					広葉樹					小計	樹					計								
	スギ	ヒノキ	サワラ	アカマツ	カラマツ	その他針	小計	クスギ	フナ	ナラ		その他広	小計	伐跡	未立木地	岩生地		崩壊地	休耕地	林地開発	計	竹	林	更新	蓄積
1	面積 蓄積 成長	2.83 0 0.0					2.83 0 0.0					2.83 0 0.0													
2	面積 蓄積 成長						0.00 0 0.0					0.00 0 0.0													
3	面積 蓄積 成長		132 315 40		2.40 183 16.9		315 42.3 4.0				1.84 40 3.4	4.24 355 45.7													
4	面積 蓄積 成長		1,225 1,113	62 5.6			1,312 118.8	25 1.9			2.16 14.7	1,528 133.5													
5	面積 蓄積 成長	34 1.7	1,851 1,078				2,027 119.2	142 9.7			6.00 350	6.00 2,382													
6	面積 蓄積 成長	8 0.2	1,496 64.8	77 3.3			1,692 74.0	111 5.7			6.37 26.0	2,329 100.0													
7	面積 蓄積 成長	56 1.6	4,110 132.9				5,162 164.0	306 14.3			1.014 31.4	6,176 195.4													
8	面積 蓄積 成長	203 4.7	5,335 140.8				7,381 206.7	1,257 47.1			1,702 51.4	9,083 258.1													
9	面積 蓄積 成長	123 352 6.0	39,15 7,005 155.6	0.51 106 2.3			50,23 1,853 259.8	13,58 1,534 46.0			5.03 372 10.3	75,26 12,225 270.1													
10	面積 蓄積 成長	215 654 9.2	36,17 7,880 146.1	0.03 7 0.1			42,08 3,068 94.8	17,84 2,371 71.2			25.96 2,310 58.9	17,906 34,378 600.7													
11	面積 蓄積 成長	278 509 12.6	13,28 2,731 43.6	0.37 78 1.3			16,11 3,325 37.3	11,96 1,651 34.1			281.84 60,065 848.4	310.56 62,933 904.8													
12	面積 蓄積 成長	8,86 3,092 40.4	8,86 739 10.3	2.16 534 7.6			14,91 3,323 30.8	1,78 259 5.1			41.21 107,060 1,367.1	460.21 111,211 1,442.1													
13	面積 蓄積 成長	581 1,135 23.6	3,61 1,025 12.5	8.29 2,184 28.6			5,28.11 9,155 82.1	1,92 184 3.5			14.17 1,720 19.0	243.08 162,336 2,010.8													
14	面積 蓄積 成長	13,99 5,194 49.7	20,80 5,954 70.7	15.90 4,571 53.7			31,58 98,915 1,027.4	0.78 151 2.3			177.85 20,984 221.2	617.68 144,730 1,494.7													
15	面積 蓄積 成長	34.12 13,846 20.1	56.35 17,397 38.1	61.29 18,476 84.3			145.95 39,615 178.3	8.70 2,101 18.0			726.30 92,003 335.9	1,365.81 276,566 905.3													
以上	面積 蓄積 成長	69.95 26,483 169.8	202.15 56,880 1,059.9	1,817.28 26,095 1,368			2,529.11 69,344 479.3	68.95 10,092 258.9			1,300.30 1,46,409 1,176.5	3,895.91 826,232 8,499.4													
計	面積 蓄積 成長	169.8 5,194 169.8	1,059.9 56,880 1,059.9	1,368 26,095 1,368			4,793 69,344 479.3	2,589 10,092 258.9			5,166.1 1,46,409 1,176.5	8,499.4 826,232 8,499.4													

第11表 市町村別・資源構成表（伊那谷）

富士見町

単位 面積：ha、蓄積 成長量：m

年齢	針葉樹				広葉樹				樹				計
	スギ	ヒノキ	サワラ	アカマツ	カラマツ	その他針	小計	クスギ	フナ	ナラ	その他広	小計	
面積			0.03				0.03					0.00	0.03
蓄積							0					0	0
成長							0.00				1.44	1.44	1.44
面積							0				20	20	20
蓄積							0.0				2.8	2.8	2.8
成長					0.18		0.18				5.44	5.44	5.44
面積					14		14				130	130	130
蓄積					1.3		1.3				11.2	11.2	11.2
成長							0.00				7.86	7.86	7.86
面積							0				17.1	17.1	17.1
蓄積							0.0				17.1	17.1	17.1
成長					0.25		0.89				17.14	17.14	18.03
面積	0.64				39		148			9	780	789	2,106
蓄積	1,130				1.7		78.8			0.4	40.4	40.4	119.2
成長	67.3						1.48			0.80	5.31	5.91	7.39
面積	0.13						871			32	928	960	3,024
蓄積	24						2,064			1.3	37.5	38.8	133.5
成長	0.9						94.7				18.66	18.66	26.81
面積	0.13						8.15				1.141	1.141	5,791
蓄積	30						1,753			34.7	34.7	34.7	208.7
成長	0.8						82.4			5.29	5.29	5.29	19.68
面積	0.40						0.69			380	380	380	4,183
蓄積	223						159			11.6	11.6	11.6	110.8
成長	8.1						3.4						
面積	2.72						53.91				86.18	86.18	140.09
蓄積	758						1,125.8				6,227	6,227	17,485
成長	132						216.1				166.8	166.8	382.9
面積	2.72						35.25				14.61	14.61	151.99
蓄積	805						29,444				1,377	1,377	30,821
成長	11.1						508.8				35.2	35.2	541.0
面積	1.92						489.90				57.24	57.24	541.0
蓄積	627						1,260.1				5,624	5,624	126,223
成長	8.1						1,701.6				109.3	109.3	1,810.9
面積	6.05						38.73			0.78	92.36	93.14	995.25
蓄積	2,055						235,335			90	9,955	10,045	245,380
成長	26.5						2,963.4			1.5	183.1	184.6	3,148.0
面積	14.55						158.01			0.71	142.01	142.98	1,380.84
蓄積	4,518						25,333			11.3	16,460	16,573	332,536
成長	55.5						482.8			1.7	236.5	238.2	4,076.0
面積	7.78						44.42			3.27	170.68	173.95	1,508.52
蓄積	2,626						376,290			433	21,219	21,652	397,942
成長	25.2						3,842.0			3.9	211.6	215.5	4,057.5
面積	14.38						399.85			9.09	1,321.13	1,330.39	2,723.89
蓄積	5,564						374,953			1.180	168,845	170,040	544,993
成長	13.5						1,970.8			7.3	340.4	347.7	2,318.3
面積	50.78						728.61			0.17	1,945.35	1,960.23	7,534.38
蓄積	17,215						141,129			15	233,343	235,215	1,710,907
成長	157.6						1,710.8			0.0	1,437.8	1,453.9	16,940.4
総合計													14.71
伐跡													106.11
未立木地													81.85
造林地													12.29
跡地													227.37
林地開発													2.81
竹													2.81
林													2.81
更新													2.81
蓄積													2.81
困難地													2.81
成長													2.81

第11表 市町村別・資源構成表（伊那谷）

原村	樹 葉 針 葉 樹										樹 広 葉 樹					計
	スギ	ヒノキ	サワラ	アカマツ	カラマツ	その他針	小計	クスギ	フナ	ナラ	その他広	小計				
1	面積 蓄積 成長						0.00 0 0.00					0.00 0 0.00				
2	面積 蓄積 成長						0.00 0 0.00					0.00 0 0.00				
3	面積 蓄積 成長						0.00 0 0.00			1.32 34 34		1.32 34 34				
4	面積 蓄積 成長						0.00 580 48.0			0.38 10 0.6		0.38 688 47.0				
5	面積 蓄積 成長	0.11 12	1.32 97				0.25 2,000 134.6			1.88 1,891 127.3		4.77 3,398 204.0				
6	面積 蓄積 成長	0.14 19	6.6 11		0.10 11		0.50 44 1.8			4.56 165 6.8		4.56 209 8.6				
7	面積 蓄積 成長	0.20 46 1.2	0.09 15 0.5		1.93 356 7.8		0.46 455 11.1			8.42 442 13.7		8.42 897 24.8				
8	面積 蓄積 成長	2.27 385 10.1	0.23 11 0.3	0.07 11 0.3	4.89 319 6.8		9.21 1,202 34.6			13.18 858 25.6		13.18 2,060 60.2				
9	面積 蓄積 成長	0.24 47 1.0	1.17 180 1.2	0.26 55 1.2	2.01 412 7.8		8.87 1,130 28.0			13.34 794 21.3		13.34 1,924 21.3				
10	面積 蓄積 成長	0.27 61 1.2	0.07 15 0.3	0.07 15 0.3	13.53 2,865 44.5		19.30 3,777 60.8			11.79 874 22.5		11.79 4,666 83.7				
11	面積 蓄積 成長		0.10 14 0.2	0.06 14 0.2	10.00 16,150 226.6		92.72 18,877 267.7			17.60 1,463 27.3		17.60 20,347 295.1				
12	面積 蓄積 成長	0.01 3	1.84 2,793 2.7	0.80 183 2.7	132.07 28,876 357.0		211.07 40,235 553.6			77.65 6,958 124.7		77.65 47,220 678.8				
13	面積 蓄積 成長		0.10 29 0.3	0.18 45 0.6	158.79 38,720 459.0		230.38 50,630 618.0			62.43 6,354 93.4		62.43 56,982 711.5				
14	面積 蓄積 成長	0.01 3	0.03 9 0.1	1.88 525 5.9	230.34 53,343 554.0		297.24 65,853 83.9			45.15 4,649 49.8		45.15 70,502 734.1				
15	面積 蓄積 成長	0.02 8	0.09 28 0.2	6.39 1,969 4.4	218.27 66,909 239.9		524.47 125,502 581.1			185.73 20,693 48.5		185.73 146,195 628.6				
以上	面積 蓄積 成長	0.23 57 1.2	3.35 7,180.7 14.9	9.71 2,817 15.6	892.51 207,961 1,955.5		1,398.22 3,102,855 3,023.2			445.91 44,221 498.1		1,845.41 3,557,722 3,577.5				
計	面積 蓄積 成長															
伐跡												15.69				
未立木地												10.62				
岩石地												31.03				
崩壊地												57.29				
辻ヶ山												678.8				
施設敷												2.20				
林地開発												116.83				
竹												342.73				
林												45.49				
更新												4.649				
蓄積												50.2				
困難地												734.1				
成林												710.20				
総合計												628.6				
面積												1,845.41				
蓄積												3,557,722				
成長量												3,577.5				

第11表 市町村別・資源構成表（伊那谷）

伊那市

単位 面積：ha、蓄積 成長量：m³

樹種 年齢	針葉樹					闊葉樹					樹					計
	スギ	ヒノキ	サウラ	アカマツ	カラマツ	その他針	小計	クスギ	ブナ	ナラ	その他広	小計	計			
1	面積 蓄積 成長	2488				108	2576	0.02		482	973	1457	4033			
2	面積 蓄積 成長	290	290		0.19	125	445				743	743	1188			
3	面積 蓄積 成長	792	792		0.81	1612	2485			0.09	709	709	3194			
4	面積 蓄積 成長	1376	1376		6.0	1080	1856			2	176	176	2016			
5	面積 蓄積 成長	3501	3501		0.70	976	4547	0.42		270	2274	2586	7133			
6	面積 蓄積 成長	3438	3438		63	1115	4616	24		93	747	864	5480			
7	面積 蓄積 成長	315.3	315.3		52	65.8	386.3	1.0		6.1	50.1	57.2	443.5			
8	面積 蓄積 成長	0.02	2580		1.10	3888	6584			0.71	41.10	41.81	10785			
9	面積 蓄積 成長	4.589	4.589		119	4848	9592			29	1667	1696	11258			
10	面積 蓄積 成長	288.3	288.3		6.1	224.4	499.2			1.4	87.6	89.0	588.2			
11	面積 蓄積 成長	9606	9606		917	6369	17194	40		9.85	7209	8246	19736			
12	面積 蓄積 成長	1492	1492		34.0	412.4	607.1	1.1		19.9	144.1	172.2	21336			
13	面積 蓄積 成長	2.86	90.40		24.68	145.63	275.04			17.80	190.22	208.02	483.06			
14	面積 蓄積 成長	1.164	15.914		4.659	26.354	49.316			10.80	11.215	12.295	61.611			
15	面積 蓄積 成長	30.2	513.5		110.9	584.1	1296.2			34.5	347.0	381.5	1677.7			
16	面積 蓄積 成長	4.56	227.09		65.40	233.06	563.36			25.79	125.10	150.89	714.25			
17	面積 蓄積 成長	1.28	44.952		11.526	40.541	101.292			18.18	8.643	10.461	111753			
18	面積 蓄積 成長	26.1	1172.1		237.3	882.2	2434.6			52.8	261.3	314.1	2748.7			
19	面積 蓄積 成長	10.63	189.13		166.73	560.09	969.92	1.26		18.18	267.21	286.65	1256.57			
20	面積 蓄積 成長	2.934	39.125		31.984	114.446	194.392	110		1.452	20.585	22.147	216.539			
21	面積 蓄積 成長	49.9	827.4		485.0	2091.7	3635.6	0.1		39.2	570.8	610.1	4245.7			
22	面積 蓄積 成長	14.95	248.40		502.83	1088.75	2676	0.37		12.68	290.93	303.98	2164.90			
23	面積 蓄積 成長	4.525	57.557		104.409	247.568	418.779	29		1.153	25.126	26.308	445.087			
24	面積 蓄積 成長	63.2	1040.7		1366.0	3721.9	6312.4			27.7	636.7	664.4	6976.8			
25	面積 蓄積 成長	32.11	196.04		1189.28	2175.15	3623.50	0.58		21.11	467.33	489.02	4112.52			
26	面積 蓄積 成長	10.141	49.401		259.109	529.635	852.361	54		21.29	45.834	48.014	903.375			
27	面積 蓄積 成長	139.5	796.1		2.863.6	7415.8	11303.0			42.3	903.8	946.1	12249.1			
28	面積 蓄積 成長	50.47	99.98		129	3194.74	4650.61	118		32.61	610.33	644.12	5294.73			
29	面積 蓄積 成長	17.057	26.667		322	807.384	1147.627	106		3.543	64.881	68.530	1216.157			
30	面積 蓄積 成長	217.2	378.0		2.690.1	10255.8	13566.9			67.5	1220.5	1288.0	14854.9			
31	面積 蓄積 成長	88.84	96.55		1269.21	3713.09	5185.52	3.11		110.81	1235.40	1349.32	6534.84			
32	面積 蓄積 成長	30.979	25.926		296.997	1019.084	1276	281		12.97	142.165	155.413	1532.255			
33	面積 蓄積 成長	376.2	346.5		2.634.6	12560.6	15978.3			187.1	2028.9	2216.0	18194.3			
34	面積 蓄積 成長	40.23	70.96		718.80	2402.81	3263.36	8.01		123.73	1453.56	1585.30	4848.66			
35	面積 蓄積 成長	14.647	21.583		177.193	696.593	914.333	722		176.144	192.214	1106.547	33428.48			
36	面積 蓄積 成長	140.9	246.0		1.337.8	7189.4	9878.9			157.8	1822.0	1979.8	10958.7			
37	面積 蓄積 成長	85.32	372.76		1709.08	1376.38	325.84	14.85		227.13	3427.60	3669.38	7558.46			
38	面積 蓄積 成長	34.130	113.309		482.572	416.539	1099.645	1.304		29.947	427.519	458.770	1558.415			
39	面積 蓄積 成長	54.9	249.1		2.188.5	2511.2	512.3			107.7	1424.5	1532.2	7055.7			
40	面積 蓄積 成長	330.20	1749.34		6949.14	14958.85	53076	30.12	0.00	608.01	8227.77	8865.90	33428.48			
41	面積 蓄積 成長	116.752	412.781		1.644.713	3911.556	6187.797	2.670	0	70.987	928.358	1001.115	7189.919			
42	面積 蓄積 成長	1099.7	6702.8		13965.1	47748.8	70765.1	2.2	0.0	7442	9524.0	10270.4	81035.5			
合計	面積 蓄積 成長															

伐跡	64.51
未立木地	91.02
荒草地	60.63
崩壊地	201.34
住付山	1.60
施設敷	63.87
林地開発	6.49
計	489.46
竹林	50.86
更新	7.71
蓄積	1007
困難地	6.49
成長	0.3
総合計	
面積	33976.51
蓄積	7189.919
成長量	81035.5

第11表 市町村別・資源構成表（伊那谷）

樹齢	樹										葉					樹					計				
	スギ	ヒノキ	サウラ	アカマツ	カラマツ	その他針	小計	クスギ	フナ	ナラ	その他広	小計	伐跡	未立木地	岩生地	崩壊地	休耕地	林地開発	計	面積		ha	蓄積	成長量	m
1	面積 蓄積	1.09				0.69	1.78					0.00	伐跡	未立木地	岩生地	崩壊地	休耕地	林地開発	計	面積	ha	蓄積	成長量	m	
	成長						0				0	0	0	0	0	0	0	0	0	0	0	0	0	0	
2	面積 蓄積	3.57					3.57				2.51	2.51	伐跡	未立木地	岩生地	崩壊地	休耕地	林地開発	計	面積	ha	蓄積	成長量	m	
	成長						0				31	31	0	0	0	0	0	0	0	0	0	0	0	0	
3	面積 蓄積	5.20					5.20			1.32	4.63	4.63	伐跡	未立木地	岩生地	崩壊地	休耕地	林地開発	計	面積	ha	蓄積	成長量	m	
	成長	2.22					2.22			2.7	1.32	1.32	0	0	0	0	0	0	0	0	0	0	0	0	
4	面積 蓄積	5.26					5.26				2.66	2.66	伐跡	未立木地	岩生地	崩壊地	休耕地	林地開発	計	面積	ha	蓄積	成長量	m	
	成長	4.63					4.63				1.68	1.68	0	0	0	0	0	0	0	0	0	0	0	0	
5	面積 蓄積	19.11			2.66		1.60				23.37	23.37	伐跡	未立木地	岩生地	崩壊地	休耕地	林地開発	計	面積	ha	蓄積	成長量	m	
	成長	3.634			2.72		86				3.992	3.992	0	0	0	0	0	0	0	0	0	0	0	0	
6	面積 蓄積	0.35	35.14		1.38		5.8				35.63	35.63	伐跡	未立木地	岩生地	崩壊地	休耕地	林地開発	計	面積	ha	蓄積	成長量	m	
	成長	73	5.763		21		5.857				259	259	0	0	0	0	0	0	0	0	0	0	0	0	
7	面積 蓄積	0.70	100.41		2.67	6.83	110.61				30.47	30.47	伐跡	未立木地	岩生地	崩壊地	休耕地	林地開発	計	面積	ha	蓄積	成長量	m	
	成長	1.62	15.953		4.06	1.222	17.743			5	1.878	1.878	0	0	0	0	0	0	0	0	0	0	0	0	
8	面積 蓄積	4.3	51.57		9.8	26.9	556.7				57.9	57.9	伐跡	未立木地	岩生地	崩壊地	休耕地	林地開発	計	面積	ha	蓄積	成長量	m	
	成長	4.50	79.48		10.01	10.01	111.76			0.88	124.68	124.68	0	0	0	0	0	0	0	0	0	0	0	0	
9	面積 蓄積	1.273	15.037		3.070	1.842	21.332				881	881	伐跡	未立木地	岩生地	崩壊地	休耕地	林地開発	計	面積	ha	蓄積	成長量	m	
	成長	2.95	39.09		6.47	39.2	528.4			0.2	26.5	26.5	0	0	0	0	0	0	0	0	0	0	0	0	
10	面積 蓄積	2.92	153.82		38.93	38.85	253.09				28.98	28.98	伐跡	未立木地	岩生地	崩壊地	休耕地	林地開発	計	面積	ha	蓄積	成長量	m	
	成長	830	32.198		7.578	7.365	49.716				2.260	2.260	0	0	0	0	0	0	0	0	0	0	0	0	
11	面積 蓄積	1.39	680.4		1.147	1.375	1,002.9				62.4	62.4	伐跡	未立木地	岩生地	崩壊地	休耕地	林地開発	計	面積	ha	蓄積	成長量	m	
	成長	3.99	166.63		139.67	123.61	433.90			0.20	46.99	46.99	0	0	0	0	0	0	0	0	0	0	0	0	
12	面積 蓄積	1.210	38.032		28.793	29.204	97.239				3.875	3.875	伐跡	未立木地	岩生地	崩壊地	休耕地	林地開発	計	面積	ha	蓄積	成長量	m	
	成長	1.72	689.2		377.0	439.8	1,523.2			0.5	99.1	99.1	0	0	0	0	0	0	0	0	0	0	0	0	
13	面積 蓄積	16.30	71.09		302.96	395.26	785.61			0.74	885.05	885.05	伐跡	未立木地	岩生地	崩壊地	休耕地	林地開発	計	面積	ha	蓄積	成長量	m	
	成長	5.357	17.339		65.254	90.721	178.671			0.67	9.096	9.096	0	0	0	0	0	0	0	0	0	0	0	0	
14	面積 蓄積	74.9	278.2		725.3	1,281.7	2,360.1				1.8	179.5	179.5	伐跡	未立木地	岩生地	崩壊地	休耕地	林地開発	計	面積	ha	蓄積	成長量	m
	成長	16.042	15.008		555.97	497.25	1,171.58			0.41	184.73	184.73	0	0	0	0	0	0	0	0	0	0	0	0	
15	面積 蓄積	20.73	216.7		1,159.0	1,459.5	3,075.5				352.0	352.0	伐跡	未立木地	岩生地	崩壊地	休耕地	林地開発	計	面積	ha	蓄積	成長量	m	
	成長	85.43	68.22	0.03	601.05	539.77	1,294.50			1.95	400.40	400.40	0	0	0	0	0	0	0	0	0	0	0	0	
16	面積 蓄積	30.553	17.943	9	141.113	136.990	326.098			1.75	46.263	46.263	伐跡	未立木地	岩生地	崩壊地	休耕地	林地開発	計	面積	ha	蓄積	成長量	m	
	成長	357.4	24.03	0.1	1,240.3	1,662.9	3,503.7			607	636.7	636.7	0	0	0	0	0	0	0	0	0	0	0	0	
17	面積 蓄積	60.78	25.59	0.03	354.92	316.45	757.91			7.36	603.97	603.97	伐跡	未立木地	岩生地	崩壊地	休耕地	林地開発	計	面積	ha	蓄積	成長量	m	
	成長	22.514	7.929	9	88.294	86.200	204.974			640	73.613	73.613	0	0	0	0	0	0	0	0	0	0	0	0	
18	面積 蓄積	215.3	90.3	0.1	666.2	873.4	1,845.7				7.5	732.9	732.9	伐跡	未立木地	岩生地	崩壊地	休耕地	林地開発	計	面積	ha	蓄積	成長量	m
	成長	84.92	238.81	1.92	888.79	198.29	1,418.03			3.25	1,033.34	1,033.34	0	0	0	0	0	0	0	0	0	0	0	0	
19	面積 蓄積	26.020	72.881	580	240.253	54.855	400.275			2.72	128.418	128.418	伐跡	未立木地	岩生地	崩壊地	休耕地	林地開発	計	面積	ha	蓄積	成長量	m	
	成長	77.7	73.6	0.4	1,157.8	290.8	1,628.6			9.4	465.5	465.5	0	0	0	0	0	0	0	0	0	0	0	0	
20	面積 蓄積	286.58	1,033.64	1.98	2,903.60	2,127.01	6,411.80			14.72	2,456.07	2,456.07	伐跡	未立木地	岩生地	崩壊地	休耕地	林地開発	計	面積	ha	蓄積	成長量	m	
	成長	104.034	242.412	588	701.959	524.676	1,582.986			1,274	286.314	286.314	0	0	0	0	0	0	0	0	0	0	0	0	
計	面積 蓄積	1,000.1	3,725.3	0.6	5,529.4	6,211.7	16,592.1			0.2	2,659.6	2,659.6	伐跡	未立木地	岩生地	崩壊地	休耕地	林地開発	計	面積	ha	蓄積	成長量	m	
	成長	1,000.1	3,725.3	0.6	5,529.4	6,211.7	16,592.1			0.2	2,659.6	2,659.6	0	0	0	0	0	0	0	0	0	0	0	0	
合計	面積 蓄積	1,000.1	3,725.3	0.6	5,529.4	6,211.7	16,592.1			0.2	2,659.6	2,659.6	伐跡	未立木地	岩生地	崩壊地	休耕地	林地開発	計	面積	ha	蓄積	成長量	m	
	成長	1,000.1	3,725.3	0.6	5,529.4	6,211.7	16,592.1			0.2	2,659.6	2,659.6	0	0	0	0	0	0	0	0	0	0	0	0	

第11表 市町村別・資源構成表（伊那谷）

樹種 年齢	針葉樹					闊葉樹					樹					計
	スギ	ヒノキ	サワラ	アカマツ	カラマツ	その他針	小計	クスギ	フナ	ナラ	その他広	小計	計			
1	面積 蓄積 成長						0.00 0 0.0				3.29	3.29	3.29 0 0.0	3.88 28.60 35.87		
2	面積 蓄積 成長						0.00 0 0.0			4.33 45 6.5	4.33	4.33	4.33 45 6.5	17.63 96.3 3.01		
3	面積 蓄積 成長		0.12 5 1.0				0.12 5 1.0			0.11 2 0.2	0.11	0.11	0.11 2 0.2	17.76		
4	面積 蓄積 成長		2.16 174 15.9		0.10 9 0.7		0.13 4 0.3			1.33 33 2.2	1.33	1.33	1.33 33 2.2	94.02 14.221 432.3		
5	面積 蓄積 成長	0.16 23 1.1	3.27 360 20.8				3.43 333 21.9			34.86 1,380 74.4	34.86	34.86	34.86 38.29 1,763 96.3	2,419		
6	面積 蓄積 成長	0.73 148 5.4	14.36 2,963 127.1		0.15 22 0.8		34.05 6,027 199.9			18.65 1,031 42.0	18.65	18.65	18.65 7,068 241.9	94.02		
7	面積 蓄積 成長	0.79 161 4.2	48.69 9,791 313.3		2.25 365 8.9		66.16 12,577 381.2			27.86 1,644 51.1	27.86	27.86	27.86 14,221 432.3	94.02		
8	面積 蓄積 成長	1.71 434 10.1	21.94 4,855 126.2		1.94 3,180 80.5		117.78 21,536 495.8			14.16 975 29.4	14.16	14.16	14.16 22,511 525.2	131.94		
9	面積 蓄積 成長	3.25 891 15.3	82.74 17,407 365.7		1.50 326 6.8		16.98 2,056 61.7			0.07 3.146 88.7	0.07	0.07	0.07 3,152 88.9	236.35 42,270 847.4		
10	面積 蓄積 成長	13.17 4,010 56.6	52.38 11,916 215.0		1.88 371 6.7		369.78 8,247 1,187.4			0.43 37 1.0	0.43	0.43	0.43 4,783 85,541 1,296.3	417.61		
11	面積 蓄積 成長	39.77 12,871 178.6	19.15 4,726 76.0		1.29 311 4.9		834.45 19,483 2,428.0			1.97 2.1 4.2	1.97	1.97	1.97 8,824 2,602.7	922.72		
12	面積 蓄積 成長	52.52 18,247 238.0	17.96 4,699 66.7		0.29 213.316 1,927.6		1,765.33 42,474 4,616.1			2.04 220 4.3	2.04	2.04	2.04 8,906 4,787.8	1,849.10		
13	面積 蓄積 成長	41.24 506.2	6.485 88.3		1.08 1.4		507.391 5,505.6			29.465 416.1	29.465	29.465	29.465 5,925.2	17.76		
14	面積 蓄積 成長	75.02 27,960 213.7	32.27 8,848 104.8		0.41 1.22 1.4		1,780.86 59,736 4,693.8			3.14 391 3.8	3.14	3.14	3.14 44,585 5,144.6	106.75		
15	面積 蓄積 成長	75.29 30,565 73.0	108.53 33,100 74.7		18.67 5,743 7.3		2,079.20 601,544 2,802.4			19.73 2,622 8.3	19.73	19.73	19.73 2,689.80 683,212	9.45		
以上	面積 蓄積 成長	376.93 1,362.2	429.88 1,595.5		23.93 28.5		1,333.86 23,108.5			15.7094 1,871.3	15.7094	15.7094	15.7094 2,589.975 25,005.1	10,850.87		
計	面積 蓄積 成長	1,362.2 1,362.2	1,595.5 1,595.5		28.5 28.5		23,108.5 23,108.5			1,871.3 1,871.3	1,871.3	1,871.3	1,871.3 25,005.1 25,005.1	25,005.1		

第11表 市町村別・資源構成表（伊那谷）

箕輪町

単位 面積：ha、蓄積 成長量：m

年齢	針葉樹					広葉樹					計	
	スギ	ヒノキ	サワラ	アカマツ	カラマツ	その他針	小計	クスギ	ブナ	ナラ		その他広
面積							0.00				0.10	0.10
蓄積							0				0	0
成長							0.0				0.0	0.0
面積							0.00				1.09	1.09
蓄積							0				14	14
成長							0.0				2.0	2.0
面積		0.94	0.11			0.41	1.46			0.81	1.10	1.91
蓄積		42	5		58	10	115			18	20	38
成長		8.1	1.0		5.4	1.2	15.7			1.5	1.8	3.3
面積		1.43			4.00		5.43			0.45	4.07	4.52
蓄積		359			176		647		1	14	139	154
成長		32.8			17.6		50.4		0.1	0.9	9.5	10.5
面積		9.30		0.18			13.85				17.70	17.70
蓄積		1419		16			1780				783	783
成長		82.4		0.8			101.1				41.4	41.4
面積	0.80	23.42			8.65		50.00		0.18		7.65	7.83
蓄積	150	5761		1141	911		7963		10		393	403
成長	5.4	249.0		55.5	22.8		332.7		0.4		16.4	16.4
面積	0.10	20.09		1.59	4.39		26.17				9.13	9.13
蓄積	24	4903		251	529		5707				565	565
成長	0.6	160.1		6.0	12.1		176.8				17.6	17.6
面積	1.67	41.85		5.75	1.25	0.03	50.55		0.09		25.59	25.68
蓄積	244	8009		872	263	2	10190		7		1825	1832
成長	5.9	231.4		20.9	5.5	0.1	263.8		0.2		54.8	55.0
面積	0.74	51.66		30.40	85.70	0.12	168.62		0.19		13.38	13.57
蓄積	205	10134		5599	13972	13	29923		17		1061	1078
成長	3.5	217.7		86.1	279.0	0.4	586.7				29.4	29.4
面積	2.87	58.79		62.88	19.99	0.57	144.60			1.15	44.34	45.49
蓄積	869	13143		12359	4662	74	31107			112	3699	3811
成長	12.0	240.4		164.2	71.3	2.2	490.1			2.7	93.7	96.4
面積	5.73	35.03	0.01	224.65	77.87	0.20	343.49			0.89	37.90	38.79
蓄積	1841	8307	2	43820	20299	31	79300			89	3726	3814
成長	25.4	539.3		133.4	284.3	0.6	983.0			1.8	74.1	75.9
面積	7.66	33.53	0.70	335.26	242.31	0.12	619.58			0.86	41.26	42.12
蓄積	2571	8903	185	76034	64647	19	152359			93	4152	4245
成長	33.3	124.8	2.5	693.4	828.2	0.4	1682.6			1.9	76.0	77.9
面積	19.79	62.43	0.38	393.63	779.37	1.00	1256.60		0.50		88.74	90.81
蓄積	7082	13920	101	89690	217245	176	328214		45		10176	10407
成長	81.3	195.7	1.4	802.5	2714.8	3.2	3796.9			2.6	140.0	142.6
面積	10.24	45.26	0.77	217.57	587.44	0.94	862.22		0.20		270.56	272.28
蓄積	3799	10321	228	52293	166537	177	233385		18		29793	30003
成長	36.6	117.8	2.6	404.1	1707.3	2.8	2271.2			1.8	309.3	2582.3
面積	30.60	62.80	5.84	389.87	276.45	9.46	775.02		3.42		418.03	422.52
蓄積	12147	16344	1822	99715	82411	2092	214531		308		51059	51513
成長	29.3	97.6	1.9	505.0	515.7	19.0	1166.3			0.1	270.3	270.4
面積	80.20	446.53	7.81	1678.41	2091.79	12.85	4317.59		4.31		980.64	993.54
蓄積	29392	102365	2343	386790	572167	2594	1095191		388		107485	108660
成長	233.3	1891.2	9.4	3277.8	6481.9	29.9	11923.5		0.0	0.1	1135.9	1149.9
伐跡												
未立木地												
岩生地												
崩壊地												
住付山												
施設敷												
林地開発												
計												
竹												
林												
更新												
雑地												
蓄積												
成長												
総合計												
面積												
蓄積												
成長量												

第11表 市町村別・資源構成表（伊那谷）

飯島町

単位 面積：ha、蓄積 成長量：m

樹種 年齢	針葉樹				広葉樹				樹				計
	スギ	ヒノキ	サワラ	アカマツ	カラマツ	その他針	クヌギ	ブナ	ナラ	その他広	小計	小計	
面積	0.33	3.00				3.33				0.89	0.89	4.22	
蓄積						0					0	0	
成長						0.0					0.0	0.0	
面積		8.36				8.36					0.00	8.36	
蓄積						0					0	0	
成長						0.0					0.0	0.0	
面積		7.82		0.81		8.63		3.05	3.85	6.90	15.53	15.53	
蓄積		379		53		432		65	86	151	583	583	
成長		73.3		7.1		80.4		5.8	7.1	12.9	93.3	93.3	
面積		14.12		0.54		14.66			1.34	1.34	16.00	16.00	
蓄積		1,068		42		1,110			49	49	1,159	1,159	
成長		97.5		3.4		100.9			3.4	3.4	104.3	104.3	
面積	0.18	14.35		0.68		15.21			5.99	5.99	21.20	21.20	
蓄積	30	1,702		78		1,810			257	257	2,067	2,067	
成長	1.5	99.0		3.9		104.4			13.5	13.5	117.9	117.9	
面積		14.61			5.73	20.34			1.19	1.19	21.53	21.53	
蓄積		2,240			281	2,521			64	64	2,585	2,585	
成長		96.6			7.0	103.6			2.7	2.7	106.3	106.3	
面積	0.45	49.03		0.82		50.30			15.09	15.09	65.39	65.39	
蓄積	104	8,605		131		8,840			883	883	9,723	9,723	
成長	2.7	278.9		3.1		284.7			27.7	27.7	312.4	312.4	
面積	0.90	61.26			4.58	66.74		0.13	3.68	3.81	70.55	70.55	
蓄積	22	11,372			889	12,482		10	249	259	12,741	12,741	
成長	5.1	296.3			18.7	320.1		0.3	7.6	7.9	328.0	328.0	
面積	1.73	133.27		3.66		158.14			9.98	9.98	168.12	168.12	
蓄積	494	27,889		703		31,341			810	810	32,151	32,151	
成長	8.2	586.4		10.9		665.4			22.5	22.5	691.9	691.9	
面積	3.10	171.81		25.58		240.30		0.29	5.28	5.55	245.85	245.85	
蓄積	917	38,018		5,419		52,734		26	466	492	53,226	53,226	
成長	12.8	695.3		70.7		908.3		0.6	12.2	12.8	921.1	921.1	
面積	5.20	46.28		53.32		161.44		0.63	0.24	12.99	174.43	174.43	
蓄積	1,700	11,280		11,838		37,740		56	1,101	1,182	38,922	38,922	
成長	23.7	180.7		180.8		515.7		25	21.9	22.4	538.1	538.1	
面積	17.57	28.17		130.67		329.40		0.34	44.58	44.77	377.17	377.17	
蓄積	6,114	7,332		29,559		82,169		30	4,528	4,868	87,037	87,037	
成長	79.6	103.0		272.2		952.8		6.0	84.0	90.0	1,042.8	1,042.8	
面積	48.66	39.77		166.39		394.59		1.71	166.16	172.76	567.35	567.35	
蓄積	17,478	10,944		38,568		103,636		155	17,590	18,309	121,935	121,935	
成長	206.2	143.5		344.0		1,148.3		9.4	262.7	272.1	1,420.4	1,420.4	
面積	19.71	16.27		102.00		243.48		2.06	153.38	156.67	400.15	400.15	
蓄積	7204	4,636		25,171		68,592		185	18,237	18,580	87,172	87,172	
成長	69.7	54.5		190.4		608.3		1.5	188.0	189.5	797.8	797.8	
面積	21.76	123.62		253.74		71.80		1.75	7.95	488.70	479.20	991.24	
蓄積	8,741	38,197		67,043		21,593		157	1,105	57,206	58,571	204,780	
成長	22.3	44.2		312.7		32.5		0.8	174.9	175.7	757.8	757.8	
面積	119.59	731.74		738.21		2,226.96		6.49	892.21	920.13	3,147.09	3,147.09	
蓄積	43,003	163,662		178,605		540,606		583	101,526	104,475	654,081	654,081	
成長	431.8	2,749.2		1,348.9		1,110.5		0.0	828.2	853.1	7,232.1	7,232.1	

伐跡	0.80
未立木地	12.95
岩土地	6.79
崩壊地	70.40
辻ヶ山	
施設敷	
林地開発	
計	94.44
竹林	37.25
更新	
困難地	
蓄積	
成長	
総合計	
面積	3,278.78
蓄積	654,081
成長量	7,232.1

第11表 市町村別・資源構成表（伊那谷）

南箕輪村
樹種

単位 面積：ha、蓄積 成長量：m

年齢	針葉樹					広葉樹					小計	樹				計		
	スギ	ヒノキ	サワラ	アカマツ	カラマツ	その他針	クスギ	ブナ	ナラ	その他広		小計	伐跡	未立木地	荒草地		崩壊地	休耕地
1	面積 蓄積 成長	0.26 0 0.0					0.26 0 0.0			0.06								0.32 0 0.0
2	面積 蓄積 成長						0.00 0 0.0							0.30 3 0.4				0.30 3 0.4
3	面積 蓄積 成長						0.00 0 0.0							1.00 27 2.3				1.00 27 2.3
4	面積 蓄積 成長		3.76 300 27.2				3.76 300 27.2											3.76 300 27.2
5	面積 蓄積 成長		0.23 26 1.5				0.30 10 0.6							0.04 2 2.2				0.04 2 2.2
6	面積 蓄積 成長		0.70 3,790 162.8				0.70 3,790 162.8							5 5 0.2				5 5 0.2
7	面積 蓄積 成長		0.89 149 4.8				1.54 240 7.0							0.07 5 0.1				0.07 5 0.1
8	面積 蓄積 成長		2.92 939 24.6				8.37 1,798 43.7							1.18 75 2.2				1.18 75 2.2
9	面積 蓄積 成長		0.88 1,037 21.7				19.14 3,130 83.8							1.27 97 2.8				1.35 104 2.8
10	面積 蓄積 成長		1.98 2,424 7.1				43.61 10,683 170.2							2.42 209 5.5				2.42 209 5.5
11	面積 蓄積 成長	0.15 49 0.7	1.02 506 8.1				280.33 64,485 895.5							13.04 12,444 24.1				13.04 12,444 24.1
12	面積 蓄積 成長	2.09 651 8.0	1.98 2,424 7.1				508.00 11,018 1,352.2							0.09 8 17.0				10.58 917 17.0
13	面積 蓄積 成長	2.05 732 9.2	3.45 2,424 33.9				346.51 7,760 961.6							47.79 4,398 70.2				47.86 4,404 70.2
14	面積 蓄積 成長	1.34 501 5.0	10.42 3,321 37.8				352.20 9,080 960.3							0.13 16 0.1				28.91 100.391 37.5
15	面積 蓄積 成長	3.51 1,421 3.1	30.30 19,103 35.8				193.43 64,473 277.1							315.36 35,944 133.1				316.91 36,084 133.1
以上	面積 蓄積 成長	9.14 3,354 26.0	63.25 34,801 414.2				1,758.38 43,670.3 4,926.5							0.00 16 0.1				2,182.21 483,093 5,222.0
計	面積 蓄積 成長																	

第11表 市町村別・資源構成表（伊那谷）

中川村

単位 面積：ha、蓄積 成長量：m

年齢	樹										葉					計
	スギ	ヒノキ	サワラ	アカマツ	カラマツ	その他針	小計	クスギ	フナ	ナラ	その他広	小計				
1	面積 蓄積 成長						0.00 0 0.0				0.47	0.47	0.47	0.47		
2	面積 蓄積 成長						0.00 0 0.0					0.00 0 0.0	0.00 0 0.0	0.00 0 0.0		
3	面積 蓄積 成長		11.82 492 94.7		8.47 491 45.2		20.29 983 139.9		0.42 5 0.5	5.12 122 10.6	3.41 83 7.3	8.95 210 18.4	29.24 1,193 156.3	29.24 1,193 156.3		
4	面積 蓄積 成長		87.95 6,285 575.3		0.50 16 1.3		88.45 6,353 580.6			8.33 220 14.3	7.71 430 14.2	16.04 430 28.5	104.49 6,783 609.1	104.49 6,783 609.1		
5	面積 蓄積 成長		48.27 8,132 473.8		48.23 5,943 2,74.3		96.50 14,666 786.3				0.97 29 1.7	97.47 29 1.7	14,695 14,695 790.0	14,695 14,695 790.0		
6	面積 蓄積 成長		69.67 11,798 508.9		4.66 1,116 26.2		74.33 12,914 535.1				11.15 590 24.2	11.15 590 24.2	85.48 13,504 559.3	85.48 13,504 559.3		
7	面積 蓄積 成長	0.44 82 2.1	32.38 6,451 208.5		2.33 349 7.9		38.22 8,470 266.5				39.18 2,258 69.9	39.18 2,258 69.9	77.40 10,728 339.4	77.40 10,728 339.4		
8	面積 蓄積 成長	2.25 569 13.1	63.92 11,691 305.8		2.00 156 3.1		65.92 12,915 334.5				1.48 215 65.6	1.48 215 65.6	101.95 15,072 400.1	101.95 15,072 400.1		
9	面積 蓄積 成長	2.59 743 12.7	101.54 1,333 447.0		0.19 43 0.8		111.10 23,333 489.7				70.72 5,404 151.4	70.72 5,404 151.4	181.82 28,737 632.1	181.82 28,737 632.1		
10	面積 蓄積 成長	7.84 2,286 31.9	128.60 29,093 529.6		5.72 1,411 21.3		181.08 41,002 685.8				26.75 2,494 63.8	26.75 2,494 63.8	207.83 43,496 749.6	207.83 43,496 749.6		
11	面積 蓄積 成長	18.10 5,910 82.3	56.67 13,595 424.6		41.43 11,026 154.6		292.07 63,981 879.5				68.40 6,635 130.9	68.40 6,635 130.9	360.47 75,616 1,010.4	360.47 75,616 1,010.4		伐跡 未立木地 岩生地
12	面積 蓄積 成長	43.28 14,952 194.2	21.97 8,378 118.2		226.90 58,219 745.3		565.02 142,754 1,613.8				174.70 18,417 349.0	174.70 18,417 349.0	741.78 161,356 1,962.8	741.78 161,356 1,962.8		崩壊地 辻ヶ山
13	面積 蓄積 成長	75.63 26,641 300.6	33.47 9,390 122.0		199.24 55,757 686.8		625.78 166,193 1,759.1				288.17 33,529 449.5	288.17 33,529 449.5	914.38 199,672 2,208.6	914.38 199,672 2,208.6		施設敷 林地開発
14	面積 蓄積 成長	33.21 11,913 112.6	23.38 6,791 71.7		70.98 21,429 207.0		304.01 83,403 718.4				529.92 65,739 633.8	529.92 65,739 633.8	834.96 149,235 1,352.2	834.96 149,235 1,352.2		竹 林 更新 困難地
15	面積 蓄積 成長	32.82 12,773 43.0	67.54 20,798 51.3		16.04 4,879 27.0		407.82 116,138 499.7				612.76 78,741 391.1	612.76 78,741 391.1	1,023.26 195,117 890.8	1,023.26 195,117 890.8		
計	面積 蓄積 成長	215.76 75,869 792.5	747.18 154,108 3,726.8		626.19 161,047 2,204.6		2,875.17 69,015 9,284.9		0.42 5 0.5	13.45 342 24.9	1,865.76 2,162.86 2,352.4	1,865.83 2,171.89 2,377.8	4,761.00 9,152.04 11,662.7	4,761.00 9,152.04 11,662.7		総合計 面積 蓄積 成長

第11表 市町村別・資源構成表（伊那谷）

宮田村

単位 面積：ha、蓄積 成長量：m

年齢	針葉樹					広葉樹					計	
	スギ	ヒノキ	サワラ	アカマツ	カラマツ	その他針	小計	クスギ	フナ	ナラ		その他広
1	面積 蓄積 成長						0.00 0 0.0				1.81	1.81
2	面積 蓄積 成長						0.00 0 0.0					0.00 0 0.0
3	面積 蓄積 成長		2.05 99 19.1		0.14 6 0.8		2.19 105 19.9				1.23 23 1.9	3.42 128 21.8
4	面積 蓄積 成長		2.78 253 22.8				2.78 253 22.8				2.25 69 4.6	5.03 322 27.4
5	面積 蓄積 成長		17.81 1,898 110.4		8.29 1,115 51.2		26.10 3,013 161.6				10.30 419 22.2	36.40 3,432 183.8
6	面積 蓄積 成長	0.03 6 0.2	7.65 1,788 76.2		5.99 860 19.7		13.67 2,634 96.1				2.97 161 6.5	16.64 2,795 102.6
7	面積 蓄積 成長	0.73 169 4.4	6.58 2,279 76.4		20.02 3,704 81.5		27.43 6,169 162.7	0.27 21 0.1	1.56 31 1.7		2.70 150 4.7	4.53 6,371 6.5
8	面積 蓄積 成長	1.21 313 7.2	13.96 2,581 67.2		13.96 1,407 30.8		25.05 4,437 107.9				8.48 606 18.5	33.53 5,043 126.4
9	面積 蓄積 成長	0.55 156 2.6	16.33 3,467 73.1		1.08 183 2.7		18.53 3,901 80.3	0.08 8 0.2			6.69 500 13.5	6.85 4,417 13.7
10	面積 蓄積 成長	1.31 402 5.8	33.03 7,478 135.9		55.77 13,570 203.9		94.82 22,378 357.8				7.12 578 15.2	101.74 22,956 373.0
11	面積 蓄積 成長	6.62 2,158 29.6	19.36 4,830 104.5		42.75 9,481 77.2		121.23 30,378 407.5				0.43 1,292 25.7	13.50 31,715 434.1
12	面積 蓄積 成長	16.07 5,510 71.3	57.73 13,566 212		117.74 32,222 414.8		198.97 52,814 631.0	0.32 24			23.77 2,243 42.0	24.45 55,122 673.7
13	面積 蓄積 成長	22.12 7,204 82.3	17.75 4,530 60.2		37.97 8,410 77.2		226.74 57,996 688.8	1.73 158			41.88 4,009 63.8	270.45 62,578 752.7
14	面積 蓄積 成長	9.52 3,681 29.0	26.17 7,063 85.0	0.73 177 2.3	36.82 9,125 70.0		229.82 62,446 652.3	2.23 200			90.08 10,849 105.1	322.73 73,095 758.4
15	面積 蓄積 成長	12.32 5,242 12.1	98.54 28,942 28.7	8.84 2,717 2.9	59.84 16,729 84.2		278.84 80,965 320.0	0.52 47			88.43 10,939 50.7	367.79 91,951 370.7
以上	面積 蓄積 成長	70.48 2,424 244.5	267.74 66,704 853.4	9.57 2,894 5.2	242.83 58,591 478.4		1,265.07 327,489 3,708.7	5.15 458 0.1	1.56 31 1.7		300.78 31,735 374.4	1,574.33 359,925 4,087.8
計	面積 蓄積 成長											

伐跡	5.67
未立木地	13.71
岩生地	2.20
崩壊地	4.12
谷川	673.7
施設敷	42.7
林地開発	43.71
計	639
竹林	93.11
更新	10,849
蓄積	758.4
困難地	106.1
成長	88.95
	367.79
	91,951
総合計	370.7
面積	1,574.33
蓄積	32,436
成長量	4,087.8

第11表 市町村別・資源構成表（伊那谷）

樹種 年齢	針葉樹					闊葉樹					樹					計
	スギ	ヒノキ	サウラ	アカマツ	カラマツ	その他針	小計	クスギ	フナ	ナラ	その他広	小計	計			
1	面積 蓄積 成長	387				4.14	8.01					0.00	8.01			
2	面積 蓄積 成長	3.01					3.01			0.37	5.65	6.02	9.03			
3	面積 蓄積 成長	2.58 1.55 31.2	43.15 1.801 386.9	3.02 1.72 23.2		3.96 42.7	48.75 2.534 484.0			2.19 4.6 4.0	9.88 2.08 18.0	12.07 2.54 22.0	60.82 2.778 506.0			
4	面積 蓄積 成長	4.80 9.58 7.6	84.85 11.091 1.018.7	0.33 26 2.1			89.98 12.075 1.098.4			0.16 5 0.3	23.91 7.18 47.7	24.07 7.23 48.0	114.05 12.788 1.146.4			
5	面積 蓄積 成長	9.53 4.603 236.7	141.56 17.970 1.103.1	1.39 163 8.5		2.37 311 16.8	154.85 23.047 1.365.1			1.72 69 3.1	116.42 4.684 222.6	118.14 4.753 225.7	272.99 27.800 1.590.8			
6	面積 蓄積 成長	5.17 2.898 104.8	335.37 38.898 2.502.3	0.51 50 2.3		2.15 93 3.7	345.88 62.168 2.623.2	1.93 147 4.0		7.09 574 21.9	250.99 12.802 493.8	260.01 13.623 519.7	605.89 75.791 3.142.9			
7	面積 蓄積 成長	9.46 1.988 52.8	482.69 85.201 2.931.3	0.07 11 0.4		28.11 5.022 150.2	542.16 96.743 3.297.4	0.71 56 0.1		9.31 572 18.7	278.39 15.770 509.9	286.41 16.398 528.7	830.57 113.141 3.820.1			
8	面積 蓄積 成長	2.912 53.4	76.460 2.057.2	261 7.8		12.749 316.1	84.21 101.378 2.770.2			8.43 24.1	8.772 252.5	9.615 276.6	10.983 3.046.8			
9	面積 蓄積 成長	34.31 9.382 163.4	785.51 164.619 3.620.3	1.83 394 8.7		237.42 44.854 850.5	81.97 7.701 250.2			13.79 1.142 31.2	343.60 25.796 677.9	357.39 26.938 709.1	1.544.70 262.103 5.732.1			
10	面積 蓄積 成長	116.27 34.811 488.3	865.62 191.460 3.478.0			384.72 74.850 1.112.9	1.741.83 369.856 6.203.4	0.06 4		8.03 751 17.9	375.84 31.055 716.4	383.93 31.810 734.3	2.125.76 401.666 6.937.7			
11	面積 蓄積 成長	319.26 99.658 1.362.0	858.48 199.122 3.284.0	1.81 443 7.1		659.01 150.035 2.072.3	70.39 8.904 209.9			23.34 2.381 47.4	1.255.79 113.292 2.198.0	1.295.64 117.166 2.282.0	4.234.85 789.289 1.1655.6			
12	面積 蓄積 成長	740.96 247.893 3.161.8	475.45 119.625 1.610.4	0.39 106 1.4		1.019.81 257.637 3.285.4	4.21 593 11.3			56.46 5.682 111.5	1.398.15 138.510 2.607.4	1.461.91 144.851 2.728.8	4.797.40 1.014.203 13.508.9			
13	面積 蓄積 成長	581.18 197.157 2.491.4	329.28 83.987 1.117.1	0.65 106 1.4		711.90 173.155 2.146.8	2.258.76 3.144 5.72			97.57 10.953 172.6	2.263.02 241.618 3.893.2	2.364.00 252.815 4.065.8	4.622.76 848.084 11.383.2			
14	面積 蓄積 成長	366.98 132.290 1.313.5	211.94 57.521 696.3	0.28 80 1.0		702.84 176.722 1.903.0	10.91 1.679 2.71			138.39 15.501 201.8	2.089.63 230.399 3.014.9	2.241.17 246.139 7.993.8	3.971.74 718.483 7.993.8			
15	面積 蓄積 成長	619.27 239.664 1.262.8	805.78 232.713 781.5	5.58 1.624 3.2		594.75 172.621 1.192.2	2.096.08 1.455.126 1.363.9	6.85 456 0.1		282.25 35.377 242.5	3.163.68 1.069.542 3.743.2	9.543.95 1,122.297 6.042.6	15,220.01 2,577.423 12,652.1			
計	面積 蓄積 成長	2,818.80 973.769 10,799.7	5,821.35 1,300.468 24,587.1	12.92 3.075 33.3		4,382.72 1,068.245 13,092.6	2,505.29 467.255 2,873.6	20.42 1,512 4.3		110.67 18,708 103.2	17,714.84 1,893.348 20,407.4	18,498.54 1,987.468 21,412.5	39,087.85 6,954.638 83,134.9			

伐跡
未立木地
若木地
崩壊地
住付山
施設敷
林地開発
計
竹
林
更新
蓄積
困難地
成長
総合計
面積
蓄積
成長

第11表 市町村別・資源構成表（伊那谷）

松川町

単位 面積：ha、蓄積 成長量：m

年齢	針葉樹					広葉樹					計	
	スギ	ヒノキ	サワラ	アカマツ	カラマツ	その他針	小計	クスギ	フナ	ナラ		その他広
1	面積 蓄積 成長	2.80					0.00				7.19	7.19
2	面積 蓄積 成長		28.01				2.80			1.88	0.97	2.65
3	面積 蓄積 成長	0.51	1.056				0.00			3.9	1.5	5.4
4	面積 蓄積 成長	2.7	226.8				1.063			3.46	1.13	4.59
5	面積 蓄積 成長	5.5					232.3			6.2	2.2	8.4
6	面積 蓄積 成長		1.172				11.72			0.44	0.44	12.16
7	面積 蓄積 成長		1.137				1.137			1.5	1.5	1.152
8	面積 蓄積 成長		103.6				103.6			1.0	1.0	104.6
9	面積 蓄積 成長		5.65		0.29	0.08	6.02			0.33	3.66	10.01
10	面積 蓄積 成長		2.543		35	10	2.588			14	143	157
11	面積 蓄積 成長		1.952		1.8	0.5	1.7			0.7	6.5	7.2
12	面積 蓄積 成長	1.43	23.82		2.89		28.14			10.30	10.30	38.44
13	面積 蓄積 成長	2.79	6.659		4.05		7.343			5.16	5.16	7.859
14	面積 蓄積 成長	10.0	279.7		14.9		304.6			19.6	19.6	324.2
15	面積 蓄積 成長		25.25		1.29		26.54			0.43	31.37	58.34
16	面積 蓄積 成長		4.101		2.18		4.319			26	1.845	6.164
17	面積 蓄積 成長		1.933		5.1		144.4			0.9	58.1	59.0
18	面積 蓄積 成長	0.34	37.95		2.72	10.50	52.55			2.53	13.04	65.59
19	面積 蓄積 成長	8.1	7.089		4.71	2.101	9.837			1.81	7.66	10.784
20	面積 蓄積 成長	1.9	1.843		9.4	48.3	3.5			5.1	21.8	27.43
21	面積 蓄積 成長	1.35	86.12		31.94	7.25	126.75			0.32	55.13	182.20
22	面積 蓄積 成長	3.30	17.495		6.312	1.666	25.813			27	4.279	30.119
23	面積 蓄積 成長	5.5	384.3		94.7	34.9	519.7			0.7	113.5	114.2
24	面積 蓄積 成長	3.77	77.46		48.57		129.80			3.52	47.41	180.73
25	面積 蓄積 成長	1.115	17.381		9.627		28.123			3.20	3.936	32.379
26	面積 蓄積 成長	15.6	313.7		119.0		483.3			7.7	91.6	547.6
27	面積 蓄積 成長	27.77	51.17		167.11	44.84	290.99			4.24	71.06	366.29
28	面積 蓄積 成長	9.067	12.370		36.468	11.867	63.786			4.26	7.112	77.324
29	面積 蓄積 成長	12.70	198.6		402.7	166.0	894.6			8.4	140.8	149.2
30	面積 蓄積 成長	20.13	23.63		168.06	86.74	298.56			7.90	79.37	385.73
31	面積 蓄積 成長	6.855	6.154		36.993	17.203	67.205			8.21	8.254	76.280
32	面積 蓄積 成長	8.95	79.6		409.3	206.4	784.8			15.8	158.7	959.3
33	面積 蓄積 成長	35.71	23.35		280.94	73.00	415.56			17.28	150.65	167.93
34	面積 蓄積 成長	12.712	6.342		65.392	21.436	106.321			1.995	16.998	124.714
35	面積 蓄積 成長	162.7	81.4		707.3	271.5	1,231.2			31.1	260.6	1,522.9
36	面積 蓄積 成長	24.54	35.17		138.67	131.45	331.92			23.95	151.44	506.91
37	面積 蓄積 成長	9.249	9.972		34.054	37.836	91.429			2.775	17.306	20.081
38	面積 蓄積 成長	90.2	118.1		271.5	396.8	881.7			35.8	218.5	254.3
39	面積 蓄積 成長	18.02	136.72		423.88	41.50	646.28			40.39	454.52	494.91
40	面積 蓄積 成長	7.207	41.642		113.412	13.141	182.245			5.149	57.985	63.134
41	面積 蓄積 成長	26.8	181.5		518.0	94.4	860.0			40.9	336.4	377.3
42	面積 蓄積 成長	133.57	568.82		1,266.46	395.36	2,395.75			105.93	1,075.15	3,576.83
43	面積 蓄積 成長	46.922	133.941		303.377	105.260	597.230			11.935	118.565	130.400
44	面積 蓄積 成長	534.7	2,446.1		2,553.7	1,218.8	6,816.1			157.2	1,430.8	1,588.0
合計	面積 蓄積 成長											
伐跡												
未立木地												
岩生地												
崩壊地												
干ばた												
施設敷												
林地開発												
計												
竹												
林												
更新												
蓄積												
困難地												
成長												
総合計												
面積												
蓄積												
成長量												

第11表 市町村別・資源構成表（伊那谷）

阿智村

単位 面積：ha、蓄積 成長量：m

樹種 年齢	針葉樹					闊葉樹					樹					計
	スギ	ヒノキ	サウラ	アカマツ	カラマツ	その他針	小計	クスギ	フナ	ナラ	その他広	小計	計			
1	面積 0.93	0.27			1.01	2.21	0.00				0.00	2.21	2.21			
	蓄積					0	0				0	0	0			
	成長					0.0	0.0				0.0	0.0	0.0			
2	面積 1.83	1.83				1.83	6.69			6.69	6.69	8.52	8.52			
	蓄積					0	99			99	99	99	99			
	成長					0.0	14.2			14.2	14.2	14.2	14.2			
3	面積 2.36	6.42				6.42	0.80			0.80	11.80	18.22	18.22			
	蓄積	2.36				2.36	1.1			1.1	2.10	2.21	4.57			
	成長	51.4				51.4	1.0			1.0	19.4	20.4	71.8			
4	面積 0.25	28.91	0.19			29.35	10.81			10.81	13.50	42.85	42.85			
	蓄積	35	1.702	13		1.750	71			333	410	2,160	2,160			
	成長	2.8	166.6	1.2		170.6	5.2			21.6	26.8	197.4	197.4			
5	面積 0.11	50.07		0.11		50.18	26.37			26.37	26.65	76.83	76.83			
	蓄積	7.379		14		7.393	11			11.23	11.34	8.527	8.527			
	成長			0.7		451.6	0.5			5.2	5.32	504.8	504.8			
6	面積 1.00	248.64		0.24		249.92	0.07			54.96	66.53	316.45	316.45			
	蓄積	188	38.573		36	38.799	5			3.671	4.751	43.550	43.550			
	成長	6.8	1,632.6		1.3	1,640.8	0.1			141.2	182.4	1,823.2	1,823.2			
7	面積 0.65	493.90		1.23		499.14	0.08			69.29	80.20	579.34	579.34			
	蓄積	147	80.174		590	81.107	6			4.233	4.932	86.039	86.039			
	成長	3.9	2,748.4		4.6	2,773.7	0.3			136.4	158.9	2,932.6	2,932.6			
8	面積 1.82	401.50		0.82		428.00	8.08			132.11	140.19	568.19	568.19			
	蓄積	460	73.539		150	78.186	570			9,273	9,852	88,038	88,038			
	成長	10.6	1,923.7		3.0	2,036.9	16.6			266.7	283.3	2,320.2	2,320.2			
9	面積 15.97	541.16	0.04	7.05		631.28	10.24			123.16	150.58	781.86	781.86			
	蓄積	4,305	112,865	8	1,305	132,881	1,179			9,370	11,568	144,449	144,449			
	成長	77.5	2,479.4	0.2	20.1	2,890.3	40.1			244.1	302.6	3,192.9	3,192.9			
10	面積 23.38	470.47	0.73	54.98		560.65	1.70			218.99	234.36	795.01	795.01			
	蓄積	6,894	107,037	170	11,314	127,672	166			18,416	19,844	147,516	147,516			
	成長	95.8	1,929.1	3.1	138.7	2,202.7	4.6			432.6	466.6	2,669.3	2,669.3			
11	面積 42.602	107,906	937	622.20		1,381.79	17.17			357.44	397.48	1,779.27	1,779.27			
	蓄積	590.8	1,724.9	15.5	1,503.7	4,473.1	36.8			661.3	742.2	5,215.3	5,215.3			
	成長	108.498	45,659	204	58,877	246,088	370			109,130	129,566	589,288	589,288			
12	面積 1,077.3	762.0	3.5	2,032.2		5,745.5	38.6			788.3	897.8	6,643.3	6,643.3			
	蓄積	313.16	171.19	0.75	256.84	906.15	2.19			970.66	1,149.60	2,799.88	2,799.88			
	成長	108.498	45,659	204	58,877	246,088	370			109,130	129,566	589,288	589,288			
13	面積 1,365.7	640.8	2.7	640.8		5,667.4	6.8			1,718.8	2,037.5	7,704.9	7,704.9			
	蓄積	127.44	102.07	0.50	83.99	855.44	52.53			1,259.78	1,450.96	2,672.83	2,672.83			
	成長	47,118	27,407	144	20,326	225,982	7,657			142,200	164,979	483,583	483,583			
14	面積 470.4	330.0	1.7	163.1		3,541.1	2.92			1,797.0	2,076.1	5,617.2	5,617.2			
	蓄積	110.11	320.44	3.74	139.87	196.89	252.19			2,536.81	2,900.14	3,923.88	3,923.88			
	成長	42,948	96,067	1,171	36,521	58,094	51,131			308,255	353,224	639,156	639,156			
15	面積 235.3	424.6	1.8	185.9		421.3	3,089			2,684.5	3,081.7	4,660.3	4,660.3			
	蓄積	977.39	3,494.40	11.13	1,983.80	2,761.15	356.24			6,195.84	7,102.75	16,686.86	16,686.86			
	成長	337,361	757,068	2,916	446,130	736,612	64,139			681,324	785,727	3,129,973	3,129,973			
計	面積 3,936.9	15,216.9	29.7	4,683.8		8,790.2	566.4			13,647	10,343.7	43,567.6	43,567.6			
	蓄積															
	成長															

伐跡	368,342	1,779.27	48.86
未立木地	742.2	37,967	88.82
苗代地	521.53	52,153	55.10
崩壊地	474.07	2,321.92	351.72
休耕地	41,193	47,180	0.04
林道敷	897.8	6,643.3	8.73
林地開荒	1,149.60	2,799.88	
計	2,037.5	7,704.9	553.27
竹林	1,450.96	2,672.83	50.50
更新	164,979	483,583	
困難地	2,076.1	5,617.2	
蓄積	2,900.14	3,923.88	
成長	353,224	639,156	
総合計	3,081.7	4,660.3	
面積	7,102.75	16,686.86	
蓄積	785,727	3,129,973	
成長量	10,343.7	43,567.6	

第11表 市町村別・資源構成表（伊那谷）

平谷村

単位 面積：ha、蓄積 成長量：m

樹種 年齢	針葉樹					闊葉樹					樹					計
	スギ	ヒノキ	サワラ	アカマツ	カラマツ	その他針	小計	クスギ	フナ	ナラ	その他広	小計	計			
1	面積 蓄積 成長						0.00 0 0.0					0.00 0 0.0	0.00 0 0.0	0.00 0 0.0		
2	面積 蓄積 成長						0.00 0 0.0					0.00 0 0.0	0.00 0 0.0	0.00 0 0.0		
3	面積 蓄積 成長	3.32 203 62.2	8.33 368 84.5		2.43 109 11.8		14.08 765 158.5			0.46 10 0.9		0.46 10 0.9	14.54 765 159.4	14.54 765 159.4		
4	面積 蓄積 成長	2.50 207 18.8			0.02 2 0.1		2.52 209 18.9			4.00 127 8.3		4.00 127 8.3	6.52 336 27.2	6.52 336 27.2		
5	面積 蓄積 成長		40.66 8,014 491.8			3.12 126 8.4	43.78 8,140 500.2			27.13 1,078 52.8		27.13 1,078 52.8	70.91 9,218 553.0	70.91 9,218 553.0		
6	面積 蓄積 成長		161.20 21,743 914.1			1.12 53 2.8	162.32 21,796 916.9			11.71 506 19.3		11.71 506 19.3	174.03 22,302 936.2	174.03 22,302 936.2		
7	面積 蓄積 成長	0.28 65 1.7	183.57 28,435 983.1			0.86 163 4.5	184.71 28,663 988.3			38.56 2,156 68.9		38.56 2,156 68.9	223.70 30,845 1,058.0	223.70 30,845 1,058.0		
8	面積 蓄積 成長	1.40 274 8.6	199.52 35,849 949.1	0.10 19 0.5	13.44 2,680 61.9	2.14 38.958 1.0208	214.65 38,958 1,020.8			20.45 1,402 39.6		20.45 1,402 39.6	235.10 40,360 1,060.4	235.10 40,360 1,060.4		
9	面積 蓄積 成長	0.82 174 3.0	363.53 75,047 1,651.0			25.84 2,584 84.8	402.44 78,062 1,788.9			25.56 1,899 48.8		25.56 1,899 48.8	428.00 82,581 1,847.7	428.00 82,581 1,847.7		
10	面積 蓄積 成長	0.58 180 2.5	139.34 29,231 528.0			9.83 2,399 35.8	150.15 31,894 567.2			288.28 20,058 449.4		288.28 20,058 449.4	420.23 52,081 1,019.4	420.23 52,081 1,019.4		
11	面積 蓄積 成長	21.06 6,865 95.6	122.57 29,941 479.6			240.83 50,614 687.5	447.57 99,011 1,393.4			1.19 123 2.5		1.19 123 2.5	854.48 132,786 2,013.4	854.48 132,786 2,013.4		
12	面積 蓄積 成長	20.42 6,537 81.0	10.77 2,770 36.6			522.30 1,488.3 630.10	569.98 1,647.6 2,008.4			247.86 20,495 369.3		247.86 20,495 369.3	817.84 153,493 2,016.9	817.84 153,493 2,016.9		
13	面積 蓄積 成長	102.19 123.5	8,929 118.8			180,057 67	200,295 2,514.9			48,150 782.7		48,150 782.7	249,176 3,308.6	249,176 3,308.6		
14	面積 蓄積 成長	16.38 5,939 67.8	19.92 5,567 67.8			350.97 104,284 1,140.1	399.40 118,728 1,293.2			425.39 47,913 628.7		425.39 47,913 628.7	829.68 167,180 1,928.3	829.68 167,180 1,928.3		
15	面積 蓄積 成長	12.70 5,095 24.8	134.48 39,831 91.5			207.86 67,440 437.2	609.94 157,683 946.2			1,083.40 121,468 551.9		1,083.40 121,468 551.9	1,809.08 294,430 1,515.9	1,809.08 294,430 1,515.9		
以上	面積 蓄積 成長	107.58 35,756 461.7	1,420.17 285,932 6,414.7			1,990.61 530,490 6,183.7	3,902.18 919,842 13,766.0			3,013.81 289,914 3,638.1		3,013.81 289,914 3,638.1	7,046.26 1,235,533 17,446.4	7,046.26 1,235,533 17,446.4		
計	面積 蓄積 成長	461.7 12,367.64 17,446.4	6,414.7 285,932 6,414.7			6,183.7 530,490 6,183.7	13,766.0 919,842 13,766.0			3,638.1 289,914 3,638.1		3,638.1 289,914 3,638.1	17,446.4 1,235,533 17,446.4	17,446.4 1,235,533 17,446.4		
伐跡	面積 蓄積 成長	0.39 139.56 3.40											0.39 139.56 3.40	0.39 139.56 3.40		
林地開発	面積 蓄積 成長	324.30 10.61 1.231											324.30 10.61 1.231	324.30 10.61 1.231		
総合計	面積 蓄積 成長	7,381.17 1,236,764 17,446.4											7,381.17 1,236,764 17,446.4	7,381.17 1,236,764 17,446.4		

第11表 市町村別・資源構成表（伊那谷）

根羽村

単位 面積：ha、蓄積 成長量：m

樹種 年齢	針葉樹					広葉樹					樹					計
	スギ	ヒノキ	サワラ	アカマツ	カラマツ	その他針	小計	クスギ	ブナ	ナラ	その他広	小計	計			
1	面積 蓄積 成長						0.00 0 0.0					0.00 0 0.0	0.00 0 0.0	伐跡 未立木地 若木地 崩壊地 休耕地 施設敷 林地開発 計	4.90 25.23 63.55	
2	面積 蓄積 成長	0.39					0.39 0 0.0			15.44 202 29.2		15.44 202 29.2	15.44 202 29.2	竹 林 更新 蓄積 困難地 成長	8.00 800 202.135 2,136.4 1,954.40 554.894 1,961.1	
3	面積 蓄積 成長	0.58 29 6.3				4 0.5	0.20 0.78 6.8			4.52 5.30 8.3		4.52 5.30 8.3	8.3 15.1 15.1			
4	面積 蓄積 成長						0.00 0 0.0	0.56 11 1.0		0.56 14 0.9		0.56 14 0.9	1.12 27 2.0			
5	面積 蓄積 成長	0.57 115 5.4	18.51 2,253 138.4				26.70 2,799 166.2			5.90 334 16.2		5.90 334 16.2	32.60 347.86 1,165.7			
6	面積 蓄積 成長	2.67 638 22.9	57.08 7,671 322.6			4.83 768 27.6	64.58 9,077 373.1			4.52 222 8.3		4.52 222 8.3	69.10 9,299 381.4			
7	面積 蓄積 成長	7.42 1,979 51.4	194.38 30,652 1,045.3				201.80 32,631 1,096.7			23.50 1,470 47.2		23.50 1,470 47.2	236.80 34,786 1,165.7			
8	面積 蓄積 成長	28.33 6,625 198.2	303.31 55,194 1,446.5				332.18 63,916 1,646.7			6.67 486 14.2		6.67 486 14.2	382.46 67,537 1,751.7			
9	面積 蓄積 成長	66.62 21,589 363.4	465.56 95,075 2,091.9				539.58 118,147 2,471.6			1.43 836 3.0		1.43 836 3.0	551.00 119,095 2,503.5			
10	面積 蓄積 成長	231.27 78,761 1,163.4	392.03 87,837 1,588.3				657.76 173,128 2,830.3			24.34 2,241 53.1		24.34 2,241 53.1	682.10 175,369 2,883.6			
11	面積 蓄積 成長	403.69 153,730 1,986.9	249.80 61,598 991.3				795.24 241,484 3,282.9			0.10 71.15 140.3		0.10 71.15 140.3	866.25 248,589 3,423.4			
12	面積 蓄積 成長	456.89 183,001 2,181.2	158.96 40,933 534.7				703.82 267,453 3,239.2			2.42 256 5.1		2.42 256 5.1	964.94 285,318 3,579.8			
13	面積 蓄積 成長	951.57 395,141 4,688.0	156.06 42,353 552.1				1,294.14 485,156 5,815.1			8.56 981 14.0		8.56 981 14.0	1,756.89 536,268 6,636.2			
14	面積 蓄積 成長	292.52 127,439 1,239.9	51.06 14,725 174.8				400.48 156,695 1,555.3			34.62 3,792 45.9		34.62 3,792 45.9	802.86 202,135 2,136.4			
15	面積 蓄積 成長	580.76 274,698 2,335.9	497.25 155,511 468.0				1,209.79 462,522 971.1			8.76 1,082 9.1		8.76 1,082 9.1	1,954.40 554,894 1,961.1			
以上	面積 蓄積 成長	3,022.31 1,245,716 12,136.2	2,544.97 593,931 9,360.2				6,317.24 22,484 23,461.2	0.00 0 0.0	0.56 11 1.0	74.42 7,418 114.2		6,317.24 22,484 23,461.2	8,321.45 2,236,763 26,251.5	総合計	8,423.13 2,236,763 26,251.5	

第11表 市町村別・資源構成表（伊那谷）

売木村

単位 面積：ha、蓄積 成長量：m³

樹種 年齢	針葉樹					広葉樹					計	
	スギ	ヒノキ	サワラ	アカマツ	カラマツ	その他針	小計	クスギ	フナ	ナラ		その他広
1	面積 蓄積 成長						0.00 0 0.0					0.00 0 0.0
2	面積 蓄積 成長						0.00 0 0.0				1.10 16 2.3	1.10 16 2.3
3	面積 蓄積 成長	0.10 6 1.2	5.30 287 61.8				5.40 293 63.0				1.12 24 2.1	6.52 317 65.1
4	面積 蓄積 成長		8.47 2,149 195.5			0.06 6 0.4	8.53 2,155 195.9				5.96 366 23.8	14.49 2,521 219.7
5	面積 蓄積 成長		23.41 4,153 253.4				23.41 4,153 253.4			0.37 233 11.3	13.53 1,101 42.4	36.94 5,254 307.1
6	面積 蓄積 成長		77.51 11,393 478.9	0.10 15 0.6			77.61 11,408 479.5			1.49 75 2.9	9.60 516 16.8	87.21 11,924 499.2
7	面積 蓄積 成長		46.65 7,394 251.1			0.28 50 1.4	46.93 7,444 252.5			7.40 464 14.8	24.78 1,511 33.4	71.71 8,955 482
8	面積 蓄積 成長	0.53 142 3.2	172.29 32,317 840.9				173.36 32,538 846.0	0.20 19 0.7		5.71 421 12.1	192.36 1,365 27.4	190.00 33,993 885.5
9	面積 蓄積 成長	0.66 183 3.1	241.69 50,257 1,106.2				242.35 50,440 1,108.3			5.45 441 11.9	33.25 2,420 53.3	275.80 52,860 1,174.5
10	面積 蓄積 成長	1.44 444 6.3	344.50 77,506 1,397.5			0.19 62 1.0	348.25 78,441 1,410.7	0.84 48 1.3		4.37 401 9.5	12.03 1,102 26.3	364.65 79,944 1,466.5
11	面積 蓄積 成長	7.50 2,442 34.1	246.40 60,645 975.4			5.50 1,502 21.0	294.64 72,410 1,116.7	0.13 21 0.5		3.82 397 7.9	33.66 3,298 57.4	328.30 75,708 1,182.0
12	面積 蓄積 成長	32.27 10,845 137.6	229.13 60,327 784.1			29.57 8,360 108.6	304.25 101,981 1,277.8	0.84 48 1.3		23.18 2,517 47.7	46.32 7,358 93.2	463.75 109,339 1,418.7
13	面積 蓄積 成長	25.28 8,976 116.0	135.37 36,744 576.8			106.54 27,538 476.8	339.84 90,492 1,299.9	0.37 4,405 69.7		38.36 4,405 69.7	85.68 104,393 150.5	463.88 104,393 220.2
14	面積 蓄積 成長	20.82 7,870 77.5	137.89 38,931 540.8			172.62 51,901 460.8	368.90 108,039 1,160.9			59.20 7,161 86.3	118.43 14,077 168.6	546.53 129,277 2,549
15	面積 蓄積 成長	38.45 15,245 72.5	410.14 125,890 532.6			47.91 14,971 112.6	589.06 181,315 839.0	4.70 1,161 11.0		81.61 10,588 98.3	257.94 33,433 247.3	928.61 225,306 1,184.6
計	面積 蓄積 成長	46,163 451.5	507,993 7,815.0	5,880 8.7	75,444 703.6	104,390 1,142.3	741,109 10,134.6	1,249 13.5	0 0.0	27,973 372.4	71,535 944.8	839,717 11,451.8

伐跡	2.63
未立木地	8.62
岩地	0.34
崩壊地	18.29
田舎山	
施設敷	463.88
林地開発	104.393
計	1,350.1
竹林	546.53
更新	129,277
蓄積	1,415.8
困難地	928.61
成長	225,306
総合計	1,184.6
面積	3,781.65
蓄積	98,608
成長量	11,451.8

第11表 市町村別・資源構成表（伊那谷）

天龍村

単位 面積：ha、蓄積 成長量：m³

樹種 年齢	針葉樹					広葉樹					計		
	スギ	ヒノキ	サウラ	アカマツ	カラマツ	その他針	小計	クスギ	フナ	ナラ	その他広	小計	計
1	面積 蓄積 成長						0.00 0 0.00					0.00 0 0.00	0.00 0 0.00
2	面積 蓄積 成長						0.00 0 0.00			1.51 25 3.4		1.51 25 3.4	1.51 25 3.4
3	面積 蓄積 成長	3.73 274 55.0	43.68 1,741 375.4				47.41 2,015 430.4			48.46 984 83.3		48.46 984 83.3	95.87 2,999 513.7
4	面積 蓄積 成長	0.41 58 4.7	32.44 2,189 199.7		0.12 9 0.8	0.06 2 0.2	33.03 2,258 205.4			4.97 146 9.6		27.29 3,127 56.4	60.32 3,127 261.8
5	面積 蓄積 成長	6.56 1,510 76.1	65.77 8,310 507.0	0.05 5 0.3			72.38 9,855 583.4			28.19 1,164 56.6		28.30 1,169 64.02	100.88 10,994 640.2
6	面積 蓄積 成長	2.24 534 19.7	113.18 16,238 683.7				115.42 16,772 703.4			34.29 1,430 54.1		34.29 1,430 54.1	149.71 18,202 757.5
7	面積 蓄積 成長	7.39 1,972 51.1	182.93 28,889 987.8			0.13 24 0.6	190.80 30,897 1,040.9			3.54 198 6.5		57.34 34,273 1,085.5	247.94 34,273 1,146.5
8	面積 蓄積 成長	33.06 9,578 227.7	220.58 40,839 1,072.1				253.64 50,717 1,299.8			3.16 224 6.3		44.72 2,922 84.2	298.36 53,639 1,384.0
9	面積 蓄積 成長	84.46 27,765 47.15	260.67 52,925 1,164.5		0.33 64 0.9		345.46 80,754 1,636.9			1.51 124 3.4		63.28 85,110 1,774.3	408.74 85,864 1,774.3
10	面積 蓄積 成長	109.12 38,403 5,735	324.09 72,736 1,315.8		8.58 1,572 19.7		442.32 112,779 1,910.8			4.89 390 9.3		82.84 119,830 1,664	525.16 119,830 2,077.2
11	面積 蓄積 成長	244.46 92,341 1,194.2	196.21 48,142 1,194.2		43.77 9,521 105.1		484.44 150,004 2,071.8			5.30 549 11.0		125.66 12,396 246.5	610.10 162,400 2,318.3
12	面積 蓄積 成長	404.66 162,504 1,944.8	200.52 53,103 692.5	0.15 39 0.5	120.95 27,555 306.2	1.63 478 6.1	277.81 243,679 2,950.1			19.34 2,102 39.6		347.28 36,419 694.8	1,075.09 280,098 3,644.9
13	面積 蓄積 成長	455.34 188,236 2,234.4	207.25 56,457 732.7		182.09 43,655 443.5	23.87 7,239 88.1	868.55 295,587 3,498.7			38.00 4,372 69.7		487.92 55,813 885.1	1,356.47 351,400 4,383.8
14	面積 蓄積 成長	305.87 133,246 1,304.9	84.21 24,002 287.1		81.79 19,946 161.8	36.69 11,366 118.9	508.59 188,764 1,872.8			57.71 6,899 84.5		524.33 62,031 762.1	1,032.92 250,795 2,634.9
15	面積 蓄積 成長	559.92 265,360 3,262	419.25 130,135 342.2	1.07 285 2.1	126.69 34,064 142.4	36.32 9,996 86.8	1,238.34 460,676 1,039.2			134.89 17,455 99.5		2,781.63 349,421 2,112.3	4,019.97 810,097 3,151.5
計	面積 蓄積 成長	2,217.22 922,031 8,393.8	2,350.78 555,706 9,133.0	1.27 329 2.9	564.22 136,356 1,180.4	98.64 29,003 300.5	5,327.99 1,644,727 19,242.7	0.00 0 0.00	44.6 3,710 44.6	272.92 32,464 339.6	4,357.22 502,842 5,067.1	5,451.3 539,016 24,694.0	9,882.84 2,183,743 24,694.0

伐跡	4.49
未立木地	61.28
岩生地	28.73
崩壊地	97.46
辻子山	
施設敷	1.36
林地開発	351.400
計	193.32
竹林	30.51
更新	250.795
蓄積	2,634.9
困難地	762.1
成長	4,019.97
合計	810.097
総合計	3,151.5
面積	9,882.84
蓄積	2,183,743
成長量	24,694.0

第11表 市町村別・資源構成表（伊那谷）

桑皇村

単位 面積：ha、蓄積 成長量：m

樹種 年齢	針葉樹					闊葉樹					樹					計
	スギ	ヒノキ	サウラ	アカマツ	カラマツ	その他針	小計	クスギ	ブナ	ナラ	その他広	小計	計			
1	面積 蓄積 成長	0.19 0 0					0.00 0 0					0.00 0 0	0.00 0 0	伐跡 未立木地 岩生地 崩壊地 ほげ山 施設敷 林地開発 計	5.44 5.82 33.90 0.26 1.09	
2	面積 蓄積 成長	1.26 53 11.4	15.74 15.21 1.110 101.3	0.17 0.7 0.8	0.95 88 7.2		0.19 0 0			1.56 24 3.5	1.75 24 3.5	1.56 24 3.5	1.75 24 3.5		789.97 142.021 1,935.2	
3	面積 蓄積 成長	15.21 1.110 101.3	15.74 15.21 1.110 101.3	0.17 0.7 0.8	0.95 88 7.2		0.19 0 0			1.56 24 3.5	1.75 24 3.5	1.56 24 3.5	1.75 24 3.5		664.48 23.082 1,696.6	
4	面積 蓄積 成長	15.74 15.21 1.110 101.3	15.74 15.21 1.110 101.3	0.17 0.7 0.8	0.95 88 7.2		0.19 0 0			1.56 24 3.5	1.75 24 3.5	1.56 24 3.5	1.75 24 3.5		789.97 142.021 1,935.2	
5	面積 蓄積 成長	24.97 3,251 22	24.97 3,251 22	0.17 0.7 0.8	0.95 88 7.2		0.19 0 0			1.56 24 3.5	1.75 24 3.5	1.56 24 3.5	1.75 24 3.5		664.48 23.082 1,696.6	
6	面積 蓄積 成長	11.91 17,853 691	11.91 17,853 691	0.17 0.7 0.8	0.95 88 7.2		0.19 0 0			1.56 24 3.5	1.75 24 3.5	1.56 24 3.5	1.75 24 3.5		789.97 142.021 1,935.2	
7	面積 蓄積 成長	15.21 1.110 101.3	15.74 15.21 1.110 101.3	0.17 0.7 0.8	0.95 88 7.2		0.19 0 0			1.56 24 3.5	1.75 24 3.5	1.56 24 3.5	1.75 24 3.5		664.48 23.082 1,696.6	
8	面積 蓄積 成長	15.74 15.21 1.110 101.3	15.74 15.21 1.110 101.3	0.17 0.7 0.8	0.95 88 7.2		0.19 0 0			1.56 24 3.5	1.75 24 3.5	1.56 24 3.5	1.75 24 3.5		789.97 142.021 1,935.2	
9	面積 蓄積 成長	15.74 15.21 1.110 101.3	15.74 15.21 1.110 101.3	0.17 0.7 0.8	0.95 88 7.2		0.19 0 0			1.56 24 3.5	1.75 24 3.5	1.56 24 3.5	1.75 24 3.5		664.48 23.082 1,696.6	
10	面積 蓄積 成長	15.74 15.21 1.110 101.3	15.74 15.21 1.110 101.3	0.17 0.7 0.8	0.95 88 7.2		0.19 0 0			1.56 24 3.5	1.75 24 3.5	1.56 24 3.5	1.75 24 3.5		789.97 142.021 1,935.2	
11	面積 蓄積 成長	15.74 15.21 1.110 101.3	15.74 15.21 1.110 101.3	0.17 0.7 0.8	0.95 88 7.2		0.19 0 0			1.56 24 3.5	1.75 24 3.5	1.56 24 3.5	1.75 24 3.5		664.48 23.082 1,696.6	
12	面積 蓄積 成長	15.74 15.21 1.110 101.3	15.74 15.21 1.110 101.3	0.17 0.7 0.8	0.95 88 7.2		0.19 0 0			1.56 24 3.5	1.75 24 3.5	1.56 24 3.5	1.75 24 3.5		789.97 142.021 1,935.2	
13	面積 蓄積 成長	15.74 15.21 1.110 101.3	15.74 15.21 1.110 101.3	0.17 0.7 0.8	0.95 88 7.2		0.19 0 0			1.56 24 3.5	1.75 24 3.5	1.56 24 3.5	1.75 24 3.5		664.48 23.082 1,696.6	
14	面積 蓄積 成長	15.74 15.21 1.110 101.3	15.74 15.21 1.110 101.3	0.17 0.7 0.8	0.95 88 7.2		0.19 0 0			1.56 24 3.5	1.75 24 3.5	1.56 24 3.5	1.75 24 3.5		789.97 142.021 1,935.2	
15	面積 蓄積 成長	15.74 15.21 1.110 101.3	15.74 15.21 1.110 101.3	0.17 0.7 0.8	0.95 88 7.2		0.19 0 0			1.56 24 3.5	1.75 24 3.5	1.56 24 3.5	1.75 24 3.5		664.48 23.082 1,696.6	
以上	面積 蓄積 成長	15.74 15.21 1.110 101.3	15.74 15.21 1.110 101.3	0.17 0.7 0.8	0.95 88 7.2		0.19 0 0			1.56 24 3.5	1.75 24 3.5	1.56 24 3.5	1.75 24 3.5		789.97 142.021 1,935.2	
計	面積 蓄積 成長	510.5 4,054.7 0.0	510.5 4,054.7 0.0	0.0 0.0 0.0	510.5 4,054.7 0.0		510.5 4,054.7 0.0			510.5 4,054.7 0.0	510.5 4,054.7 0.0	510.5 4,054.7 0.0	510.5 4,054.7 0.0	総 合 計	5,581.83 877,848 11,707.5	

第11表 市町村別・資源構成表（伊那谷）

喬木村

単位 面積：ha、蓄積 成長量：m

年齢	針葉樹										広葉樹					計
	スギ	ヒノキ	サワラ	アカマツ	カラマツ	その他針	小計	クスギ	フナ	ナラ	その他広	小計				
1	面積 蓄積 成長	0.27					0.00			0.07		0.07	0.07	0.07	0.07	
2	面積 蓄積 成長		10.03				0.00			0.57	4.18	4.75	14.78	4.75	14.78	
3	面積 蓄積 成長		478				4.78			11	81	92	570	92	570	
4	面積 蓄積 成長		23.20		0.23	0.13	23.83	0.27			6.25	6.25	30.08	6.25	30.08	
5	面積 蓄積 成長		1.801		19	14	1.844	10			213	213	2057	213	2057	
6	面積 蓄積 成長		164.4		1.6	1.0	167.8	0.8			13.9	13.9	181.7	13.9	181.7	
7	面積 蓄積 成長		34.91		0.01		34.92			2.25	23.24	25.49	60.41	25.49	60.41	
8	面積 蓄積 成長		3.806				3.807			95	1,020	1,115	4,922	1,115	4,922	
9	面積 蓄積 成長		232.1		0.1		232.2	4.4		42.9	47.3	47.3	279.5	47.3	279.5	
10	面積 蓄積 成長		21.30		0.05		21.35	3.70		1.46	3.70	5.16	26.51	5.16	26.51	
11	面積 蓄積 成長		3.847		8		3.855	161		75	161	236	4,091	236	4,091	
12	面積 蓄積 成長		162.3		0.3		162.6	6.2		2.9	6.3	9.2	171.8	9.2	171.8	
13	面積 蓄積 成長		31.87		0.07		34.32	2.38			1.90	1.90	36.22	1.90	36.22	
14	面積 蓄積 成長		5.398		12		5.584	174			120	120	5,704	120	5,704	
15	面積 蓄積 成長		183.6		0.3		181.6	7.7			3.7	3.7	195.3	3.7	195.3	
16	面積 蓄積 成長		0.12		7.86		73.41			2.69	27.91	30.73	104.14	30.73	104.14	
17	面積 蓄積 成長		29		1,434		13,070	10		193	1,942	2,145	15,165	2,145	15,165	
18	面積 蓄積 成長		0.7		28.9		339.4			5.5	56.5	62.0	401.4	62.0	401.4	
19	面積 蓄積 成長		0.90		24.91		165.75			1.00	13.65	14.65	180.40	14.65	180.40	
20	面積 蓄積 成長		250		4,669		34,086			84	1,099	1,183	35,269	1,183	35,269	
21	面積 蓄積 成長		4.3		71.7		717.4			2.3	29.6	31.9	749.3	31.9	749.3	
22	面積 蓄積 成長		2.79		68.12		235.16			0.38	21.82	21.98	257.14	21.98	257.14	
23	面積 蓄積 成長		865		14,274		52,645			34	2,030	2,064	54,709	2,064	54,709	
24	面積 蓄積 成長		12.1		171.7		856.2			0.9	47.2	48.1	904.3	48.1	904.3	
25	面積 蓄積 成長		3.02		260.98		426.31			0.45	52.88	53.33	479.64	53.33	479.64	
26	面積 蓄積 成長		895		37,704		95,649			47	5,113	5,160	104,809	5,160	104,809	
27	面積 蓄積 成長		13.9		380.8		1,269.4			0.9	100.3	101.2	1,370.6	101.2	1,370.6	
28	面積 蓄積 成長		5.23		186.52		143.82	0.15		3.32	143.76	147.08	517.20	147.08	517.20	
29	面積 蓄積 成長		1,791		42,524		95,126	25		357	13,946	14,303	109,429	14,303	109,429	
30	面積 蓄積 成長		23.4		470.9		1,154.3	0.5		6.8	263.2	270.0	1,424.3	270.0	1,424.3	
31	面積 蓄積 成長		7.44		79.66		216.08	2.19		19.16	404.26	423.42	639.50	423.42	639.50	
32	面積 蓄積 成長		16,209		18,936		57,740	379		2,266	43,919	46,185	103,995	46,185	103,995	
33	面積 蓄積 成長		34.1		206.5		693.9	7.2		32.3	692.2	724.5	1,423.4	724.5	1,423.4	
34	面積 蓄積 成長		6.56		80.57		274.69	0.94		14.24	323.33	337.57	612.26	337.57	612.26	
35	面積 蓄積 成長		2,473		19,812		76,433	1,718		1,713	38,168	39,881	116,314	39,881	116,314	
36	面積 蓄積 成長		24.5		151.3		777.4	2.9		20.9	468.1	489.0	1,266.4	489.0	1,266.4	
37	面積 蓄積 成長		12.24		271.06		84.28	87.31		12.55	525.39	537.94	1,069.51	537.94	1,069.51	
38	面積 蓄積 成長		4,979		72,253		30,541	21,308		1,624	65,380	67,004	216,708	67,004	216,708	
39	面積 蓄積 成長		21.6		371.2		939.9	165.5		16.7	634.4	651.1	1,287.0	651.1	1,287.0	
40	面積 蓄積 成長		38.30		980.14		2,417.81	93.24		0.00	1,552.07	1,610.32	4,028.13	1,610.32	4,028.13	
41	面積 蓄積 成長		14,021		231,646		593,971	22,074		6,499	173,192	179,701	773,672	179,701	773,672	
42	面積 蓄積 成長		134.6		2,118.0		7,605.3	204.6		94.6	2,365.2	2,459.8	10,065.1	2,459.8	10,065.1	

伐跡																
未立木地																1.94
岩生地																18.12
崩壊地																37.53
谷川																0.06
施設敷																0.18
林地開発																
計																57.83
竹																41.94
林																
更新																
蓄積																
困難地																
成長																
総合計																
面積																4,127.90
蓄積																773,672
成長量																10,065.1

第11表 市町村別・資源構成表（伊那谷）

大鹿村

単位 面積：ha、蓄積 成長量：m

樹種 年齢	針葉樹					闊葉樹					樹					計
	スギ	ヒノキ	サウラ	アカマツ	カラマツ	その他針	小計	クスギ	フナ	ナラ	その他広	小計	計			
1	面積 蓄積 成長						0.00 0 0.0					0.00 0 0.0				0.00 0 0.0
2	面積 蓄積 成長						0.00 0 0.0			2.11 33 4.7		2.11 33 4.7				2.11 33 4.7
3	面積 蓄積 成長		3.24 185 39.7				3.24 185 39.7			0.11 2 0.2		0.11 2 0.2				3.35 187 39.9
4	面積 蓄積 成長		6.23 401 37.4	9.13 513 48.4			15.36 914 85.8			0.20 6 0.4		0.20 6 0.4				15.56 920 86.2
5	面積 蓄積 成長		38.90 4334 264.4				38.90 4334 264.4			5.95 248 12.0		5.95 248 12.0				44.85 4582 276.4
6	面積 蓄積 成長	0.25 51 1.8	15.16 2010 85.2			4.70 756 27.2	20.11 2817 114.2			1.12 63 2.4		1.12 63 2.4				31.33 3395 136.4
7	面積 蓄積 成長	1.15 267 7.0	78.05 11964 410.8			14.35 2395 68.3	94.84 14683 486.6			11.79 701 22.6		11.79 701 22.6				134.05 17008 563.2
8	面積 蓄積 成長	3.02 795 18.4	295.71 54263 1426.0			99.68 19710 455.5	398.86 74824 1901.2			75.13 4885 139.9		75.13 4885 139.9				473.99 79709 2041.1
9	面積 蓄積 成長	15.38 4267 73.8	281.47 58431 1285.9			6.90 44.78 914.3	513.24 108988 2300.6			67.86 5358 142.8		67.86 5358 142.8				581.10 114346 2443.4
10	面積 蓄積 成長	22.59 6880 96.3	294.99 66991 1206.6			71.07 14906 179.0	1199.85 285904 4441.4			0.40 38 0.9		0.40 38 0.9				1353.83 299174 4754.3
11	面積 蓄積 成長	111.41 35209 489.8	178.33 42746 688.1			216.86 47119 524.5	1593.94 409483 5693.1			1.96 200 4.0		1.96 200 4.0				1948.35 442305 6356.3
12	面積 蓄積 成長	116.55 39818 514.6	212.7 5524 73.0	0.12 33 0.4	309.38 71213 784.3	1117.08 313567 4060.3	1635.49 439751 5615.3					381.71 37722 710.4				2017.20 477473 6325.7
13	面積 蓄積 成長	183.63 64305 819.6	23.09 6289 81.6	0.44 120 1.6	142.84 33406 366.3	820.85 196041 2438.6	1286.12 314011 3970.9			2.10 235 3.8		501.99 54544 869.7				1790.21 368790 4844.4
14	面積 蓄積 成長	110.01 4106 85.94	12.27 2978 53.86	0.04 0.11 2.55	39.42 9771 120.38	667.35 190800 186.41	881.74 282468 1092.71			16.22 1949 31.66		474.33 53684 697.8				1372.29 308071 3843.15
15	面積 蓄積 成長	33.985 214.2	16.216 77.9	805 1.4	31.629 110.0	54.490 424.8	282.306 581.0			3.474 32.7		448.755 1772.9				734.535 3214.9
計	面積 蓄積 成長	649.92 2365.96 2.6461	1302.63 272332 5713.2	12.28 1.482 51.9	907.09 209360 2062.7	5010.69 1302022 17379.3	8774.20 21896.08 29050.7			65.25 6.660 90.0		5864.63 654260 5394.0				14704.08 2850528 34534.7

伐跡	1.14
未立木地	140.19
苗代地	102.36
崩壊地	404.41
仕付山	6325.7
施設敷	1790.21
林地開秀	368790
計	675.61
竹林	24.70
更新	308.071
困難地	721.4
蓄積	3843.15
成長	4935.86
総合計	3214.9
面積	15404.39
蓄積	2850528
成長量	34534.7

第11表 市町村別・資源構成表（木曾谷）

上松町

単位 面積：ha、蓄積 成長量：m

樹種 年齢	針葉樹					闊葉樹					樹					計	
	スギ	ヒノキ	サウラ	アカマツ	カラマツ	その他針	小計	クスギ	フナ	ナラ	その他広	小計	計				
1	面積 0.20	0.21			4.70		5.11					0.00	5.11	蓄積 0	0	0.00	
2		2.19					2.19		0.19	2.57	2.76	4.95	蓄積 31	33	3.9	4.95	
3		9.22		0.13			9.35		0.27	3.31	3.58	12.93	蓄積 404	501	90	86.0	
4		8.91		0.66		0.11	9.68		0.6	3.74	3.74	13.42	蓄積 612	787	119	78.7	
5		56.7		4.3		0.3	61.3			8.0	8.0	69.3	蓄積 22.31	35.88	13.57	35.88	
6	0.20	29.69		0.09			29.98			24.1	24.1	143.5	蓄積 42	500.1	1.027	500.1	
7	0.1	38.79		1.21	0.34		40.35			41.5	41.5	211.9	蓄積 179	262.0	63.7	262.0	
8	4.14	10.906	0.21	4.0	6.03		196.3			63.7	63.7	106.66	蓄積 9.5	146.24	37.34	146.24	
9	5.91	94.18	0.22	5.03	0.20		105.54		2.18	53.17	55.35	160.89	蓄積 28.0	247.27	3.962	247.27	
10	9.50	63.74	4.47	16.11	1.74	2.43	97.99		0.89	39.68	40.37	138.36	蓄積 2.702	243.21	3.204	243.21	
11	11.924	22.654	1.020	15.831	3.014	5	54.448		2.21	155.23	157.34	388.21	蓄積 158.6	683.89	13.941	683.89	
12	75.25	92.88	4.97	150.22	107.56	0.85	431.53		6.60	301.21	307.81	739.34	蓄積 23.538	1,030.0	265.4	1,030.0	
13	26.611	16.804	2.849	48.619	40.031	32	134.946		2.739	68.104	70.843	205.789	蓄積 289.6	550	9.746	550	
14	18.52	22.14	1.95	98.46	20.20	1.56	162.83		17.83	424.71	442.54	605.37	蓄積 6.388	1,356	1.203.53	1,356	
15	54.30	138.05	19.98	240.54	13.01	29.58	495.46		2.083	48.045	50.128	93.202	蓄積 20.527	830.150	2.672.75	830.150	
以上	54.7	41.313	5.901	62.347	3.807	6.524	140.419		4.072	99.721	103.793	244.212	蓄積 34.59	934.70	2.72.172	934.70	
計	925.9	2,612.6	1,111.0	1,467.3	942.9	74.8	6,134.5	0.0	0.0	3,107.8	3,212.5	9,347.0	蓄積 925.9	9,347.0	9.347.0	9,347.0	

第11表 市町村別・資源構成表（木曽谷）

樹種	針葉樹					闊葉樹					樹					計
	スギ	ヒノキ	サワラ	アカマツ	カラマツ	その他針	小計	クスギ	フナ	ナラ	その他広	小計	計			
1	面積 蓄積 成長						0.00 0 0.0					0.00 0 0.0				
2	面積 蓄積 成長						0.00 0 0.0			0.41 6 0.8		0.41 6 0.8				
3	面積 蓄積 成長		6.15 254 49.8	0.24 9 1.8			6.39 263 51.6			4.79 110 61.3		4.79 110 61.3				
4	面積 蓄積 成長		5.39 437 39.9	0.10 9 0.8	0.19 9 0.7	0.42 22 1.3	6.10 477 42.7			3.36 89 6.0		3.36 89 6.0				
5	面積 蓄積 成長	0.04 6 0.3	9.76 1,055 61.4		0.06 7 0.4		9.86 1,068 62.1			6.32 179 9.7		6.32 179 9.7				
6	面積 蓄積 成長		52.09 6,696 286.7				52.12 6,703 286.9			12.97 614 24.6		12.97 614 24.6				
7	面積 蓄積 成長	0.46 123 3.2	115.34 19,288 6,187		1.40 205 5.4		117.20 19,616 627.3		0.71 43 1.4	18.48 1,008 31.2		18.48 1,008 31.2				
8	面積 蓄積 成長	3.71 938 21.6	253.88 45,178 1,833.9		0.65 109 2.4		258.24 46,295 1,207.9		1.28 86 2.5	31.47 2,114 64.6		31.47 2,114 64.6				
9	面積 蓄積 成長	4.91 1,343 23.0	161.84 32,772 6,958.8		0.24 44 0.6	0.15 35 0.6	167.14 34,194 720.0		0.70 55 1.5	44.18 3,261 88.4		44.18 3,261 88.4				
10	面積 蓄積 成長	18.70 5,394 76.7	299.88 66,941 2,232.2		2.87 487 6.5	0.39 97 1.4	320.84 72,919 1,307.8		0.26 25 0.6	48.43 4,073 103.9		48.43 4,073 103.9				
11	面積 蓄積 成長	87.48 27,719 378.1	310.03 73,578 1,192.2		31.87 6,268 71.4	1.94 512 7.3	432.63 103,320 1,653.4		6.23 606 11.5	193.90 19,851 391.4		193.90 19,851 391.4				
12	面積 蓄積 成長	178.31 59,968 756.0	362.67 94,460 1,322.7		30.73 47 0.7	3.52 967 12.3	575.86 162,343 2,166.4		10.49 1,062 19.3	180.34 19,223 343.7		180.34 19,223 343.7				
13	面積 蓄積 成長	273.31 96,927 1,159.6	271.99 73,271 1,000.3		78.09 17,776 159.1	35.83 8,512 103.9	661.15 196,807 2,428.4		18.83 2,080 28.9	333.23 37,607 520.4		333.23 37,607 520.4				
14	面積 蓄積 成長	146.63 53,337 521.5	102.39 28,767 332.9		76.61 18,198 141.0	6.95 1,870 20.1	337.99 103,306 1,031.8		28.91 3,280 53.4	434.15 50,284 36.5		434.15 50,284 36.5				
15	面積 蓄積 成長	134.73 52,998 150.7	258.88 78,581 77.3		164.08 42,291 200.9	2.69 774 3.0	586.78 180,915 474.3		31.18 3,675 22.9	950.61 114,625 464.1		950.61 114,625 464.1				
計	面積 蓄積 成長	848.31 289,760 3,090.9	2,209.79 52,127.8 8,094.8		386.29 92,350 652.2	51.89 12,789 149.9	3,532.10 933,166 12,060.8		0.00 0 0.0	98.59 10,912 125.1	2,266.64 253,044 2,592.6		2,365.23 1,197,112 14,778.5			

伐跡
未立木地
岩石地
崩壊地
坪山
施設敷
林地開発
計
竹
林
更新
蓄積
困難地
成長
総合計
面積
蓄積
成長

第11表 市町村別・資源構成表（木曾谷）

樹種 年齢	針葉樹					広葉樹					樹					計
	スギ	ヒノキ	サウラ	アカマツ	カラマツ	その他針	小計	クスギ	フナ	ナラ	その他広	小計	計			
1	面積 蓄積 成長	5.73					5.73				9.39	9.39	15.12			
2	面積 蓄積 成長	1.01					1.01				0.72	0.72	1.73			
3	面積 蓄積 成長	8.01 395 75.9			0.10		8.11 402 76.6				3.36 73 6.2	3.36 73 6.2	11.47 475 82.8			
4	面積 蓄積 成長	0.36 37 3.0	54.49 4,194 382.8		0.07 413 33.9	1.12 98 5.8	0.09 3 0.2	56.13 433 29.6			14.97 433 29.6	14.97 433 29.6	71.10 5,178 455.3			
5	面積 蓄積 成長		150.49 17,674	0.34 34	0.46 54	4.73 621	0.31 14	156.33 18,397		1.35 59	49.29 1,988	50.64 2,047	206.97 20,444			
6	面積 蓄積 成長	0.03 6 0.2	112.35 15,922 685.9	1.14 166 7.1	0.23 32 1.2	7.54 1,141 26.6	0.40 143 7.3	121.69 17,410 728.3		23.66 1,174 45.2	63.57 3,206 130.7	87.23 4,380 175.9	208.92 21,790 904.2			
7	面積 蓄積 成長	0.26 59 1.3	264.74 42,598 1,380.9	0.63 101 3.2	1.73 246 6.6	20.21 3,476 76.7	6.57 704 32.1	294.14 47,184 1,501.0		17.58 1,053 34.4	104.16 6,251 193.8	121.74 7,304 228.2	415.88 54,488 1,729.2			
8	面積 蓄積 成長	1.00 238 5.5	607.02 111,180 2,896.4	0.41 77 2.0	8.67 920 18.6	6.41 1,339 28.0	8.67 770 28.9	628.67 116,524 2,979.4		21.33 1,483 43.1	143.00 9,861 297.8	164.33 11,344 340.9	793.00 125,868 3,320.3			
9	面積 蓄積 成長	2.44 652 10.9	550.23 111,198 3,356.5	0.17 32 0.7	30.53 5,971 89.9	19.04 4,255 77.0	13.98 1,541 47.2	616.39 123,649 2,582.2		34.58 2,797 72.8	154.64 11,868 326.8	189.22 14,665 399.6	805.61 138,314 2,981.8			
10	面積 蓄積 成長	11.36 3,423 48.3	644.66 144,111 2,619.7	3.64 779 14.4	180.85 37,072 486.0	99.09 24,166 384.6	25.88 3,299 98.9	965.48 212,805 3,631.9	0.64 44 0.1	69.90 6,267 148.1	488.15 42,798 1,084.2	558.69 49,109 2,324.2	1,524.17 261,914 4,864.3			
11	面積 蓄積 成長	32.11 10,915 146.8	521.01 126,764 2,040.1	12.28 3,049 49.2	637.18 137,033 1,522.9	1,094.43 2,795.44 3,916.0	9.05 1,297 26.5	2,306.06 553,222 7,701.5		149.73 14,092 273.5	782.86 73,674 1,444.8	912.59 87,766 1,718.3	3,218.65 645,988 9,419.8			
12	面積 蓄積 成長	44.47 15,429 200.9	286.78 75,872 1,066.2	13.28 3,505 49.6	689.48 157,446 1,437.0	2,437.89 667,316 8,605.1	6.79 1,144 21.9	3,478.69 920,712 11,380.7		189.47 20,296 368.8	1,840.75 190,418 3,481.4	2,030.22 210,714 3,850.2	5,508.91 1,131,426 15,230.9			
13	面積 蓄積 成長	23.27 281.3	45,238 1,125.7	11,257 148.6	131,222 1,141.8	749,147 9,281.0	1,239 21.8	961,374 11,490.1		28,470 402.6	252,918 3,500.7	281,388 15,393.3	1,242,762 15,393.3			
14	面積 蓄積 成長	66.48 7,892 79.8	168.73 21,126 243.7	40.64 44.2	567.54 71,083 525.0	2,618.45 365,310 3,770.7	7.50 1,893 29.4	3,469.34 471,074 4,689.8		251.93 35,470 361.3	2,273.50 252,918 1,949.8	2,525.43 281,388 2,311.1	5,994.77 1,242,762 7,000.9			
15	面積 蓄積 成長	86.55 35,000 30.6	588.57 177,755 162.1	174.03 51,071 63.3	1,185.06 325,725 1,311.3	406.63 126,649 492.8	246.06 54,368 251.0	2,866.90 770,568 1,464.13		546.29 70,142 241.6	4,400.42 549,692 1,572.9	4,946.70 619,834 1,814.5	7,633.60 1,390,402 4,125.6			
計	面積 蓄積 成長	266.33 96,522 805.8	4,040.06 894,027 15,553.0	280.04 73,921 384.2	3,590.77 66,711.2 6,577.0	7,970.93 2,223,069 26,673.5	336.00 66,415 566.1	11,935.54 4,221,066 50,559.6	0.64 44 0.1	1,599.30 181,293 1,994.3	11,935.54 3,365,528 14,123.1	13,535.48 1,517,855 16,117.5	29,999.61 5,738,926 66,677.2			

伐跡
未立木地
若木地
崩壊地
住付山
施設敷
林地開発
計
竹
林
更新
蓄積
困難地
成林
計
総合計
面積
蓄積
成長

第11表 市町村別・資源構成表（木曾谷）

木祖村

単位 面積：ha、蓄積 成長量：m

樹種 年齢	針葉樹					広葉樹					計	
	スギ	ヒノキ	サワラ	アカマツ	カラマツ	その他針	小計	クスギ	ブナ	ナラ		その他広
1	面積 蓄積 成長	0.48					0.48			0.39	0.28	0.67
2	面積 蓄積 成長						0.00				0.04	0.04
3	面積 蓄積 成長		1.70	2.13	0.13		3.96				1.75	5.71
4	面積 蓄積 成長		102	74	6		184			43	43	227
5	面積 蓄積 成長		5.38	14.2	1.1		34.9			3.5	3.5	38.4
6	面積 蓄積 成長		445				5.51			7.47	7.47	12.98
7	面積 蓄積 成長		40.7				4.49			259	259	708
8	面積 蓄積 成長		9.72				0.3			17.9	17.9	58.9
9	面積 蓄積 成長		1.03				11.89			0.33	2.45	14.47
10	面積 蓄積 成長		64.1				1.376			15	100	115
11	面積 蓄積 成長		48.16	0.03	0.02		2.1			0.7	5.3	6.0
12	面積 蓄積 成長		6.451	4	3		6.484				115	115
13	面積 蓄積 成長		277.4	0.2	0.1		278.0			4.6	4.6	282.6
14	面積 蓄積 成長		35.42	0.06	0.02		36.75			2.96	2.96	39.71
15	面積 蓄積 成長		5.714	10	3		5.922			173	173	6.095
16	面積 蓄積 成長		182.9	0.3	0.1		183.1			5.3	5.3	193.4
17	面積 蓄積 成長		248.69				3.08			6.89	6.89	302.68
18	面積 蓄積 成長		43.088				52.624			510	510	53.134
19	面積 蓄積 成長		1.1312				1.336.6			15.3	15.3	1.351.9
20	面積 蓄積 成長		70.23				119.82			9.39	9.39	129.01
21	面積 蓄積 成長		14.609				25.363			797	797	26.160
22	面積 蓄積 成長		306.8				497.2			22.4	22.4	519.6
23	面積 蓄積 成長		123.35	0.02	0.02		331.88			39.31	39.31	371.19
24	面積 蓄積 成長		27.924	5	19.209		75.527			3.709	3.709	79.236
25	面積 蓄積 成長		506.9	0.1	249.8		1.191.7			93.5	93.5	1.285.2
26	面積 蓄積 成長		0.94	36.66	0.94		458.01			6.52	6.52	558.73
27	面積 蓄積 成長		246	9.044	233		111.321			645	645	121.342
28	面積 蓄積 成長		3.0	144.5	3.7		1.485.6			12.9	187.5	200.4
29	面積 蓄積 成長		1.85	13.69	0.19		6.67.82			2.04	78.78	80.82
30	面積 蓄積 成長		577	3.564	52		179.042			2.19	8.730	8.949
31	面積 蓄積 成長		6.9	50.0	0.8		2.280.1			4.4	161.1	165.5
32	面積 蓄積 成長		3.59	1.15	0.37		973.36			8.01	237.92	245.93
33	面積 蓄積 成長		0.19	307	102		279.792			945	28.212	29.157
34	面積 蓄積 成長		11.2	4.3	1.3		3.430.1			13.6	371.6	385.2
35	面積 蓄積 成長		1.66	1.78	30.13		382.50			18.80	273.25	292.13
36	面積 蓄積 成長		459	518	7.339		117.006			2.365	33.723	36.094
37	面積 蓄積 成長		4.1	6.1	52.9		1.201.1			23.0	336.1	359.1
38	面積 蓄積 成長		1.89	117.17	15.31		400.86			20.87	431.14	452.01
39	面積 蓄積 成長		677	36.346	4.745		119.879			2.778	56.274	59.052
40	面積 蓄積 成長		0.2	5.4	153.7		328.3			7.3	193.1	200.4
41	面積 蓄積 成長		9.93	713.58	19.05		3.716.74			56.96	1.187.93	1.244.97
42	面積 蓄積 成長		2.976	149.215	5.225		974.809			6.967	142.022	148.995
43	面積 蓄積 成長		25.4	2.739.9	21.1		12.370.9			61.9	1.417.3	1.479.2
44	伐跡											
45	未立木地											
46	岩石地											
47	崩壊地											
48	辻江山											
49	施設敷											
50	林地開発											
51	計											
52	竹											
53	林											
54	更新											
55	蓄積											
56	困難地											
57	成長											
58	総合計											
59	面積											
60	蓄積											
61	成長量											

第11表 市町村別・資源構成表（木曾谷）

大桑村

単位 面積：ha、蓄積 成長量：m

樹種 年齢	針葉樹					広葉樹					計		
	スギ	ヒノキ	サワラ	アカマツ	カラマツ	その他針	小計	クスギ	フナ	ナラ		その他広	小計
1	面積 蓄積 成長	2.29 0 0.0					2.29 0 0.0				2.28	2.28	4.57 0 0.0
2	面積 蓄積 成長	1.84 0 0.0					1.84 0 0.0				1.39	1.39	3.23 16 2.2
3	面積 蓄積 成長	0.14 8 1.5				0.24 5 0.6	0.38 13 2.1				0.86	0.86	1.24 17 3.6
4	面積 蓄積 成長	10.80 769 69.9					10.80 769 69.9				6.60	6.60	17.40 181 82.1
5	面積 蓄積 成長	34.22 3,645 212.3		0.07 4 0.3			34.29 3,649 212.6				8.05	8.05	42.34 3,964 229.5
6	面積 蓄積 成長	0.11 21 0.8	84.08 10,843 467.8				84.19 10,864 468.6				4.97	4.97	89.16 11,121 479.0
7	面積 蓄積 成長	0.24 46 1.2	197.26 31,022 1,006.8		0.29 49 1.1		201.59 31,417 1,028.2				25.32	25.32	226.91 32,869 1,066.2
8	面積 蓄積 成長	1.70 450 10.3	178.31 31,979 837.3		0.03 6 0.1		171 32,563 852.5		0.24 13 0.4		28.68	28.68	210.43 34,469 910.3
9	面積 蓄積 成長	4.06 1,133 19.4	287.30 57,261 1,216.2	0.32 69 1.4	0.53 95 1.4		292.28 58,564 1,238.6				34.64	34.64	326.92 61,261 1,313.9
10	面積 蓄積 成長	11.29 3,376 46.9	344.83 73,940 1,347.4		41.27 8,475 110.1		397.39 85,791 1,504.4				53.48	53.48	453.32 90,773 1,629.7
11	面積 蓄積 成長	61.23 19,827 277.7	160.65 39,037 736.0	3.44 878 14.0	30.63 6,582 73.6		255.99 66,445 991.5				59.73	59.73	323.41 73,115 1,124.4
12	面積 蓄積 成長	71.01 24,203 311.1	129.46 33,144 468.0	2.27 584 8.4	82.11 18,365 168.9		286.99 76,702 961.8				125.07	125.07	416.07 90,263 1,210.1
13	面積 蓄積 成長	50.414 61.59	143.19 41,257 566.4	4.84 1,347 18.1	141.65 32,636 296.5	84.43 19,525 229.7	0.39 69 1.2	341.70 184,634 1,727.8			345.72	345.72	853.96 184,634 2,266.7
14	面積 蓄積 成長	38.26 14,014 133.9	25.95 7,470 87.8	0.46 1.39 1.5	30.29 7,412 55.6	0.35 111 0.9	95.31 29,146 279.7				330.03	330.03	430.60 68,389 698.4
15	面積 蓄積 成長	77.37 31,451 56.0	269.32 84,234 63.6	4.45 1,399 3.3	94.06 24,783 102.1	7.80 2,551 17.5	470.79 148,556 300.8				904.78	904.78	1,379.26 259,637 667.0
以上	面積 蓄積 成長	408.46 145,035 1,473.2	1,880.19 41,480.9 6,991.0	15.78 4,416 46.7	420.93 98,417 809.7	73.93 22,583 253.3	2,823.42 689,727 9,633.5				1,927.34	1,927.34	4,778.82 911,491 11,685.1
計	面積 蓄積 成長	1,473.2 6,991.0 46.7	11,685.1 41,480.9 6,991.0	46.7 4,416 46.7	809.7 98,417 809.7	253.3 22,583 253.3	9,633.5 689,727 9,633.5				2,008.3	2,008.3	11,685.1 41,480.9 6,991.0

伐跡	0.10
未立木地	41.64
岩石地	0.49
崩壊地	4.05
辻ヶ山	
施設敷	29.60
林地開発	
計	75.88
竹林	15.99
更新	
蓄積	
困難地	
成長	
総合計	
面積	4,778.82
蓄積	911,491
成長量	11,685.1

第11表 市町村別・資源構成表（中部山岳）

松本市

単位 面積：ha、蓄積 成長量：m

年齢	針葉樹										広葉樹					計
	スギ	ヒノキ	サウラ	アカマツ	カラマツ	その他針	小計	クスギ	フナ	ナラ	その他広	小計				
1	面積 蓄積 成長	0.37			0.05	1.88	2.25			14.75	41.86	56.61	58.86			
2	面積 蓄積 成長	0.43			0.05		0.48	0.20	6.68	0.76	22.27	29.91	30.39			
3	面積 蓄積 成長	0.05	8.98		2.33	0.12	0.04	0.09		0.59	26.87	27.46	38.98			
4	面積 蓄積 成長	0.07	279		100	8	300			1.1	542	555	945			
5	面積 蓄積 成長	1.11	31.29		6.43	3.84	42.98	1.48		0.58	47.77	49.83	92.81			
6	面積 蓄積 成長	0.23	24.16		5.44	9.42	43.19	5.81	3.71	74.19	83.77	126.96	126.96			
7	面積 蓄積 成長	1.705	13.159		10.087	9.179	35.566	1.467		864	13,887	16,218	51,784			
8	面積 蓄積 成長	58.4	560.1		303.7	260.0	1,245.9	22.0		26.8	426.6	475.4	1,721.0			
9	面積 蓄積 成長	16.95	193.48	1.35	58.95	92.72	62.02	24.86		13.63	308.05	346.54	772.01			
10	面積 蓄積 成長	4.984	25.117	1.16	9.308	15.665	60.453	1.972		9.95	18.314	21.211	81.684			
11	面積 蓄積 成長	138.6	794.3	4.5	213.9	382.6	1,728.7	18.3		27.9	554.5	600.7	2,329.4			
12	面積 蓄積 成長	42.05	200.60		301.07	189.25	104.00	836.97	25.40	19.20	168.09	212.69	1,049.66			
13	面積 蓄積 成長	14.124	25.313		49.265	38.738	11.298	138.738	2.064	1.493	11,879	15,436	154,174			
14	面積 蓄積 成長	249.7	741.7		795.5	810.0	2,972.1	9.6		41.2	321.9	372.7	3,344.8			
15	面積 蓄積 成長	85.43	119.91	0.10	81.97	752.64	124.32	18.31		20.52	479.06	517.89	2,192.26			
16	面積 蓄積 成長	23.806	16.436	19	110.423	152.974	13.870	317.528	1.527	1.911	38,614	42,052	359,580			
17	面積 蓄積 成長	366.5	367.3	0.4	1,531.6	2,503.8	381.1	5,150.7	3.8	48.9	9,787	10,314	61,821			
18	面積 蓄積 成長	87.91	27.04	0.93	1,129.07	1,746.27	71.04	3,062.26	24.04	24.74	413.84	462.62	3,524.88			
19	面積 蓄積 成長	34,468	3,856	166	216,783	375,015	8,737	639,023	2,098	2,374	36,577	41,049	680,074			
20	面積 蓄積 成長	426.1	77.2	3.1	2,477.2	5,476.4	204.2	8,664.2	46.0	699.0	745.0	9,409.2	9,409.2			
21	面積 蓄積 成長	94.01	14.32	0.06	1,133.55	3,179.77	35.79	4,457.60	46.91	34.00	768.61	850.42	5,307.92			
22	面積 蓄積 成長	38,412	2,254	8	226,343	722,153	4,241	993,411	3,932	3,499	72,911	80,342	1,073,753			
23	面積 蓄積 成長	401.2	35.7	0.2	2,244.9	9,394.8	80.6	12,157.4		66.6	1,371.9	1,438.5	13,595.9			
24	面積 蓄積 成長	88.12	20.12	3.83	623.35	3,586.89	42.61	4,364.92	81.53	85.24	1,919.39	2,086.16	6,451.08			
25	面積 蓄積 成長	36.24	3,325	541	139,009	842,306	4,585	1,016,007	6,863	8,792	194,386	210,041	1,226,048			
26	面積 蓄積 成長	376.4	54.4	8.4	1,249.1	10,747.2	86.1	12,521.6		144.8	3,165.6	3,310.4	15,832.0			
27	面積 蓄積 成長	66.93	20.84	11.50	416.77	2,359.09	10.09	2,885.22	98.56	152.81	2,788.42	3,039.79	5,925.01			
28	面積 蓄積 成長	28,026	3,561	1,679	89,546	574,991	1,619	699,421	8,457	17,166	294,267	319,890	1,019,311			
29	面積 蓄積 成長	268.1	24.9	28.0	752.8	6,527.8	7,651.4			204.7	3,640.1	3,844.8	11,496.2			
30	面積 蓄積 成長	250.00	272.15	38.54	1,732.04	1,466.76	613.24	4,372.73	49.34	148.34	6,396.83	6,594.51	10,967.24			
31	面積 蓄積 成長	124,790	56,368	6,939	407,587	399,555	128,231	1,123,470	4,299	17,792	716,459	738,550	1,862,020			
32	面積 蓄積 成長	728.3	150.6	18.5	1,542.9	2,044.1	500.2	2,538.81		83.3	3,686.7	3,770.0	8,754.6			
33	面積 蓄積 成長	725.75	1,112.24	56.31	6,112.37	13,443.51	1,089.63	22,538.61	403.85	539.31	13,892.66	14,842.50	37,381.31			
34	面積 蓄積 成長	307,974	162,192	9,488	1,253,328	3,132,813	181,308	5,047,063	33,666	55,477	1,403,823	1,499,096	6,546,179			
35	面積 蓄積 成長	3,095.1	3,655.8	60.0	11,342.8	38,262.7	2,032.1	58,448.5	82.2	724.7	15,479.5	16,297.6	74,746.1			
合計	面積 蓄積 成長															
伐跡	面積 蓄積 成長															
未立木地	面積 蓄積 成長															
岩地	面積 蓄積 成長															
崩壊地	面積 蓄積 成長															
住付山	面積 蓄積 成長															
施設敷	面積 蓄積 成長															
林地開荒	面積 蓄積 成長															
計	面積 蓄積 成長															
竹	面積 蓄積 成長															
林	面積 蓄積 成長															
更新	面積 蓄積 成長															
困難地	面積 蓄積 成長															
総合計	面積 蓄積 成長															

第11表 市町村別・資源構成表（中部山岳）

樹種 年齢	針葉樹					闊葉樹					樹					計
	スギ	ヒノキ	サウラ	アカマツ	カママツ	その他針	小計	クスギ	フナ	ナラ	その他広	小計	計			
1	面積 3.53	13.83		0.09	34.47	4.82	56.74				11.61	11.61	68.35			
	蓄積						0					0	0			
	成長						0.0					0.0	0.0			
2	面積	1.39					1.39					0.00	1.39			
	蓄積						0					0	0			
	成長						0.0					0.0	0.0			
3	面積	0.45			0.04		1.02			0.07	5.83	5.90	6.92			
	蓄積	12			2		46			1	102	103	149			
	成長	2.4			4.3		6.9			0.1	9.7	9.8	16.7			
4	面積	0.20	3.44		0.24	0.06	3.94	0.87		0.87	0.87	1.74	5.68			
	蓄積	14	168		14	2	198	45		24	69	267	287			
	成長	1.8	17.0		1.2	0.2	20.2	2.1		1.6	3.7	23.9	23.9			
5	面積	0.09	36.84		0.58		39.22			0.55	9.78	10.33	49.55			
	蓄積	15	2,959		72		3,238			18	509	527	3,765			
	成長	1.1	182.1		3.8		197.4			0.9	26.4	27.3	224.7			
6	面積	1.36	98.91		3.05	0.13	107.69			0.47	31.30	31.77	139.46			
	蓄積	329	13,300		325	25	14,623			24	1,427	1,451	16,074			
	成長	16.3	669.8		14.6	1.3	725.3			1.0	57.1	58.1	783.4			
7	面積	1.01	101.12		3.12	0.27	142.85			0.47	20.16	20.63	163.28			
	蓄積	234	13,574		402	747	20,157			27	1,061	1,088	21,245			
	成長	8.9	540.0		11.5	32.9	743.4			0.8	32.4	33.2	776.6			
8	面積	1.00	65.13		15.02	3.76	131.02			0.54	15.39	15.93	146.85			
	蓄積	314	7,488		2,319	375	17,973			28	948	986	18,959			
	成長	8.7	247.6		54.7	13.8	512.3			1.1	29.5	30.6	542.9			
9	面積	8.16	138.31	0.50	55.65	45.82	395.31	0.13		0.93	56.38	57.44	452.75			
	蓄積	2,773	19,001	86	9,882	5,439	61,246	11		74	4,048	4,133	65,379			
	成長	48.6	546.1	2.3	154.0	183.4	1,375.0	0.1		2.1	108.0	110.2	1,485.2			
10	面積	25.32	104.01	0.12	249.10	59.93	889.59	0.52		0.84	85.80	86.66	896.25			
	蓄積	9,216	17,082	22	49,105	7,070	112,419	46		31	5,456	5,533	117,952			
	成長	142.5	353.7	0.5	656.7	193.8	1,850.0	0.1		0.8	139.3	140.2	1,990.2			
11	面積	45.13	17.44	0.48	622.47	3.68	1,096.52	0.01		1.02	139.15	140.18	1,236.70			
	蓄積	17,160	2,986	96	120,015	450	240,318	1		109	13,509	13,612	253,930			
	成長	214.5	57.3	1.8	1,368.8	10.5	3,072.9	0.1		2.1	265.5	267.6	3,340.5			
12	面積	88.28	14.91	0.38	1,015.59	37.04	2,177.60	0.11		4.94	260.24	265.29	2,442.89			
	蓄積	36,139	2,812	86	214,291	4,972	521,173	10		502	26,643	27,155	548,328			
	成長	377.0	45.0	1.3	2,058.4	94.3	5,994.2	0.1		10.1	500.3	510.4	6,504.6			
13	面積	148.41	15.94	1.27	720.27	22.93	2,550.75	0.54		3.93	648.96	653.43	3,204.18			
	蓄積	61,255	3,139	288	153,451	3,727	646,257	49		442	69,750	70,241	716,498			
	成長	631.0	84.2	4.3	1,466.9	71.0	7,638.2	0.1		7.1	1,102.8	1,109.9	8,748.1			
14	面積	63.68	10.55	0.64	444.69	0.90	1,254.37	0.74		2.41	848.77	851.92	2,106.29			
	蓄積	26,836	2,230	100	100,788	162	333,713	67		287	97,861	98,215	431,928			
	成長	254.2	29.3	1.5	820.5	2.7	3,342.7	0.1		2.9	1,091.1	1,094.0	4,436.7			
15	面積	193.71	220.80	4.91	1,467.71	41.81	2,820.12	2.84		12.13	2,068.31	2,073.28	4,893.40			
	蓄積	95,336	55,320	1,278	355,597	9,581	771,038	243		1,585	255,537	257,365	1,028,403			
	成長	578.7	165.8	7.6	1,697.15	66.7	3,605.1	4.9		49.9	1,234.7	1,289.6	4,904.7			
以上	面積	579.88	843.07	8.30	4,597.91	221.15	11,367.93	5.76		0.00	4,172.55	4,206.11	15,574.04			
	蓄積	240,621	140,051	1,982	1,006,973	32,550	2,742,389	472		0	476,872	480,478	3,222,877			
	成長	2,283.3	2,905.3	19.6	8,272.9	670.6	29,085.6	2.3		0.0	4,658.4	4,694.6	33,780.2			
計	面積	3,008	30,080	300	300,000	3,008	3,008	3,008			3,008	3,008	30,080			
	蓄積	118,620	1,186,200	118,620	11,862,000	118,620	118,620	118,620			118,620	118,620	1,186,200			
	成長	48,320	483,200	48,320	4,832,000	48,320	48,320	48,320			48,320	48,320	483,200			
合計	面積	30,080	300,800	3,008	3,008,000	30,080	30,080	30,080			30,080	30,080	300,800			
	蓄積	1,186,200	11,862,000	118,620	118,620,000	1,186,200	1,186,200	1,186,200			1,186,200	1,186,200	11,862,000			
	成長	483,200	4,832,000	48,320	48,320,000	48,320	48,320	48,320			48,320	48,320	483,200			

第11表 市町村別・資源構成表（中部山岳）

安曇野市
樹種

年齢	針葉樹					広葉樹					計	
	スギ	ヒノキ	サウラ	アカマツ	カラマツ	その他針	小計	クスギ	フナ	ナラ		その他広
面積		358			546		904			1809	3239	5048
蓄積							0					0
成長							0.0					0.0
面積		239					239			604	8637	10241
蓄積							0			51	959	1010
成長							0.0			7.0	1236	1309
面積		403					403	0.32			1508	1943
蓄積		78					78	15			281	374
成長		15.0					15.0	1.2			248	260
面積		1043		0.59			1102	2.99		0.25	783	1107
蓄積		867		39		52	958	163		39	532	734
成長		84.7		3.4		4.3	92.4	7.6		2.6	35.6	45.8
面積		2369		0.20	8.80	0.70	3339	0.65		1.35	1173	1373
蓄積		3392		19	1948	80	5439	39		61	562	662
成長		212.2		1.1	106.0	5.5	324.8	1.3		3.2	29.3	338
面積		2495		1.31			2626	7.79		5.01	30.40	4320
蓄積		2247		178		382	2787	558		254	1399	2211
成長		119.9		7.4		19.6	146.9	12.6		10.3	57.4	80.3
面積	1.88	2772	0.70	6.73	14.21	0.46	5170	21.92		14.90	53.60	90.42
蓄積	401	5588	42	783	2054	412	9280	1712		899	2853	5464
成長	16.1	219.5	2.1	22.0	60.5	18.2	338.4	26.9		28.2	87.7	142.8
面積	5.63	41.39		5.63	47.72	3.28	110.81	12.76		12.66	11.76	194.53
蓄積	1704	4927		2062	9426	446	18565	939		827	3459	5225
成長	47.2	168.0		43.3	218.9	16.5	493.9	8.5		25.5	104.8	632.7
面積	10.33	69.67		23.03	111.52	0.16	214.71	21.87		12.80	83.07	117.74
蓄積	3678	8402		4167	19803	18	36068	1857		1018	5841	8716
成長	63.6	250.1		64.7	381.2	0.6	760.2	7.9		28.4	159.3	195.6
面積	2859	6279		13720	11975	253	35086	1315		12.91	142.86	168.92
蓄積	10924	9829		26594	20958	225	68530	1166		11.92	11467	13765
成長	166.9	209.9		355.7	357.8	6.3	1096.6	2.7		29.4	292.7	324.8
面積	28.40	16.36	0.02	287.16	140.17	1.26	473.37	6.43		1.52	96.39	104.34
蓄積	11442	3577	4	68893	33577	141	107594	585		147	9096	9808
成長	140.0	67.6	0.1	662.3	479.0	3.2	1352.2	2.8		177.6	180.4	1532.6
面積	34.94	8.81		253.26	278.99	0.02	576.12	21.39		20.12	246.90	288.41
蓄積	14192	1411		52944	63352	3	131902	1746		2042	23856	27644
成長	147.6	24.4		509.6	823.6	0.1	1508.3	1.746		39.1	454.4	493.5
面積	43.49	18.20	9.20	193.47	569.61	7.59	841.56	93.49		21.54	662.94	777.97
蓄積	18396	4593	1215	40684	126173	1158	192219	7672		2328	67747	77747
成長	188.0	81.5	24.3	388.1	1615.2	22.0	2319.1	1.746		38.3	1104.4	1142.7
面積	21.75	20.58		249.02	540.76	1.60	833.71	116.34		42.88	985.19	1154.41
蓄積	9463	5405		53715	137153	237	205973	9771		4687	104803	119261
成長	88.8	75.2		446.7	1547.4	4.3	2162.4	1.746		57.7	1315.3	1373.0
面積	134.29	235.93	22.16	1257.48	548.27	43.66	2241.79	46.48		88.52	1248.27	1383.27
蓄積	66988	56072	5327	295961	150952	9208	584508	3783		9869	129554	143206
成長	323.3	292.5	30.3	1360.6	772.6	48.6	2847.9	3.783		70.1	832.6	902.7
面積	309.30	570.52	32.08	2422.34	2385.26	61.26	5780.76	364.58	0.00	258.59	3782.32	4405.49
蓄積	137186	106388	6588	535959	565396	12342	1363901	29866	0	23954	362409	415749
成長	1181.5	1820.5	56.8	3884.9	6362.2	149.2	13455.1	68.7	0.0	342.6	4799.5	5210.8
伐跡												53.45
未立木地												67.58
苗圃												35.09
崩壊地												40.81
休耕地												3.85
施設敷												10.35
林地開荒												12.25
計												223.38
竹												63.96
林												325.284
更新												3535.4
蓄積												3625.06
困難地												727.714
総合計												3750.9
面積												10473.59
蓄積												1779.650
成長												18665.9

第11表 市町村別・資源構成表（中部山岳）

山形村	針葉樹										広葉樹					計
	スギ	ヒノキ	サワラ	アカマツ	カラマツ	その他針	小計	クスギ	ブナ	ナラ	その他広	小計				
1	面積 蓄積 成長				3.64		3.64				0.18	0.18	3.82			
2	面積 蓄積 成長						0.00			0.05	0.05	0.05	0.05			
3	面積 蓄積 成長						0.00			0.01	0.01	0.01	0.01			
4	面積 蓄積 成長				0.44 43 3.5	0.10 10 0.7	0.54 53 4.2				0.00	0.00	0.54			
5	面積 蓄積 成長	0.06 11 0.8	0.07 44 2.7				0.13 55 3.5			2.31	2.31	2.31	2.44			
6	面積 蓄積 成長		1.52 147 7.1				1.52 147 7.1			4.5	4.5	4.5	8.0			
7	面積 蓄積 成長		1.44 164 6.7				1.44 164 6.7			1.33	1.33	1.33	2.77			
8	面積 蓄積 成長	0.30 102 2.8	0.65 859 32.0	0.85 112 2.3	0.18 37 0.9	0.18 37 0.9	10.77 110 38.0			2.32	2.32	2.32	13.09			
9	面積 蓄積 成長	1.39 508 8.7	6.82 989 27.7	3.57 104 10.4	0.78 152 3.0	0.45 53 1.8	13.01 2384 51.6			1.68	1.68	1.68	14.69			
10	面積 蓄積 成長	1.25 467 7.2	1.90 214 4.8	7.98 1635 21.7	34.09 6.215 110.8	44.82 8.531 144.5	44.82 8.531 144.5			1.32	1.32	1.32	46.14			
11	面積 蓄積 成長	5.03 2142 25.9		17.83 3915 43.2	29.14 7892 110.6	52.00 13949 179.7	52.00 13949 179.7			20.82	20.82	20.82	72.82			
12	面積 蓄積 成長	4.09 1825 18.5	0.14 32 0.5	0.02 4 0.1	39.52 8.740 81.6	93.27 26.716 347.3	0.21 34 0.6			6.64	6.64	6.64	143.89			
13	面積 蓄積 成長	2.64 28.2	156 2.4	10.97 101.7	70.606 880.0	84.493 1012.3	84.493 1012.3			9.62	9.62	9.62	85.461			
14	面積 蓄積 成長	2.94 1306 12.7	1.64 360 4.8	42.04 9335 77.1	147.88 43334 483.7	194.50 54353 578.3	194.50 54353 578.3			9.18	9.18	9.18	203.80			
15	面積 蓄積 成長	22.28 12352 66.1	32.60 9306 12.5	175.87 43987 337.27	146.59 45399 702.53	0.86 226 1.52	378.20 111270 1140.94			65.80	65.80	65.80	445.01			
計	面積 蓄積 成長	214.77 170.9	12.271 101.2	7943.6 53.1	2003.61 2191.1	313 4.4	31382 3000.8	7 0.0	0 0.6	130.95 136.1	13.177 136.7	13.177 136.7	327.039 3137.5			

伐跡 2.07
未立木地 2.88
岩生地
崩壊地 3.88
ほげ山
施設敷 3.35
林地開発
計 12.18
竹 林 0.10
更新
蓄積
困難地
成積
成積
総合計
面積 1,274.61
蓄積 327,039
成長量 3,137.5

第11表 市町村別・資源構成表（中部山岳）

筑北村

単位 面積：ha、蓄積 成長量：m

樹種 年齢	針葉樹					広葉樹					小計	樹					計						
	スギ	ヒノキ	サワラ	アカマツ	カラマツ	その他針	クスギ	ブナ	ナラ	その他広		小計	伐跡	未立木地	岩生地	崩壊地		伴江山	施設敷	林地開発	竹林	更新	蓄積
1	面積 蓄積 成長						0.00 0 0.0				3.90										3.90	0	0.0
2	面積 蓄積 成長						0.00 0 0.0				6.42										6.42	75	10.7
3	面積 蓄積 成長		0.92 15 6		0.07 6		0.99 31 3.2				15.81										15.81	321	16.80
4	面積 蓄積 成長	0.22 19 2.5	19.11 913 92.0		2.90 197 16.1		22.23 110.6				5.94	0.60 20 1.4									6.54	182	12.6
5	面積 蓄積 成長		15.61 988		8.76 639	0.01 1	24.38 1608	0.37 23			23.78	4.52 199									28.67	53.05	27.75
6	面積 蓄積 成長	0.20 52	25.48 3976		2.39 863	0.36 39	28.43 4930	0.7 248.6			45.82	6.03 288									51.85	80.28	7.453
7	面積 蓄積 成長	2.18 646 22.1	43.19 4251 179.7		22.52 2882 83.3	0.48 83 2.4	68.37 7862 287.5	0.45 33 0.5			122.53	15.91 955 29.9									138.89	8.078	249.4
8	面積 蓄積 成長	8.79 2717 75.1	33.55 4388 137.6		31.73 4783 114.7	2.32 363 8.9	76.39 12251 336.3	0.18 15 0.2			89.25	21.26 1444 43.2									110.69	187.08	7.223
9	面積 蓄積 成長	25.50 8748 153.4	26.60 3781 107.1	0.04 4	122.51 21704 339.2	7.21 1652 36.1	185.78 36216 646.1	1.04 91 0.5			86.03	25.67 2034									112.74	8.575	447.91
10	面積 蓄積 成長	16.36 6173 94.2	16.18 2963 59.8		192.49 36306 495.8	21.00 4928 76.1	246.26 50396 726.6	0.36 33			79.56	12.92 1107									92.84	7.892	199.3
11	面積 蓄積 成長	37.03 14389 179.4	6.54 988 19.7		373.48 76208 857.4	84.22 19189 277.8	501.58 110396 1335.3	0.09 8 45.1			143.82	23.46 2286									167.37	15.819	307.8
12	面積 蓄積 成長	40.33 16721 172.5	7.02 1563 23.4		627.92 132875 1272.3	310.86 73691 959.6	986.44 224916 2429.0	1.50 114			317.64	61.76 6035									380.90	1367.34	262.589
13	面積 蓄積 成長	48.89 20812 212.9	10.23 2209 34.1	0.05 7 0.1	339.91 71714 692.1	323.10 79834 1027.5	722.18 174576 1966.7	1.93 166			616.35	68.39 7338									686.67	71.389	3128.1
14	面積 蓄積 成長	28.10 11980 114.8	2.00 410 5.6		128.81 28504 238.8	173.26 43399 495.8	332.17 84293 855.0	2.97 251			767.72	93.82 10810									864.51	94.829	1150.0
15	面積 蓄積 成長	70.21 35152 207.8	36.13 8990 39.0	2.87 447 6.1	662.93 157405 566.0	100.10 25397 157.8	894.29 232373 999.1	1.79 152			990.99	93.88 11389									1088.86	124.456	356.829
以上	面積 蓄積 成長	277.81 117609 1237.2	242.56 35395 966.3	2.96 458 6.3	2516.32 534936 4743.6	1022.92 248576 3043.7	4089.49 941567 10041.6	10.68 886 1.9			3315.56	428.32 43925									3756.66	380.202	5487.7
計	面積 蓄積 成長	1237.2 117609 1237.2	966.3 35395 966.3	6.3 458 6.3	4743.6 534936 4743.6	3043.7 248576 3043.7	10041.6 941567 10041.6	1.9 886 1.9			4802.2	679.9									5487.7	380.202	15529.3
総合計	面積 蓄積 成長	8235.45 1321769 15529.3	8235.45 1321769 15529.3																				

第11表 市町村別・資源構成表（中部山岳）

樹種 年齢	針葉樹					広葉樹					樹					計
	スギ	ヒノキ	サワラ	アカマツ	カラマツ	その他針	小計	クスギ	フナ	ナラ	その他広	小計	計			
1	面積 蓄積 成長						0.00 0 0.00			0.92	3.18	4.10	4.10 0 0.00			
2	面積 蓄積 成長						0.00 0 0.00					0.00 0 0.00	0.00 0 0.00			
3	面積 蓄積 成長	2.05 80 22.1	30.29 807 155.0		0.14 8 1.1		32.48 895 178.2				17.29 320 29.5	49.77 1,215 207.7	49.77 1,215 207.7			
4	面積 蓄積 成長	3.11 307 36.0	17.10 710 69.3		0.91 56 4.7	0.73 44 3.4	22.05 1,121 113.8	0.60 27 1.4	2	1.73 53 3.6	32.46 1,367 91.6	34.79 1,449 210.6	34.79 1,449 210.6			
5	面積 蓄積 成長	6.57 780 60.4	112.10 6,604 423.5		1.98 170 9.7	8.14 921 50.0	102 8,507 545.7	0.14 8 0.3		7.10 270 14.1	118.25 3,733 198.5	125.49 4,011 212.9	125.49 4,011 212.9			
6	面積 蓄積 成長	6.74 1,118 59.3	94.24 5,856 324.4		4.71 410 20.1	21.72 3,643 131.4	0.07 11,028 535.3			13.16 553 21.8	233.75 9,987 399.9	246.91 10,540 421.7	246.91 10,540 421.7			
7	面積 蓄積 成長	23.62 5,448 208.8	61.62 6,895 294.9		7.28 824 26.8	13.26 2,973 89.3	105.78 16,140 619.8	0.14 8 0.2		9.55 483 14.9	213.08 10,942 322.5	222.77 10,942 337.6	222.77 10,942 337.6			
8	面積 蓄積 成長	93.15 23,514 680.9	136.87 14,833 507.3		9.20 1,442 33.7	14.65 2,199 55.8	255.69 42,130 1,283.0	1.76 119 0.9		12.13 717 21.3	227.87 12,712 386.9	241.76 13,548 409.1	241.76 13,548 409.1			
9	面積 蓄積 成長	176.47 50,186 943.7	186.13 20,359 623.7		0.11 19 0.5	34.00 6,245 124.0	501.70 92,471 1,984.3	2.55 173 0.7		37.24 2,560 67.5	289.70 18,939 500.4	329.49 21,672 568.6	329.49 21,672 568.6			
10	面積 蓄積 成長	310.17 96,662 1,568.7	116.67 13,494 325.9		262.28 43,279 629.1	60.53 12,883 207.2	774.65 169,176 2,809.4	0.11 7 0.20		28.57 2,233 57.5	278.99 20,901 534.8	307.67 23,141 592.3	307.67 23,141 592.3			
11	面積 蓄積 成長	359.49 121,630 1,602.0	58.45 6,308 147.0		509.75 90,261 1,060.4	141.57 29,653 436.8	1,071.30 249,063 3,251.7	0.20 14 0.14		49.70 4,283 79.2	267.27 22,890 414.0	317.17 26,887 493.2	317.17 26,887 493.2			
12	面積 蓄積 成長	398.22 116,819 1,306.6	51.43 7,849 140.4		479.63 91,939 945.0	392.55 88,779 1,166.2	1,252.76 305,493 3,560.2	2.16 149 6.01		107.70 9,680 176.2	596.91 53,997 1,003.1	706.77 63,826 1,179.3	706.77 63,826 1,179.3			
13	面積 蓄積 成長	96.445 1,086.7	21.40 37.6		90.955 814.1	143,668 1,854.7	323,741 3,803.2	467 10.1		4,604 238.5	85,422 1,422.2	100,493 1,660.7	100,493 1,660.7			
14	面積 蓄積 成長	193.32 71,478 737.3	14.18 2,348 33.7		173.91 36,497 308.6	560.42 146,357 1,652.1	941.83 286,880 2,731.7	8.30 592 21.1		193.75 19,870 260.3	1,385.98 140,243 1,854.4	1,600.26 161,708 2,135.8	1,600.26 161,708 2,135.8			
15	面積 蓄積 成長	404.78 175,807 2,180.55	115.28 23,132 1,007.69		888.03 156,287 2,636.91	404.86 109,931 2,265.05	1,834.86 510,929 2,868.7	13.30 966 35.27		594.71 65,554 370.9	4,870.42 531,522 2,443.0	5,532.80 604,123 2,891.2	5,532.80 604,123 2,891.2			
以上	面積 蓄積 成長	2,180.55 760,274 9,362.1	1,007.69 111,335 3,155.4		2,636.91 515,593 4,708.4	2,265.05 547,396 6,361.0	2,868.7 1,966,594 24,105.0	35.27 2,530 3.5		1,203.47 120,860 1,325.8	9,422.65 912,184 9,600.8	10,727.99 1,042,660 11,028.7	10,727.99 1,042,660 11,028.7			
計	面積 蓄積 成長	9,362.1 315,593 3,155.4	1,007.69 111,335 3,155.4		2,636.91 515,593 4,708.4	2,265.05 547,396 6,361.0	2,868.7 1,966,594 24,105.0	35.27 2,530 3.5		1,203.47 120,860 1,325.8	9,422.65 912,184 9,600.8	10,727.99 1,042,660 11,028.7	10,727.99 1,042,660 11,028.7			
合計	面積 蓄積 成長	9,362.1 315,593 3,155.4	1,007.69 111,335 3,155.4		2,636.91 515,593 4,708.4	2,265.05 547,396 6,361.0	2,868.7 1,966,594 24,105.0	35.27 2,530 3.5		1,203.47 120,860 1,325.8	9,422.65 912,184 9,600.8	10,727.99 1,042,660 11,028.7	10,727.99 1,042,660 11,028.7			

伐跡 20.82
未立木地 35.03
荒草地 1.26
崩壊地 2.01
山崩れ 0.76
施設敷 17.25
林地開荒 4.68
計 81.81
竹 27.07
林 418.588
更新 4,867.5
困難地 7,367.66
蓄積 1,115.052
成長 5,532.80
合計 19,204.19
面積 3,029.254
蓄積 35,133.7
成長量 35,133.7

第11表 市町村別・資源構成表（中部山岳）

池田町

単位 面積：ha、蓄積 成長量：m

樹種 年齢	針葉樹					広葉樹					計	
	スギ	ヒノキ	サワラ	アカマツ	カラマツ	その他針	クヌギ	ブナ	ナラ	その他広		小計
1	面積 蓄積 成長					0.00 0 0.0				9.97	9.97	9.97 0 0.0
2	面積 蓄積 成長		5.78			5.78 0 0.0			0.73 10 1.2	3.41 51 7.3	4.14 61 8.5	9.92 61 8.5
3	面積 蓄積 成長		32.02 75.7 14.44		0.21 9 1.2	32.23 76.6 14.66				0.04	0.04	32.27 76.7 14.67
4	面積 蓄積 成長	0.23 27 3.2	11.61 47.6 47.7			11.84 50.3 50.9			0.23 7 0.5	2.30 69 4.8	2.53 76 5.3	14.37 579 56.2
5	面積 蓄積 成長	0.17 31 2.2	5.66 221 15.0			5.83 252 17.2			0.01 1.23 1.2	30.09 1123 65.5	30.10 1123 65.5	35.93 1375 82.7
6	面積 蓄積 成長	0.50 116 5.6	1.17 208 10.3	0.20 30 1.1		1.87 354 17.0			0.48 29 0.6	11.51 521 20.7	11.99 550 21.3	13.86 904 38.3
7	面積 蓄積 成長	2.27 551 20.3	1.35 168 6.5	1.87 244 7.0		5.49 963 34.0			0.86 46 1.5	43.34 2,236 69.9	44.30 2,282 71.1	49.79 3,245 105.1
8	面積 蓄積 成長	3.08 976 26.9	4.85 1,096 38.3	2.85 331 9.0		8.85 2,403 74.2			0.86 56 1.7	21.91 1,336 41.2	23.45 1,440 43.1	34.23 3,843 117.3
9	面積 蓄積 成長	10.19 3,393 59.7	23.70 3,334 94.0	12.42 2,189 34.0		46.79 2,198 189.9			1.47 98 2.6	25.40 1,843 50.0	32.34 2,356 54.4	79.13 4,139 244.3
10	面積 蓄積 成長	28.81 10,597 163.5	13.80 2,182 46.2	22.43 4,208 57.8		67.15 17,436 274.9			0.34 30 0.1	33.56 2,761 71.3	36.18 2,990 76.6	103.33 20,426 351.5
11	面積 蓄積 成長	21.27 8,055 101.3	2.09 318 6.9	54.48 10,426 119.8		85.38 20,649 255.0			6.04 531 10.4	48.02 4,252 81.8	54.20 4,791 92.2	139.58 25,440 347.2
12	面積 蓄積 成長	23.61 8,911 97.3	0.33 62 1.0	109.69 21,520 215.3		160.72 37,302 402.6			1.93 8 0.2	83.97 8,433 162.5	93.00 9,173 174.1	253.72 46,475 576.7
13	面積 蓄積 成長	30.34 11,937 127.0	1.63 538 9.4	42.87 8,849 84.4		117.84 32,257 363.1			5.79 648 10.6	119.93 12,502 204.8	132.02 13,823 215.4	249.86 45,880 578.5
14	面積 蓄積 成長	20.49 7,904 79.0	0.82 109 1.4	40.24 8,696 73.1		96.99 26,140 259.1			6.54 714 9.0	149.08 16,230 200.4	168.49 17,912 209.4	265.48 44,052 468.5
15	面積 蓄積 成長	85.04 30,752 146.3	10.20 2,429 5.9	174.71 40,177 136.0		314.06 90,395 400.2			0.89 1.70 0.3	471.53 53,761 315.9	524.95 59,061 388.9	839.01 149,456 739.1
以上	面積 蓄積 成長	206.00 83,250 832.5	114.81 1,998 427.0	461.97 96,679 758.7		962.75 238,426 2,483.7			1.06 220 1.6	1,054.06 105,119 1,295.9	1,167.70 115,439 1,375.9	2,130.45 353,867 3,859.6
計	面積 蓄積 成長	832.5 28,427.0	1,998 427.0	966.7 2,483.7		2,483.7 6,463.9			77.3	1,295.9	1,375.9	3,859.6

伐跡	0.61
未立木地	1.04
岩生地	
崩壊地	0.44
けげ山	
施設敷	2.23
林地開発	9.23
計	12.95
竹林	2.00
更新	
困難地	
蓄積	
成長	
総合計	
面積	2,145.00
蓄積	353,867
成長量	3,859.6

第11表 市町村別・資源構成表（中部山岳）

松川村

単位 面積：ha、蓄積 成長量：m

年齢	針葉樹				広葉樹				樹				計
	スギ	ヒノキ	サワラ	アカマツ	カラマツ	その他針	小計	クスギ	フナ	ナラ	その他広	小計	
1	面積 蓄積 成長	3.29				28.80		32.09	0.52		8.96	9.61	41.70
2	面積 蓄積 成長							0.00		1.97		1.97	1.97
3	面積 蓄積 成長	5.49 154 31.6						5.49 154 31.6		2.11 45 3.7	1.22 26 2.3	3.33 71 6.0	8.82 225 37.6
4	面積 蓄積 成長	5.40 267 27.5						5.40 267 27.5		1.51 50 3.4		1.51 50 3.4	6.91 317 30.9
5	面積 蓄積 成長	0.42 105 6.0	29.92 1,854 115.1		0.27 26 1.4	1.59 210 11.4		32.20 2,196 133.9		0.51 19 1.0	3.68 110 5.8	4.19 129 6.8	36.39 2,325 140.7
6	面積 蓄積 成長	1.41 339 16.5	5.49 981 48.2		0.78 96 3.6			3.77 1,416 68.3		5.09 303 12.5	5.09 303 12.5	5.09 303 12.5	8.86 1,719 80.8
7	面積 蓄積 成長	0.28 79 2.7	2.34 1,618 61.5		0.46 78 1.8			3.08 1,775 66.0		5.14 324 10.1	3.54 324 10.0	8.68 647 20.1	11.76 2,422 86.1
8	面積 蓄積 成長		2.61 76.0		6.91 14.5			3.88 6.91 90.5		1.95 133 4.1	5.39 371 11.3	7.34 504 15.4	14.29 3,767 105.9
9	面積 蓄積 成長	0.13 46 0.8	6.91 1,065 29.2		3.90 738 11.0			10.84 1,849 41.0		3.96 325 9.1	9.61 770 21.5	13.57 2,944 30.6	24.41 5,888 71.6
10	面積 蓄積 成長	0.07 28 0.4	1.13 137 3.3		27.49 4,837 65.2	3.22 647 9.9		31.91 5,649 78.8			7.63 746 18.6	7.63 746 18.6	39.54 6,395 97.4
11	面積 蓄積 成長		1.47 538 6.6	0.99 198 3.7	73.37 15,230 169.7	2.87 742 10.4		78.70 16,708 190.4					92.22 17,978 214.2
12	面積 蓄積 成長	0.59 229 2.5	1.00 228 4.08		48.23 10,234 94.9	63.70 15,217 197.7		115.61 26,181 303.7	0.01	3.63 339 6.6	58.70 5,333 98.5	62.10 5,672 105.1	177.71 31,853 408.8
13	面積 蓄積 成長	0.28 128 1.2	4.08 903 13.2		43.62 9,336 89.1	45.36 12,235 154.7		93.34 22,662 258.2					207.44 34,589 459.0
14	面積 蓄積 成長	0.30 142 1.4	4.57 949 12.8		67.24 15,602 127.3	28.48 8,141 89.8		100.59 24,834 231.3		2.37 275 3.3	115.02 13,336 150.2	117.39 13,336 153.5	217.98 38,170 384.8
15	面積 蓄積 成長	6.90 3,606 23.0	13.57 3,012 11.2		309.89 77,825 371.9	82.16 18,315 101.3		414.80 107,424 346.3	0.50 45	21.89 2,644 19.9	337.82 38,101 198.6	360.21 40,790 218.5	775.01 148,214 766.8
計	面積 蓄積 成長	52.41 61.1	13,977 436.7	49 0.3	134,714 950.4	55,507 575.2		214,370 2,069.5	46 0.0	4,578 71.9	71,942 747.0	76,566 818.9	290,944 2,888.4

伐跡	17.60
未立木地	2.71
岩生地	0.47
崩壊地	0.05
干ばり山	408.8
施設敷	207.44
林地開発	34,589
計	459.0
竹林	217.98
面積	38,170
更新	153.5
困難地	360.21
成長	775.01
総合計	148,214
面積	218.5
蓄積	1,665.01
成長量	730.24
面積	76,566
蓄積	290,944
成長量	2,888.4

第11表 市町村別・資源構成表（中部山岳）

白馬村

単位 面積：ha、蓄積 成長量：m³

樹種 年齢	針葉樹					広葉樹					樹					計
	スギ	ヒノキ	サワラ	アカマツ	カラマツ	その他針	小計	クスギ	フナ	ナラ	その他広	小計	計			
1	面積 蓄積 成長						0.00 0 0.0					0.00 0 0.0			0.00 0 0.0	
2	面積 蓄積 成長						0.00 0 0.0				1.42 17 2.2	1.42 17 2.2			1.42 17 2.2	
3	面積 蓄積 成長	14.31 620 183.5					14.31 630 183.5				12.85 228 22.9	12.85 228 22.9			12.85 228 22.9	
4	面積 蓄積 成長	22.89 1,399 179.7	0.13 4 0.4				23.05 1,405 180.3			0.03 1 0.1	2.49 132 8.8	2.49 133 8.9			2.52 133 8.9	
5	面積 蓄積 成長	2.44 304 23.4	0.39 29 1.8				22.49 1,991 116.4				3.15 71 4.4	3.15 71 4.4			3.15 71 4.4	
6	面積 蓄積 成長	0.15 28 1.5					0.15 28 1.5			0.20 8 0.3	54.61 1,922 76.2	54.61 1,930 76.5			54.76 1,968 78.0	
7	面積 蓄積 成長	151.83 28,917 1,211.4	0.87 57 2.9				163.82 30,373 1,256.4			3.81 194 5.9	106.27 4,860 146.9	106.27 5,054 152.8			273.90 35,427 1,409.2	
8	面積 蓄積 成長	56.23 12,905 385.6	3.27 239 9.3	0.10 8 0.3			59.88 13,194 396.3		4.84 195 8.5	3.30 192 5.6	170.50 9,621 291.5	170.50 10,008 305.6			238.52 23,202 701.9	
9	面積 蓄積 成長	71.23 18,403 359.6	2.20 203 6.5				74.41 18,750 365.0			3.85 263 7.0	63.64 4,117 105.5	63.64 4,380 112.5			141.90 23,130 481.5	
10	面積 蓄積 成長	122.12 36,239 597.5	1.88 198 5.1				133.07 38,049 628.3			9.34 734 18.6	262.97 19,546 496.1	262.97 20,280 514.7			405.38 58,329 1,143.2	
11	面積 蓄積 成長	256.00 86,096 1,150.1	1.33 210 4.2				275.43 91,980 1,205.0			19.62 1,659 29.9	291.57 24,162 437.2	291.57 25,825 467.1			586.74 117,785 1,672.1	
12	面積 蓄積 成長	187.82 68,142 752.9	0.24 32 0.7				200.34 83,231 946.4			13.41 1,170 21.7	432.87 37,661 67.4	432.87 38,831 69.1			706.62 122,062 1,645.5	
13	面積 蓄積 成長	174.82 58,993 679.7	0.20 27 0.5				336.26 92,250 1,063.3			18.41 1,743 30.0	309.50 28,323 47.8	309.50 30,473 51.5			670.09 122,723 1,623.8	
14	面積 蓄積 成長	142.85 48,910 524.8	0.26 37 0.5				326.77 88,971 974.3			28.31 2,788 37.1	530.50 48,006 663.9	530.50 50,764 701.0			885.58 139,735 1,675.3	
15	面積 蓄積 成長	345.36 134,677 1,053.0	1.27 203 0.5				615.25 195,164 1,371.7			218.14 23,229 100.2	379.076 391,564 1,365.8	379.076 458,162 1,604.7			4,981.19 653,326 2,976.4	
以上	面積 蓄積 成長	1,548.05 497,630 7,102.7	12.04 1,239 32.4				2,305.23 655,986 8,735.6			318.42 31,947 256.4	6,032.90 570,230 4,776.8	6,032.90 646,156 5,189.9			9,024.47 1,302,142 13,925.5	
計	面積 蓄積 成長															

伐跡															0.05
未立木地															24.44
岩生地															1,466.43
崩壊地															94.57
住付山															
施設敷															3.30
林地開発															4.76
計															1,593.55
竹															
林															
更新															
困難地															
蓄積															
成長															
総合計															
面積															10,618.02
蓄積															1,302,142
成長量															13,925.5

第11表 市町村別・資源構成表（中部山岳）

長野市

年齢	針葉樹					広葉樹					計		
	スギ	ヒノキ	サウラ	アカマツ	カラマツ	その他針	小計	クスギ	フナ	ナラ	その他広	小計	計
1	面積 3.05				8.94		11.99			2.65	0.71	3.36	15.35
	蓄積					0	0					0	0
	成長				2.65		0.0					0.0	0.0
2	面積 3.92						6.57			1.85	2.22	4.07	10.84
	蓄積						0			18	29	47	47
	成長				0.04		0.0			2.3	4.0	6.3	6.3
3	面積 1.04	2.49		0.04			3.61			1.26	34.19	35.45	39.06
	蓄積	123		2		2.18	2.18			28	675	703	921
	成長	22.5	22.7	0.3	0.2	45.7	45.7			2.5	62.4	64.9	110.6
4	面積 4.99	8.28		0.24	0.03		13.54	9.63	1.81	0.53	26.73	38.70	52.24
	蓄積	555	614	21	3	1.193	1.193	295	34	16	796	1,141	2,334
	成長	59.4	61.2	1.8	0.2	122.6	122.6	13.8	3.1	1.1	53.4	71.4	194.0
	面積	24.05	18.50		0.42	0.05	47.30	0.46	1.24	3.97	63.42	69.09	116.39
	蓄積	4,692	4,992	289	37	7,066	7,066	31	31	161	2,601	2,824	9,890
	成長	329.5	104.7	15.6	2.0	203	472.1	1.0	2.4	8.4	138.8	150.6	622.7
	面積	127.77	21.76		9.52		161.15	6.63	2.87	14.87	212.43	236.80	397.95
	蓄積	31,187	32,111	289	1,458	114	36,239	473	81	767	10,593	11,914	48,163
	成長	1,533.0	102.8	142.8	52.8	62	1,745.0	10.6	5.5	31.6	425.8	473.5	2,218.5
	面積	271.62	29.41		6.36	0.87	310.22	5.62	3.29	41.47	381.51	431.89	742.11
	蓄積	77,650	4,389		1,143	51	83,542	423	101	2,462	21,581	24,567	108,109
	成長	2,969.3	154.8		32.1	2.3	3,166.1	6.4	5.9	76.4	669.5	758.2	3,924.3
	面積	496.32	57.95		17.05	1.28	582.79	10.48	48.76	328.59	387.83	970.62	1,358.2
	蓄積	171,610	15,712		3,378	103	192,636	873	3,379	21,736	25,988	218,624	263,258
	成長	5,679.1	430.2		77.9	3.9	6,227.6	8.2	103.1	658.0	769.3	6,996.9	9,224.5
	面積	911.80	62.53		33.34	12.21	1,089.19	2.54	12.10	17.55	267.57	299.76	1,388.95
	蓄積	357,349	11,959		7,002	1,159	390,859	221	858	1,418	20,320	22,817	413,676
	成長	8,290.9	279.9		152.6	39.3	8,966.8	1.0	30.1	39.6	560.4	631.1	9,597.9
	面積	1,201.62	64.67		248.64	9.79	1,703.59	2.53	3.01	14.22	381.61	401.37	2,104.96
	蓄積	517,765	14,698		59,314	1,158	628,894	228	253	1,310	32,570	34,361	663,255
	成長	8,902.7	266.5		906.7	31.5	10,980.9	0.4	7.1	33.4	827.0	867.9	11,448.8
	面積	1,367.22	13.58		683.10	10.22	2,346.28	10.93	2.07	34.37	656.20	703.57	3,049.85
	蓄積	634,297	32,555		178,802	1,462	874,838	974	191	3,457	64,666	69,288	944,126
	成長	7,766.0	640.4		2,518.5	35.1	11,012.9	4.5	4.5	68.8	1,282.3	1,355.6	12,368.5
	面積	1,463.14	3.35		340.42	2.29	4,007.40	49.41	14.61	100.75	1,444.89	1,609.66	5,617.06
	蓄積	712,681	850		75,164	387	1,404,504	4,365	1,335	10,884	150,989	167,573	253,988
	成長	7,925.7	12.0		8,007.9	7.4	16,643.1		30.3	205.0	2,866.2	3,101.5	19,744.6
	面積	1,188.71	6.96	0.26	204.67	1.83	3,646.52	133.99		254.90	2,859.22	3,248.11	6,894.63
	蓄積	598,189	1,884	71	46,933	317	1,290,177	11,687		29,432	318,880	359,989	1,650,166
	成長	6,295.0	25.5	1.0	422.3	6.0	14,879.8			450.8	5,004.0	5,454.8	20,334.6
	面積	823.01	3.86		216.03	2.45	2,321.17	147.05	2.89	362.24	3,696.11	4,208.29	6,529.46
	蓄積	429,542	1,055		50,853	489	863,773	12,872		43,633	433,257	489,869	1,353,642
	成長	3,511.0	11.8		401.9	7.3	8,002.1			467.6	4,796.1	5,265.8	13,267.9
	面積	1,536.80	89.43	1.29	1,414.65	8.29	3,826.86	159.78	482.33	588.50	7,073.17	8,283.78	12,110.84
	蓄積	855,231	25,052	383	353,856	2,046	1,486,480	13,597	64,347	74,333	867,710	1,019,987	2,506,467
	成長	2,941.2	32.1		1,177.7	15.8	5,346.3		60.7	505.9	4,909.5	5,476.1	10,822.9
	面積	9,415.06	382.77	1.55	2,714.92	49.28	20,078.18	539.05	506.22	1,487.89	17,428.57	19,961.73	40,039.91
	蓄積	4,300,830	84,558	454	635,920	7,548	7,260,419	46,039	67,338	171,288	9,464,403	2,231,068	9,491,467
	成長	56,225.5	1,597.1	2.7	4,081.8	175.1	87,211.2	41.4	151.7	1,996.5	22,257.4	24,447.0	111,658.2
	伐跡												8.94
	未立木地												572.90
	岩生地												416.95
	崩壊地												253.98
	住付山												0.54
	施設敷												20.63
	林地開荒												27.90
	計												1,301.84
	竹林												110.23
	更新												
	蓄積												
	困難地												
	成長												
	総合計												
	面積												41,451.98
	蓄積												9,491,467
	成長量												111,658.2

第11表 市町村別・資源構成表（千曲川下流）

千曲市	針葉樹										広葉樹					計
	スギ	ヒノキ	サウラ	アカマツ	カラムツ	その他針	小計	クスギ	ブナ	ナラ	その他広	小計	計			
1	面積 蓄積 成長				0.08		0.08					0.00	0.08			
2	面積 蓄積 成長				0.08		0.21					0.13	0.42			
3	面積 蓄積 成長				0.03		0.03					0.1	0.1			
4	面積 蓄積 成長	3.23 394 39.2	0.38 31 2.6	0.02 2 0.1	3.53 427 41.9	20.15 20.15 20.15	10.94 781 11.1	0.84 5 0.2	49.47 3.704 101.3	60.49 3.704 101.3	2.05 62 4.2	2.05 62 4.2	5.68 489 46.1			
5	面積 蓄積 成長	2.14 387 3.008	0.24 19 1.3	0.02 0.3	31.11 3414 206.2	0.18 11 0.3	7.26 308 17.1	1.24 25 1.9	17.50 1,056 57.9	26.18 1,056 57.9	4.2 4.70 264.1	4.2 4.70 264.1	57.29 4,470 264.1			
6	面積 蓄積 成長	1.02 242 4.411	0.39 55 2.1	0.3	15.16 4,708 210.4	15.16 4,708 210.4	38.15 5,891 48.6	22.99 1,183 48.6	22.99 1,183 48.6	22.99 1,183 48.6	2.05 62 4.2	2.05 62 4.2	5.68 489 46.1			
7	面積 蓄積 成長	8.91 2,749 10.18	9.84 217 50.6	0.11 19 0.5	20.15 4,398 156.1	20.15 4,398 156.1	80.64 8,102 259.4	60.49 3,704 101.3	60.49 3,704 101.3	60.49 3,704 101.3	2.05 62 4.2	2.05 62 4.2	5.68 489 46.1			
8	面積 蓄積 成長	11.769 389.9	32.47 5.957 1.690	0.06 8 0.2	67.17 18.331 573.3	67.17 18.331 573.3	58.56 4,112 687.2	50.3 3,454 104.6	50.3 3,454 104.6	50.3 3,454 104.6	2.05 62 4.2	2.05 62 4.2	5.68 489 46.1			
9	面積 蓄積 成長	80.10 30,972 723.1	54.44 4,012 250.0	1.10 237 5.1	157.83 46,283 1,042.6	157.83 46,283 1,042.6	194.53 49,289 1,112.3	36.70 3,006 71.7	36.70 3,006 71.7	36.70 3,006 71.7	2.05 62 4.2	2.05 62 4.2	5.68 489 46.1			
10	面積 蓄積 成長	112.92 45,335 805.7	39.94 8,489 15.0	11.41 2,809 42.7	222.78 6,561 1,156.8	222.78 6,561 1,156.8	279.61 72,494 1,271.6	56.83 4,933 1,158	56.83 4,933 1,158	56.83 4,933 1,158	2.05 62 4.2	2.05 62 4.2	5.68 489 46.1			
11	面積 蓄積 成長	117.34 49,718 660.1	15.31 3,587 660.1	74.48 17,879 257.5	367.99 103,785 1,343.4	367.99 103,785 1,343.4	443.08 1,111.40 7,355	75.09 7,355 134.4	75.09 7,355 134.4	75.09 7,355 134.4	2.05 62 4.2	2.05 62 4.2	5.68 489 46.1			
12	面積 蓄積 成長	149.78 66,574 776.2	3.56 873 12.5	0.09 20 0.3	836.99 235,326 2,779.9	836.99 235,326 2,779.9	1,029.76 2,736.64 3,124.7	192.77 19,429 3,448	192.77 19,429 3,448	192.77 19,429 3,448	2.05 62 4.2	2.05 62 4.2	5.68 489 46.1			
13	面積 蓄積 成長	111.65 49,110 545.8	1.51 359 0.2	0.04 11 0.2	763.65 214,682 2,552.4	763.65 214,682 2,552.4	822.3 1,982.23 488.935	543.15 59,002 847.6	543.15 59,002 847.6	543.15 59,002 847.6	2.05 62 4.2	2.05 62 4.2	5.68 489 46.1			
14	面積 蓄積 成長	79.60 35,119 314.9	5.07 1,347 16.1	113.38 25,089 199.8	483.25 136,054 1,328.5	483.25 136,054 1,328.5	596.52 2,117.49 1,982.23	718.34 8,188 822.7	718.34 8,188 822.7	718.34 8,188 822.7	2.05 62 4.2	2.05 62 4.2	5.68 489 46.1			
15	面積 蓄積 成長	207.94 106,917 437.4	110.80 31,313 41.5	399.03 1,161.07 632.4	1,487.74 432,409 1,754.4	1,487.74 432,409 1,754.4	1,982.23 488.935 2,117.49	494.49 56,526 363.6	494.49 56,526 363.6	494.49 56,526 363.6	2.05 62 4.2	2.05 62 4.2	5.68 489 46.1			
以上	面積 蓄積 成長	902.19 398,892 4,793.8	318.45 72,213 1,173.9	1,717.10 463,046 2,222.6	4,457.85 12,673,360 13,145.2	4,457.85 12,673,360 13,145.2	6,747.19 15,089.951 16,174.9	2,289.34 241,591 3,029.7	2,289.34 241,591 3,029.7	2,289.34 241,591 3,029.7	2.05 62 4.2	2.05 62 4.2	5.68 489 46.1			
計	面積 蓄積 成長	4,793.8 117,391 1,173.9	1,173.9 3,029.7 3,029.7	2,222.6 4,954.4 4,954.4	13,145.2 39,054.4 39,054.4	13,145.2 39,054.4 39,054.4	16,174.9 43,044.4 43,044.4	3,029.7 7,355 7,355	3,029.7 7,355 7,355	3,029.7 7,355 7,355	2.05 62 4.2	2.05 62 4.2	5.68 489 46.1			

第11表 市町村別・資源構成表（千曲川下流）

坂城町

単位 面積：ha、蓄積 成長量：m

樹種 年齢	針葉樹					広葉樹					小計	樹					計							
	スギ	ヒノキ	サワラ	アカマツ	カラマツ	その他針	クスギ	ブナ	ナラ	その他広		小計	伐跡	未立木地	岩生地	崩壊地		ほげ山	施設敷	林地開発	竹林	更新	蓄積	成長
1	面積 蓄積 成長	0.55 0.20			0.64		0.64				0.64										0.00	0.00	0.64	
2	面積 蓄積 成長	0.55 1.63 41.3	0.20 5.67 240.6		8.31		8.31				9.06										0.21	0.21	9.27	4
3	面積 蓄積 成長	0.55 1.307 41.3	5.67 1.791 240.6		1.20		1.20				7.42										0.00	0.00	7.42	0
4	面積 蓄積 成長	0.89 1.04 10.9	8.97 1.968 195.7		99		99				9.96										9.62	9.66	19.52	280
5	面積 蓄積 成長	0.40 61 4.2	4.54 504 29.8	0.28 9	6.7		6.7				5.22										18.8	18.9	232.2	1670
6	面積 蓄積 成長	1.27 290 138	12.46 1.677 73.7	0.79 1.11 4.1	14.52		14.52				9.99										21.5	25.0	98.5	484
7	面積 蓄積 成長	4.95 1.431 53.3	3.09 496 16.9	2.58 358 10.0	80.2		80.2				1.49										19.07	21.05	31.67	1058
8	面積 蓄積 成長	11.03 3.896 128.8	6.52 1.144 31.2	6.52 47.7 9.5	20.2		20.2				2.06										32.2	35.5	115.7	764
9	面積 蓄積 成長	17.36 6.885 158.6	1.24 294 5.4	33.62 6.520 98.1	0.61		0.61				5.287										14.98	17.28	70.15	40
10	面積 蓄積 成長	21.51 9.059 157.4	4.07 643 12.8	37.31 7.550 99.5	5.52		5.52				1.79										31.3	33.0	297.8	1.1
11	面積 蓄積 成長	19.51 91.68 109.6	0.16 39 0.6	54.16 11.666 130.3	32.06		32.06				105.89										0.47	32.17	138.06	0.84
12	面積 蓄積 成長	17.11 8.510 93.6	0.19 107 5.3	94.64 30.474 185.7	81.84		81.84				29.607										0.7	61.1	424.3	41
13	面積 蓄積 成長	9.940 102.6	0.7	22.103 197.6	80.607		80.607				363.2										423.3	423.3	272.33	0.7
14	面積 蓄積 成長	22.72 12.113 98.0	0.37 107 1.1	127.84 30.474 237.4	389.27		389.27				189.34										3.34	405.26	945.47	0.13
15	面積 蓄積 成長	75.07 42.639 145.6	6.25 1.891 4.2	525.82 124.195 468.3	224.01		224.01				52.389										3.52	82.99	272.33	17.66
以上	面積 蓄積 成長	212.03 104.264 1,117.7	53.73 10.983 612.7	970.03 223.77 1,441.0	1,022.43		1,022.43				186.589										3.52	1,269.08	3,527.67	17.66
計	面積 蓄積 成長	1,117.7 3,601.62 7,788.54	612.7 3,601.62 7,788.54	1,441.0 3,601.62 7,788.54	3,153.9		3,153.9				6,325.9										85.6	1,574.8	7,900.7	3.1
合計	面積 蓄積 成長	1,117.7 3,601.62 7,788.54	612.7 3,601.62 7,788.54	1,441.0 3,601.62 7,788.54	3,153.9		3,153.9				6,325.9										85.6	1,574.8	7,900.7	3.1

第11表 市町村別・資源構成表（千曲川下流）

小布施町

単位 面積：ha、蓄積 成長量：m

年齢	針葉樹					広葉樹					計	
	スギ	ヒノキ	サワラ	アカマツ	カラマツ	その他針	小計	クスギ	フナ	ナラ		その他広
1	面積 蓄積 成長						0.00 0 0.00					0.00 0 0.00
2	面積 蓄積 成長						0.00 0 0.00					0.00 0 0.00
3	面積 蓄積 成長						0.00 0 0.00				0.93 20 1.7	0.93 20 1.7
4	面積 蓄積 成長						0.00 0 0.00	0.13 7 0.3		0.17 5 0.4	1.44 48 4.0	1.74 60 4.0
5	面積 蓄積 成長						0.00 0 0.00				2.82 113 5.7	2.82 113 5.7
6	面積 蓄積 成長						0.00 0 0.00			2.21 88 3.6	9.00 445 18.1	11.21 533 21.7
7	面積 蓄積 成長						0.00 0 0.00	0.57 46 0.7		2.95 187 5.8	0.87 54 1.7	4.39 287 8.2
8	面積 蓄積 成長	1.11 420 13.8					4.90 244 13.8	1.11 193 2.0	2.27 29 0.9	0.40 244 7.2	3.35 466 10.1	7.13 886 23.9
9	面積 蓄積 成長	2.15 871 20.0					2.15 871 20.0			2.48 191 5.3	2.48 191 5.3	4.63 1062 25.3
10	面積 蓄積 成長	3.42 1520 25.8			0.80 127 1.7		4.02 1647 27.5			1.88 161 4.1	1.68 161 4.1	5.70 1808 31.6
11	面積 蓄積 成長	4.61 2263 27.0			1.43 1.6		3.082 38.2	7.72 23 0.25	2.47 676 9.6	6.09 620 12.3	6.34 643 12.3	14.06 3723 50.5
12	面積 蓄積 成長	10.88 6309 65.2			1.02 225 2.0		22.04 9480 105.5	2.59 233 11.40	2.92 317 7.51	11.45 1263 21.08	16.96 1813 39.99	39.00 11293 55.63
13	面積 蓄積 成長	5.17 3088 31.6			5.71 5.2		5.886 65.8	1.029 11.40	9.04 11.4	2.949 35.7	4.282 47.1	10.168 112.9
14	面積 蓄積 成長	2.78 1681 14.8					4.63 2249 19.5	12.57 1133 5.75	4.67 575 6.0	28.04 3333 36.8	45.28 5041 42.8	49.81 7290 62.3
15	面積 蓄積 成長	0.50 290 1.7			8.51 2111 8.1		9.24 2476 10.4	0.44 40 1.4	2.41 306 2.8	26.26 3312 26.6	29.11 3658 29.4	38.35 6134 38.8
計	面積 蓄積 成長	30.82 16442 199.9	0.00 0 0.0	0.00 0 0.0	13.18 3177 18.6	0.00 0 0.0	66.45 2611 300.7	30.22 2704 3.0	0.00 241 0.0	23.24 12153 182.4	115.49 17268 222.5	235.40 43379 523.2

伐跡												
未立木地												0.05
岩地												1.58
崩壊地												
けげ山												
施設敷												0.02
林地開発												17.12
計												18.77
竹												
林												
更新												
蓄積												
困難地												
成長												
総合計												
面積												254.17
蓄積												43379
成長量												523.2

第11表 市町村別・資源構成表（千曲川下流）

高山村

単位 面積：ha、蓄積 成長量：m

年齢	針葉樹					広葉樹					計		
	スギ	ヒノキ	サワラ	アカマツ	カラマツ	その他針	小計	クスギ	フナ	ナラ		その他広	小計
1	面積 蓄積 成長				0.22	0.22	0.22					0.00	0.22
2	面積 蓄積 成長						0.00				0.93	0.93	0.00
3	面積 蓄積 成長	0.07					0.00				4	4	0.00
4	面積 蓄積 成長	0.31	0.25			5.69	2.93	9.18	0.25	0.53	0.78	9.96	0.78
5	面積 蓄積 成長	0.35	1.6			7.51	0.04	7.90	0.07	4.73	4.80	12.70	4.80
6	面積 蓄積 成長	3.44				8.13	16.27	27.84	1.65	13.01	14.66	42.50	14.66
7	面積 蓄積 成長	8.20				9.65	31.2	20.97	83	5.78	661	2,738	661
8	面積 蓄積 成長	39.4				39.0	95.2	95.2	3.4	23.4	26.8	122.0	26.8
9	面積 蓄積 成長	16.74				6.02	19.00	41.76	3.21	45.82	49.03	90.79	49.03
10	面積 蓄積 成長	5.248				1.819	1.057	8.124	2.03	1.946	2.149	10.273	2.149
11	面積 蓄積 成長	1.923				51.0	46.6	290.3	6.3	60.3	66.6	357.1	66.6
12	面積 蓄積 成長	19.542				1.984	1.659	23.223	2.98	2.088	2.386	25.609	2.386
13	面積 蓄積 成長	61.47				45.0	61.3	721.8	8.9	63.1	72.0	793.8	72.0
14	面積 蓄積 成長	89.20				68.11	41.02	208.01	5.34	110.44	115.78	323.79	115.78
15	面積 蓄積 成長	37.074				12.910	3.006	54.902	4.86	6.823	7.279	62.181	7.279
16	面積 蓄積 成長	84.02				261.8	93.4	1,224.2	12.4	182.8	195.2	1,419.4	195.2
17	面積 蓄積 成長	127.04				183.78	37.23	388.44	5.06	210.28	215.34	583.78	215.34
18	面積 蓄積 成長	58.211				43.400	2.620	108.401	4.61	16.403	16.864	125.265	16.864
19	面積 蓄積 成長	982.6				670.5	73.5	1,781.9	11.7	411.0	422.7	2,204.6	422.7
20	面積 蓄積 成長	188.08				274.95	13.57	515.95	5.54	243.78	249.32	765.27	249.32
21	面積 蓄積 成長	95.261				73.482	1.304	177.620	5.82	20.889	21.170	198.790	21.170
22	面積 蓄積 成長	1,143.1				1,032.4	30.0	2,290.0	11.5	385.4	396.9	2,686.9	396.9
23	面積 蓄積 成長	189.50				541.33	8.82	741.54	9.23	316.42	325.88	1,067.42	325.88
24	面積 蓄積 成長	105.281				148.900	816	255.416	1.023	28.380	29.424	284.840	29.424
25	面積 蓄積 成長	1,110.5				1,938.2	15.6	3,067.9	19.9	528.2	548.1	3,616.0	548.1
26	面積 蓄積 成長	216.79				627.86	2.49	866.12	37.25	294.91	332.16	1,198.28	332.16
27	面積 蓄積 成長	124.002				174.720	235	303.378	4.31	29.164	33.495	336.873	33.495
28	面積 蓄積 成長	1,276.3				2,235.9	4.4	3,555.6	70.6	481.5	552.1	4,107.7	552.1
29	面積 蓄積 成長	76.90				142.75	0.02	227.66	0.03	434.11	479.85	707.51	479.85
30	面積 蓄積 成長	44.486				42.115	4	88.597	5.531	45.531	51.117	139.714	51.117
31	面積 蓄積 成長	374.6				449.2	0.1	839.1	59.3	540.3	599.6	1,438.7	599.6
32	面積 蓄積 成長	225.14				91.01	335.12	733.92	24.03	1,232.16	1,256.19	1,990.11	1,256.19
33	面積 蓄積 成長	147.830				29.768	70.608	288.416	3.106	134.201	137.307	405.723	137.307
34	面積 蓄積 成長	751.3				154.4	49.6	1,027.9	27.7	705.0	732.7	1,760.6	732.7
35	面積 蓄積 成長	1,186.08				1,966.45	496.35	3,830.18	0.26	2,944.85	3,086.72	6,916.90	3,086.72
36	面積 蓄積 成長	637.864				531.485	81.861	1,291.741	16.137	285.982	302.153	1,593.894	302.153
37	面積 蓄積 成長	7,335.2				6,960.8	394.6	14,992.0	232.4	3,400.5	3,632.9	18,624.9	3,632.9
合計	面積 蓄積 成長												
伐跡													563
未立木地													359.80
岩生地													97.73
崩壊地													125.99
辻ヶ山													3,616.0
施設敷													1,198.28
林地開発													303.00
計													628.00
竹林													3.44
更新													1,990.11
蓄積													7,548.34
困難地													1,593.894
成長													18,624.9
総合計													
面積													7,548.34
蓄積													1,593.894
成長量													18,624.9

第11表 市町村別・資源構成表（千曲川下流）

信濃町

単位 面積：ha、蓄積 成長量：m

樹種 年齢	針葉樹					広葉樹					計	
	スギ	ヒノキ	サワラ	アカマツ	カラマツ	その他針	小計	クスギ	フナ	ナラ		その他広
1	面積 282				0.87	3.69					0.22	3.91
	蓄積					0						0
	成長				2.73	0.0						0.0
2	面積				2.73	2.73					3.60	6.33
	蓄積					0					43	43
	成長				0.58	0.0					6.4	6.4
3	面積	0.10			0.58	0.68		0.06			4.79	5.53
	蓄積	9			44	52		1			107	160
	成長	2.0			4.4	6.4		0.1			9.1	15.6
4	面積	1.72			4.4	1.72			0.07		9.02	10.81
	蓄積	228				228			2		295	523
	成長	23.9				23.9			0.1		19.9	43.9
5	面積	4.96	3.41		0.67	9.04			4.97		16.99	31.00
	蓄積	999	341		84	1,424			208		802	2,434
	成長	70.0	20.1		4.5	94.6			10.7		41.7	147.0
6	面積	13.29			0.30	13.59			2.19		24.09	37.68
	蓄積	3,384			44	3,428			122		1,254	4,682
	成長	162.5			1.5	164.0			5.0		45.3	214.3
7	面積	33.17			0.10	33.36	0.09		10.89		73.09	117.34
	蓄積	10,093	17			10,117	7		686		4,468	15,271
	成長	373.8			0.3	374.4	0.3		21.2		138.7	534.3
8	面積	58.15	0.34		1.57	61.16			13.37		48.01	122.54
	蓄積	20,986	60		299	21,552			967		3,341	25,860
	成長	693.4	1.6		7.0	706.2			29.1		99.8	835.1
9	面積	95.60			0.06	107.74			3.57		47.23	158.54
	蓄積	38,326	12		2,626	40,964			290		3,969	44,933
	成長	884.3	0.2		58.0	942.5			83		103.7	1,054.5
10	面積	103.32			0.54	129.77			2.92		32.18	164.87
	蓄積	44,881	79		6,341	51,301			270		2,876	54,447
	成長	768.6	1.0		95.8	865.4			68		73.5	945.7
11	面積	125.18			0.54	193.97			6.96		67.75	268.68
	蓄積	59,643	120		18,393	78,156			721		6,671	85,548
	成長	716.6	1.3		257.6	975.5			14.3		132.3	1,122.1
12	面積	210.03	1.20		0.64	211.5	0.87		11.61		113.50	125.11
	蓄積	103,902	372		70,438	175,011	148		1,286		12,326	188,623
	成長	1,144.6	4.8		906.6	2,066.2	2.8		23.9		234.5	2,584
13	面積	154.42	0.17		1.53	156.90	0.01		23.90		303.81	327.71
	蓄積	78,892	47		122,782	202,092	2		2,784		35,196	37,980
	成長	846.4	0.7		1,552.4	2,402.1			46.0		558.3	3,006.4
14	面積	53.70			5.68	367.20			64.84		609.87	1,041.91
	蓄積	28,455			1,388	125,837			7,986		69,084	202,907
	成長	226.8			1,017.8	1,255.4			84.0		724.1	2,063.5
15	面積	215.89	4.34		49.04	469.81	5.43		89.93		1,178.83	1,751.74
	蓄積	121,067	1,368		64,411	200,941	1,124		2,569		151,011	366,052
	成長	497.2			41.9	346.6	6.1		87.4		798.8	1,776.0
以上	面積	1,072.15	9.46	0.00	59.23	2,171.01	6.40	0.00	13.23	2,530.79	2,779.24	5,197.49
	蓄積	510,864	2,188	0	15,324	381,446	1,281	0	2,570	26,853	291,039	1,231,555
	成長	6,410.1	27.2	0.0	63.7	4,252.2	9.2	0.0	0.1	336.8	2,986.1	14,085.4
伐跡											20.07	
未立木地											47.88	
岩場地											579.00	
崩壊地											188.623	
干ばり											2,318.6	
施設敷											897.61	
林地開発											240.072	
計											73.89	
林											1,041.91	
更新											202,907	
困難地											808.1	
蓄積											2,063.5	
成長											1,751.74	
総合計											366,052	
面積											1,776.0	
蓄積											5,197.49	
成長量											320,452	
成長量											14,085.4	

第11表 市町村別・資源構成表（千曲川下流）

飯綱町

単位 面積：ha、蓄積 成長量：m

樹種 年齢	針葉樹				広葉樹				小計	樹				計
	スギ	ヒノキ	サワラ	アカマツ	カラマツ	その他針	クヌギ	ブナ		ナラ	その他広	小計	計	
1	面積 蓄積 成長				1.77								0.00	1.77
2	面積 蓄積 成長				1.61								7.84	9.45
3	面積 蓄積 成長	1.28 1.27 0.6	0.06 3 0.6		0.23 18 1.8								191	359
4	面積 蓄積 成長	2.59 3.11 32.1	0.95 69 6.9		0.27 25 2.1								22.23	26.04
5	面積 蓄積 成長	1.82 4.45 29.3	1.99 6 0.4										47.7	88.8
6	面積 蓄積 成長	6.56 1.670 80.0	0.25 32 1.4		0.14 22 0.8								3.693	5.473
7	面積 蓄積 成長	18.15 5.507 20.34	0.61 96 3.2		0.57 89 2.5								150.6	363.8
8	面積 蓄積 成長	18.683 6.146	0.06 12 0.3		2.63 531 12.2								226.59	283.46
9	面積 蓄積 成長	85.50 34.267 78.75			6.73 1,504 33.1								16.139	35.680
10	面積 蓄積 成長	128.99 56.831 80.7	1.14 266 0.1		17.37 4,383 66.6								79.83	229.37
11	面積 蓄積 成長	163.94 77.937 931.7			70.95 19,311 270.8								187.1	1,231.8
12	面積 蓄積 成長	146.70 73.441 80.7	0.02 5 0.1		192.62 55,768 727.5								79.24	317.48
13	面積 蓄積 成長	60.62 31.167 323.7			285.39 79,141 1,002.0								8.174	105,703
14	面積 蓄積 成長	39.45 20,726 168.1			170.67 52,375 544.4								162.5	1,372.4
15	面積 蓄積 成長	70.67 39,618 17.32	1.11 350 0.4		153.33 50,595 334.0								131.98	491.22
以上	面積 蓄積 成長	777.88 360.331 5,145.3	4.26 839 18.1		884.01 263,937 2,995.7								147,856	1,853.1
計	面積 蓄積 成長	3,605.41 848,250 11,335.5			1,702.70 170,676 2,818.1								2,818.1	11,335.5

伐跡	13.24
未立木地	5.87
岩草地	0.77
崩壊地	2.22
谷川	
施設敷	544.77
林地開発	198.242
計	1,743.1
竹林	533.16
更新	117,462
雑地	3,740
蓄積	393.20
成長	740.88
計	1,124.08
総合計	3,605.41
面積	848,250
蓄積	11,335.5
成長量	2,818.1

第11表 市町村別・資源構成表（千曲川下流）

小川村

単位 面積：ha、蓄積 成長量：m

樹種 年齢	針葉樹					広葉樹					計	
	スギ	ヒノキ	サワラ	アカマツ	カラマツ	その他針	小計	クスギ	フナ	ナラ		その他広
面積							0.00					0.00
蓄積							0					0
成長							0.00					0.00
面積							0.00			0.34	0.61	0.95
蓄積							0			5	8	13
成長							0.00			0.7	1.0	1.7
面積	0.04						0.04				1.44	1.48
蓄積	3						3				32	35
成長	0.7						0.7			2.9	3.6	3.6
面積		0.70					0.70				3.96	4.66
蓄積		62					62				104	166
成長		6.1					6.1			7.2	7.2	13.3
面積	2.31	2.68		0.13			5.12			5.98	26.31	37.41
蓄積	433	289		15		737	271			1,007	1,278	2,015
成長	30.6	17.1		0.8		48.3	15.6			55.8	71.4	119.9
面積	4.63	0.02			0.20		4.85			39.38	39.61	44.46
蓄積	1,102	3			29	1,134	12			1,905	1,917	3,051
成長	52.9	0.1			1.0	54.0	0.5			76.0	76.5	130.5
面積	17.53	2.89		0.22		20.64	0.03			9.70	143.86	153.59
蓄積	5,422	615		32		6,069	2			570	7,741	14,382
成長	200.3	20.9		0.8		222.2	17.7			238.0	255.7	477.9
面積	44.18	5.25		0.19		49.71	1.69			41.35	43.04	92.75
蓄積	15,147	984		34		16,181	118			2,276	2,394	18,575
成長	502.3	26.6		0.7		529.8	3.6			69.9	73.5	603.3
面積	107.14	15.11		4.15	1.23	127.63			2.23	72.19	74.42	202.05
蓄積	41,745	3,021		788	268	45,822			190	5,520	51,532	51,532
成長	965.8	66.4		11.8	6.0	1,050.0			5.3	156.3	161.6	1,211.6
面積	129.46			7.98	3.28	140.30			0.31	80.34	80.65	220.95
蓄積	57,004			1,617	784	59,405			24	7,040	7,064	66,469
成長	975.1			21.0	11.8	1,007.9			0.6	183.7	184.3	1,192.2
面積	221.15			14.12	29.24	264.51			0.02	113.27	113.29	377.80
蓄積	102,273			2,983	7,835	113,089			2	11,083	11,085	124,181
成長	1,242.7			33.1	110.0	1,385.8			219.8	1,605.6	219.8	1,605.6
面積	184.45	0.06		2.78	75.65	262.04			4.14	185.41	189.55	462.49
蓄積	90,425	16		640	21,912	112,993			459	20,675	21,134	134,127
成長	1,006.5	0.2		5.7	284.2	1,296.6			8.6	393.5	402.1	1,698.7
面積	162.27	0.08		1.34	48.88	212.71			8.59	280.44	289.03	501.74
蓄積	81,936	22		317	14,650	96,949			1,003	32,381	33,384	130,333
成長	867.3	0.3		2.8	186.1	1,057.0			15.5	496.5	512.0	1,569.0
面積	129.34	0.20		1.04	35.83	166.41			10.22	382.68	393.43	559.84
蓄積	67,722	58		288	11,101	79,139			1,220	46,107	47,375	126,514
成長	547.0	0.7		1.9	116.6	666.2			13.7	494.5	508.2	1,174.4
面積	209.44	0.47		8.74	23.32	244.15			42.15	1,161.90	1,204.61	1,448.76
蓄積	116,611	146		2,219	7,654	127,188			5,608	148,955	154,615	281,803
成長	420.7	0.5		6.4	34.8	464.7			17.3	324.3	341.6	1,006.3
面積	1,211.94	27.46		40.27	217.72	1,499.71			0.00	2,543.14	2,629.86	4,129.57
蓄積	570,820	5,216		3,908	64,249	658,770			0	284,834	294,418	953,196
成長	6,812.1	138.9		85.0	750.7	7,789.5			0.00	2,919.4	3,018.5	10,808.0
伐跡												0.40
未立木地												9.21
岩草地												33.10
崩壊地												27.77
谷川												
施設敷												1.86
林地開発												2.06
計												74.40
竹												11.92
更新												
困難地												
蓄積												
成長												
総合計												
面積												4,215.89
蓄積												953,196
成長量												10,808.0

第11表 市町村別・資源構成表（千曲川下流）

中野市

単位 面積：ha、蓄積 成長量：m

樹種 年齢	針葉樹					広葉樹					計	
	スギ	ヒノキ	サウラ	アカマツ	カラマツ	その他針	小計	クスギ	ブナ	ナラ		その他広
面積	0.04			0.03			0.07				1.28	1.28
蓄積							0					0
成長							0.0					0.0
面積	2.79						2.79				3.39	3.39
蓄積							0				50	50
成長							0.0				7.0	7.0
面積	0.13			0.32			0.45			1.47	6.38	7.85
蓄積	12			21			33			26	136	172
成長	3.0			2.8			5.8			3.0	11.9	14.9
面積	2.30	0.25		0.04	0.14		2.73	0.16		2.42	14.50	17.08
蓄積	578	80		4	15		677	9		80	604	693
成長	60.7	7.9		0.3	1.0		69.9	0.4		5.4	40.9	46.7
面積	18.95	0.07				0.26	20.38			7.37	44.81	52.18
蓄積	3,923	7			126	13	3,969			326	1,788	2,114
成長	268.1	0.4			6.8	0.9	276.2			94.3	110.9	387.1
面積	16.52	0.15		0.06	1.50		18.23	0.80		16.6	60.77	73.92
蓄積	4,109	22		8	237		4,376	46		674	2,839	3,559
成長	197.3	1.0		0.3	8.5		207.1	1.1		27.4	116.0	144.5
面積	59.29			0.82	1.21		61.42	1.28		31.27	92.02	124.57
蓄積	17,721			147	211		18,079	106		1,959	5,233	7,298
成長	653.1			3.5	5.9		664.5	1.6		60.9	163.4	225.9
面積	67.16	5.80			1.86		77.14	3.90		39.77	103.83	147.50
蓄積	2,884	871		421	303		2,547	334		2,808	6,720	9,562
成長	785.2	26.2		8.4	7.6		827.4	3.5		84.5	203.9	291.9
面積	140.43	0.03		10.35	4.57		155.38	2.26		30.51	97.19	129.96
蓄積	55,686	6		1,980	1,012		58,684	201		2,451	7,469	10,121
成長	1,276.5	0.1		29.6	22.1		1,325.3	1.0		68.5	210.3	279.8
面積	183.22			8.31	5.96	0.05	197.54	1.62		13.74	40.27	55.63
蓄積	77,616			1,718	1,445	7	80,786	143		1,243	3,665	5,051
成長	1,344.0			22.9	22.1	0.2	1,388.2	0.1		31.8	93.4	125.3
面積	306.27			14.40	73.59		394.26	0.55		18.43	73.84	92.82
蓄積	145,987			2,925	19,022		167,034	51		1,904	7,268	9,223
成長	1,745.4			32.3	268.9		2,046.6	38.0		38.0	144.8	182.8
面積	307.14			23.00	170.73		500.87	2.98		32.45	115.89	151.32
蓄積	153,994			4,815	47,287		206,096	274		3,553	12,332	16,159
成長	1,694.7			47.5	615.6		2,357.8	0.1		66.6	239.3	305.9
面積	220.60	0.22		22.54	182.83	0.03	426.22	6.67		45.67	260.26	312.60
蓄積	113,168	60		4,932	54,342	5	172,507	617		5,516	29,053	35,186
成長	1,170.5	0.8		44.9	684.7	0.1	1,901.0	67		82.3	454.8	537.1
面積	139.36	0.04		44.16	97.71		281.27	6.23		46.59	277.50	330.32
蓄積	74,137	12		10,931	30,310		115,390	573		5,716	33,186	39,475
成長	599.8	0.1		84.2	325.9		1,010.0	325.9		63.5	368.7	432.2
面積	237.76	0.76		110.57	108.08		457.17	7.77		19.87	392.05	419.69
蓄積	133,508	239		30,315	35,613		199,675	727		2,456	46,441	49,624
成長	611.2	2.39		119.2	188.2		918.6	19.2		19.2	233.0	272.2
面積	1,701.96	7.32		237.02	649.28	0.34	2,595.92	34.02	0.00	302.11	1,583.98	1,920.11
蓄積	803,320	1,297		58,217	189,923	25	1,052,785	3,081	0	28,722	156,784	188,587
成長	10,411.5	36.5		395.9	2,157.3	1.2	13,002.4	7.7	0.0	567.7	2,401.7	2,977.1
伐跡												6.38
未立木地												40.80
岩場地												0.81
崩壊地												1.43
辻江山												0.09
施設敷												10.51
林地開発												4.71
計												64.73
竹												1.99
更新												154.865
蓄積												1,442.2
困難地												419.69
成長												249.299
総合計												4,582.75
面積												1,241.372
蓄積												15,979.5
成長量												1,241.372

第11表 市町村別・資源構成表（千曲川下流）

年齢	針葉樹										広葉樹					計
	スギ	ヒノキ	サワラ	アカマツ	カラマツ	その他針	小計	クスギ	フナ	ナラ	その他広	小計				
1	面積 蓄積 成長						0.00 0 0.00					0.00 0 0.00				
2	面積 蓄積 成長	0.35					0.35 0 0.00					0.35 0 0.00				
3	面積 蓄積 成長				0.09		0.09 4 0.6				7.25 156 13.9	7.34 160 14.5				
4	面積 蓄積 成長	2.61 1,999 193.8					2.61 1,999 193.8	0.30 16 0.6	0.30 2 0.2	0.43 14 1.0	34.94 934 65.4	35.97 2,985 259.2				
5	面積 蓄積 成長	8.98 1,630 114.6					8.98 1,630 114.6				16.55 671 34.8	16.55 2,301 149.4				
6	面積 蓄積 成長	3.26 778 37.2			0.19		3.45 809 38.3			0.21 12 0.5	68.61 3,353 135.5	72.06 4,174 174.3				
7	面積 蓄積 成長	23.39 6,889 294.8			0.73 99 24		24.89 7,059 259.2			1.47 92 2.8	85.13 5,114 157.7	111.48 12,274 420.2				
8	面積 蓄積 成長	20,698 668.8			0.09 16 0.3		20.862 672.8			9.93 704 21.4	136.84 9,194 278.8	207.17 30,760 973.0				
9	面積 蓄積 成長	99.21 37,786 874.4			0.38 75 1.1		105.24 38,129 903.6			4.13 336 9.4	137.13 10,606 297.2	246.50 49,735 1,200.8				
10	面積 蓄積 成長	218.30 95,513 1,634.1			2.08 441 5.6		238.70 100,513 1,708.4			2.22 213 5.6	159.00 13,639 349.0	399.92 114,365 2,063.0				
11	面積 蓄積 成長	379.50 78,888 2,156.8			2.82 675 7.3		424.28 190,337 2,316.1	0.15 14	0.38 25	4.69 475	189.01 17,887	618.51 208,738 2,678.3				
12	面積 蓄積 成長	385.96 177,890 1,967.9			1.49 350 3.2		563.85 234,251 2,699.8			4.30 456 9.0	482.01 49,247 923.6	1,061.78 284,074 3,635.3				
13	面積 蓄積 成長	54,989 1,618.9			1.822 160		214,400 2,367.9	0.18 16	1.799 40.3	11.08 18.1	1,035.84 1,794.6	1,577.26 4,220.9				
14	面積 蓄積 成長	268.68 141,660 1,144.0			12.17 3,056 22.1		382.90 176,445 1,505.4	1.09 98	3.51 320	14.83 1,725	1,074.44 124,440	1,476.77 303,028 2,929.2				
15 以上	面積 蓄積 成長	610.89 334,015 1,323.1	0.18 56		53.63 14,031 47.5		747.33 373,836 1,472.9			59.70 7,470 32.7	2,783.27 330,696 1,803.1	3,026.40 733,350 3,372.6				
計	面積 蓄積 成長	2,346.34 1,152,635 11,990.4	0.18 56 0.0		2,346.34 187,251 106.1		14,253.0 763 2,155.9	1.72 144 0.6	315.0	112.99 12,719 128.2	6,219.81 6,780.12 7,593.9	22,290.7 2,075,772 8,037.7				

伐跡 0.32
 未立木地 92.69
 岩石地 395
 崩壊地 21.75
 けげ山 3,635.3
 施設敷 1,577.26
 林地開発 329,848
 計 121.52
 竹 1,476.77
 林 1,093.87
 更新 303,028
 蓄積 1,423.8
 困難地 2,929.2
 成長 3,373.73
 359,514
 733,350
 2,100.1
 3,372.6
 9,616.98
 2,075,772
 22,290.7

第11表 市町村別・資源構成表（千曲川下流）

木島平村

単位 面積：ha、蓄積 成長量：m

年齢	針葉樹					広葉樹					計	
	スギ	ヒノキ	サワラ	アカマツ	カラマツ	その他針	小計	クスギ	ブナ	ナラ		その他広
1	面積						0.00				0.63	0.63
	蓄積						0				0	0
2	面積				12.80		12.80		2.38		1.45	3.83
	蓄積						0				19	19
3	面積						0.00				3.55	3.55
	蓄積						0				82	82
4	面積	12.63					12.63				14.26	14.26
	蓄積	1,743					1,743				426	2,169
5	面積	17.02			0.77		17.79			0.64	19.58	20.22
	蓄積	3,139			95		3,233			25	839	4,097
6	面積	7.96				0.40	8.36			0.27	29.04	29.31
	蓄積	1,911				64	1,975			15	1,454	3,444
7	面積	18.14				0.31	18.45			1.59	37.51	39.10
	蓄積	5,441				57	5,498			101	2,333	7,932
8	面積	62.92				0.93	63.86			0.62	36.98	100.94
	蓄積	22,533			20	187	22,740			47	2,543	25,330
9	面積	126.77	0.57		12.16	0.48	139.98			2.80	27.62	30.42
	蓄積	50,956	116		2,425	45	53,542			236	2,187	55,965
10	面積	1,171.6	2.5		36.4	0.9	1,211.4			6.8	61.6	68.4
	蓄積	125,222	1,124		11,242	2,962	139,442			2,500	26,322	168,224
11	面積	123.24	0.11		14.99	19.66	158.00		0.01	4.67	45.36	50.04
	蓄積	58,329	27		3,175	5,288	68,819		1	464	4,642	71,940
12	面積	108.57			6.12	80.44	195.13			15.98	48.86	64.84
	蓄積	54,157			1,418	23,205	78,780			1,689	5,214	6,903
13	面積	168.93				170.62	345.59			38.50	100.43	138.93
	蓄積	86,053			1,432	47,492	134,977			4,530	11,742	151,249
14	面積	100.30			1.71	54.53	156.54			60.69	190.24	250.93
	蓄積	53,633			410	16,887	70,330			7,387	22,356	29,743
15	面積	144.75	0.29		20.85	55.91	221.80		6.33	111.78	203.47	321.58
	蓄積	80,717	91		5,216	18,201	104,225		1,008	14,349	26,151	41,508
以上	面積	382.1			20.4	77.4	479.9		13.1	49.1	101.1	163.3
	蓄積	1,016.45	0.97		73.79	399.04	1,490.25		8.72	240.04	784.68	2,523.69
計	面積	473,193	234		16,239	112,158	601,824		1,009	29,891	82,329	112,429
	蓄積	6,521.4	2.9		152.4	1,247.2	7,923.9		13.1	260.8	1,134.2	1,408.1
伐跡	面積											
	蓄積											
未立木地	面積											
	蓄積											
岩場地	面積											
	蓄積											
崩壊地	面積											
	蓄積											
辻ヶ山	面積											
	蓄積											
施設敷	面積											
	蓄積											
林地開発	面積											
	蓄積											
計	面積											
	蓄積											
竹	面積											
	蓄積											
更新	面積											
	蓄積											
困難地	面積											
	蓄積											
成長	面積											
	蓄積											
総合計	面積											
	蓄積											
成長量	面積											
	蓄積											

第11表 市町村別・資源構成表（千曲川下流）

栄村

単位 面積：ha、蓄積 成長量：m

樹種 年齢	針葉樹					広葉樹					小計	樹					計		
	スギ	ヒノキ	サウラ	アカマツ	カラマツ	その他針	クスギ	フナ	ナラ	その他広		小計	伐跡	未立木地	荒草地	崩壊地		休耕地	林地開発
1	面積 蓄積 成長	1.64									1.64							0.00	1.64
2	面積 蓄積 成長	0.50									0.50							2.18	2.68
3	面積 蓄積 成長	0.65									0.65							4.1	4.75
4	面積 蓄積 成長	24.73									24.73							55.42	80.15
5	面積 蓄積 成長	38.31									38.31							99.0	137.31
6	面積 蓄積 成長	95.59	0.60				0.10				96.29							66.35	162.64
7	面積 蓄積 成長	21.90	7.7				6				21.273							3.083	24.356
8	面積 蓄積 成長	1.096.4	3.3				0.3				1.100.0							129.2	1.229.2
9	面積 蓄積 成長	216.38									216.38							44.88	261.26
10	面積 蓄積 成長	71.158									71.158							2.836	73.994
11	面積 蓄積 成長	2.794.2									2.794.2							82.2	2.876.4
12	面積 蓄積 成長	259.65									259.65							312.89	572.54
13	面積 蓄積 成長	88.796									88.796							3.409	92.205
14	面積 蓄積 成長	2.843.4									2.843.4							86.1	2.929.5
15	面積 蓄積 成長	410.89									410.89							72.63	483.52
16	面積 蓄積 成長	149.755									149.755							5.095	154.85
17	面積 蓄積 成長	3.550.6									3.550.6							2.3	3.552.9
18	面積 蓄積 成長	576.21									577.20							144.50	721.70
19	面積 蓄積 成長	226.531									226.776							11.114	237.890
20	面積 蓄積 成長	4.011.0									4.014.6							280.3	4.294.9
21	面積 蓄積 成長	471.40									482.48							159.42	641.90
22	面積 蓄積 成長	200.154									202.789							13.316	216.105
23	面積 蓄積 成長	2.634.0									2.672.2							251.6	2.923.8
24	面積 蓄積 成長	347.01									357.64							354.06	711.70
25	面積 蓄積 成長	161.071									163.527							33.043	196.570
26	面積 蓄積 成長	1.830.0									1.861.5							609.5	2.471.0
27	面積 蓄積 成長	287.12									288.11							72.83	360.94
28	面積 蓄積 成長	124.149									129.971							77.441	207.412
29	面積 蓄積 成長	1.340.1									1.413.5							1.244.5	2.658.0
30	面積 蓄積 成長	182.61									194.34							793.87	986.21
31	面積 蓄積 成長	89.602									92.864							84.993	177.857
32	面積 蓄積 成長	765.2									801.4							974.1	1,775.5
33	面積 蓄積 成長	626.19									654.47							2,800.92	3,425.39
34	面積 蓄積 成長	333.875									341.376							302.407	643.783
35	面積 蓄積 成長	996.0									1,003.0							966.7	1,969.7
36	面積 蓄積 成長	3.518.88	0.60				0.10				3,603.28							5,327.04	8,930.32
37	面積 蓄積 成長	1,475.826	7.7				6				1,493.812							537.749	2,031.561
38	面積 蓄積 成長	22,797.3	3.3				0.3				22,990.8							4,902.1	27,892.9
39	面積 蓄積 成長																	7,607.9	30,499.7
40	面積 蓄積 成長																	11,294.46	41,794.16
41	面積 蓄積 成長																	768.607	2,266.419
42	面積 蓄積 成長																	4,902.1	30,598.7

参 考

森林計画区の特性

1 地域の特性

(単位 面積:ha 人口:人 比率:% 密度:人/ha)

項 目		種 別	県 計	千曲川下流	中部山岳	千曲川上流	伊那谷	木曾谷	
地域総面積	実 数		1,356,160	256,745	297,838	247,654	399,306	154,617	
	比 率		100	18.9	22.0	18.3	29.4	11.4	
民有林面積	実 数		686,988	130,398	135,656	116,722	249,353	54,859	
	比 率		100	19.0	19.7	17.0	36.3	8.0	
経営耕地面積	実 数		68,228	16,128	17,535	16,869	16,759	936	
	比 率		100	23.6	25.7	24.7	24.6	1.4	
農 家 数	実 数		104,759	29,779	21,615	23,967	27,466	1,932	
一戸当たり農地面積	実 数		0.7	0.5	0.8	0.7	0.6	0.5	
人 口	実 数		2,034,971	609,686	477,260	396,676	525,213	25,310	
	比 率		100	30.0	23.5	19.5	25.8	1.2	
	密 度 (人)		1.5	2.4	1.6	1.6	1.3	0.2	
就 業 人 口	総 数	実 数	1,044,794	315,748	241,868	198,338	274,421	14,419	
		比 率	100	30.2	23.1	19.0	26.3	1.4	
	第1次産業	実 数	96,899	32,746	18,825	20,032	24,098	1,198	
		比 率	100	33.8	19.4	20.7	24.9	1.2	
	第2次産業	実 数	304,692	78,166	65,013	59,274	97,990	4,249	
		比 率	100	25.7	21.3	19.5	32.2	1.4	
	第3次産業	実 数	643,203	204,836	158,030	119,032	152,333	8,972	
		比 率	100	31.8	24.6	18.5	23.7	1.4	
	産 業 別 構 成 比	第1次産業	比 率	9.3	10.4	7.8	10.1	8.8	8.3
		第2次産業	比 率	29.2	24.8	26.9	29.9	35.7	29.5
		第3次産業	比 率	61.6	64.9	65.3	60.0	55.5	62.2
	観光地利用者数 (人)	実 数		859,789	214,543	181,365	225,661	215,673	22,547
比 率			100	25.0	21.1	26.2	25.1	2.6	

注) 地 域 総 面 積 ながの県勢要覧(令和2年版)

経 営 耕 地 面 積 面積 " "

農 家 数 " "

人 口 " "

人 口 計 県計人口と市町村人口との推計方法が異なるため、流域計を合算しても県計とは一致しません。

就 業 人 口 ながの県勢要覧(令和2年版)

観 光 地 利 用 者 数 " "

2 林業の特性

(単位 面積:ha 比率:%)

項 目		種 別	県 計	千曲川下流	中部山岳	千曲川上流	伊 那 谷	木 曽 谷
森 林 面 積		実 数	1,056,784	178,939	234,614	174,922	324,315	143,994
		比 率	100	17	22	17	31	14
国 有 林 面 積		実 数	369,797	48,541	98,959	58,200	74,961	89,135
		比 率	100	13	27	16	20	24
民 有 林 面 積	総 数	実 数	686,988	130,398	135,656	116,722	249,353	54,859
		比 率	100	19	20	17	36	8
	針 葉 樹	実 数	391,890	59,754	67,683	76,747	157,061	30,646
		比 率	100	15	17	20	40	8
	広 葉 樹	実 数	276,473	66,808	63,434	37,671	84,799	23,761
		比 率	100	24	23	14	31	9
	竹 林	実 数	1,458	162	256	136	826	76
		比 率	100	11	18	9	57	5
	未立木地等	実 数	16,659	3,625	4,190	1,819	6,647	377
		比 率	100	22	25	11	40	2
	更新困難地	実 数	508	48	92	348	20	0
		比 率	100	10	18	68	4	0
	うち人工林	実 数	334,794	52,643	56,894	69,430	129,528	26,299
		比 率	100	16	17	21	39	8
民 有 林 蓄 積 千m ³	総 数	実 数	138,750	28,830	22,641	27,485	49,287	10,507
		比 率	100	21	16	20	36	8
	針 葉 樹	実 数	109,395	21,782	16,303	23,524	39,948	7,838
		比 率	100	20	15	22	37	7
	広 葉 樹	実 数	29,355	7,047	6,338	3,961	9,339	2,670
		比 率	100	24	22	13	32	9
ha当たり材積 (m ³)	総 数	実 数	208	228	173	240	204	193
	針葉樹	実 数	279	365	241	307	254	256
	広葉樹	実 数	106	105	100	105	110	112

(単位 面積:ha 比率:%)

項 目		種 別	県 計	千曲川下流	中 部 山 岳	千曲川上流	伊 那 谷	木 曾 谷	
高 齡 林 分 (標準伐期齡以上)	面	計	実 数	633,186	121,599	126,045	109,143	225,994	50,406
			比 率	100	19	20	17	36	8
	積	針葉樹	実 数	360,078	56,182	63,396	72,164	141,635	26,701
			比 率	100	16	18	20	39	7
		広葉樹	実 数	273,108	65,417	62,649	36,979	84,359	23,704
			比 率	100	24	23	14	31	9
	蓄 積 (千m ³)	計	実 数	132,861	27,821	22,064	26,528	46,604	9,844
			比 率	100	21	17	20	35	7
		針葉樹	実 数	103,654	20,869	15,751	22,580	37,278	7,175
			比 率	100	20	15	22	36	7
		広葉樹	実 数	29,207	6,952	6,313	3,948	9,326	2,669
			比 率	100	24	22	14	32	9
	公有林面積		実 数	177,631	20,941	37,095	40,507	69,950	9,138
			比 率	100	12	21	23	39	5
私有林面積		実 数	509,357	109,457	98,560	76,215	179,403	45,722	
		比 率	100	21	19	15	35	9	
個人有林面積		実 数	281,341	63,608	53,058	38,572	95,430	30,674	
		比 率	100	23	19	14	34	11	
個人有林家数(戸)		実 数	166,401	46,985	26,842	32,276	53,521	6,777	
		比 率	100	28	16	19	32	4	
個人有林の規模(ha/戸)		実 数	1.7	1.4	2.0	1.2	1.8	4.5	

(単位 面積:ha 比率:%)

項 目		種 別	県 計	千曲川下流	中部山岳	千曲川上流	伊 那 谷	木 曾 谷
林 道 開 設		既設延長(km)	4,905	944	946	1,135	1,520	360
		林道密度 (m/ha)	7.1	7.2	7.0	9.7	6.1	6.5
		進捗率	60	62	65	72	52	58
制限林面積		実 数	271,487	38,057	61,593	36,567	113,443	21,826
		比 率	100	14	23	13	42	8
制限林のうち 保安林面積		実 数	235,631	32,119	53,180	31,837	104,964	13,530
		比 率	100	14	23	14	45	6
自然公園面積	全 面 積	実 数	277,899	60,856	76,708	48,473	59,835	32,027
		比 率	100	22	28	17	22	12
	特別地域のうち 民有林面積	実 数	36,396	2,291	8,142	7,933	17,301	728
		比 率	100	6	22	22	48	2
森林の 公益的機能別 施業森林等 面積	水かん	実 数	445,887	101,204	79,833	84,560	158,978	21,312
		比 率	100	23	18	19	36	5
	山災/土壌	実 数	175,492	32,641	35,260	12,748	54,267	40,576
		比 率	100	19	20	7	31	23
	快適環境	実 数	11,922	81	4,753	53	7,036	0
		比 率	100	1	40	0	59	0
	保健	実 数	18,494	4,129	5,533	1,602	6,518	713
		比 率	100	22	30	9	35	4
	文化	実 数	1,492	0	105	52	1,327	8
		比 率	100	0	7	3	89	1
	木材	実 数	359,024	72,171	77,153	68,751	97,257	43,692
		比 率	100	20	21	19	27	12
	独自	実 数	1,092	0	0.00	36	0.00	1,056
		比 率	100	0	0	3	0	97

(単位 面積:ha 比率:%)

項 目	種 別	県 計	千曲川下流	中部山岳	千曲川上流	伊 那 谷	木 曾 谷	
森林の公益的機能別施業森林等面積	総数	実 数	686,988	130,398	135,656	116,722	249,353	54,859
		比 率	100	19	20	17	36	8
	皆伐	実 数	120,026	13,521	30,554	26,423	43,886	5,642
		比 率	100	11	25	22	37	5
	皆伐+10	実 数	363,808	81,152	61,250	76,060	137,253	8,092
		比 率	100	22	17	21	38	2
	皆伐・長伐	実 数	138,088	23,058	42,215	10,301	22,506	40,009
		比 率	100	17	31	7	16	29
	複層	実 数	44,716	11,444	358	2,217	30,329	367
		比 率	100	26	1	5	68	1
	複層択伐	実 数	19,739	1,149	1,279	1,480	15,084	748
		比 率	100	6	6	7	76	4
	特定広葉樹	実 数	611	73		242	296	
		比 率	100	12	0	40	48	0

*

- 注) 1 国有林面積は林野庁所管の国有林(官行造林含む)とその他国有林の合計値
2 林道開設は令和2年度末既設延長
3 私有林は所有者不明の森林を含んでいる
4 自然公園面積欄の全面積は自然保護課資料による。(令和3年9月1日現在)
5 森林の公益的機能別施業森林等面積は重複数値である
6 比率の各項の加算値は四捨五入のため必ずしも100にならない

3 樹種別面積及び蓄積

(単位 面積:ha 蓄積:m³ 比率:%)

項目	種類	県計	千曲川下流	中部山岳	千曲川上流	伊那谷	木曾谷
スギ	面積	55,316.72	28,762.70	9,269.28	2,411.98	13,033.56	1,839.20
	蓄積	23,760,906	13,723,139	3,442,544	1,051,839	4,899,712	643,672
ヒノキ サワラ	面積	51,887.21	860.36	4,382.20	3,039.72	33,025.10	10,579.83
	蓄積	11,603,910	190,558	655,366	806,695	7,552,755	2,398,536
アカマツ	面積	91,044.15	6,700.45	21,888.86	14,518.41	41,905.19	6,031.24
	蓄積	20,893,576	1,549,079	4,630,776	3,369,710	9,897,502	1,436,509
カラマツ	面積	178,375.06	20,232.90	30,155.74	55,049.04	61,244.54	11,692.84
	蓄積	50,107,228	5,755,405	7,229,116	17,714,181	16,150,677	3,257,849
その他針	面積	15,266.98	3,197.30	1,986.82	1,728.02	7,852.33	502.51
	蓄積	3,039,426	564,299	345,423	581,803	1,446,894	101,007
針葉樹計	面積	391,890.12	59,753.71	67,682.90	76,747.17	157,060.72	30,645.62
	蓄積	109,395,046	21,782,480	16,303,225	23,524,228	39,947,540	7,837,573
合計	面積	100	15	17	20	40	8
合計	蓄積	100	20	15	22	37	7

(単位 面積:ha 蓄積:m³ 比率:%)

項目	種類	県計	千曲川下流	中部山岳	千曲川上流	伊那谷	木曾谷
クスギ	面積	2,491.11	974.40	1,015.84	400.57	99.58	0.72
	蓄積	220,839	84,035	83,817	44,488	8,449	50
ブナ	面積	6,138.26	3,753.67	2,124.39	7.93	252.27	
	蓄積	731,365	445,467	245,762	2,206	37,930	
ナラ	面積	18,240.92	3,584.12	3,244.95	3,864.49	5,582.27	1,965.09
	蓄積	1,995,628	395,442	326,716	407,173	633,160	223,137
その他広	面積	249,602.54	58,496.01	57,048.99	33,397.71	78,865.11	21,794.72
	蓄積	26,417,396	6,122,134	5,681,339	3,507,349	8,659,886	2,446,688
広葉樹計	面積	276,472.83	66,808.20	63,434.17	37,670.70	84,799.23	23,760.53
	蓄積	29,355,228	7,047,078	6,337,634	3,961,216	9,339,425	2,669,875
合計	面積	668,362.95	126,561.91	131,117.07	114,417.87	241,859.95	54,406.15
	蓄積	138,750,274	28,829,558	22,640,859	27,485,444	49,286,965	10,507,448
合計	面積	100	21	16	20	36	8
合計	蓄積	100	21	16	20	36	8

注) 比率の流域ごとの数値は四捨五入のため必ずしも県計とは一致しない。

4 国有林樹種別年齢別面積蓄積

樹種	樹種 区分	(人工林)											(単位 面積:ha 蓄積: m ³)	
		計	1	2	3	4	5	6	7	8	9	10	11以上	
スギ	面積	4,836	35	4	1	28	135	87	229	351	454	985	2,528	
	蓄積	1,396,930			22	1,220	11,732	11,743	43,505	93,225	125,142	292,093	818,248	
ヒノキ	面積	30,913	177	409	884	1,086	1,742	2,233	2,597	1,970	2,198	1,737	15,881	
	蓄積	6,566,995	126	3,156	26,471	46,015	103,059	184,051	322,963	279,458	380,940	367,444	4,853,312	
サウラ	面積	1,064	2	16	4	31	18	5	5	5	7	4	966	
	蓄積	337,748		219	155	438	940	450	597	988	1,141	2,274	330,546	
アカマツ	面積	2,995	2	3	1		4	19	86	224	420	844	1,392	
	蓄積	541,416			12		222	1,559	9,877	26,855	55,202	116,962	330,727	
カラマツ	面積	62,656	323.58	3.61	8.92	42.88	344.52	965.81	1,970.32	3,203.41	5,196.37	11,558.5	390,880.7	
	蓄積	12,878,157			293	2,619	31,022	117,734	287,587	528,860	958,701	2,239,325	8,712,016	
その他 針葉樹	面積	1,648		2	0	13	31	39	21	51	57	247	1,188	
	蓄積	386,506				24	1,171	3,104	1,740	3,898	6,879	46,046	323,644	
小計	面積	104,112	538	438	899	1,200	2,274	3,348	4,908	5,804	8,332	15,376	60,994	
	蓄積	22,107,752	126	3,375	26,953	50,316	148,146	318,641	666,269	933,284	1,528,005	3,064,144	15,368,493	
ブナ	面積	3			0	2	0	0				0		
	蓄積	4,884					4	12				208	4,660	
その他 広葉樹	面積	1,036	15	40	99	79	43	67	71	14	61	45	503	
	蓄積	1,219,352		1	338	1,176	2,862	6,176	11,769	15,218	46,132	144,935	990,745	
小計	面積	1,040	15	40	100	81	43	67	71	14	61	46	503	
	蓄積	1,224,236		1	338	1,176	2,866	6,188	11,769	15,218	46,132	145,143	995,405	
合計	面積	105,151	553	477	998	1,281	2,317	3,415	4,979	5,819	8,393	15,422	61,497	
	蓄積	23,331,988	126	3,376	27,291	51,492	151,012	324,829	678,038	948,502	1,574,137	3,209,287	16,363,898	

資料: 中部森林管理局資料

注: 1) 四捨五入のため、内訳の計と総数が一致しない場合がある。

注: 2) 無立木地等の面積は含まれていない。

注: 3) 国有林の数値は官行造林が含まれている。

(単位 面積:ha 蓄積:m³)

(合計)

樹種	樹種 国・民別	計	1	2	3	4	5	6	7	8	9	10	11以上
スギ	面積	5,083	35	4	1	29	136	87	231	351	456	988	2,766
	蓄積	1,449,283			22	1,277	11,791	11,743	43,728	93,311	125,217	292,219	869,975
ヒノキ	面積	41,942	203	521	953	1,128	1,762	2,301	2,617	1,995	2,239	1,787	26,434
	蓄積	10,103,910	4,844	3,229	29,042	47,936	104,429	187,814	324,595	281,376	385,199	372,936	8,362,510
サウラ	面積	8,079	5	26	14	41	26	16	17	12	20	40	7,863
	蓄積	2,311,919	340	219	1,299	610	1,516	1,139	1,412	1,584	2,584	7,501	2,293,715
アカマツ	面積	6,849	2	5	4	24	24	56	162	299	755	1,756	3,762
	蓄積	1,137,238	63		26	914	1,347	4,150	16,539	34,250	95,212	217,609	767,128
カラマツ	面積	66,498	324	4	13	88	359	978	1,991	3,266	5,256	11,723	42,498
	蓄積	13,482,255	4		499	5,376	32,249	118,895	290,478	534,397	965,274	2,263,474	9,271,609
その他 針葉樹	面積	97,387	20	28	26	77	246	134	287	413	519	1,065	94,572
	蓄積	17,593,417	3,823		1,623	516	10,663	8,387	20,556	35,412	55,381	137,316	17,319,740
小計	面積	225,839	588	588	1,011	1,387	2,553	3,573	5,304	6,337	9,245	17,358	177,896
	蓄積	46,078,022	9,074	3,448	32,511	56,629	161,995	332,128	697,308	980,330	1,628,867	3,291,055	38,884,677
ブナ	面積	21,612		3	41	71	223	293	140	317	79	108	20,339
	蓄積	3,342,713			300	18	5,707	10,070	6,664	18,027	5,376	6,794	3,289,757
その他 広葉樹	面積	74,986	99	241	159	316	780	523	612	772	614	2,292	68,576
	蓄積	12,675,176	14,341	1	2,025	2,336	23,475	25,064	42,821	67,089	96,503	378,178	12,023,343
小計	面積	96,599	99	244	200	387	1,003	816	752	1,089	693	2,400	88,914
	蓄積	16,017,889	14,341	1	2,325	2,354	29,182	35,134	49,485	85,116	101,879	384,972	15,313,100
合計	面積	322,437	687	832	1,211	1,774	3,556	4,389	6,056	7,426	9,938	19,758	266,810
	蓄積	62,095,911	23,415	3,449	34,836	58,983	191,177	367,262	746,793	1,065,446	1,730,746	3,676,027	54,197,777

資料一覽

- 1 2020年農林業センサス結果の概要(確定値)
その他の国有林 令和3年(2021)6月30日公表データ

- 2 中部森林管理局 提供資料
国有林面積・蓄積 令和3年(2021年)4月1日現在

- 3 ながの県勢要覧(令和2年度版)
地域総面積 令和2年(2020年)10月1日現在
人口 令和2年(2020年)10月1日現在
就業人口 平成27年(2015年)現在
経営耕地面積・農家数 平成27年(2015年)2月1日現在
観光地利用者数 令和元年(2019年)現在

- 4 長野県 環境部 自然保護課 提供資料
自然公園全面積 令和3年(2021年)9月1日現在

- 5 長野県 林務部 信州の木活用課 提供資料
林道開設 令和3年(2021年)3月31日現在

- 6 長野県 林務部 森林づくり推進課 提供資料
県営林面積・蓄積 令和3年(2021年)3月31日現在
保安林面積 令和3年(2021年)9月1日現在

- 7 上記以外については、長野県森林GISによる
令和3年(2021年)9月1日現在