

長野県民有林の現況

令和2年9月

長野県林務部

目 次

利用者のために	1
1 対象とする森林	1
2 調査時点	1
3 用語の解説	1
4 制限林の略称	3
5 利用上の注意	3
森林計画区図	5
グラフでみる民有林	6
民有林の地域振興局管内別樹種別面積割合	7
第1表 国有林民有林別・所有形態別・森林面積及び蓄積	8
第2表 地域振興局別・国有林民有林別・森林面積及び蓄積	9
第3表 地域振興局別・国有林民有林別・資源表	10
第4表 地域振興局別・資源構成表	12
第5表 地域振興局別・人工林天然林別・資源構成表	23
第6表 地域振興局別・所有規模別・所有形態別・資源表	45
第7表 市町村別・国有林民有林別・森林面積及び蓄積	56
第8表 市町村別・所有形態別・資源表	60
第9表 市町村別・制限林の種類別・面積表	82
第10-1表 市町村別・公益的機能別・資源表	86
第10-2表 市町村別・施業種別・資源表	97
第11表 市町村別・資源構成表（別紙参照）	109
参 考	
森林計画区の特性	
1 地域の特性	186
2 林業の特性	187
3 樹種別森林面積及び蓄積	191
4 国有林樹種別齢級別面積蓄積	192
資料一覧	195

(別紙)

第11表 市町村別・資源構成表

		目			次
佐久	頁	南信州	頁	北アルプス	頁
小諸市	109	飯田市	138	大町市	166
佐久市	110	松川町	139	池田町	167
小海町	111	高森町	140	松川村	168
佐久穂町	112	阿南町	141	白馬村	169
川上村	113	阿智村	142	小谷村	170
南牧村	114	平谷村	143		
南相木村	115	根羽村	144	長野	頁
北相木村	116	下條村	145	長野市	171
軽井沢町	117	売木村	146	須坂市	172
御代田町	118	天龍村	147	千曲市	173
立科町	119	泰阜村	148	坂城町	174
		喬木村	149	小布施町	175
上田	頁	豊丘村	150	高山村	176
上田市	120	大鹿村	151	信濃町	177
東御市	121			飯綱町	178
長和町	122	木曾	頁	小川村	179
青木村	123	上松町	152		
		南木曾町	153	北信	頁
諏訪	頁	木曾町	154	中野市	180
岡谷市	124	木祖村	155	飯山市	181
諏訪市	125	王滝村	156	山ノ内町	182
茅野市	126	大桑村	157	木島平村	183
下諏訪町	127			野沢温泉村	184
富士見町	128	松本	頁	栄村	185
原村	129	松本市	158		
		塩尻市	159		
上伊那	頁	安曇野市	160		
伊那市	130	麻績村	161		
駒ヶ根市	131	生坂村	162		
辰野町	132	山形村	163		
箕輪町	133	朝日村	164		
飯島町	134	筑北村	165		
南箕輪村	135				
中川村	136				
宮田村	137				

利用者のために

1 対象とする森林

長野県内における森林を対象とし、詳細は次の表のとおりです。

民 有 林	森林法第5条の規定による「地域森林計画」の対象となる森林（森林法第2条の規定による民有林の定義と異なります）
林野庁所管の国有林	森林法第7条の2の規定による「国有林の地域別の森林計画」の対象となる森林
その他の国有林	林野庁以外の省庁が所管する国有林(2015年農林業センサスの現況森林面積による)

2 調査時点

令和2年9月1日現在の数値としています。

3 用語の解説

公 有 林	地方自治体が所管する森林、ここでは県有林、その他の県有林、市町村有林、財産区有林を含む
県営林(第1表)	都道府県が所管する森林、ここでは長野県林務部が管理している森林
県有林(第1表)	上記県営林のうち、県が所有している森林
一般県行造林	所有者と県が分収林契約を締結し、県が造林事業を行った森林
特殊林県行造林	土地所有者、費用負担者、県の三者が分収林契約を締結し、県が造林事業を行った森林
その他の県有林	長野県林務部以外が管理する県所有の森林
市町村有林	市町村が所管している森林、一部事務組合（財産区を除く）所管の森林及び市町村が造林主体の分収林
財産区有林	地方公共団体としての財産区が所管する森林
県 有 林 (第6表, 付表3)	県が所管している森林
私 有 林	公有林以外の民有林
集落有林	特定の市町村の特定の集落が入会、慣行等によって共有しているもので、権利関係が未整備な森林

会社有林	会社、商社等が所管する森林
社寺有林	神社、仏閣等が所管する森林
団体有林	法人団体及び任意団体が所管する森林のうち会社有林及び社寺有林を除いた森林 (公益社団法人長野県林業公社、国立研究開発法人森林研究・整備機構森林整備センター及び元国立大学等その他の独立行政法人を含む)
共有林	個人の持分を譲渡することにより、ただちに個人有に移行することができる共有形態の森林
個人有林	上記以外の単一所有者が所管する森林
森林計画区	地域森林計画の樹立単位で、長野県は以下の5計画区からなる 千曲川下流・・・長野市、須坂市、中野市、飯山市、千曲市、埴科郡、上高井郡、 下高井郡、上水内郡、下水内郡 中部山岳・・・松本市、塩尻市、大町市、安曇野市、東筑摩郡、北安曇郡 千曲川上流・・・上田市、小諸市、佐久市、東御市、南佐久郡、北佐久郡、小県郡 伊那谷・・・岡谷市、飯田市、諏訪市、伊那市、駒ヶ根市、茅野市、諏訪郡、 上伊那郡、下伊那郡 木曾谷・・・木曾郡
年齢級	立木の林齢について1年生から順に5年毎に区分したもので、1～5年生を1年齢級、6～10年生を2年齢級として順次記載した。
林齢	基本的に人工林では植栽された年度を、天然林では更新が行われた年度をもって1年生とする
竹林	ササ類を除く竹林
伐跡	立木伐採後、更新が完了していない林分
未立木地	樹冠疎密度が30%未満の林分のうち、岩石地、崩壊地、はげ山以外のもの
岩石地	基岩の露出あるいは石礫地のため未立木地になっている林分
崩壊地	急傾斜等のため表土が崩壊し未立木地となっている林分
はげ山	煙害等のため未立木地となっている林分
施設敷	送電線下や林道、作業道敷になっている林分
林地開発	林地開発許可により開発中となっている林分
更新困難地	風衝地、湿地等のため更新が困難な森林

4 制限林の略称

制限林については次の表により略称を用いました。

保 安 林		そ の 他 の 制 限 林	
名 称	略 称	名 称	略 称
水源かん養保安林	水かん	砂防指定地	砂防
土砂流出防備保安林	土流	国立公園特別地域	国立
土砂崩壊防備保安林	土崩	国定公園特別地域	国定
防風保安林	防風	県立公園特別地域	県立
水害防備保安林	水害	都市計画法による風致地区	都風
干害防備保安林	干害	自然環境保全法による原生自然環境保全地域	その他
なだれ防止保安林	なだれ	自然環境保全地域の特別地域	〃
落石防止保安林	落石	県自然環境保全地域の特別地域	〃
風致保安林	風致	鳥獣の保護及び狩猟の適正化に関する法による特別保護地区	〃
保健保安林	保健	林業種苗法による特別母樹林	〃
		文化財保護法による史跡名勝天然記念物に係る指定地等	〃
		保安施設地区	〃
		急傾斜地崩壊危険区域	〃

5 利用上の注意

(1) 統計数値について

ア 面積は、基本的に小数点以下2桁まで表示しました。但し、一部四捨五入をして小数点以下の表示のないものがあり、その場合の各項の加算値と計は必ずしも一致しません。

イ 蓄積は、基本的に整数1桁まで表示しました。但し、一部1,000³単位の表示としたものがあり、その場合の各項の加算値と計は必ずしも一致しません。

ウ 複層林の面積は、上層木の面積を計上しており、中層木及び下層木は蓄積のみ計上しています。

エ 本書で用いた記号は次のとおりです。

「0」単位に満たないもの

「 」(空欄) 事実のないもの

(2) 長野県民有林の現況バックナンバー一覧表

保 管 場 所	発 行 年
行政情報センター	昭和58 59 60 61 62 63 平成元 2 3 4 5 6 7 8 9 10 11 12
	13 14 15 16 17 18 19 20 21 22 23 24 25 26 27 28 29 30 令和元
森林政策課 森林計画係	昭和34 35 37 39 42 44 46 48 53 54 55 56 57 58 59 60 61 62 63
	平成元 2 3 4 5 6 7 8 9 10 11 12 13 14 15 16 17 18 19
	平成20 21 22 23 24 25 26 27 28 29 30 令和元

注) 昭和34年及び35年発行の資料名称は「長野県森林現況表」

(3) 国有林・民有林データ一覧表

区 分		国有林・民有林別内容		ページ
		国有林	民有林	
第1表	国有林民有林別・所有形態別・森林面積及び蓄積	○ 官・他	○ 未	8
第2表	地域振興局別・国有林民有林別・森林面積及び蓄積	○ 官・他	○ 未	9
第3表	地域振興局別・国有林民有林別・資源表	○ 官・他	○ 未	10 ~ 11
第4表	地域振興局別・資源構成表	-	○ 未	12 ~ 22
第5表	地域振興局別・人工林天然林別・資源構成表	-	○	23 ~ 44
第6表	地域振興局別・所有規模別・所有形態別・資源表	-	○ 未	45 ~ 55
第7表	市町村別・国有林民有林別・森林面積及び蓄積	○ 官・他	○ 未	56 ~ 58
第8表	市町村別・所有形態別・資源表	-	○ 未	60 ~ 81
第9表	市町村別・制限林の種類別・面積表	-	○ 未	82 ~ 85
第10-1表	市町村別・公益的機能別・資源表	-	○ 未	86 ~ 96
第10-2表	市町村別・施業種別・資源表	-	○ 未	97 ~ 108
第11表	市町村別・資源構成表	-	○ 未	109 ~ 185

注) 官：官行造林地の面積・蓄積、他：その他の国有林の面積・蓄積、未：未立木地等の面積を含む

6 県ホームページでの公表

長野県のホームページ上で、本書で公表しているデータを閲覧することができます。

当該ホームページのURL：

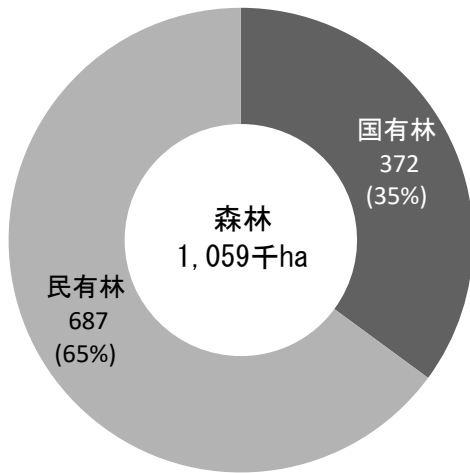
<http://www.pref.nagano.lg.jp/rinsei/sangyo/ringyo/toukei/minyurin/index.html>

森林計画区図

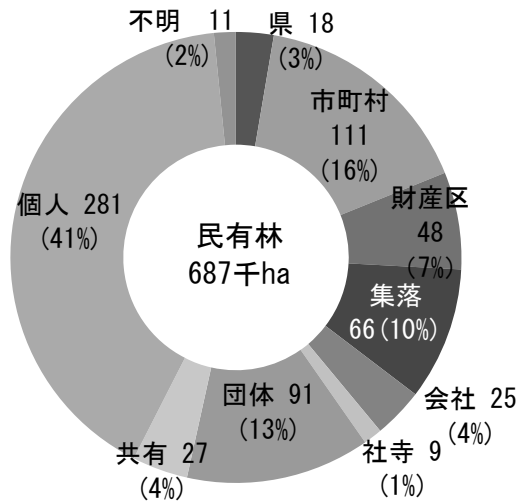


グラフで見る民有林

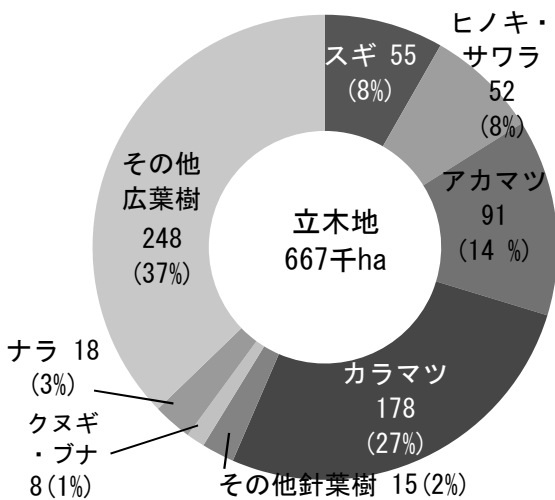
民有林・国有林面積



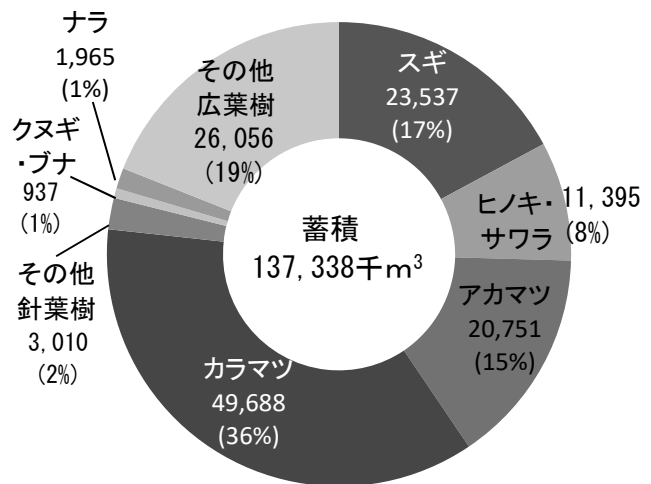
民有林所有形態別面積



民有林の樹種別面積

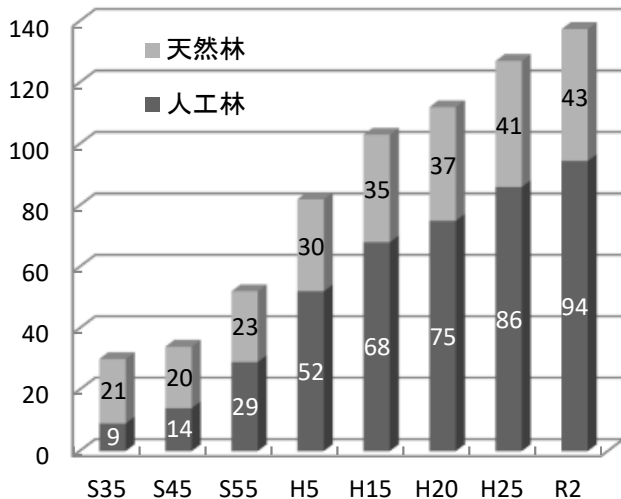


民有林の樹種別蓄積



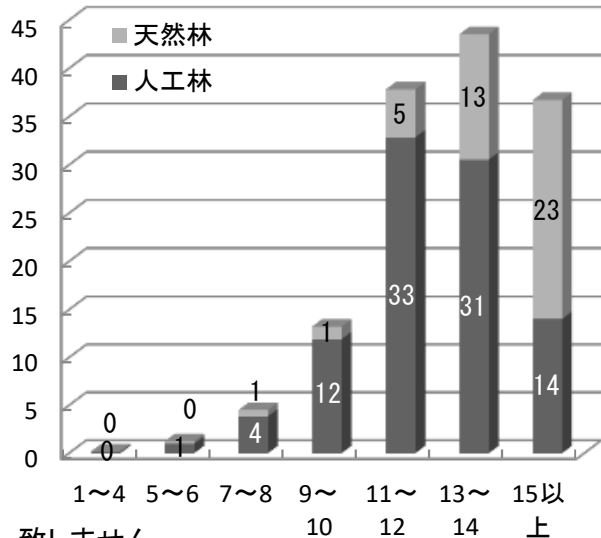
民有林の森林蓄積の推移

(百万m³)



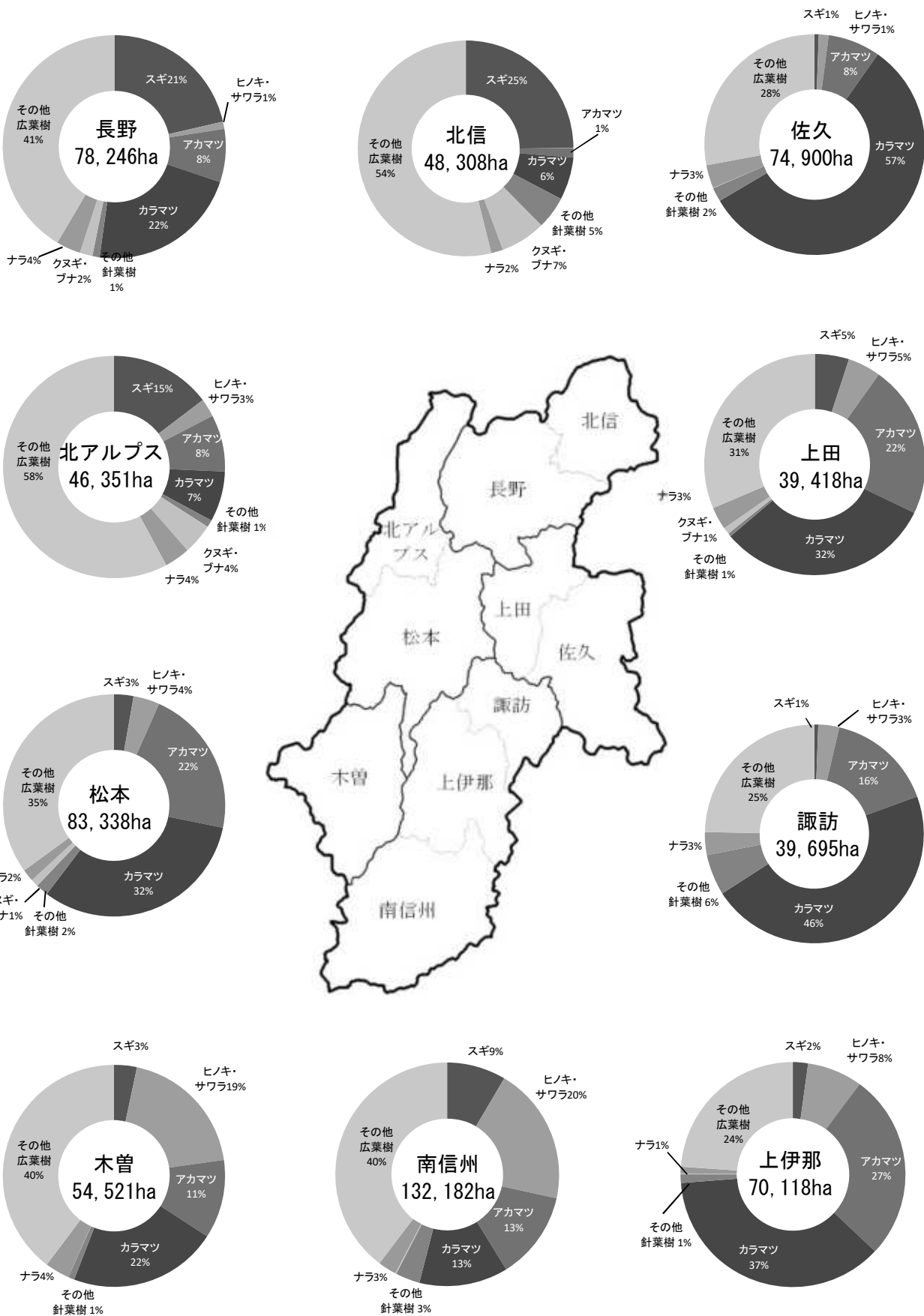
民有林の齢級別人工林天然林別蓄積

(百万m³)



注) 四捨五入で表示しているため、値と計は必ずしも一致しません。

民有林の地域振興局管内別樹種別面積割合



注) 四捨五入で表示しているため、値と計は必ずしも一致しません。

第1表 国有林民有林別・所有形態別・森林面積及び蓄積

(単位 面積:ha 蓄積:1,000m³ 構成比:%)

区 分		面 積	構 成 比		蓄 積	構 成 比			
			総 数 比	民有林比		総 数 比	民有林比		
総 数		1,059,230	100	65	199,555	100	69		
国 有 林	総 数	371,887	35		62,123	31			
	林野庁所管の国有林	371,867	35		62,123	31			
	その他の国有林	20	0						
民 有 林	総 数	687,343	65	100	137,432	69	100		
	公 有 林	総 数	177,610	17	26	34,674	17	25	
		県 営 林	総 数	17,158	2	2	2,851	1	2
			県 有 林	8,632	1	1	1,267	1	1
			一般県行造林	5,472	1	1	1,003	1	1
			特殊林県行造林	3,054	0	0	581	0	0
	その他の県有林	1,300	0	0	937	0	1		
	市町村有林	111,256	11	16	21,412	11	16		
	財産区有林	47,896	5	7	9,474	5	7		
	私 有 林	総 数	509,733	48	74	102,758	51	75	
		集 落 有 林	65,547	6	10	12,282	6	9	
		会 社 有 林	24,624	2	4	4,601	2	3	
		社 寺 有 林	9,254	1	1	1,883	1	1	
団 体 有 林		90,726	9	13	16,872	8	12		
共 有 林		27,396	3	4	5,134	3	4		
個 人 有 林		292,186	28	43	61,985	31	45		

- 注) 1 林野庁所管の国有林は、官行造林を含む。
 2 小数点以下四捨五入のため、各項の加算値と総数は必ずしも一致しない。
 3 その他の国有林(特殊法人含)面積については、2015年農林業センサスによる。
 4 所有者不明の森林は、個人有林に計上。

第2表 地域振興局別・国有林民有林別・森林面積及び蓄積

(単位 面積:ha 蓄積:m³ 構成比:%)

地域振興局	地域総面積	森林面積						蓄積			構成比	
		国有林	民有林		小計	計	森林率	国有林	民有林	計	民有林面積	国・民有林面積
			公有林	私有林								
県												
総数	1,356,160	(7,730) 371,887	177,610	509,733	687,343	1,059,230	78	(1,430,128) 62,123,139	137,432,033	199,555,172	100	100
佐久	157,117	(304) 33,059	27,244	49,143	76,386	109,446	70	(85,860) 5,555,634	18,240,854	23,796,488	11	10
上田	90,537	(169) 25,145	13,121	27,093	40,214	65,359	72	(48,714) 4,257,473	9,071,640	13,329,113	6	6
計	247,654	(473) 58,204	40,365	76,235	116,600	174,804	71	(134,574) 9,813,107	27,312,494	37,125,601	17	17
諏訪	71,575	(147) 9,005	13,383	28,439	41,821	50,826	71	(31,509) 1,369,700	8,330,658	9,700,358	6	5
上伊那	134,840	(1,924) 35,757	18,007	53,389	71,396	107,152	79	(358,997) 6,326,518	15,083,736	21,410,254	10	10
南信州	192,891	(2,515) 30,210	38,599	97,590	136,188	166,398	86	(407,815) 5,501,122	25,377,248	30,878,370	20	16
計	399,306	(4,585) 74,971	69,988	179,417	249,405	324,377	81	(798,321) 13,197,340	48,791,642	61,988,982	36	31
木曾	154,617	(111) 89,135	9,136	46,138	55,274	144,409	93	(19,044) 19,563,663	10,369,215	29,932,878	8	14
計	154,617	(111) 89,135	9,136	46,138	55,274	144,409	93	(19,044) 19,563,663	10,369,215	29,932,878	8	14
松本	186,873	(2,190) 57,858	29,590	56,008	85,598	143,456	77	(408,937) 8,688,520	15,162,110	23,850,630	12	14
北アルプス	110,965	(123) 43,175	7,578	42,513	50,091	93,266	84	(15,363) 3,390,247	7,196,953	10,587,200	7	9
計	297,838	(2,312) 101,032	37,168	98,521	135,689	236,722	79	(424,300) 12,078,767	22,359,063	34,437,830	20	22
長野	155,800	(137) 19,727	14,568	66,619	81,187	100,914	65	(39,236) 3,066,492	18,411,213	21,477,705	12	10
北信	100,945	(112) 28,817	6,384	42,802	49,187	78,004	77	(14,653) 4,403,770	10,188,406	14,592,176	7	7
計	256,745	(249) 48,544	20,952	109,421	130,373	178,918	70	(53,889) 7,470,262	28,599,619	36,069,881	19	17

注) 1 国有林は、林野庁所管(官行造林含む)とその他省庁所管(面積のみ)の合計

2 国有林の()数は、官行造林で内数

3 地域面積は、ながの県勢要覧令和元年度版による。

4 私有林は所有者不明の森林を含んでいる

5 四捨五入のため、加算値と計は必ずしも一致しない

第3表 地域振興局別・国有林民有林別・資源表

所有形態	面積	総数	立木										竹林	伐跡	未立木地 その他
			総数		人工林		天然林		地		林				
			総数	針葉樹	針葉樹	広葉樹	針葉樹	広葉樹	針葉樹	広葉樹	針葉樹	広葉樹			
県	面積	1,059,209.80	991,452.21	619,892.73	371,559.48	442,504.15	438,540.91	3,963.24	548,948.06	181,351.82	367,596.24	1,613.68	822.89	65,321.02	
	蓄積	199,555.172	199,458.814	154,580.367	44,878.447	117,926.006	116,511.638	1,414.368	81,532.808	38,068.729	43,484.079	0	0	96,358	
民有林	面積	687,342.52	667,077.40	392,080.82	274,996.58	334,971.10	332,100.05	2,871.05	332,106.30	59,980.77	272,125.53	1,613.68	622.13	18,029.31	
	蓄積	137,432.033	137,338.475	108,381.625	28,956.850	94,437.446	94,238.751	198.695	42,901.029	14,142.874	28,758.155	0	0	93,558	
国有林	面積	371,867.28	324,374.81	227,811.91	96,562.90	107,533.05	106,440.86	1,092.19	216,841.76	121,371.05	95,470.71	0.00	200.76	47,291.71	
	蓄積	62,123.139	62,120.339	46,198.742	15,921.597	23,488.560	22,272.887	1,215.673	38,631.779	23,925.855	14,705.924	0	0	2,800	
佐	面積	109,443.76	104,742.83	75,490.55	29,252.28	62,941.58	62,464.44	477.14	62,708.82	13,026.11	28,775.14	30.17	143.93	4,526.83	
	蓄積	23,796.488	23,773.273	20,264.757	3,508.516	17,502.391	17,310.928	191.463	27,435.80	2,953.829	3,317.053	0	0	23,215	
久	面積	76,386.36	74,900.33	51,328.82	23,571.51	47,464.53	47,070.20	394.33	27,435.80	4,258.62	23,177.18	30.17	121.79	1,334.07	
	蓄積	18,240.854	18,220.189	15,776.711	2,443.478	14,622.782	14,596.709	26.073	3,597.407	1,180.002	2,417.405	0	0	20,665	
上	面積	33,057.40	29,842.50	24,161.73	5,680.77	15,477.05	15,394.24	82.81	14,365.45	8,767.49	5,597.96	22.14	22.14	3,192.76	
	蓄積	5,555.634	5,553.084	4,488.046	1,065.038	2,879.609	2,714.219	165.390	2,673.475	1,773.827	899.648	0	0	2,550	
田	面積	65,356.64	62,970.39	42,201.69	20,788.70	34,525.00	34,081.60	443.40	28,445.39	8,120.09	20,325.30	106.10	6.73	2,273.42	
	蓄積	13,329.113	13,290.825	10,771.496	2,519.329	9,223.680	9,139.864	83.816	2,497.785	1,631.632	866.153	0	0	38,288	
上	面積	40,213.63	39,417.68	25,334.27	14,083.41	21,881.36	21,492.14	389.22	17,536.32	3,842.13	13,694.19	106.10	3.95	685.90	
	蓄積	9,071.640	9,033.352	7,556.298	1,477.054	6,614.811	6,590.107	24.704	2,418.541	966.191	1,452.350	0	0	38,288	
田	面積	25,143.01	23,552.71	16,867.42	6,685.29	12,643.64	12,589.46	54.18	10,909.07	4,277.96	6,631.11	0	2.78	1,587.52	
	蓄積	4,257.473	4,257.473	3,215.198	1,042.275	2,608.869	2,549.757	59.112	1,648.604	665.441	983.163	0	0	1,587.52	
諏	面積	50,826.12	47,342.73	35,589.96	11,752.77	25,230.88	25,147.48	83.40	22,111.85	10,442.48	11,669.37	4.60	17.59	3,461.20	
	蓄積	9,700.358	9,700.140	8,403.052	1,297.088	6,455.845	6,407.223	48.622	3,244.295	1,995.829	1,248.466	0	0	218	
訪	面積	41,821.42	39,695.15	28,535.26	11,159.89	21,908.13	21,835.67	72.46	17,787.02	6,699.59	11,087.43	4.60	12.96	2,108.71	
	蓄積	8,330.658	8,330.440	7,159.763	1,170.677	5,666.797	5,656.930	9.867	2,663.643	1,502.833	1,160.810	0	0	218	
上	面積	9,004.70	7,647.58	7,054.70	592.88	3,322.75	3,311.81	10.94	4,324.83	3,742.89	581.94	0	4.63	1,352.49	
	蓄積	1,369.700	1,369.700	1,243.289	126.411	789.048	750.293	38.755	580.652	492.996	87.656	0	0	1,352.49	
伊	面積	107,142.39	101,165.19	76,723.04	24,442.15	52,702.35	52,255.27	447.08	48,462.84	24,467.77	23,995.07	210.50	76.95	5,689.75	
	蓄積	21,410.254	21,409.249	17,983.438	3,425.811	12,964.536	12,741.176	223.360	8,444.713	5,242.262	3,202.451	0	0	1,005	
那	面積	71,395.68	70,118.37	52,615.71	17,502.66	42,787.62	42,563.09	224.53	27,330.75	10,052.62	17,278.13	210.50	57.16	1,009.65	
	蓄積	15,083.736	15,082.731	13,129.128	1,953.603	10,667.163	10,650.170	16.993	4,415.568	2,478.958	1,936.610	0	0	1,005	
南	面積	35,746.71	31,046.82	24,107.33	6,939.49	9,914.73	9,692.18	222.55	21,132.09	14,415.15	6,716.94	0	19.79	4,680.10	
	蓄積	6,326.518	6,326.518	4,854.310	1,472.208	2,927.373	2,091.006	206.367	4,029.145	2,763.304	1,265.841	0	0	4,680.10	
信	面積	166,398.36	158,659.35	95,262.14	63,397.21	72,272.29	71,484.90	787.39	86,387.06	23,777.24	62,609.82	611.91	76.39	7,050.71	
	蓄積	30,878.321	30,877.139	23,140.269	7,736.870	18,275.120	18,074.762	200.358	12,602.010	5,065.507	7,536.512	0	0	1,182	
州	面積	136,198.35	132,182.28	76,017.25	56,165.03	64,909.59	64,216.98	692.61	67,272.69	11,800.27	55,472.42	611.91	76.39	3,317.77	
	蓄積	25,377.248	25,376.017	19,241.797	6,134.220	16,580.722	16,531.431	49.291	8,795.295	2,710.366	6,084.929	0	0	1,231	
州	面積	30,210.01	26,477.07	19,244.89	7,232.18	7,362.70	7,267.92	94.78	19,114.37	11,976.97	7,137.40	0	0	3,732.94	
	蓄積	5,501.122	5,501.122	3,898.472	1,602.650	1,694.398	1,543.331	151.067	3,806.724	2,355.141	1,451.583	0	0	3,732.94	

注) 国有林は林野庁所管国有林(官行造林含む)

第3表 地域振興局別・国有林民有林別・資源表

(単位 面積:ha 蓄積:m³)

所有形態	面積	蓄積	総数		立地						竹林	伐跡	未立木地 その他	
			総数		人工林		天然林		広葉樹	針葉樹				
			総数	針葉樹	総数	針葉樹	総数	針葉樹						
木	総数	144,409.03	135,087.24	102,052.54	33,034.70	62,524.92	62,059.87	465.05	72,562.32	39,992.67	32,569.65	164.54	80.23	9,077.02
	蓄積	29,932,878	29,932,873	25,192,977	4,739,896	14,683,523	14,423,856	259,667	15,249,350	10,769,121	4,480,229	0	0	5
曽	民有林	55,274.33	54,521.13	30,936.02	23,585.11	26,579.96	26,518.22	61.74	27,941.17	4,417.80	23,523.37	164.54	18.16	570.50
	蓄積	10,369,215	10,369,210	7,777,263	2,591,947	6,707,618	6,703,625	3,993	3,661,592	1,073,638	2,587,954			5
国有林	面積	89,134.70	80,566.11	71,116.52	9,449.59	35,944.96	35,541.65	403.31	44,621.15	35,574.87	9,046.28		62.07	8,506.52
	蓄積	19,563,663	19,563,663	17,415,714	2,147,949	7,975,905	7,720,231	255,674	11,587,768	9,695,483	1,892,275			
松	面積	143,456.16	134,896.04	87,581.78	47,314.26	54,840.79	54,247.65	593.14	80,055.25	33,334.13	46,721.12	226.82	215.88	8,117.42
	蓄積	23,850,630	23,850,325	18,236,750	5,613,575	12,378,355	12,179,617	198,738	11,471,970	6,057,133	5,414,837			305
本	民有林	85,598.49	83,337.81	51,765.44	31,572.37	49,050.54	42,591.40	459.14	40,287.27	9,174.04	31,113.23	226.82	206.36	1,827.50
	蓄積	15,162,110	15,161,805	11,949,266	3,212,539	9,893,097	9,862,537	30,560	5,268,708	2,086,729	3,181,979			305
国有林	面積	57,857.67	51,558.23	35,816.34	15,741.89	11,790.25	11,656.25	134.00	39,767.98	24,160.09	15,607.89		9.52	6,289.92
	蓄積	8,688,520	8,688,520	6,287,484	2,401,036	2,485,258	2,317,080	168,178	6,203,262	3,970,404	2,232,858			
総数	面積	93,282.61	77,023.38	29,445.09	47,578.29	15,765.64	15,609.22	156.42	61,257.74	13,835.87	47,421.87	96.58	35.77	16,106.88
	蓄積	10,587,200	10,562,729	5,705,629	4,857,100	4,143,202	4,117,961	25,241	6,419,527	1,587,668	4,831,859	0	0	24,471
民有林	面積	50,090.91	46,350.61	15,787.16	30,563.45	13,759.33	13,626.12	133.21	32,591.28	2,161.04	30,430.24	96.58	35.77	3,607.95
	蓄積	7,196,953	7,172,482	4,188,873	2,983,609	3,700,514	3,692,409	8,105	3,471,968	496,464	2,975,504			24,471
国有林	面積	43,171.70	30,672.77	13,657.93	17,014.84	2,006.31	1,983.10	23.21	28,666.46	11,674.83	16,991.63			12,498.93
	蓄積	3,390,247	3,390,247	1,516,756	1,873,491	442,688	425,552	17,136	2,947,559	1,091,204	1,856,355			
総数	面積	100,910.89	95,094.59	48,915.33	46,179.26	42,805.68	42,530.77	274.91	52,288.91	6,384.56	45,904.35	160.44	142.17	5,513.69
	蓄積	21,477,705	21,474,667	16,052,739	5,421,928	14,831,590	14,740,725	90,865	6,643,077	1,312,014	5,331,063	0	0	3,038
民有林	面積	81,186.61	78,246.46	41,578.50	36,667.96	37,141.83	36,916.78	225.05	41,104.63	4,661.72	36,442.91	160.44	69.40	2,710.31
	蓄積	18,411,213	18,408,425	14,430,638	3,977,787	13,358,216	13,344,400	13,816	5,050,209	1,086,238	3,963,971			2,788
国有林	面積	19,724.28	16,848.13	7,336.83	9,511.30	5,663.85	5,613.99	49.86	11,184.28	1,722.84	9,461.44		72.77	2,803.38
	蓄積	3,066,492	3,066,242	1,622,101	1,444,141	1,473,374	1,396,325	77,049	1,592,868	225,776	1,367,092			250
総数	面積	78,003.84	74,470.47	26,630.61	47,839.86	18,895.02	18,659.71	235.31	55,575.45	7,970.90	47,604.55	2.02	27.25	3,504.10
	蓄積	14,592,168	14,587,594	8,829,260	5,753,334	7,467,764	7,375,526	92,238	7,119,830	1,453,734	5,666,096	0	0	4,574
民有林	面積	49,186.74	46,307.58	18,182.39	30,125.19	15,488.21	15,269.45	218.76	32,819.37	2,912.94	29,906.43	2.02	20.19	856.95
	蓄積	10,188,406	10,183,824	7,171,888	3,011,936	6,625,726	6,610,433	15,293	3,558,098	561,455	2,996,643			4,582
国有林	面積	28,817.10	26,162.89	8,448.22	17,714.67	3,406.81	3,390.26	16.55	22,756.08	5,057.96	17,698.12		7.06	2,647.15
	蓄積	4,403,770	4,403,770	1,657,372	2,746,398	842,038	765,093	76,945	3,561,732	892,279	2,669,453			

第4表 地域振興局別・資源構成表

樹種 年齢	針 葉 樹										葉 樹										樹			計
	スギ	ヒノキ	サワラ	アカマツ	カラマツ	カラマツ	その他針	小計	クヌギ	ブナ	ナラ	その他広	小計	計	面積	蓄積	成長量							
1	8.79	62.55	0.57	1.52	281.36	5.25	360.04	0.74	61.83	459.93	882.54	3	0.0	3	0.0	0.0								
2	9.93	68.40	3.04	55.97	110.88	0.11	137.45	2.27	9.49	308.59	498.33	3.774	4.320	3	3.774	4.320								
3	46.74	524.73	10.93	12.05	8.781	1.44	706.77	67	0.48	54.64	1,288.70	78.8	534.2	613.0	581.93	48.272								
4	2.493	22,960	561	671	8.781	31	35,497	67	6	1.192	12,775	4,827.5	120.9	1,114.9	7,550.8	1,114.9								
5	638.1	4,827.5	120.9	90.4	758.1	3.9	6,435.9	5.6	0.6	104.1	1,114.9	109.69	872.09	1.60	30.50	98.08								
6	14.811	76,799	81	4,711	11,074	1.420	108,896	856	2.44	2,360	140,601	1,949.1	7,261.4	8.0	386.4	7,261.4								
7	1,549.1	7,261.4	8.0	386.4	673.8	117.2	9,995.9	41.4	23.4	159.1	2,125.2	244	2,360	28,245	31,705	12,121.1								
8	244.12	1,635.60	0.95	70.34	288.75	46.22	2,285.98	14.31	8.49	168.85	2,064.38	48.190	207,843	602	7,033	40,713								
9	48.190	207,843	602	7,033	40,713	7.627	312,008	973	415	8,956	398,000	3,266.2	12,811.6	41.9	380.4	1,957.4								
10	517.44	2,726.42	2.34	164.84	479.88	73.35	3,964.27	35.60	19.00	291.66	3,407.50	121.674	427,190	594	22,917	86,682								
11	121.674	427,190	594	22,917	86,682	11.869	670,926	2,453	1.616	16.493	166,663	5,911.5	19,292.9	29.3	891.7	2,197.6								
12	1,282.65	4,231.27	2.83	290.83	1,023.45	62.1	28,950.1	59.7	107.9	662.1	6,685.8	363.405	720,383	290	43,533	198,209								
13	3,397.8	25,487.0	12.0	1,140.1	4,722.6	1,411.2	46,370.7	92.9	18.2	1,024.0	7,989.7	13,597.8	25,487.0	6.22	334.46	6,311.33								
14	1,282.65	4,231.27	2.83	290.83	1,023.45	62.1	28,950.1	59.7	107.9	662.1	6,685.8	795.025	1,688.943	1,049	175,025	409,082								
15	24,257.0	33,063.1	31.2	2,706.6	8,937.2	1,646.9	70,642.0	59.4	44.2	1,191.2	8,908.5	3,775.66	7,670.31	10.05	2,466.27	4,467.91								
16	3,775.66	7,670.31	10.05	2,466.27	4,467.91	633.24	10,023.44	93.29	70.32	473.16	5,584.65	1,369.148	1,545,077	2,132	458,081	1,016,539								
17	29,887.8	35,094.1	47.8	7,046.6	19,180.5	2,235.2	93,492.0	44.3	131.3	1,021.5	11,296.1	29,887.8	35,094.1	5.455.02	7,210.32	29,091.91								
18	5,455.02	7,210.32	29.09	6,790.91	9,756.74	690.33	29,932.41	49.59	179.58	490.64	7,734.34	2,133.547	1,600,516	5.691	1,600,516	30,112.2								
19	2,133.547	1,600,516	5.691	1,600,516	30,112.2	86.601	7,625,534	4,263	10,253	43,732	638,479	3,316.1	30,112.2	106.5	17,773.6	37,302.2								
20	39,316.1	30,112.2	106.5	17,773.6	37,302.2	2,452.5	123,063.1	20.8	313.8	1,078.4	15,874.3	7,978.48	4,374.65	31.18	15,746.17	24,325.44								
21	3,211,924	1,055,320	7,947	2,206,403	6,392,808	57,535	14,131,837	7,094	14,484	81,130	212,554	3,211,924	1,055,320	7,947	2,206,403	6,392,808								
22	41,804.6	17,415.7	136.2	36,929.7	85,389.1	1,290.7	182,966.0	15.0	363.6	1,594.3	23,490.2	41,804.6	17,415.7	136.2	36,929.7	85,389.1								
23	9,237.28	3,146.05	48.93	16,176.98	42,019.84	648.99	71,228.07	247.27	475.91	1,438.96	22,113.22	9,237.28	3,146.05	48.93	16,176.98	42,019.84								
24	3,965,204	817,784	13,242	3,551,774	11,593,101	91,404	20,032,599	21,603	36,083	148,674	2,149,135	3,965,204	817,784	13,242	3,551,774	11,593,101								
25	45,213.7	11,206.0	202.6	34,604.2	134,390.8	1,781.9	227,399.2	69.1	843.9	2,813.4	40,336.1	45,213.7	11,206.0	202.6	34,604.2	134,390.8								
26	8,831.65	2,681.18	136.77	12,893.78	47,199.10	903.92	72,646.40	611.17	348.21	3,302.89	38,411.70	8,831.65	2,681.18	136.77	12,893.78	47,199.10								
27	3,808,341	706,902	34,826	2,921,380	13,483,426	134,882	21,089,757	54,567	31,790	363,764	4,103,051	3,808,341	706,902	34,826	2,921,380	13,483,426								
28	42,869.2	9,588.1	538.0	27,959.7	152,222.1	2,570.7	235,347.8	172.2	719.4	5,656.6	65,219.6	42,869.2	9,588.1	538.0	27,959.7	152,222.1								
29	4,665.68	1,477.97	68.23	8,620.57	27,322.43	372.61	42,527.49	743.26	123.09	3,561.63	41,438.63	4,665.68	1,477.97	68.23	8,620.57	27,322.43								
30	2,154,999	408,456	18,091	2,035,691	8,097,164	58,928	12,772,729	68,088	11,198	413,811	4,648,729	2,154,999	408,456	18,091	2,035,691	8,097,164								
31	19,174.1	4,948.3	234.3	16,109.8	77,861.6	986.8	119,314.9	181.2	222.6	4,741.5	94,097.0	19,174.1	4,948.3	234.3	16,109.8	77,861.6								
32	10,732.67	7,794.82	694.98	27,327.01	19,124.30	10,858.82	76,532.60	446.68	4,544.94	6,339.97	103,005.51	10,732.67	7,794.82	694.98	27,327.01	19,124.30								
33	5,468,644	2,341,526	210,615	6,376,613	5,906,597	2,415,348	23,259,343	41,201	605,068	774,162	12,049,309	5,468,644	2,341,526	210,615	6,376,613	5,906,597								
34	22,210.0	7,075.0	602.1	30,223.4	27,066.4	11,567.3	98,744.2	85.6	3,031.8	4,881.9	58,752.4	22,210.0	7,075.0	602.1	30,223.4	27,066.4								
35	55,230.26	50,787.69	1,044.67	91,290.62	178,482.95	15,244.63	392,080.82	2,494.69	5,998.57	18,232.25	248,271.07	55,230.26	50,787.69	1,044.67	91,290.62	178,482.95								
36	23,536,705	11,099,699	295,721	20,751,129	49,688,382	3,009,989	108,381,625	220,332	716,178	1,964,626	26,055,714	23,536,705	11,099,699	295,721	20,751,129	49,688,382								
37	285,692.2	218,182.9	2,110.8	175,842.6	552,659.4	27,213.0	1,261,700.9	881.4	5,853.6	25,463.8	299,995.6	285,692.2	218,182.9	2,110.8	175,842.6	552,659.4								
計																								
伐跡																	622.13							
未立木地																	6,403.21							
岩石地																	4,935.77							
崩壊地																	5,040.92							
ほげ山																	119.88							
施設敷																	718.15							
林地開発																	303.04							
計																	18,143.10							
竹																	1,613.68							
更新																	508.34							
困難地																	93.558							
成長																	193.5							
総合計																	687,342.52							
面積																	137,432.033							
蓄積																	1,594,068.8							
成長量																								

第4表 地域振興局別・資源構成表

諏訪地域振興局

単位：面積：ha、蓄積：成長量：m³

年齢	針葉樹														広葉樹								その他			計										
	スギ	ヒノキ	サワラ	アカマツ	カラマツ	カラマツ	その他針	小計	クスギ	ブナ	ナラ	その他広	小計	計	伐跡	未立木地	岩石地	崩壊地	ほげ山	施設敷	林地開発	計	積算	面積	蓄積		成長									
1	面積 蓄積 成長	2.83			0.32	5.29		8.44					0.00	8.44																						
2	面積 蓄積 成長							0.00					3.58	3.58																						
3	面積 蓄積 成長	0.14 6 1.2	0.34 210 40.3	55 10.5		15.37 727 49.1		15.85 998					20.58 387	20.58 1,385																						
4	面積 蓄積 成長	0.04 4 0.3	0.79 2,405 219.8		0.49 1,961 161.0	0.28 25 1.5	1.26 601 49.8	4.96 4,996 32.4			0.81 37		39.60 2,139	40.41 7,177																						
5	面積 蓄積 成長	0.22 68 3.3	13.19 6,502 379.1		2.08 159 9.6	0.25 201 9.1	10.90 2,773 186.2	26.64 9,703 587.3			4.04 1,564 76.5		83.71 4,029 216.8	87.75 15,296 880.6																						
6	面積 蓄積 成長	0.42 86 3.0	21.88 10,161 437.4	74 3.2	6.49 27.7	3.36 471 11.1	7.46 1,649 83.0	39.61 13,190 585.4			3.46 13.5		62.54 3,814 156.2	67.33 17,350 735.1																						
7	面積 蓄積 成長	0.67 168 4.4	82.57 30,475 982.0	0.24 39	9.06 1,424	16.58 3,059 71.0	22.94 38,046 131.1	132.06 321 1,224.6			6.97 11.0		130.74 235.7	137.71 246.7																						
8	面積 蓄積 成長	2.91 39 17.2	170.82 36,896 965.8	1.76 332 9.0	26.41 4,921 97.0	33.83 6,087 130.0	91.36 8,355 313.3	327.09 57,040 1,532.3			2.77 5.8		150.38 299.3	153.15 305.1																						
9	面積 蓄積 成長	7.24 1,999 34.5	175.43 37,886 811.6	1.99 420 8.7	101.77 18,859 289.7	137.14 29,684 631.12	59.12 5,822 89.05	482.68 94,670 1,102.14			10.95 761 11.13		280.16 18,999 242.71	291.11 114,430 253.84																						
10	面積 蓄積 成長	2.092 4,563 29.2	21,620 77,042 396.3	252 518 4.5	54,832 126,413 1,404.6	142,701 518,275 7,255.4	11,066 14,921 328.1	232,563 671,732 3,687.0			890 19.6		19,694 501.0	20,584 520.6																						
11	面積 蓄積 成長	14.29 4,563 61.6	28.50 7,042 114.2	2.19 518 8.4	596.82 1,264.3 1,404.6	2,121.42 5,182.75 7,255.4	112.57 14,921 311.5	2,875.79 671,732 9,155.7			19.39 30.8		425.82 734.2	445.21 920.7																						
12	面積 蓄積 成長	25.51 8,567 110.3	16.98 4,311 61.1	5.94 1,450 20.6	16,841 36,052 1,242.6	3,741.70 9,959.97 12,238.9	248.68 34,182 672.1	4,649.65 1,144,159 14,345.6			36.75 63.1		890.81 82,080 1,515.1	927.56 1,229,751 1,578.2																						
13	面積 蓄積 成長	40.36 14,048 178.0	52.24 14,076 191.4	30.55 7,958 110.2	1,014.28 230,171 2,077.5	5,202.56 1,378,054 17,159.9	414.20 59,693 1,137.3	6,754.19 1,704,000 20,854.3			310.92 30,067 442.6		1,590.73 183,979 2,488.1	1,901.65 1,887,979 2,930.7																						
14	面積 蓄積 成長	30.44 10,710 106.2	69.51 17,145 208.6	26.46 7,099 86.0	935.87 219,481 1,784.2	3,230.07 887,950 9,639.3	105.77 17,328 280.5	4,398.12 1,159,713 12,104.8			225.73 23,606 287.0		1,309.36 142,572 1,678.1	1,535.27 1,325,862 1,965.1																						
15	面積 蓄積 成長	91.99 36,794 82.8	251.84 77,252 336.1	187.10 54,534 172.0	2,678.32 686,094 3,390.2	3,276.32 928,545 4,214.4	1,233.89 245,734 1,865.9	3,720.13 2,028,953 10,061.4			706.59 78,130 675.5		4,588.02 546,434 2,410.2	5,294.74 2,653,529 3,085.7																						
以上	面積 蓄積 成長	221.02 79,844 632.0	982.06 265,981 5,143.7	257.34 72,731 434.5	6,262.95 1,480,816 11,248.5	18,415.29 4,855,386 53,487.8	2,397.20 405,005 5,546.2	28,535.76 7,159,763 26,482.7		0.00 0 0.0	1,340.84 141,074 1,646.2		9,818.74 1,029,575 10,945.7	11,159.89 8,330,440 12,591.9																						
計	面積 蓄積 成長																																			
													総合計																							
													面積					41,821.42																		
													蓄積					8,330,658																		
													成長					89,084.6																		

第4表 地域振興局別・資源構成表

上伊那地域振興局

単位：面積：ha、蓄積：成長量：m³

樹種	針葉樹					広葉樹					樹					計
	スギ	ヒノキ	サワラ	アカマツ	カラマツ	カラマツ	その他針	小計	クヌギ	ブナ	ナラ	その他広	小計	計		
1	面積 蓄積 成長	0.33 21.75				0.80		22.88 0 0.0	0.02		1.40	25.66	27.08 0 0	49.96		
2	面積 蓄積 成長		13.80		0.19	0.38	0.11	14.48 0 0.0		0.09	0.09	7.99	7.98 104 14.2	22.46		
3	面積 蓄積 成長		47.53 2,394 464.3	0.27 8 1.6	1.92 95 12.8	24.59 1,479 136.1	0.41 9 1.1	74.72 3,985 615.9		0.42 5 0.5	18.63 421 36.7	27.69 703 62.3	46.74 1,129 99.5	121.46		
4	面積 蓄積 成長	0.16 22 1.8	152.75 11,604 1,081.5		1.68 119 9.6	26.27 2,526 150.0	0.43 63 5.0	181.29 14,334 1,227.9	0.42 24 1.0	1	3.37 107 6.9	38.87 1,209 81.0	42.66 15,675 1,316.9	223.95		
5	面積 蓄積 成長	0.20 32 1.5	162.95 23,952 1,394.5		5.84 625 31.5	104.66 12,275 569.6	1.64 634 43.1	275.29 37,518 2,040.2		0.71 27 1.3	124.64 4,957 265.4	125.35 4,984 266.7	400.64			
6	面積 蓄積 成長	2.33 448 15.9	279.26 52,267 2,251.2		31.93 3,287 134.0	103.71 15,802 366.7	4.49 246 12.5	421.72 72,050 2,780.3	0.52 40 1.1	1.56 28 1.8	10.11 523 20.1	122.58 6,212 252.7	556.48			
7	面積 蓄積 成長	8.17 2 161	337.66 60,990 1,989.0		49.94 9,432 230.7	205.33 36,551 809.9	28.51 3,080 145.0	629.61 112,214 3,212.0	1.02 82 0.2		20.76 1,247 40.0	312.51 18,058 562.7	963.90			
8	面積 蓄積 成長	105.8 4,372 105.8	2,642.6 101,182 2,642.6		429.1 20,122 429.1	1,243.7 57,450 1,243.7	198.0 5,329 198.0	7,264.57 188,655 7,264.57	0.3 138 0.3		55.4 1,909 55.4	483.4 15,950 483.4	539.1			
9	面積 蓄積 成長	248.59 85,113 1,096.6	808.65 168,426 3,557.8		405.50 77,721 1,182.2	866.60 177,245 3,250.1	121.44 13,315 409.2	2,234.26 445,472 8,550.8	0.28 26 0.9		16.22 1,328 35.8	490.31 37,467 1,039.9	506.81			
10	面積 蓄積 成長	51.50 15,550 218.3	832.82 190,287 3,450.1		1,240.84 257,854 3,366.8	1,552.96 357,311 5,397.2	32.16 3,879 113.3	3,721.24 826,733 12,578.1	0.90 77 0.1		11.27 1,041 25.0	526.66 45,561 1,153.8	538.83			
11	面積 蓄積 成長	148.23 47,697 663.0	367.23 90,654 1,485.8		2,949.13 645,077 7,124.5	3,783.18 910,884 12,755.6	15.75 2,198 45.5	7,264.57 1,696,902 22,048.2	1.51 137 0.3		28.23 2,839 56.3	836.85 82,724 1,634.7	866.59			
12	面積 蓄積 成長	248.59 85,113 1,096.6	259.52 71,455 1,014.5		3,355.97 763,687 6,946.7	5,739.09 1,427,472 18,078.9	44.73 5,920 116.7	9,649.51 2,384,073 27,259.5	4.38 387 0.9		43.61 4,670 90.5	1,181.12 122,371 2,342.9	1,229.11			
13	面積 蓄積 成長	463.76 162,403 2,045.2	337.57 86,475 1,210.0		3,793.58 869,261 7,846.5	6,521.31 1,780,689 22,398.7	33.07 4,996 93.7	11,099.72 2,906,558 33,633.0	11.12 1,001 19.49		147.41 17,083 269.3	2,682.64 299,395 4,860.4	2,841.17			
14	面積 蓄積 成長	74,116 744.4	242,055 798.0		2,092.42 508,374 1,100.7	4,372.70 1,273,448 13,659.9	34.35 4,307 72.0	6,955.27 1,929,291 19,395.7			119.88 14,701 158.7	3,320.55 391,780 4,404.0	3,459.92			
15	面積 蓄積 成長	322.80 127,896 454.6	1,070.51 333,243 994.4		4,879.51 1,295,001 6,864.3	2,233.38 688,983 4,397.2	464.58 98,481 787.6	9,281.67 2,541,343 13,553.4	27.80 2,464 4.4		252.20 33,037 196.5	6,791.90 840,927 4,346.9	7,079.85			
計	面積 蓄積 成長	1,495.42 528,290 5,541.6	5,463.66 1,260,273 22,263.7		18,865.56 4,450,605 38,278.4	25,862.47 6,722,115 83,213.6	837.16 142,457 2,042.7	52,615.71 13,129,128 151,514.2	69.05 6,113 2.7		701.11 78,935 992.8	16,722.57 1,867,416 21,504.0	17,502.66			
														71,395.68		
														15,083.736		
														174,016.3		

第4表 地域振興局別・資源構成表

木曾地域振興局

単位：面積：ha、蓄積：成長量：m³

年齢	針葉樹											広葉樹				樹		計
	スギ	ヒノキ	サワラ	アカマツ	カラマツ	カラマツ	その他針	小計	クスギ	ブナ	ナラ	その他広	小計	計				
1	面積 蓄積 成長					4.70		4.70					0.00	4.70				
2	面積 蓄積 成長	4.78								0.19		5.02	5.21	9.99				
3	面積 蓄積 成長	30.56 1.320 257.1	0.26 13 1.7	2.37 68 13.1	0.10 8 8	0.16 10 1.0	0.24 5 0.6	33.95 1.449 280.2			0.30 7 0.6	29.83 727 62.4	30.13 734 63.0	64.06 2,183 343.2				
4	面積 蓄積 成長	113.02 8.556 780.1	1.01 45.1 36.9	0.10 8 0.7	1.48 109 6.4	1.48 109 6.4	0.33 11 0.8	115.94 9.135 824.9			0.04 1 0.1	32.51 983 67.4	32.55 984 67.5	148.49 10,119 892.4				
5	面積 蓄積 成長	274.91 30.506 1,775.3	0.46 54 2.8	0.64 55 3.2	0.46 54 2.8	7.95 984 1,830.1	0.99 47 3.1	284.95 3,164.6 1,830.1			8.24 342 16.6	88.44 3,245 168.5	96.68 3,587 185.1	381.63 35,233 2,015.2				
6	面積 蓄積 成長	344.33 46.317 1,996.1	0.25 35 1.3	1.17 162 7.0	0.25 35 1.3	7.32 971 22.7	0.57 146 7.5	354.05 47,718 2,037.5			17.06 856 32.8	129.97 6,300 256.5	147.03 7,156 289.3	501.08 54,874 2,326.8				
7	面積 蓄積 成長	849.68 134.695 4,370.5	5.58 824 81.9	0.69 108 3.5	5.58 824 81.9	22.10 3,699 4.544	12.00 1,080 49.6	892.90 141,087 4,544.6			24.96 1,488 48.4	182.93 10,247 316.8	207.89 11,735 365.2	1,100.79 152,822 4,909.8				
8	面積 蓄積 成長	1,333.58 240.152 6,273.4	0.83 151 49.0	0.83 151 49.0	13.54 2,318 299.1	68.85 4,233 299.1	12.55 1,119 41.6	1,437.93 20,113 6,716.5			19.12 1,328 38.5	303.41 20,499 619.0	322.53 21,827 667.5	1,760.46 281,940 7,374.0				
9	面積 蓄積 成長	1,353.62 272.006 5,780.6	86.65 16,903 7.3	1.64 341 102.6	86.65 16,903 7.3	90.69 20,535 371.0	20.86 2,313 70.8	1,578.86 319,105 6,603.8			47.71 3,841 100.6	400.59 30,543 842.0	448.30 34,384 942.6	2,027.16 353,489 7,546.4				
10	面積 蓄積 成長	1,488.12 327.035 5,967.0	8.86 1,934 258.4	8.86 1,934 258.4	460.76 95,344 1,247.7	309.10 74,742 1,128.0	27.38 3,434 102.8	2,355.83 520,509 8,785.8			88.30 8,687 200.5	843.59 74,104 1,874.2	942.53 82,835 2,074.8	3,298.16 603,344 10,810.6				
11	面積 蓄積 成長	1,145.59 274.813 4,434.3	22.05 5,440 87.2	22.05 5,440 87.2	1,057.62 225,782 2,512.4	1,823.81 463,778 6,502.9	10.52 1,495 30.6	4,309.58 1,049,894 14,640.9			179.10 17,305 340.2	1,508.22 144,458 2,828.8	1,687.32 161,763 3,169.0	5,996.90 1,211,657 17,809.9				
12	面積 蓄積 成長	836.10 218.990 1,641.7	27.56 7,218 102.6	27.56 7,218 102.6	1,170.32 252,968 2,394.5	3,782.16 1,031,303 13,280.4	15.39 2,479 47.5	6,221.68 1,643,014 20,551.7			185.10 19,159 367.4	2,540.44 285,135 4,888.0	2,725.54 1,917,304 5,255.4	8,947.22 2,74,290 25,807.1				
13	面積 蓄積 成長	688.85 182.792 2,561.6	61.08 16,264 230.1	61.08 16,264 230.1	1,055.99 238,239 2,205.7	3,707.79 1,041,542 13,227.9	22.19 3,704 69.8	6,107.99 1,681,173 20,754.0			342.42 37,640 596.1	3,866.38 416,850 6,900.3	4,208.80 454,490 7,496.4	10,316.79 2,135,663 28,250.4				
14	面積 蓄積 成長	208.77 57.043 696.8	18.23 5,012 61.1	18.23 5,012 61.1	504.09 118,995 983.4	1,327.88 393,230 4,300.7	16.30 2,779 45.2	2,238.00 635,004 6,670.8			341.29 39,953 448.2	3,022.44 344,275 4,033.3	3,363.81 384,234 4,481.5	5,601.81 1,019,238 11,152.3				
15	面積 蓄積 成長	1,500.30 454,606 693.9	228.77 66,897 127.9	228.77 66,897 127.9	1,888.47 439,965 2,354.0	659.81 197,342 1,056.7	362.66 79,587 519.8	4,995.08 1,437,416 9,133.7			683.67 85,833 486.9	8,683.12 1,088,023 4,905.8	9,366.79 1,153,866 5,392.7	14,361.87 2,591,272 10,586.4				
計	面積 蓄積 成長	1,829.04 632,780 6,650.8	373.99 2,248,831 38,671.7	373.99 2,248,831 38,671.7	6,245.00 1,451,311 12,065.4	11,813.80 3,242,484 40,324.4	501.98 98,199 889.7	30,936.02 7,777,263 99,384.5			1,947.50 216,438 2,677.1	21,636.89 2,375,459 27,772.5	23,585.11 2,591,947 30,449.7	54,521.13 10,369,210 129,834.3				

第4表 地域振興局別・資源構成表

長野地域振興局

樹種	針 葉 樹				広 葉 樹				樹		計	
	スギ	ヒノキ	サワラ	アカマツ	カラマツ	ヤマブキ	クヌギ	ブナ	ナラ	その他広		小計
1	面積 蓄積 成長			0.08	12.33	12.41			2.65	1.06	3.71	16.12
2	面積	1.10	0.46		10.59	12.15			5.72	25.81	31.53	43.68
	蓄積					0			66	381	447	447
3	面積	3.59	9.82	0.07	0.85	14.33			1.36	48.94	50.36	64.69
	蓄積	304	1,269	3	144	1,720			1	966	995	2,715
4	面積	70.4	233.6	0.4	14.4	318.8			2.5	87.3	89.9	408.7
	蓄積	14.26	26.13	0.89	5.74	52.89			12.67	77.35	101.63	154.52
5	面積	188.9	296.4	7.71	490	5,459			405	2,254	2,977	8,436
	蓄積	188.9	296.4	5.9	33.7	533.8			27.4	152.7	196.2	730.0
6	面積	14,988	7,422	63.08	17.15	17,397.66			2.48	211.16	248.73	425.49
	蓄積	14,988	7,422	64.7	2,086	26,197			54	8,489	10,059	36,256
7	面積	1,031.4	446.0	34.2	112.5	1,690.2			4.1	71.8	531.4	2,221.6
	蓄積	219.36	62.74	3.78	25.03	334.40			4.76	59.75	531.42	865.82
8	面積	553.6	9,867	9,867	3,466	68,791			129	21,567	25,336	94,127
	蓄積	553.6	9,867	18.5	129.0	3,281.3			8.7	874.7	1,021.4	4,302.7
9	面積	518.28	44.64	10.33	34.72	628.86			1.40	801.87	942.51	1,571.37
	蓄積	149,934	8,947	1,544	7,071	168,623			42	43,751	52,480	221,103
10	面積	5,677.8	310.3	39.4	200.1	6,277.4			2.4	1,361.6	1,615.4	7,892.8
	蓄積	1,065.39	116.16	52.08	64.41	1,336.76			168.28	678.68	866.21	2,202.97
11	面積	376,012	24,091	9,262	12,482	427,675			1,833	44,688	58,107	485,782
	蓄積	12,361.3	665.5	189.4	288.7	13,623.7			356.6	1,349.8	1,721.3	15,345.0
12	面積	1,506.29	119.00	163.80	254.10	1,939.19			63.70	643.22	729.70	2,855.91
	蓄積	591,067	23,179	31,187	53,036	705,194			5,136	46,844	53,736	788,930
13	面積	13,677.6	534.4	474.6	1,131.5	16,034.3			143.3	1,293.3	1,469.8	17,504.1
	蓄積	1,988.76	107.59	337.56	629.79	2,966.70			51.42	906.15	970.67	4,025.68
14	面積	848.874	23,545	66,849	148,923	2,039			4,649	74,830	80,609	1,170,839
	蓄積	14,556.1	430.2	866.3	2,275.7	18,204.0			118.3	1,900.8	2,027.3	20,231.3
15	面積	2,536.41	19.43	641.86	1,840.03	5,055.83			2.07	1,404.14	1,527.05	6,582.88
	蓄積	1,188.545	4,631	13,712	483,286	1,843			9,898	134,450	146,534	1,956,551
計	面積	14,537.3	75.4	1,476.9	6,812.3	22,944.3			197.6	2,636.0	2,838.0	25,782.3
	蓄積	2,600.53	8.55	999.93	4,682.01	7,999.83			206.24	2,749.74	3,056.93	11,056.76
16	面積	129,418	2,340	31	1,297,903	1,903			22,096	279,291	310,277	3,060,640
	蓄積	14,285.1	313.0	0.5	16,893.2	32,642.2			432.0	5,392.9	5,854.6	38,496.8
17	面積	2,016.97	8.92	0.26	488.45	4,544.98			458.65	4,937.09	5,605.32	12,642.44
	蓄積	1,030,206	2,378	71	103,292	2,287,332			52,678	544,977	616,104	3,040,498
18	面積	11,147.9	32.2	1.0	950.1	16,540.5			864.2	9,039.7	9,903.9	38,596.6
	蓄積	1,251.93	8.54	0.01	511.55	2,788.10			623.75	6,547.29	7,477.04	12,041.09
19	面積	656,302	2,288	3	119,375	821,212			75,164	753,700	855,983	2,455,880
	蓄積	5,418.7	26.8	9.029	6	15,454.1			832.9	8,571.8	9,406.5	24,860.6
20	面積	2,951.00	216.85	1.70	3,180.16	2,255.27			882.56	12,949.81	14,525.15	23,697.04
	蓄積	1,891,978	61,566	509	771,873	3,352,088			109,284	1,587,297	1,764,133	5,116,221
計	面積	6,808.1	121.7	1.8	2,774.7	3,835.8			60.7	8,698.5	9,535.0	23,461.5
	蓄積	16,715.29	811.91	2.10	6,062.68	17,165.10			2,770.41	32,435.36	36,667.96	78,246.46
計	面積	7,904,271	174,503	614	1,387,179	4,828,636			303,136	3,523,485	3,977,787	18,408,425
	蓄積	102,414.2	3,644.6	3.3	9,213.9	57,297.0			4,191.3	41,864.0	46,275.3	219,898.6
計	面積	16,715.29	811.91	2.10	6,062.68	17,165.10			2,770.41	32,435.36	36,667.96	78,246.46
	蓄積	7,904,271	174,503	614	1,387,179	4,828,636			303,136	3,523,485	3,977,787	18,408,425
計	面積	102,414.2	3,644.6	3.3	9,213.9	57,297.0			4,191.3	41,864.0	46,275.3	219,898.6
	蓄積	16,715.29	811.91	2.10	6,062.68	17,165.10			2,770.41	32,435.36	36,667.96	78,246.46
計	面積	7,904,271	174,503	614	1,387,179	4,828,636			303,136	3,523,485	3,977,787	18,408,425
	蓄積	102,414.2	3,644.6	3.3	9,213.9	57,297.0			4,191.3	41,864.0	46,275.3	219,898.6
計	面積	16,715.29	811.91	2.10	6,062.68	17,165.10			2,770.41	32,435.36	36,667.96	78,246.46
	蓄積	7,904,271	174,503	614	1,387,179	4,828,636			303,136	3,523,485	3,977,787	18,408,425
計	面積	102,414.2	3,644.6	3.3	9,213.9	57,297.0			4,191.3	41,864.0	46,275.3	219,898.6
	蓄積	16,715.29	811.91	2.10	6,062.68	17,165.10			2,770.41	32,435.36	36,667.96	78,246.46
計	面積	7,904,271	174,503	614	1,387,179	4,828,636			303,136	3,523,485	3,977,787	18,408,425
	蓄積	102,414.2	3,644.6	3.3	9,213.9	57,297.0			4,191.3	41,864.0	46,275.3	219,898.6

第4表 地域振興局別・資源構成表

北信地域振興局

単位：面積：ha、蓄積：成長量：m³

樹種	針葉樹			広葉樹			木			その他			計
	サワラ			ブナ			ナラ			その他広			
	スギ	ヒノキ	アカマツ	カラマツ	クヌギ	ツバキ	ナラ	その他広	小計	計			
1	面積 4.84 蓄積 0.03 成長 0.0										1.91	1.91	6.78
2				12.80			2.38				16.59	18.97	39.03
3	面積 3.67 蓄積 335 成長 76.5		0.32 19 2.6						3.99 354 79.1	1.47 33 2.8	32.83 721 68.1	34.30 754 65.9	38.29 1,108 145.0
4	面積 55.23 蓄積 8,166 成長 904.5	0.25 75 7.4	0.11 11 0.9	1.19 125 8.5	2.61 137 6.4	3.41 102 10.3	4.30 147 9.7	131.37 3,756 254.7	141.69 4,142 281.1	1.47 47 9.7	1.47 3,756 254.7	141.69 4,142 281.1	198.47 13,119 1,202.4
5	面積 120.41 蓄積 21,988 成長 1,583.1	0.07 7 0.4	0.86 102 5.2	0.38 48 2.6	0.21 14 0.4	6.01 145 11.5	8.12 339 17.6	119.56 4,890 254.6	133.90 5,388 284.1	8.12 4,890 17.6	119.56 4,890 254.6	133.90 5,388 284.1	255.98 27,549 1,876.7
6	面積 171.83 蓄積 38,344 成長 1,967.7	0.75 95 4.1	0.50 75 2.8	3.12 488 17.6	0.39 28 0.8	5.93 135 8.8	17.42 954 38.9	244.02 11,437 464.3	267.76 12,554 512.8	17.42 954 38.9	244.02 11,437 464.3	267.76 12,554 512.8	444.07 51,565 2,505.5
7	面積 413.57 蓄積 127,382 成長 4,903.4	1.15 165 3.9	1.15 165 3.9	17.40 2,425 72.1	2.77 227 3.4	6.45 240 13.7	42.59 2,610 81.4	292.68 16,869 524.3	344.49 149,918 622.8	42.59 2,610 81.4	292.68 16,869 524.3	344.49 149,918 622.8	776.61 5,602.2 1,162.24
8	面積 669.02 蓄積 230,321 成長 7,525.4	6.18 916 27.2	3.23 409 12.2	31.07 5,002 124.1	2.97 294 2.7	7.19 407 17.1	54.69 3,856 116.7	387.89 25,346 766.4	452.74 29,863 902.9	54.69 3,856 116.7	387.89 25,346 766.4	452.74 29,863 902.9	1,162.24 266,711 8,591.8
9	面積 1,078.81 蓄積 411,578 成長 9,608.6	0.61 128 2.8	30.46 5,909 89.1	36.42 6,856 139.6	0.13 14 0.5	48.13 2,289 82.2	31.86 2,558 71.9	386.09 28,322 785.9	468.34 33,367 941.0	31.86 2,558 71.9	386.09 28,322 785.9	468.34 33,367 941.0	1,614.77 457,852 10,781.6
10	面積 1,326.27 蓄積 557,293 成長 9,642.5		28.71 5,455 72.8	47.74 12,078 186.0	8.70 669 18.7	1,411.42 575,485 9,920.0	21.47 1,959 50.0	843.27 60,846 1,588.8	944.82 66,875 1,708.6	21.47 1,959 50.0	843.27 60,846 1,588.8	944.82 66,875 1,708.6	2,356.24 642,370 11,628.6
11	面積 1,745.99 蓄積 821,315 成長 10,096.7		51.60 10,652 118.0	294.10 76,627 1,085.2	9.34 313 7.2	2,101.03 908,907 11,306.1	29.08 2,973 59.3	1,887.45 126,069 2,366.1	2,036.34 139,203 2,675.2	29.08 2,973 59.3	1,887.45 126,069 2,366.1	2,036.34 139,203 2,675.2	4,137.37 1,048,110 13,981.3
12	面積 1,683.10 蓄積 846,942 成長 9,280.3		62.98 13,942 130.9	755.49 210,894 2,750.7	65.05 6,601 125.4	2,566.62 1,078,379 12,287.3	60.51 28,511 662.6	5,338.74 219,049 4,085.7	2,972.06 254,490 4,875.0	60.51 28,511 662.6	5,338.74 219,049 4,085.7	2,972.06 254,490 4,875.0	5,538.68 90,200 173.96
13	面積 1,352.99 蓄積 696,615 成長 7,426.9	0.26 72 0.9	59.90 14,256 125.5	860.99 242,701 3,120.7	133.00 15,644 297.1	2,407.14 969,288 10,971.1	7.71 30,069 682.0	3,511.57 350,115 5,806.2	3,956.24 393,838 6,693.9	110.79 12,949 205.7	3,511.57 350,115 5,806.2	3,956.24 393,838 6,693.9	6,363.38 90,555 845.63
14	面積 947.30 蓄積 519,980 成長 4,343.5		90.50 22,368 175.9	517.97 160,085 1,779.2	43.70 4,956 88.1	1,599.47 707,389 6,386.7	80.45 7,448 147.4	3,682.35 405,758 1,779.2	3,888.48 428,189 5,060.2	119.33 14,398 160.8	3,682.35 405,758 1,779.2	3,888.48 428,189 5,060.2	5,487.95 1,135,578 11,446.9
15	面積 2,452.42 蓄積 1,416,253 成長 6,096.7		32.86 85,460 336.6	495.36 139,080 732.2	2,115.39 399,249 576.4	5,424.57 2,070,622 7,740.9	7.81 729 1.667.8	11,927.09 1,290,135 5,041.3	14,463.15 1,623,086 6,842.6	11,927.09 1,290,135 5,041.3	14,463.15 1,623,086 6,842.6	19,887.72 3,693,706 14,583.5	49,186.74
計	面積 5,697,112 蓄積 73,453.8 成長 0.0	11,873 42.8	159,023 1,076.4	876,409 10,018.5	427,471 1,115.2	7,171,888 85,706.7	372,742 3,672.8	2,548,554 26,737.9	3,011,936 31,500.6	10,183,824 117,207.3	10,183,824 117,207.3	3,011,936 31,500.6	10,183,824 117,207.3

第5表 地域振興局別・人工林天然林別・資源構成表

果計(人工林)

樹種 年齢	計					樹					葉					樹										
	スギ	ヒノキ	サワラ	アカマツ	カラマツ	その他針	小計	クスギ	ブナ	ナラ	その他広	小計	計	スギ	ヒノキ	サワラ	アカマツ	カラマツ	その他針	小計	クスギ	ブナ	ナラ	その他広	小計	計
1	面積 8.79	62.50	0.57	0.70	279.60	5.25	357.41	0.72		59.98	44.18	104.88	462.29	面積 蓄積 成長						0		3		3	3	3
2	面積 9.53	67.07		1.72	37.53	0.11	115.96		9.49	35.94	38.16	83.59	199.55	面積 蓄積 成長						0		448	906	906	906	906
3	面積 46.64	523.71	10.93	5.18	109.55	1.32	697.33	1.34	0.48	41.48	117.95	161.25	858.58	面積 蓄積 成長						34.974	6	2.996	3.952	3.952	3.952	3.952
4	面積 14.773	75.963	81	3.618	11,020	1,278	106,683	337	210	1,380	8,718	10,645	117,328	面積 蓄積 成長						9,805.0	20.1	585.7	714.8	10,519.8	10,519.8	10,519.8
5	面積 242.51	1,632.67	0.95	41.41	285.09	28.92	2,231.55	1.94	7.25	64.22	181.14	254.55	2,486.10	面積 蓄積 成長						307.354	385	11,431	16,697	324,051	324,051	
6	面積 121.459	427,037	594	13,288	86,166	11,421	659,965	42	1,193	3,038	9,689	13,962	673,927	面積 蓄積 成長						28,524.6	79.9	393.4	593.4	29,118.0	29,118.0	
7	面積 1,280.95	4,225.58	2.83	223.98	1,023.37	185.27	6,941.98	4.17	0.04	59.48	113.04	176.73	7,118.71	面積 蓄積 成長						1,345.949	2	7,215	11,108	1,357,057	1,357,057	
8	面積 2,333.12	6,307.73	6.16	644.12	1,919.49	383.32	11,593.94	0.06		12.10	132.36	144.52	11,738.46	面積 蓄積 成長						2,503.804	5	8,959	9,799	2,513,603	2,513,603	
9	面積 1,368.840	1,541.921	2,120	421.488	1,015.946	65.697	4,415.612			35	7,017	7,052	4,422.664	面積 蓄積 成長						70,159.4	24.3	269.4	293.8	70,453.2	70,453.2	
10	面積 2,132.168	1,599.159	5,543	1,248.975	2,442.606	71.737	7,500.188	38	1	36	12,683	12,768	7,512.956	面積 蓄積 成長						121,196.0	0.9	313.5	314.4	121,509.4	121,509.4	
11	面積 7,976.79	4,372.92	30.82	13,775.55	24,310.73	208.98	50,675.59			1.97	149.28	151.25	50,826.84	面積 蓄積 成長						13,675.799	175	10,446	13,686,245	13,686,245		
12	面積 9,231.64	3,143.47	43.44	12,658.51	41,790.31	294.50	67,161.87	1.26	50.81	7.62	180.77	240.46	67,402.33	面積 蓄積 成長						2,763	100	15,588	19,503	19,733.92	19,733.92	
13	面積 3,805.635	705.398	29,943	1,468.013	13,438.024	470.12	19,494.025			7.57	202.86	212.34	65,627.82	面積 蓄積 成長						2,193.260	171	17,624	18,526	19,512.551	19,512.551	
14	面積 4,660.84	1,465.91	53.07	13,921.4	151,640.0	889.5	219,326.0			3.2	200.7	203.9	219,611.9	面積 蓄積 成長						8.18	11.9	274.0	285.9	219,611.9	219,611.9	
15	面積 2,152.941	405.135	14,293	367.283	8,087.888	11,974	11,039.514	20		9.15	16,496	17,431	11,056.945	面積 蓄積 成長						1,039.995	5	44,232	45,897	14,046.892	14,046.892	
以上	面積 22,187.2	7,020.9	1,146.6	26,987.4	26,987.4	41.2	58,234.3			4.0	240.1	240.1	58,474.4	面積 蓄積 成長						1,102	193.6	204.0	105,375.9	105,375.9		
計	面積 55,109.55	50,654.86	785.84	45,052.74	177,518.15	2,978.91	332,100.05	23.59	89.05	365.61	2,392.80	2,871.05	334,971.10	面積 蓄積 成長						5,668	1,260	18,387	198,695	94,437.446	94,437.446	
	面積 23,490.196	11,068.508	226.543	9,554.298	49,478.438	420.768	94,238.751	1,260	5,668	18,387	173,380	198,695	94,437.446	面積 蓄積 成長						206.8	31.7	4,082.0	3,104.0	1,177,319.3	1,177,319.3	

第5表 地域振興局別・人工林天然林別・資源構成表

佐久地域振興局(人工林)

樹種 年齢	計					葉 樹					葉 樹					計
	スギ	ヒノキ	サワラ	アカマツ	カラマツ	その他針	小計	クスギ	ブナ	ナラ	その他広	小計	計			
1	面積 0.09	4.79	0.57		131.32	0.43	137.20			2.96	0.93	3.89	141.09			
	蓄積						0					0	0			
	成長						0.0					0.0	0.0			
2	面積	13.68		0.43	17.37		31.48		0.43	22.09	0.05	22.57	54.05			
	蓄積						0			272	1	273	273			
	成長						0.0			40.0	0.1	40.1	40.1			
3	面積	34.96	0.40		57.56		92.92		8.06	17.44	25.50	25.50	118.42			
	蓄積	1.619	15		6.463		6.463		164	707	871	7,334				
	成長	372.7	4.9		404.0		781.6		15.0	60.5	75.5	857.1				
4	面積	0.88	37.78	2.95	12.70	2.13	56.44	0.21	8.14	49.39	57.74	114.18				
	蓄積	149	4,136	285	1,655	333	6,558	6	266	1,463	1,735	8,293				
	成長	12.2	438.9	23.4	98.2	27.6	600.3	0.4	18.5	98.7	117.9	717.9				
5	面積	2.32	4.43	4.43	54.45	4.81	126.12		4.25	36.97	41.22	167.34				
	蓄積	481	11,769	542	9,499	2,042	24,846		258	2,933	3,191	28,037				
	成長	24.2	836.9	38.4	440.9	143.4	1,509.5		13.2	150.2	163.4	1,672.9				
6	面積	3.22	112.51	0.66	12.70	27.13	313.15		0.44	36.60	37.16	350.31				
	蓄積	1,510	23,918	305	1,609	6,459	65,572		474	1,988	2,478	68,050				
	成長	54.3	1,320.1	16.7	63.6	342.3	2,533.4		1.1	80.9	100.9	2,634.3				
7	面積	3.03	133.89	0.06	19.21	7.97	486.40		0.04	7.03	7.96	494.36				
	蓄積	972	33,181	12	2,979	9,911	112,837		2	390	441	113,278				
	成長	27.4	1,494.3	0.6	73.0	428.7	3,479.0		0.1	11.9	13.4	3,492.4				
8	面積	20.85	310.60	1.03	125.06	42.10	1,281.31		0.74	26.83	27.57	1,308.88				
	蓄積	6,329	71,587	199	22,012	8,621	299,926		51	1,765	1,816	301,742				
	成長	147.3	2,657.6	7.3	448.1	330.3	7,610.1		1.5	53.0	54.5	7,664.6				
9	面積	14.72	98.85	0.85	283.30	21.65	1,859.41		0.89	26.61	26.61	1,886.02				
	蓄積	5,505	25,376	209	55,709	3,737	481,248		2.041	2,041	2,041	483,289				
	成長	100.2	764.7	6.4	842.0	134.3	8,952.0			56.7	56.7	9,008.7				
10	面積	43.75	66.82	0.47	567.42	44.49	4,101.49			13.95	13.95	4,115.44				
	蓄積	16,643	21,349	155	116,901	8,612	1,138,895			945	945	1,139,840				
	成長	249.2	618.0	4.3	1,533.5	252.8	17,389.1			23.8	23.8	17,412.9				
11	面積	85.41	14.90	0.66	918.90	27.06	7,161.12			7.86	7.86	7,168.98				
	蓄積	34,353	4,702	242	200,357	5,012	2,115,050			348	348	2,115,398				
	成長	447.9	1,137	5.8	2,213.3	120.2	25,453.6			6.5	6.5	25,460.1				
12	面積	129.40	5.22	3.53	653.95	11.57	9,809.99			5.82	24.59	30.41	9,840.40			
	蓄積	54,774	1,739	1,265	149,665	2,722	3,111,922			856	2,357	3,213	3,115,135			
	成長	608.1	37.4	26.6	1,356.5	56.2	28,766.5			15.0	45.0	60.0	28,826.5			
13	面積	60.31	4.78	16.95	265.27	32.70	11,030.51			5.38	25.20	30.58	11,061.09			
	蓄積	26,613	1,852	4,941	60,543	8,365	3,636,489			491	2,985	3,476	3,639,965			
	成長	295.3	38.5	104.6	551.1	167.1	32,333.9			8.3	37.4	45.7	32,379.6			
14	面積	7.42	6.18	2.89	40.25	9.75	5,825.23			0.70	19.55	20.25	5,912.48			
	蓄積	3,247	2,854	1,533	1,952.326	2,644	1,972,086			86	2,089	2,089	1,974,175			
	成長	29.9	50.4	26.9	75.7	46.0	14,166.9			0.9	25.8	26.7	14,193.6			
15	面積	75.80	117.50	61.70	27.26	8.07	4,690.43			0.20	40.86	41.06	4,731.49			
	蓄積	36,336	54,855	25,740	6,793	2,822	1,624,817			26	3,130	3,156	1,627,973			
	成長	55.3	141.7	106.7	29.8	29.7	5,269.7				11.8	11.8	5,281.5			
計	面積	447.00	1,022.31	90.13	2,921.13	239.86	47,070.20	0.21	0.91	59.35	333.86	394.33	47,464.53			
	蓄積	186,912	258,937	35,158	626,848	61,300	14,596,709	6	18	2,993	23,056	26,073	14,622,782			
	成長	2,051.3	8,884.9	349.2	7,235.7	2,078.4	148,844.6	0.4	1.2	132.7	682.3	796.6	149,641.2			

第5表 地域振興局別・人工林天然林別・資源構成表

上田地域振興局(人工林)

樹種 年齢	計					葉 樹					葉 樹					計
	スギ	ヒノキ	サワラ	アカマツ	カラマツ	その他針	小計	クスギ	ブナ	ナラ	その他広	小計	計			
1	面積 蓄積 成長	4.46			0.26	44.26				3.02	7.19	10.21	59.19			
2	面積 蓄積 成長		10.92		0.13	6.14				5.83	19.57	25.40	42.59			
3	面積 蓄積 成長		37.91		0.32	9.17		1.34	3.74	23.35	28.43	75.83	75.83			
4	面積 蓄積 成長	1.05 159 12.8	70.76 6,111 6,475		1.82 150 12.4	38.31 5,171 305.4		2.9	6.9	75	581	3,549	560.0			
5	面積 蓄積 成長	5.83 1,581 79.6	67.71 12,114 860.4		8.87 838 45.9	50.52 8,483 389.0	1.77	4.2	29.75	33.86	63.61	199.31	199.31			
6	面積 蓄積 成長	17.05 6,406 229.2	209.94 39,071 2,151.3		28.04 3,961 1,465	111.24 23,545 541.6	1.66		9.57	46.05	55.62	423.55	423.55			
7	面積 蓄積 成長	49.88 19,948 557.1	227.66 51,006 2,297.1		29.03 4,942 1,183	171.44 39,436 867.4	19.92		35.12	19.55	54.67	552.60	552.60			
8	面積 蓄積 成長	77.20 26,366 602.9	437.46 101,154 3,746.9		114.93 20,978 4,202	164.46 41,706 876.1	22.53		1.22	18.41	19.63	836.21	836.21			
9	面積 蓄積 成長	131.70 48,439 873.8	305.85 77,141 2,329.4		294.87 5,920 872.1	200.63 56,810 1,023.0	6.10		0.37	5.51	5.88	945.03	945.03			
10	面積 蓄積 成長	258.30 102,365 1,536.5	202.34 59,172 1,713.9	0.10	757.36 158,509 2,070.7	497.86 147,606 2,220.5	18.84				1.92	1,736.52	1,736.52			
11	面積 蓄積 成長	99.232 1,292.0 307.95	32,391 777.2 31.05	2.46	1,400.24 308,420 1,539.51	498.839 6,015.8 3,249.97	2.16					941.844	941.844			
12	面積 蓄積 成長	380.97 172,967 1,844.3	15.81 6,035 125.7	1.12	6,242.0 146,073 1,303.5	3,292.74 1,123,063 971.92	8.68		0.28	27.84	28.12	4,351.70	4,351.70			
13	面積 蓄積 成長	169.26 79,810 720.6	17.35 7,130 128.0	1.12	143.74 34,463 2,748	1,697.12 597,729 4,153.1	1.65					2,030.24	2,030.24			
14	面積 蓄積 成長	328.30 161,898 558.2	144.92 67,617 194.5	29.93	115,871 28,746 146.3	1,322.58 469,636 1,787.6	2.19		1.10	1.10	24.06	25.16	1,968.95			
15	面積 蓄積 成長	1,962.71 855,701 9,814.3	1,882.15 471,841 15,611.2	37.67	5,060.25 1,119,913 12,022.7	12,426.74 4,098,268 37,807.3	122.62		3.02	88.52	286.18	389.22	2,188.36			
計	面積 蓄積 成長	9,814.3 855,701 15,611.2	15,611.2 4,718,411 15,611.2	112.1	12,022.7 3,119,913 37,807.3	37,807.3 1,408,268 37,807.3	784.6		92.4	227.1	589.1	913.9	77,068.1			

第5表 地域振興局別・人工林天然林別・資源構成表

諏訪地域振興局(人工林)

樹種	計				樹					広葉樹					計
	スギ	ヒノキ	サワラ	アカマツ	カラマツ	その他針	小計	クスギ	ブナ	ナラ	その他広	小計	計		
1	面積 2.83			0.32	5.29		8.44					0.00	8.44		
	蓄積 0						0					0	0		
	成長 0.0						0.0					0.0	0.0		
2	面積 0.29						0.29				0.29	0.29	0.29		
	蓄積 2						2				2	2	2		
	成長 0.3						0.3				0.3	0.3	0.3		
3	面積 0.14	0.34			14.65		15.13				5.27	20.40	20.40		
	蓄積 6	210	55		685		956				123	1,079	1,079		
	成長 1.2	40.3	10.5		45.2		97.2				11.1	108.3	108.3		
4	面積 0.04	0.79		0.49	0.28	1.26	2.86				0.49	3.35	3.35		
	蓄積 4	2,405		1,961	25	601	4,996		13		861	5,870	5,870		
	成長 0.3	219.8		161.0	1.5	49.8	432.4		0.8		57.9	491.1	491.1		
5	面積 0.22	12.80		1.86	0.25	1.55	16.68				1.59	18.27	18.27		
	蓄積 68	6,460		134	201	2,297	9,160				592	9,752	9,752		
	成長 3.3	376.7		8.3	9.1	153.9	551.3				30.1	581.4	581.4		
6	面積 0.42	21.72		10.8	3.36	2.26	27.76				1.20	29.86	29.86		
	蓄積 86	10,148		1,087	471	1,290	12,177		157		1,036	13,370	13,370		
	成長 3.0	436.8		4.0	11.1	65.0	523.1		6.2		48.7	571.8	571.8		
7	面積 0.67	82.49	0.24	4.61	16.58	22.94	127.53				4.34	131.87	131.87		
	蓄積 168	30,465	39	731	3,059	2,881	37,343				593	37,936	37,936		
	成長 4.4	981.6		17.8	71.0	131.1	1,207.3				18.4	1,225.7	1,225.7		
8	面積 2.91	170.82	1.76	17.96	33.83	88.81	315.69				0.65	316.34	316.34		
	蓄積 739	36,896	332	3,110	6,097	8,149	55,323				80	55,403	55,403		
	成長 17.2	965.8		64.9	130.0	305.6	1,492.5				2.4	1,494.9	1,494.9		
9	面積 7.24	175.43	1.93	87.30	136.02	55.15	463.07				1.98	465.05	465.05		
	蓄積 1,999	37,886	408	16,263	29,915	5,449	91,520				149	91,669	91,669		
	成長 34.5	811.6		250.2	535.9	174.7	1,815.3				4.1	1,819.4	1,819.4		
10	面積 6.79	95.14	1.11	248.29	623.37	74.87	1,049.57				2.51	1,052.08	1,052.08		
	蓄積 2,092	21,620	252	49,063	141,562	9,755	224,344				168	224,512	224,512		
	成長 29.2	396.3		652.8	2,151.2	290.8	3,524.8				4.3	3,529.1	3,529.1		
11	面積 14.29	28.50	2.19	430.55	2,120.78	38.79	2,635.10			1.47	3.82	2,640.39	2,640.39		
	蓄積 4,563	7,042	518	92,297	518,110	5,482	627,952		122		327	628,401	628,401		
	成長 61.6	1,142		1,025.1	7,253.1	1,138	8,576.2		2.1		6.6	8,584.9	8,584.9		
12	面積 25.51	16.98	5.73	342.08	3,740.71	96.13	4,227.14				2.42	4,229.56	4,229.56		
	蓄積 8,567	4,311	1,393	76,073	959,305	14,857	1,064,506				207	1,064,713	1,064,713		
	成長 110.3	61.1	19.7	695.5	12,235.1	286.3	13,408.2				3.6	13,411.8	13,411.8		
13	面積 40.36	52.20	29.35	224.68	5,195.22	153.70	5,695.51				4.44	5,699.95	5,699.95		
	蓄積 14,048	14,064	7,734	51,212	1,376,660	23,882	1,487,600				385	1,487,985	1,487,985		
	成長 178.0	191.3	106.9	465.7	17,143.4	445.2	18,530.5				4.3	18,534.8	18,534.8		
14	面積 30.44	69.45	21.72	74.16	3,224.32	24.55	3,444.64				4.50	3,449.14	3,449.14		
	蓄積 10,710	17,140	5,938	16,881	886,320	4,225	941,214				364	941,578	941,578		
	成長 106.2	208.5	71.4	134.6	9,621.4	68.3	10,210.4				3.7	10,214.1	10,214.1		
15	面積 91.71	251.80	176.04	87.94	3,045.10	153.96	3,806.55			0.17	32.79	3,839.51	3,839.51		
	蓄積 36,747	77,239	51,479	21,022	885,406	27,946	1,099,839		9		3,133	1,102,981	1,102,981		
	成長 82.6	336.1	157.5	93.2	4,184.4	245.2	5,099.0				13.1	5,112.1	5,112.1		
計	面積 220.74	981.29	240.07	1,519.84	18,159.76	713.97	21,835.67		0.00	6.17	66.29	72.46	21,908.13		
	蓄積 79,797	265,886	68,222	328,815	4,807,416	106,794	5,656,930		0	1,847	8,020	9,867	5,666,797		
	成長 631.8	5,140.1	400.9	3,573.1	55,392.4	2,329.9	65,468.2		0.0	84.7	202.4	287.1	65,755.3		

第5表 地域振興局別・人工林天然林別・資源構成表

南信州地域振興局(人工林)

樹種 齢級	計					葉 樹					広 葉 樹					計
	スギ	ヒノキ	サワラ	アカマツ	カラマツ	その他針	小計	クスギ	ブナ	ナラ	その他広	小計	計			
1	面積 蓄積 成長	5.49				9.00	14.49			0.07	7.84	7.91	22.40			
2	面積 蓄積 成長	1.57	14.97				0.0					0.0	0.0			
3	面積 蓄積 成長	8.85 587 118.2	277.40 12.421 2,685.1	7.89 415 90.8	3.38 170 230	2.43 457 49.4	300.58 14,065 2,968.4	0.83 15 1.9	8.92 210 18.1	20.78 427 37.0	29.70 637 55.1	29.70 637 55.1	330.28 14,702 3,023.5			
4	面積 蓄積 成長	6.92 1,432 115.7	335.01 33,847 3,099.5	1.50 73 7.3	1.30 108 8.9	0.21 20 1.3	345.21 35,489 3,233.4	0.27 9 0.7	0.56 11 1.0	7.97 233 15.6	25.24 1,747 98.5	33.77 1,747 115.1	378.98 37,236 3,348.5			
5	面積 蓄積 成長	17.60 5,848 298.8	707.11 91,980 5,627.6	0.05 5 0.3	9.57 625 32.4	5.15 635 34.3	742.70 99,213 6,001.4	3.22 120 8.0	3.27 376 17.9	25.19 1,033 50.2	28.46 1,409 68.1	28.46 1,409 68.1	771.16 100,622 6,069.5			
6	面積 蓄積 成長	18.10 5,553 201.0	1,388.07 212,720 8,991.3	0.51 48 2.2	6.31 873 32.2	12.03 1,608 58.1	1,429.90 221,621 9,329.1	4.88 819 44.3	18.53 1,567 59.7	2.68 885 33.7	21.21 2,452 93.4	21.21 2,452 93.4	1,451.11 224,073 9,422.5			
7	面積 蓄積 成長	29.64 7,175 187.7	2,149.42 349,011 11,956.8	0.07 11 0.4	6.31 1,047 250	71.33 14,587 425.3	2,297.37 377,862 12,860.3	40.60 6,031 265.1	21.40 1,316 42.3	12.48 737 23.9	33.88 2,053 66.2	33.88 2,053 66.2	2,331.25 379,915 12,926.5			
8	面積 蓄積 成長	106.81 31,001 711.8	2,868.30 526,764 4,119.54	2.09 306 8.9	34.17 6,022 121.9	228.09 41,490 994.4	3,291.21 611,591 15,968.1	51.75 6,098 222.3	81.4 583 16.8	6.06 367 10.5	14.20 950 27.3	14.20 950 27.3	3,305.41 612,541 15,995.4			
9	面積 蓄積 成長	297.39 90,674 1,547.1	4,119.54 853,968 18,783.3	1.87 382 8.7	235.23 45,050 686.7	707.95 145,198 2,909.6	5,477.72 1,146,634 24,304.7	115.74 11,352 363.3	5.47 1,132 22.1	12.62 825 22.1	12.62 825 22.1	12.62 825 22.1	5,490.34 1,147,459 24,326.8			
10	面積 蓄積 成長	644.02 210,978 3,067.0	3,987.95 896,365 16,194.7	4.89 1,088 19.8	1,012.84 204,748 2,507.3	1,267.07 295,069 4,420.5	7,049.37 1,624,368 26,648.7	132.60 16,120 438.4	29.31 2,076 46.8	29.31 2,076 46.8	29.31 2,076 46.8	29.31 2,076 46.8	7,078.88 1,626,444 26,695.5			
11	面積 蓄積 成長	1,622.50 559,957 7,494.4	2,591.43 625,606 10,120.5	2.36 578 9.3	3,488.23 741,419 8,278.4	2,742.77 673,093 9,396.8	10,481.37 2,805,002 35,401.8	34.08 4,349 102.4	75.32 4,067 79.5	75.32 4,067 79.5	75.32 4,067 79.5	75.32 4,067 79.5	10,556.69 2,809,069 35,481.3			
12	面積 蓄積 成長	2,499.82 900,085 11,187.3	1,875.48 488,742 6,421.1	3.80 1,010 13.2	2,947.31 658,569 7,299.4	3,703.85 963,635 12,319.2	11,048.30 3,014,594 37,288.6	17.94 2,553 48.4	0.04 4 0.1	35.17 2,769 53.3	35.21 2,773 53.4	35.21 2,773 53.4	11,083.51 3,017,367 37,342.0			
13	面積 蓄積 成長	2,622.22 1,000,963 12,132.5	1,464.40 391,625 5,075.6	1.36 301 4.0	1,015.27 232,029 2,524.1	3,977.54 1,057,286 13,099.8	9,095.61 2,684,642 32,882.0	14.82 2,438 46.0	1.00 117 1.8	60.74 4,379 71.3	61.74 4,496 73.1	61.74 4,496 73.1	9,157.35 2,689,138 32,955.1			
14	面積 蓄積 成長	1,239.82 490,790 4,755.3	828.40 233,700 2,773.7	1.03 298 3.3	264.08 63,690 503.2	3,044.60 847,032 8,976.6	5,387.90 1,637,341 17,041.6	10.47 1,831 29.3	1.80 222 2.7	53.16 4,517 54.0	54.96 4,739 56.7	54.96 4,739 56.7	5,442.86 1,642,080 17,096.3			
15	面積 蓄積 成長	2,208.57 955,988 2,618.9	3,476.84 1,056,801 2,618.9	21.44 6,163 9.3	256.20 59,697 328.1	1,230.42 371,143 2,609.0	7,238.71 2,459,009 9,425.1	45.24 9,247 36.6	0.90 74 0.7	249.90 20,944 116.8	250.80 21,018 117.5	250.80 21,018 117.5	7,489.51 2,460,027 9,542.6			
計	面積 蓄積 成長	11,323.43 4,261,001 44,435.7	26,089.81 5,773,550 109,461.1	48.86 10,688 177.7	9,280.20 201,404.7 22,370.7	17,002.44 4,411,253 55,294.3	64,216.98 16,531,431 233,353.2	472.24 60,892 1,613.7	0.56 11 1.0	617.24 44,536 698.5	692.61 49,291 881.1	692.61 49,291 881.1	64,909.59 16,580,722 234,234.3			

第5表 地域振興局別・人工林天然林別・資源構成表

木曾地域振興局(人工林)

樹種	計					樹					業					計
	スギ	ヒノキ	サワラ	アカマツ	カラマツ	その他針	小計	クスギ	ブナ	ナラ	その他広	小計	計			
1	面積				4.70		4.70					4.70	4.70			
	蓄積												0.00			
	成長												0			
2	面積	4.68					4.68			0.19		4.87	4.87			
	蓄積												2			
	成長												0.2			
3	面積	30.56	2.37	0.13	0.10	0.24	33.76			9.59		43.35	43.35			
	蓄積	1,320	68	6	5	5	1,437			228		1,665	1,665			
	成長	257.1	13.1	0.8	0.5	0.6	278.8			19.7		298.5	298.5			
4	面積	107.06	0.10	0.34	1.48	0.22	109.20			5.64		114.84	114.84			
	蓄積	8,093	8	401	109	7	8,618			170		8,788	8,788			
	成長	737.9	0.7	32.8	6.4	0.5	778.3			11.4		789.7	789.7			
5	面積	274.71	0.64	0.46	7.95	0.44	284.20			6.65	0.58	291.43	291.43			
	蓄積	30,486	55	54	984	19	31,598			216	24	31,838	31,838			
	成長	1,774.1	3.2	2.8	45.7	1.2	1,827.0			11.2	1.2	1,839.4	1,839.4			
6	面積	343.43	1.17	0.10	5.76	0.57	351.44			326		354.70	354.70			
	蓄積	46,215	162	14	902	146	47,520			145		47,665	47,665			
	成長	1,991.7	7.0	0.5	21.0	7.5	2,036.6			5.9		2,036.5	2,036.5			
7	面積	849.29	0.69	2.34	22.10	11.22	888.49			1.99		890.48	890.48			
	蓄積	134,633	108	357	3,699	1,024	140,502			109		140,611	140,611			
	成長	4,368.5	3.5	9.0	81.9	47.0	4,527.6			3.3		4,530.9	4,530.9			
8	面積	1,333.49	0.83	6.12	68.58	11.20	1,428.80			12.13		1,440.93	1,440.93			
	蓄積	240,135	151	1,125	14,178	1,015	258,744			863		259,607	259,607			
	成長	6,272.9	3.9	22.5	297.9	37.7	6,684.4			25.9		6,710.3	6,710.3			
9	面積	1,352.40	1.64	76.96	89.11	19.75	1,565.26			6.01		1,571.27	1,571.27			
	蓄積	271,796	341	15,057	20,168	2,195	316,564			474		317,038	317,038			
	成長	5,775.8	7.3	226.7	364.4	67.2	6,560.9			13.2		6,574.1	6,574.1			
10	面積	1,486.47	8.32	412.04	308.01	25.37	2,301.62			0.17		2,301.79	2,301.79			
	蓄積	18,020	326,665	1,815	74,465	3,152	509,568			16		509,584	509,584			
	成長	255.4	5,960.2	32.8	1,123.9	94.3	8,584.1			0.4		8,584.5	8,584.5			
11	面積	249.99	1,145.20	21.59	811.74	1,823.08	5.47	4,057.07		0.46		4,058.88	4,058.88			
	蓄積	78,586	274,715	5,328	173,380	463,601	780	996,390		130		996,569	996,569			
	成長	1,073.5	4,432.8	85.3	1,928.2	6,500.4	159	14,036.1		49		14,039.7	14,039.7			
12	面積	390.03	834.86	24.89	703.32	3,777.73	10.29	5,741.12		1.10		5,742.82	5,742.82			
	蓄積	130,013	2,186.84	6,535	147,888	1,030,136	1,674	1,534,930		118		1,535,587	1,535,587			
	成長	1,641.1	3,080.5	92.6	1,425.4	13,265.5	31.9	19,537.0		2.4		19,549.8	19,549.8			
13	面積	571.23	685.47	45.35	321.07	3,704.49	10.82	5,338.43		0.35		5,339.48	5,339.48			
	蓄積	198,326	181,872	12,018	71,528	1,040,593	1,833	1,806,170		32		1,806,282	1,806,282			
	成長	2,454.8	2,548.6	170.5	669.6	13,215.8	34.6	19,093.9		0.4		19,095.6	19,095.6			
14	面積	162.64	206.08	11.07	58.74	1,318.68	0.66	1,758.07		3.78		1,761.85	1,761.85			
	蓄積	58,512	56,325	3,058	13,934	390,470	443	522,462		443		522,905	522,905			
	成長	583.3	688.0	37.1	114.3	4,270.3	2.8	5,695.6		5.0		5,700.6	5,700.6			
15	面積	354.04	1,480.68	103.88	75.64	652.30	4.84	2,651.38		2.73		2,654.11	2,654.11			
	蓄積	138,583	443,039	31,834	19,668	195,011	987	829,122		355		829,477	829,477			
	成長	441.2	681.0	37.2	93.5	1,054.4	9.5	2,316.8		2.4		2,319.2	2,319.2			
計	面積	1,826.94	10,114.38	222.54	2,469.00	11,784.07	101.29	26,518.22		2.68		26,518.22	26,518.22			
	蓄積	631,982	2,233,978	61,481	528,863	3,234,321	13,000	6,703,625		0		6,703,625	6,703,625			
	成長	6,645.6	36,569.1	494.2	5,643.6	40,248.1	350.5	91,951.1		3.2		91,951.1	91,951.1			

単位 面積 : ha、蓄積 成長量 : m³

第5表 地域振興局別・人工林天然林別・資源構成表

松本地域振興局(人工林)

樹種 齢級	計						葉 樹						広 葉 樹					
	スギ	ヒノキ	サワラ	アカマツ	カラマツ	その他針	小計	クスギ	ブナ	ナラ	その他広	小計	計					
1	面積 353	19.17		0.09	43.81	4.82	71.42	0.20		40.75	16.95	57.90	129.32					
	蓄積 成長						0				3	3	3					
							0.0				0.0	0.0	0.0					
2	面積 蓄積 成長	4.01		0.97			4.98		6.68		10.35	17.03	22.01					
							0				114	114	114					
							0.0				15.6	15.6	15.6					
3	面積 蓄積 成長	16.28		0.71	0.45	0.04	17.62			0.07	11.36	11.43	29.05					
		388		39	103		535			1	237	238	773					
		76.9		5.4	10.3		93.9			0.1	20.9	21.0	114.9					
4	面積 蓄積 成長	77.24		7.79	10.08	0.84	97.31	1.82		1.07	8.31	11.20	108.51					
		4,375		601	810	175	6,095	91		161	768	1,052	7,147					
		440.4		49.3	58.5	14.5	578.7	4.2	3.0	10.9	51.5	69.6	648.3					
5	面積 蓄積 成長	124.62		5.91	13.87	4.30	150.17			0.33	12.63	12.96	163.13					
		330		1,211	3,211	861	20,442		86	144	1,528	1,758	22,200					
		933.2		65.8	175.2	57.4	1,255.1		7.1	7.5	77.7	92.3	1,347.4					
6	面積 蓄積 成長	11.96		22.93	31.90	2.63	298.00	0.59		0.03	8.18	8.80	306.80					
		2,334		5,001	4,126	1,442	39,195	42		2	396	430	39,625					
		117.8		203.1	157.8	78.1	1,906.5	0.9		0.1	15.7	16.7	1,923.2					
7	面積 蓄積 成長	22.68		113.68	135.54	34.07	641.73	3.60			26.46	30.06	671.79					
		6,164		14,409	21,263	4,644	89,046	245			1,665	1,910	90,956					
		218.9		421.8	610.4	204.4	3,181.4	3.4			51.3	54.7	3,236.1					
8	面積 蓄積 成長	49.73		177.33	195.61	74.37	878.76	0.06		0.03	15.72	15.81	894.57					
		15,474		28,054	33,696	6,552	130,577	5		1	828	834	131,411					
		426.3		648.7	822.1	242.0	3,654.1	0.1			25.0	25.1	3,679.2					
9	面積 蓄積 成長	137.19		633.77	680.91	154.87	2,069.26				12.35	12.35	2,081.61					
		47,198		108,866	125,900	16,650	358,463				900	900	359,363					
		828.5		1,724.5	2,484.5	555.7	7,339.1				25.0	25.0	7,364.1					
10	面積 蓄積 成長	186.14		1,470.41	1,391.62	187.61	3,527.12	0.20			63.86	63.86	3,590.98					
		69,521		278,399	280,215	20,383	693,446	14			4,884	4,898	698,344					
		1,063.8		3,784.6	4,602.5	560.7	10,966.7				122.3	122.3	11,089.0					
11	面積 蓄積 成長	274.42		2,989.70	3,793.76	69.88	7,195.69				16.53	16.53	7,212.22					
		108,853		583,395	844,822	8,521	1,356,282				1,166	1,166	1,357,448					
		1,341.5		6,639.0	12,241.0	1,985	20,635.4				21.3	21.3	20,656.7					
12	面積 蓄積 成長	354.92		2,867.74	6,379.98	81.13	9,746.32	1.08		0.10	50.80	51.98	9,798.30					
		146,852		592,475	1,500,832	10,619	2,262,303	91		11	3,953	4,055	2,266,358					
		1,524.8		5,762.9	19,527.6	201.7	27,201.9	0.2		0.2	71.4	71.4	27,273.3					
13	面積 蓄積 成長	415.77		1,452.20	7,265.33	22.06	9,251.73	0.02		0.30	43.22	43.54	9,295.27					
		172,462		304,712	1,764,562	3,053	2,263,308	2		29	3,429	3,460	2,266,968					
		1,767.6		2,913.7	22,321.9	58.1	27,372.9				55.7	56.1	27,429.0					
14	面積 蓄積 成長	221.32		9.71	3,858.55	0.29	4,487.36			2.25	40.37	42.62	4,529.98					
		96,783		1,458	990,235	48	1,175,546			2.12	3,269	3,481	1,179,027					
		878.4		580.8	10,532.7	0.8	12,211.4			2.3	40.6	42.9	12,254.3					
15	面積 蓄積 成長	685.58		31.09	2,505.22	9.68	4,153.93				63.07	63.07	4,217.00					
		343,417		6,508	701,933	1,921	1,267,099				6,261	6,261	1,273,360					
		1,900.7		101.3	2,884.8	22.9	5,602.6				46.0	46.0	5,648.6					
計	面積 蓄積 成長	2,366.41		59.99	10,166.51	648.39	42,591.40	7.57	6.68	44.93	399.96	459.14	43,050.54					
		1,009,927		10,650	2,009,069	74,869	9,862,537	490	118	561	29,391	30,560	9,893,097					
		10,109.1		117.6	22,900.9	2,194.8	121,999.7	8.6	10.1	21.5	639.8	680.0	122,679.7					

単位 面積 : ha、蓄積 成長量 : m³

第5表 地域振興局別・人工林天然林別・資源構成表

北アルプス地域振興局(人工林)

樹種 齢級	計					葉 樹					葉 樹					計
	スギ	ヒノキ	サワラ	アカマツ	カラマツ	その他針	小計	クスギ	ブナ	ナラ	その他広	小計	計			
1	面積 蓄積 成長	4.01				28.09	32.10	0.52		9.13	2.55	12.20	44.30			
2	面積 蓄積 成長	5.78					0			2.89	5.13	8.02	13.80			
3	面積 蓄積 成長	29.89 1,218 359.8	69.15 1,495 287.6	0.14 7 0.9	0.23 12 1.2	99.41 2,732 649.5	99.41 2,732 649.5		2.8	1.60 34 2.8	14.05 238 26.5	15.65 272 26.5	115.06 3,004 676.0			
4	面積 蓄積 成長	29.59 2,333 296.9	54.31 2,485 247.1	0.74 57 4.6	1.36 89 6.9	86.60 4,976 556.6	86.60 4,976 556.6	2	0.2	2.55 83 5.6	8.43 872 58.8	10.98 957 64.6	97.58 5,933 621.2			
5	面積 蓄積 成長	23.04 2,682 206.3	161.27 8,577 553.3	6.92 565 35.8	31.04 2,812 153.9	222.65 14,851 950.3	222.65 14,851 950.3		0.02	5.12 319 16.4	5.14 320 16.5	5.14 320 16.5	227.79 14,971 966.8			
6	面積 蓄積 成長	72.66 12,665 665.2	78.21 6,465 350.2	1.81 196 9.4	22.66 3,997 146.5	0.07 1 0.1	23.324 1,171.4		0.2	175.41 205 8.4	2.96 211 8.6	3.11 23,535 1,800.0	178.52 25,535 1,800.0			
7	面積 蓄積 成長	233.66 48,760 1,944.2	66.98 8,862 360.9	5.06 599 18.7	26.70 4,323 129.1		332.40 2,452.9			6.07 340 10.5	6.07 340 10.5	6.07 340 10.5	338.47 62,884 2,463.4			
8	面積 蓄積 成長	315.11 79,156 2,300.3	158.86 18,909 645.8	0.10 7 0.3	26.94 3,982 97.6	1.00 87 3.2	526.07 106,025		1.97	5.94 401 12.1	5.94 401 12.1	7.91 514 15.5	533.98 106,539 3,159.7			
9	面積 蓄積 成長	547.48 157,404 2,957.4	212.73 23,920 722.3	0.11 19 0.5	116.72 18,866 307.2	30.70 10,831 104.6	980.70 214,202			5.75 433 12.2	5.75 433 12.2	5.75 433 12.2	966.45 214,635 4,323.6			
10	面積 蓄積 成長	916.36 291,571 4,688.4	136.60 15,790 3,798	1.43 153 4.0	340.41 56,646 815.4	40.02 4,159 115.6	1,485.25 378,502	0.04 3		0.98 86 2.2	0.98 86 2.2	1.02 378.591 6.174.7	1,486.27 378,591 6,174.7			
11	面積 蓄積 成長	1,064.96 388,143 4,792.5	41.63 4,767 1,089		671.69 122,423 1,422.6	11.43 1,293 28.7	2,021.35 546,647			2.75 189 3.7	2.75 189 3.7	2.75 189 3.7	2,024.10 546,836 7,091.9			
12	面積 蓄積 成長	895.32 358,048 3,963.1	51.55 7,895 1,400		617.15 119,571 1,212.5	0.29 42 0.8	2,425.83 654,620			34.86 2,907 54.3	34.86 2,907 54.3	34.86 2,907 54.3	2,460.89 657,527 7,391.4			
13	面積 蓄積 成長	896.56 31,686 3,553.1	24.00 4,265 70.8		302.99 60,598 593.3	1.80 245	2,202.7 231,784			0.85 81	0.85 81	0.85 81	2,202.20 628,659			
14	面積 蓄積 成長	428.80 162,846 1,580.6	15.97 3,158 41.2		52.56 11,709 95.7	0.15 30 0.3	1,143.52 347,593		0.49 37	4.48 442	4.48 442	4.48 442	1,148.49 348,072			
15	面積 蓄積 成長	1,177.24 523,662 3,173.5	132.61 27,146 77.0	0.25 56	28.54 6,405 34.5	1.96 328	1,907.70 706,015		1.24 75	12.69 1,140	12.69 1,140	12.69 1,140	1,921.63 709,230			
計	面積 蓄積 成長	6,730.67 2,340,174 30,481.3	1,213.66 133,734 3,984.9	1.89 235 4.8	2,171.67 401,634 4,648.2	88.40 9,374 284.1	13,626.12 3,692,409 48,599.0	0.56 3 0.0	0.00 2 0.2	20.04 387 18.6	112.61 7,713 218.4	133.21 8,105 237.2	13,759.33 3,700,514 48,836.2			

第5表 地域振興局別・人工林天然林別・資源構成表

長野地域振興局(人工林)

樹種	計					葉					樹					葉					樹					
	スギ	ヒノキ	サワラ	アカマツ	カラマツ	その他針	小計	クスギ	ブナ	ナラ	その他広	小計	計	スギ	ヒノキ	サワラ	アカマツ	カラマツ	その他針	小計	クスギ	ブナ	ナラ	その他広	小計	計
1	面積 蓄積 成長				12.33		12.33			2.65		0.22	2.87	面積 蓄積 成長						0					0	15.20
2	面積 蓄積 成長	0.46			10.59		10.59			2.08	0.04	2.12	14.27	面積 蓄積 成長						0			2.2	2.2	3.0	0.0
3	面積 蓄積 成長	3.59 304 70.4	9.82 1,269 233.6		0.04 2 0.3	0.85 144 14.4	14.30 1,719 318.7		0.06 1 0.1	0.10 1.719 0.2	1.88 51 4.5	2.04 54 4.8	16.34 1,773 323.5	面積 蓄積 成長	14.01 1,774 184.9	25.76 2,955 294.4	0.45 33 2.7	5.74 490 33.7	2.97 37 3.1	48.93 5,289 518.8	8.15 200 9.2	1.81 31 2.8	1.24 40 2.7	17.39 497 33.6	28.59 768 48.3	77.52 6,057 567.1
4	面積 蓄積 成長	71.42 14,988 1,031.4	62.51 7,467 442.5		0.60 47 2.5	17.15 208.6 112.5	182.17 25,294 1,638.0		1.94 24 1.8	17.15 712 39.0	37.07 1,881 100.6	57.40 2,750 145.7	219.57 28,044 1,783.7	面積 蓄積 成長	219.36 54,231 2,653.6	62.74 9,867 440.8	0.85 109 4.3	24.98 3,456 128.6	23.49 731 39.4	331.42 68,394 3,266.7		2.37 94 3.8	26.28 1,380 56.3	28.65 1,474 60.1	360.07 69,868 3,326.8	
5	面積 蓄積 成長	518.18 149,909 5,676.9	44.50 8,928 309.6		4.26 65 16.8	34.71 7,069 200.0	621.72 167,639 6,251.1		20.07 1,082 47.8	17.6 107 3.4	20.65 1,297 40.3	22.41 1,404 43.7	644.13 169,043 6,294.8	面積 蓄積 成長	1,065.39 378,612 12,361.3	116.16 24,091 665.5	45.98 8,331 170.8	64.41 12,492 288.7	38.72 3,218 118.8	1,330.66 426,744 13,605.1		30.21 2,336 70.2	1,360.87 428,080 13,675.3			
6	面積 蓄積 成長	1,506.29 591,067 13,677.6	119.00 23,179 534.4		152.46 29,012 441.7	252.48 52,770 1,126.7	2,109.55 702,548 15,990.3		79.32 6,520 205.9	118.8 6,520 15,990.3	4.68 361 10.5	4.68 361 10.5	2,114.23 702,909 16,000.8	面積 蓄積 成長	1,957.81 848,572 14,550.0	107.59 23,545 430.2	301.47 60,020 796.7	629.79 148,923 2,275.7	21.31 2,039 55.7	3,017.97 1,083,099 18,108.3		3.56 256 6.5	3,022.00 1,083,387 18,115.6			
7	面積 蓄積 成長	2,536.02 1,188,364 14,535.2	19.43 4,631 75.4		575.61 11,463 1,319.2	1,837.88 482,695 6,804.0	4,969.27 1,793,205 22,735.0		0.33 52 1.2	4.969.27 1,793,205 22,735.0	9.20 871 17.3	9.20 871 17.3	4,978.47 1,794,076 22,752.3	面積 蓄積 成長	2,597.44 1,295,905 14,268.3	8.55 2,240 31.3	0.13 31 0.5	4,681.39 1,297,731 16,891.0	9.43 1,567 29.8	7,861.11 2,720,818 32,366.7		6.77 737 14.3	7,868.06 2,721,555 32,380.0			
8	面積 蓄積 成長	2,016.34 1,029,899 11,144.5	8.92 2,378 32.2		232.29 5,231.8 481.9	4,544.4 1,287,171 16,538.4	6,809.40 2,872,879 28,217.9		1.89 169 0.5	6,809.40 2,872,879 28,217.9	3.30 380 5.4	3.30 380 5.4	6,814.85 2,873,468 28,223.8	面積 蓄積 成長	2,016.34 1,029,899 11,144.5	8.92 2,378 32.2	0.26 30 0.5	4,544.4 1,287,171 16,538.4	9	18.9 169 0.5	6,809.40 2,872,879 28,217.9		3.30 380 5.4	6,814.85 2,873,468 28,223.8		
9	面積 蓄積 成長	1,251.75 656,206 5,417.9	2,204 5,417.9 25.9		15,071 1,222 65.43	821,106 9,028.4 2,255.27	1,495,109 14,602.8 5,501.50		1,495,109 14,602.8 5,501.50	26 0.3 0.57	1,096 12.4 6.23	1,496,205 14,815.2 5,508.30	面積 蓄積 成長	1,891,840 6,807.3 121.7	61,566 121.7 1.5	4,040 438 1.5	7,111.95 3,835.8 6.5	2,548 6.5 11.61	2,482,739 10,816.6 5,508.30		850 4.6 6.80	2,482,739 10,816.6 5,508.30				
10	面積 蓄積 成長	16,709.47 7,901,671 102,379.3	810.54 174,320 3,637.5	1.97 579 3.0	2,007.25 420,441 4,547.7	17,159.77 4,827,328 57,277.9	36,916.78 13,344,400 168,436.0		227.78 20,061 589.6	29.06 1,291 55.5	180.72 11,958 376.2	225.05 13,316 449.9	面積 蓄積 成長	16,709.47 7,901,671 102,379.3	810.54 174,320 3,637.5	1.97 579 3.0	2,007.25 420,441 4,547.7	227.78 20,061 589.6	29.06 1,291 55.5	180.72 11,958 376.2	225.05 13,316 449.9	37,141.83 13,358,216 168,884.9				

第5表 地域振興局別・人工林天然林別・資源構成表

北信地域振興局(人工林)

樹種 齢級	計					葉 樹					葉 樹					計
	スギ	ヒノキ	サワラ	アカマツ	カラマツ	その他針	小計	クスギ	ブナ	ナラ	その他広	小計	計			
1	面積	4.84		0.03			4.87				0.63	0.63	5.50			
	蓄積						0					0	0			
	成長						0.0				0.0	0.0	0.0			
2	面積	6.86				3.05	9.91		2.38		1.45	3.83	13.74			
	蓄積						0				17	17	17			
	成長						0.0			2.5	2.5	2.5	2.5			
3	面積	3.67		0.32			3.99			0.52	3.73	4.25	8.24			
	蓄積	335		19			354			11	95	106	460			
	成長	76.5		2.6			79.1		0.9	8.1	9.0	88.1				
4	面積	55.23	0.25			1.19	56.67	0.30	1.26	1.09	21.50	24.15	80.82			
	蓄積	8,766	75			125	8,966	16	76	34	849	975	9,941			
	成長	904.5	7.4			8.5	920.4	0.6	7.8	2.3	57.5	68.2	988.6			
5	面積	120.41	0.07			0.38	121.22		6.01	5.24	19.65	30.90	152.12			
	蓄積	21,988	7			48	22,059		145	220	926	1,291	23,350			
	成長	1,583.1	0.4			2.6	1,587.4		11.5	11.2	48.0	70.7	1,658.1			
6	面積	171.75	0.75			3.12	175.73		0.11		4.15	4.15	179.88			
	蓄積	38,330	95			488	38,922				204	204	39,126			
	成長	1,967.1	4.1			17.6	1,989.3				8.2	8.2	1,997.5			
7	面積	412.19		0.42		17.40	430.01	0.15		0.31	10.38	10.84	440.85			
	蓄積	126,996		68		2,425	129,489	12		20	655	687	130,176			
	成長	4,889.1		1.6		72.1	4,962.8	0.2		0.6	20.2	21.0	4,983.8			
8	面積	668.98	6.18			31.07	709.07				1.90	1.90	710.97			
	蓄積	230,311	916			5,002	236,768				131	131	236,899			
	成長	7,525.1	27.2			124.1	7,687.3				4.0	4.0	7,691.3			
9	面積	1,078.62	0.61			36.42	1,140.32			0.04	6.15	6.19	1,146.51			
	蓄積	411,508	128			6,856	423,257			3	504	507	423,764			
	成長	9,607.0	2.8			139.6	9,821.4			0.1	14.2	14.3	9,835.7			
10	面積	1,325.34				47.74	1,392.99	0.20	0.01	0.05	3.04	3.30	1,396.29			
	蓄積	556,887		3,608		12,078	572,580	21	1	4	278	304	572,884			
	成長	9,635.6		48.9		186.0	9,870.7			0.1	7.1	7.2	9,877.9			
11	面積	1,745.87		29.10		293.73	2,068.70			0.04	3.95	3.99	2,072.69			
	蓄積	821,263		6,331		76,527	904,121			4	338	342	904,463			
	成長	10,095.1		69.7		1,083.8	11,248.6			0.1	6.2	6.3	11,254.9			
12	面積	1,682.92		34.57		754.01	2,471.50		50.81	0.24	10.48	61.53	2,533.03			
	蓄積	846,851		7,245		210,471	1,064,567		2,763	26	1,083	3,872	1,068,439			
	成長	9,279.3		70.5		2,745.2	12,096.0		66.3	0.4	21.1	87.8	12,182.8			
13	面積	1,352.43	0.26			860.80	2,219.43				17.70	17.70	2,237.13			
	蓄積	686,268	72			242,645	949,365				1,963	1,963	949,328			
	成長	7,423.6	0.9			3,120.0	10,557.3				33.0	33.0	10,590.3			
14	面積	947.19		2.56		517.97	1,470.32			1.42	14.88	16.30	1,486.62			
	蓄積	519,921		689		160,085	681,190			173	1,694	1,867	683,057			
	成長	4,343.0		52		1,779.2	6,135.2			1.9	18.7	20.6	6,155.8			
15	面積	2,452.22	38.54			494.92	2,994.72		12.32		16.78	29.10	3,023.82			
	蓄積	1,416,143	10,580			58,943	1,537,795		1,108		1,919	3,027	1,540,822			
	成長	6,094.9		1.3		732.1	6,828.3		9.2		6.5	15.7	6,844.0			
計	面積	12,028.52	46.66	0.00	121.89	3,061.80	15,269.45	0.85	72.79	8.95	136.37	218.76	15,488.21			
	蓄積	5,695,567	11,873	0	25,090	875,693	6,610,433	49	4,093	495	10,656	15,293	6,625,726			
	成長	73,423.9	42.8	0.0	294.9	10,010.8	83,782.8	0.8	94.8	17.6	255.3	368.5	84,151.3			

第5表 地域振興局別・人工林天然林別・資源構成表

県計(天然林)

年齢	計										樹					葉					樹					
	スギ	ヒノキ	サワラ	アカマツ	カラマツ	その他針	小計	クスギ	ブナ	ナラ	その他広	小計	計	スギ	ヒノキ	サワラ	アカマツ	カラマツ	その他針	小計	クスギ	ブナ	ナラ	その他広	小計	計
1	面積 蓄積 成長	0.05			0.82	1.76	2.63	0.02		1.85	415.75	417.62	420.25							0				0	0	0
2	面積 蓄積 成長	0.40	1.33		1.32	18.44	21.49			6.86	270.43	277.29	298.78							0				3.414	3.414	
3	面積 蓄積 成長	0.10	1.02		6.87	1.33	9.44	0.93		13.16	406.59	420.68	430.12							0				484.9	484.9	
4	面積 蓄積 成長	0.25	11.84		14.16	0.46	30.10	10.68	2.60	30.46	659.84	703.58	733.68							0				768.3	837.8	
5	面積 蓄積 成長	1.81	2.93		28.93	3.66	17.30	12.37	1.24	104.63	1,691.59	1,809.83	1,864.26							0				1,601.3	1,601.3	
6	面積 蓄積 成長	1.18	1.36		82.69	4.19	6.66	35.01	17.00	259.91	3,272.65	3,584.57	3,680.65							0				1,732.63	1,842.24	
7	面積 蓄積 成長	1.70	5.69		66.95	0.08	79.14	74.90	9.12	480.03	4,454.22	5,018.27	5,097.41							0				2,957.87	2,957.87	
8	面積 蓄積 成長	1.34	3.60	0.06	101.69	9.33	14.03	69.39	22.32	557.25	4,362.29	5,011.25	5,141.30							0				334.333	355.747	
9	面積 蓄積 成長	0.89	15.53	0.06	196.34	5.11	28.72	93.29	70.32	472.75	5,490.79	6,127.15	6,373.80							0				1,039.1	1,039.1	
10	面積 蓄積 成長	3.70	6.25	0.69	526.07	9.55	113.53	49.15	179.57	489.92	7,569.82	8,288.46	8,948.25							0				1,228.70	1,304.14	
11	面積 蓄積 成長	1.379	1.357	1.48	106.008	1.590	14.884	4.225	10.252	43.696	625.786	683.959	805.305							0				15,560.8	16,645.16	
12	面積 蓄積 成長	2.58	5.49	5.49	3,468.47	229.53	354.49	246.01	425.10	1,431.34	21,932.45	24,034.90	28,101.10							0				25,259.2	30,645.0	
13	面積 蓄積 成長	11.70	5.49	18.83	6,351.78	212.79	630.33	609.26	348.21	3,295.32	38,208.84	42,461.63	49,692.55							0				43,683.9	52,750.4	
14	面積 蓄積 成長	2.706	1.504	4.883	1,483.367	45.402	878.70	54.396	31.790	363.033	4,085.427	4,534.646	6,136.378							0				6,136.378	6,136.378	
15	面積 蓄積 成長	30.3	20.6	69.3	13,638.3	582.1	1,681.2	172.2	719.4	5,644.7	64,945.6	71,481.9	87,503.7							0				71,481.9	87,503.7	
以上	面積 蓄積 成長	4.84	15.16	15.16	7,050.00	31.54	309.90	743.10	123.09	3,553.45	41,257.17	45,676.81	53,100.31							0				45,676.81	53,100.31	
計	面積 蓄積 成長	120.71	132.83	258.83	46,237.88	964.80	12,265.72	2,471.10	5,908.52	17,866.64	245,878.27	272,125.53	332,106.30							0				272,125.53	332,106.30	
	面積 蓄積 成長	46,509	31,191	69,178	11,196.831	209,944	2,589,221	219,072	710,510	1,945,239	25,882,334	28,758,155	42,901,029							0				28,758,155	42,901,029	
	面積 蓄積 成長	188.0	382.4	293.7	71,267.3	1,572.1	15,781.9	849.7	5,646.8	24,680.3	295,913.6	327,090.4	416,575.8							0				327,090.4	416,575.8	

第5表 地域振興局別・人工林天然林別・資源構成表

佐久地域振興局(天然林)

樹種	計					樹					広葉樹					計
	スギ	ヒノキ	サワラ	アカマツ	カラマツ	その他針	小計	クスギ	ブナ	ナラ	その他広	小計	計			
1	面積 蓄積 成長			0.74	0.39		1.13			1.38	99.32	100.70	101.83			
2	面積 蓄積 成長				8.69		8.69				44.53	44.53	53.22			
3	面積 蓄積 成長				0.07		0.07			4.71	74.39	79.10	79.17			
4	面積 蓄積 成長	1.05 56 6.3		3.71 346 28.3	0.33 40 2.4		5.09 544 45.5	0.64 22 1.6		3.34 103 7.0	84.61 2,558 181.1	89.70 2,683 226.6	89.70 3,227 226.6			
5	面積 蓄積 成長			4.19 487 24.6	1.00 157 7.2		5.19 644 31.8	1.03 47 2.4		26.51 1,092 56.1	199.25 7,888 410.5	226.79 9,027 469.0	231.98 9,671 500.8			
6	面積 蓄積 成長			6.89 900 34.7	2.50 422 9.7		9.39 1,331 44.9	1.59 83 3.3		44.86 2,952 96.7	516.25 25,273 1,030.4	572.27 27,708 1,175.3	572.27 29,039 1,175.3			
7	面積 蓄積 成長			3.98 642 15.6			3.98 642 15.6	0.27 16 0.6		44.28 2,733 84.8	415.95 23,773 737.2	460.50 26,522 822.6	464.48 27,164 838.2			
8	面積 蓄積 成長			9.90 1,636 32.6	0.66 187 3.7		12.96 2,986 53.9	0.54 41 1.2		77.77 5,380 161.7	471.38 32,716 987.7	549.69 38,137 1,204.5	562.65 40,423 1,204.5			
9	面積 蓄積 成長			12.55 2,256 33.7	0.09 26 0.5		13.45 2,363 37.2	0.85 71 2.0		66.06 5,402 150.5	412.68 32,207 898.7	479.59 37,680 1,051.2	493.04 40,043 1,088.4			
10	面積 蓄積 成長	0.55 217 3.3		29.17 5,803 75.4	0.04 1.3 0.2		82.73 11,764 246.3	1.93 174 4.6		99.71 9,128 282.1	638.61 55,483 1,406.4	740.25 64,785 1,643.1	802.98 76,549 1,889.4			
11	面積 蓄積 成長			118.16 25,618 283.9	1.41 452 5.5		151.79 33,467 456.6	1.47 126 2.3		133.91 13,138 260.3	993.43 93,996 1,840.8	1,128.81 107,260 2,103.4	1,280.60 140,727 2,560.0			
12	面積 蓄積 成長	0.03 14 0.2		188.37 42,235 382.9	2.22 763 6.9		204.97 46,804 466.9	4.02 423 7.5		242.30 24,891 486.9	1,708.67 19,726.1 3,220.7	1,954.99 244,379 6,695.1	2,159.96 244,379 9,162.0			
13	面積 蓄積 成長			358.89 82,240 770.6	2.73 1,010 9.0		399.43 93,016 940.4	6.58 700 10.7		486.58 64,042 1,011.9	3,950.20 421,767 7,739.9	4,543.36 486,509 13,680.3	4,942.79 579,529 18,680.3			
14	面積 蓄積 成長			366.30 87,197 1.6	2.76 908 6.0		376.89 90,176 721.1	8.10 895 10.0		526.17 61,055 687.5	3,886.72 436,091 4,932.8	4,420.99 498,041 5,630.3	4,797.68 588,217 6,331.4			
15	面積 蓄積 成長			1,693.53 42,186.2 1,582.4	155.41 43,941 24.4		3,002.88 89,639.9 4,087.4	7.24 921 7.2		633.41 77,144 420.7	7,159.92 841,119 4,151.6	7,800.57 919,184 4,579.5	10,803.45 1,816,143 8,666.9			
計	面積 蓄積 成長	0.58 231 3.5	1.05 56 6.3	2,795.98 671,222 3,916.5	178.30 47,925 76.1		4,258.62 1,180,002 7,148.2	34.26 3,519 53.4	0.00 0 0.0	2,480.99 266,561 3,644.7	20,851.93 2,147,325 26,726.8	23,177.18 2,417,405 30,424.9	27,435.80 3,597,407 37,973.1			

第5表 地域振興局別・人工林天然林別・資源構成表

上田地域振興局(天然林)

樹種	計					広葉樹					針葉樹				
	スギ	ヒノキ	サワラ	アカマツ	カラマツ	その他針	小計	クスギ	ブナ	ナラ	その他広	小計	計		
1	面積 0.05				1.37		1.42				97.11	97.11	98.52		
	蓄積						0					0	0		
	成長						0.0				0.0	0.0	0.0		
2	面積		0.09				0.09		2.58	78.91	81.49	81.58	81.58		
	蓄積						0		34	839	873	873	873		
	成長						0.0		5.0	120.8	125.8	125.8	125.8		
3	面積		0.33				0.33	0.61		43.27	43.88	44.21	44.21		
	蓄積		20				20	18		1,007	1,025	1,045	1,045		
	成長		2.7				2.7	1.6		85.4	87.0	88.7	88.7		
4	面積	0.41		0.19			0.60	1.27	5.36	48.72	55.35	55.95	55.95		
	蓄積	30		23			53	44	181	1,528	1,753	1,806	1,806		
	成長	3.2		1.9			5.1	3.0	12.1	104.0	119.1	124.2	124.2		
5	面積	0.11		2.64			2.75	0.69	18.82	128.25	147.76	150.51	150.51		
	蓄積	23		291			314	28	792	5,062	5,882	6,196	6,196		
	成長	1.2		14.7			15.9	1.5	40.6	263.6	305.7	321.6	321.6		
6	面積			8.44		0.45	8.89	2.61	45.82	279.91	328.34	337.23	337.23		
	蓄積			1,175		52	1,227	124	2,425	14,114	16,663	17,890	17,890		
	成長			43.6		2.8	46.4	4.8	99.3	577.1	681.2	727.6	727.6		
7	面積	0.13		5.53		1.44	7.10	4.36	95.49	437.21	537.06	544.16	544.16		
	蓄積	39		828		193	1,060	270	5,898	25,807	31,975	33,035	33,035		
	成長	1.1		20.5		8.3	29.9	8.4	182.8	799.8	991.0	1,029.9	1,029.9		
8	面積	0.08	0.13	5.86			6.07	5.63	79.85	378.66	464.14	470.21	470.21		
	蓄積	27	22	929			978	396	5,681	26,048	32,125	33,103	33,103		
	成長	0.6	0.8	20.5			21.9	12.1	170.6	785.4	968.1	990.0	990.0		
9	面積	0.13		22.59		1.30	24.40	4.00	43.76	450.23	497.99	522.39	522.39		
	蓄積	47		4,352		284	4,769	299	3,597	35,706	39,602	44,371	44,371		
	成長	1.0		65.4		9.3	77.7	8.4	101.2	1,000.0	1,109.6	1,187.3	1,187.3		
10	面積			59.75		3.92	63.80	3.77	54.38	352.55	410.70	474.50	474.50		
	蓄積			12,027		863	12,929	347	4,956	31,343	36,646	49,575	49,575		
	成長			157.4		26.0	183.8	9.2	125.6	797.6	932.4	1,116.2	1,116.2		
11	面積	0.37	0.03	189.50		5.31	198.06	6.18	48.31	546.40	600.89	798.95	798.95		
	蓄積	188	12	41,733		1,086	43,906	652	4,985	53,125	58,762	102,668	102,668		
	成長	2.1	0.3	480.1		24.4	497.9	12.7	99.3	1,050.9	1,162.9	1,660.8	1,660.8		
12	面積	1.67		252.46		3.46	260.08	32.81	79.09	999.32	1,111.22	1,371.30	1,371.30		
	蓄積	736		58,242		1,010	60,836	3,298	8,409	105,135	116,842	177,678	177,678		
	成長	8.1		528.2		20.0	563.8	61.5	161.5	1,991.6	2,214.6	2,778.4	2,778.4		
13	面積			315.27		4.91	321.24	93.17	202.99	2,233.94	2,530.10	2,851.34	2,851.34		
	蓄積			74,080		1,422	75,869	9,978	23,613	256,463	290,054	365,923	365,923		
	成長			659.2		28.0	690.4	161.5	366.1	4,002.8	4,530.4	5,220.8	5,220.8		
14	面積			394.44		7.82	402.08	133.07	218.48	2,521.15	2,872.70	3,274.78	3,274.78		
	蓄積			95,661		2,366	98,034	15,466	26,460	295,447	337,373	435,407	435,407		
	成長			738.1		40.2	778.3	171.0	284.6	3,225.1	3,680.7	4,439.0	4,439.0		
15	面積	0.01	0.03	2,488.09		54.29	2,545.22	76.43	4.00	3,915.19	3,915.46	6,460.68	6,460.68		
	蓄積	5	14	643,499		21,678	666,196	9,459	40,820	431,940	482,775	1,148,971	1,148,971		
	成長			1,4		211.1	2,364.2	78.2	284.8	2,926.9	3,290.3	5,654.5	5,654.5		
計	面積	2.50	0.65	3,745.18		82.70	3,842.13	364.60	4.00	12,114.77	12,110.82	13,694.19	17,536.32		
	蓄積	1,035	78	932,860		28,934	966,191	40,379	756	1,283,564	1,452,350	2,418,541	2,418,541		
	成長	14.1	4.5	4,862.7		370.1	5,278.0	533.9	0.4	17,731.0	20,198.8	25,476.8	25,476.8		

第5表 地域振興局別・人工林天然林別・資源構成表

諏訪地域振興局(天然林)

樹種	計					葉 樹					葉 樹					計
	スギ	ヒノキ	サワラ	アカマツ	カラマツ	その他針	小計	クスギ	ブナ	ナラ	その他広	小計	計			
1	面積 0.00	面積 0.00	面積 0.00	面積 0.00	面積 0.00	面積 0.00	面積 0.00	面積 0.00	面積 0.00	面積 0.00	面積 0.00	面積 0.00	面積 0.00			
2	面積 0.00	面積 0.00	面積 0.00	面積 0.00	面積 0.00	面積 0.00	面積 0.00	面積 0.00	面積 0.00	面積 0.00	面積 0.00	面積 0.00	面積 0.00			
3	面積 0.00	面積 0.00	面積 0.00	面積 0.00	面積 0.00	面積 0.00	面積 0.00	面積 0.00	面積 0.00	面積 0.00	面積 0.00	面積 0.00	面積 0.00			
4	面積 0.00	面積 0.00	面積 0.00	面積 0.00	面積 0.00	面積 0.00	面積 0.00	面積 0.00	面積 0.00	面積 0.00	面積 0.00	面積 0.00	面積 0.00			
5	面積 0.39	面積 0.39	面積 0.39	面積 0.39	面積 0.39	面積 0.39	面積 0.39	面積 0.39	面積 0.39	面積 0.39	面積 0.39	面積 0.39	面積 0.39			
6	面積 0.16	面積 0.16	面積 0.16	面積 0.16	面積 0.16	面積 0.16	面積 0.16	面積 0.16	面積 0.16	面積 0.16	面積 0.16	面積 0.16	面積 0.16			
7	面積 0.08	面積 0.08	面積 0.08	面積 0.08	面積 0.08	面積 0.08	面積 0.08	面積 0.08	面積 0.08	面積 0.08	面積 0.08	面積 0.08	面積 0.08			
8	面積 0.04	面積 0.04	面積 0.04	面積 0.04	面積 0.04	面積 0.04	面積 0.04	面積 0.04	面積 0.04	面積 0.04	面積 0.04	面積 0.04	面積 0.04			
9	面積 0.06	面積 0.06	面積 0.06	面積 0.06	面積 0.06	面積 0.06	面積 0.06	面積 0.06	面積 0.06	面積 0.06	面積 0.06	面積 0.06	面積 0.06			
10	面積 0.04	面積 0.04	面積 0.04	面積 0.04	面積 0.04	面積 0.04	面積 0.04	面積 0.04	面積 0.04	面積 0.04	面積 0.04	面積 0.04	面積 0.04			
11	面積 0.04	面積 0.04	面積 0.04	面積 0.04	面積 0.04	面積 0.04	面積 0.04	面積 0.04	面積 0.04	面積 0.04	面積 0.04	面積 0.04	面積 0.04			
12	面積 0.04	面積 0.04	面積 0.04	面積 0.04	面積 0.04	面積 0.04	面積 0.04	面積 0.04	面積 0.04	面積 0.04	面積 0.04	面積 0.04	面積 0.04			
13	面積 0.04	面積 0.04	面積 0.04	面積 0.04	面積 0.04	面積 0.04	面積 0.04	面積 0.04	面積 0.04	面積 0.04	面積 0.04	面積 0.04	面積 0.04			
14	面積 0.04	面積 0.04	面積 0.04	面積 0.04	面積 0.04	面積 0.04	面積 0.04	面積 0.04	面積 0.04	面積 0.04	面積 0.04	面積 0.04	面積 0.04			
15	面積 0.04	面積 0.04	面積 0.04	面積 0.04	面積 0.04	面積 0.04	面積 0.04	面積 0.04	面積 0.04	面積 0.04	面積 0.04	面積 0.04	面積 0.04			
計	面積 0.00	面積 0.00	面積 0.00	面積 0.00	面積 0.00	面積 0.00	面積 0.00	面積 0.00	面積 0.00	面積 0.00	面積 0.00	面積 0.00	面積 0.00			

第5表 地域振興局別・人工林天然林別・資源構成表

上伊那地域振興局(天然林)

樹種	計							広葉樹					計
	スギ	ヒノキ	サワラ	アカマツ	カラマツ	その他針	小計	クスギ	ブナ	ナラ	その他広	小計	
年齢	面積	面積	面積	面積	面積	面積	面積	面積	面積	面積	面積	面積	面積
1	面積 17.81	面積 0	面積 0	面積 0	面積 0	面積 0	面積 0.02	面積 17.79	面積 0	面積 0	面積 0	面積 17.81	面積 17.81
2	面積 7.36	面積 1.23	面積 1.23	面積 1.23	面積 1.23	面積 0	面積 1.23	面積 7.36	面積 0	面積 0	面積 7.36	面積 8.59	面積 8.59
3	面積 17.35	面積 0.24	面積 0.24	面積 0.24	面積 0.48	面積 0.48	面積 2.50	面積 17.19	面積 0.16	面積 0.16	面積 17.35	面積 19.85	面積 19.85
4	面積 1.94	面積 1.46	面積 1.22	面積 1.22	面積 2.3	面積 0.30	面積 2.98	面積 32.86	面積 2.31	面積 2.31	面積 35.17	面積 38.15	面積 38.15
5	面積 128.29	面積 0.93	面積 4.05	面積 4.05	面積 0.33	面積 0.04	面積 5.35	面積 122.23	面積 0.71	面積 0.71	面積 122.94	面積 128.29	面積 128.29
6	面積 291.6	面積 1.00	面積 22.52	面積 1.78	面積 2.1	面積 0.60	面積 24.27	面積 119.09	面積 10.03	面積 10.03	面積 129.64	面積 153.91	面積 153.91
7	面積 340.99	面積 185	面積 1.870	面積 1.870	面積 4.41	面積 15	面積 2.086	面積 5.892	面積 5.19	面積 5.19	面積 6.451	面積 8.537	面積 8.537
8	面積 350.3	面積 6.6	面積 81.7	面積 81.7	面積 2.3	面積 0.8	面積 89.8	面積 239.5	面積 1.1	面積 1.1	面積 260.5	面積 350.3	面積 350.3
9	面積 340.99	面積 0.30	面積 10.88	面積 10.88	面積 0.03	面積 0.03	面積 11.21	面積 308.42	面積 20.76	面積 20.76	面積 329.78	面積 340.99	面積 340.99
10	面積 20.882	面積 47	面積 1.726	面積 1.726	面積 3	面積 3	面積 1.776	面積 19.106	面積 1.247	面積 1.247	面積 20.882	面積 20.882	面積 20.882
11	面積 638.1	面積 1.5	面積 41.4	面積 41.4	面積 0.1	面積 0.1	面積 42.9	面積 555.1	面積 40.0	面積 40.0	面積 595.2	面積 638.1	面積 638.1
12	面積 273.69	面積 0.12	面積 23.92	面積 23.92	面積 2.65	面積 2.65	面積 26.69	面積 159	面積 27.22	面積 27.22	面積 186.21	面積 213.90	面積 213.90
13	面積 21.670	面積 23	面積 4.288	面積 4.288	面積 2.65	面積 2.65	面積 4.576	面積 138	面積 1.909	面積 1.909	面積 15.047	面積 17.094	面積 17.094
14	面積 608.6	面積 0.6	面積 86.4	面積 86.4	面積 9.8	面積 9.8	面積 96.8	面積 0.3	面積 55.4	面積 55.4	面積 151.8	面積 151.8	面積 151.8
15	面積 536.52	面積 0.15	面積 40.72	面積 40.72	面積 0.32	面積 0.32	面積 41.91	面積 0.28	面積 16.22	面積 16.22	面積 48.11	面積 53.652	面積 53.652
16	面積 45.828	面積 41	面積 7.727	面積 7.727	面積 59	面積 38	面積 7.947	面積 26	面積 1.328	面積 1.328	面積 36.527	面積 42.828	面積 42.828
17	面積 1170.8	面積 0.7	面積 116.6	面積 116.6	面積 1.1	面積 1.2	面積 121.3	面積 0.90	面積 35.8	面積 35.8	面積 157.1	面積 157.1	面積 157.1
18	面積 81.81	面積 1.88	面積 106.10	面積 106.10	面積 0.20	面積 0.32	面積 108.60	面積 0.90	面積 11.27	面積 11.27	面積 120.07	面積 120.07	面積 120.07
19	面積 65.556	面積 31	面積 22.224	面積 22.224	面積 41	面積 40	面積 22.700	面積 77	面積 1.041	面積 1.041	面積 42.856	面積 48.556	面積 48.556
20	面積 1381.7	面積 0.4	面積 289.7	面積 289.7	面積 0.6	面積 1.1	面積 298.9	面積 0.1	面積 25.0	面積 25.0	面積 323.9	面積 323.9	面積 323.9
21	面積 1334.75	面積 0.12	面積 489.34	面積 489.34	面積 0.58	面積 2.08	面積 493.15	面積 1.51	面積 28.23	面積 28.23	面積 521.38	面積 521.38	面積 521.38
22	面積 196.761	面積 226	面積 106.856	面積 106.856	面積 158	面積 310	面積 107.996	面積 137	面積 2.839	面積 2.839	面積 110.828	面積 110.828	面積 110.828
23	面積 2836.8	面積 0.4	面積 1183.9	面積 1183.9	面積 2.3	面積 6.2	面積 1196.8	面積 1.37	面積 56.3	面積 56.3	面積 1253.1	面積 1253.1	面積 1253.1
24	面積 2286.20	面積 0.36	面積 867.26	面積 867.26	面積 4.26	面積 8.22	面積 981.58	面積 4.38	面積 43.61	面積 43.61	面積 1025.19	面積 1025.19	面積 1025.19
25	面積 351.633	面積 123	面積 221.790	面積 221.790	面積 1.036	面積 1.287	面積 224.629	面積 387	面積 4.670	面積 4.670	面積 229.299	面積 229.299	面積 229.299
26	面積 4486.1	面積 1.6	面積 2015.6	面積 2015.6	面積 13.5	面積 24.9	面積 2061.0	面積 0.90	面積 90.5	面積 90.5	面積 2151.5	面積 2151.5	面積 2151.5
27	面積 4472.09	面積 0.39	面積 1635.52	面積 1635.52	面積 2.06	面積 11.24	面積 1649.79	面積 11.12	面積 147.41	面積 147.41	面積 1797.20	面積 1797.20	面積 1797.20
28	面積 706.066	面積 107	面積 381636	面積 381636	面積 584	面積 1487	面積 383972	面積 1001	面積 17083	面積 17083	面積 391055	面積 391055	面積 391055
29	面積 8588.1	面積 1.5	面積 3440.7	面積 3440.7	面積 7.4	面積 27.6	面積 3479.4	面積 19.49	面積 269.3	面積 269.3	面積 3748.7	面積 3748.7	面積 3748.7
30	面積 5026.28	面積 0.94	面積 1550.95	面積 1550.95	面積 2.49	面積 24.85	面積 1579.86	面積 17.37	面積 119.88	面積 119.88	面積 1799.74	面積 1799.74	面積 1799.74
31	面積 789.208	面積 275	面積 378.477	面積 378.477	面積 7.13	面積 28.03	面積 382.450	面積 1.737	面積 14.701	面積 14.701	面積 397.151	面積 397.151	面積 397.151
32	面積 7639.0	面積 3.3	面積 3051.8	面積 3051.8	面積 7.5	面積 46.8	面積 3111.5	面積 27.70	面積 158.7	面積 158.7	面積 3270.2	面積 3270.2	面積 3270.2
33	面積 12171.82	面積 5.25	面積 4676.30	面積 4676.30	面積 4.41	面積 430.72	面積 5123.50	面積 2.459	面積 7.95	面積 7.95	面積 4902.45	面積 4902.45	面積 4902.45
34	面積 2214.040	面積 1.415	面積 1243.791	面積 1243.791	面積 1.414	面積 91.563	面積 1340.277	面積 2.459	面積 1.105	面積 1.105	面積 1441.782	面積 1441.782	面積 1441.782
35	面積 11848.7	面積 0.8	面積 6589.6	面積 6589.6	面積 10.4	面積 708.3	面積 7318.8	面積 68.11	面積 196.5	面積 196.5	面積 7515.3	面積 7515.3	面積 7515.3
36	面積 27330.75	面積 1.76	面積 9530.56	面積 9530.56	面積 15.13	面積 481.38	面積 10052.62	面積 6.049	面積 7.95	面積 7.95	面積 10760.57	面積 10760.57	面積 10760.57
37	面積 4415.588	面積 426	面積 2371.027	面積 2371.027	面積 4.076	面積 97.841	面積 2478.958	面積 1.6	面積 1.105	面積 1.105	面積 2590.063	面積 2590.063	面積 2590.063
38	面積 40016.6	面積 9.7	面積 16940.6	面積 16940.6	面積 47.2	面積 827.6	面積 17884.5	面積 1.6	面積 0.0	面積 0.0	面積 18672.1	面積 18672.1	面積 18672.1

第5表 地域振興局別・人工林天然林別・資源構成表

樹種	計										広葉樹						計
	スギ	ヒノキ	サワラ	アカマツ	カラマツ	その他針	小計	クスギ	ブナ	ナラ	その他広	小計	計				
1	面積							0.00		0.47	3.92	4.39	4.39				
	蓄積							0				0	0				
	成長							0.0				0.0	0.0				
2	面積							0.00		0.64	32.24	32.88	32.88				
	蓄積							0		10	413	423	423				
	成長							0.0		1.5	59.6	61.1	61.1				
3	面積	0.10	0.52		1.14		0.12	1.88		5.19	93.28	98.47	100.35				
	蓄積	5	14		70		2	91		106	1,831	1,937	2,028				
	成長	1.0	3.0		9.4		0.3	13.7		9.1	156.4	165.5	179.2				
4	面積				2.85		0.08	4.87		1.24	115.72	116.96	121.83				
	蓄積				209		3	343		39	3,458	3,497	3,840				
	成長				17.1		0.3	29.4		2.5	228.3	230.8	260.2				
5	面積				2.55		0.39	3.53		2.63	316.97	319.67	323.20				
	蓄積				287		20	369		113	12,559	12,677	13,046				
	成長				15.1		1.4	20.3		5.1	584.2	589.5	609.8				
6	面積				23.20		0.18	23.53		24.11	718.41	744.75	768.28				
	蓄積				3,235		11	3,268		1,298	35,987	37,450	40,718				
	成長				119.6		0.6	121.1		49.8	1,379.2	1,433.6	1,554.7				
7	面積				22.54		1.75	28.92		42.79	787.69	831.19	860.11				
	蓄積				3,407		78	4,246		56	46,465	49,156	53,402				
	成長				81.8		3.4	111.0		85.0	1,495.2	1,580.3	1,691.3				
8	面積				22.84		8.23	34.73		58.75	860.43	919.69	954.42				
	蓄積				4,047		280	6,070		4,258	59,065	63,364	69,434				
	成長				81.6		10.4	132.5		122.7	1,701.6	1,824.3	1,956.8				
9	面積				24.06		17.20	55.15		3.86	1,044.16	1,103.58	1,158.73				
	蓄積				5,231		1,622	9,172		4,471	79,098	83,839	93,551				
	成長				78.7		55.0	196.7		94	2,075.2	2,205.1	2,401.8				
10	面積	0.92	2.72		125.83		44.71	174.48		54.05	1,794.57	1,874.27	2,048.75				
	蓄積	326	623		26,614		5,259	32,896		2,178	149,904	157,016	189,912				
	成長	4.9	11.2		321.6		143.7	482.5		67.8	3,487.3	3,670.9	4,153.4				
11	面積	0.29	0.33		522.91		53.33	580.75		782	3,295.35	3,436.14	4,016.89				
	蓄積	102	82		113,785		6,486	121,454		13,109	309,622	323,689	445,143				
	成長	1.4	1.3		1,256.8		152.2	1,425.9		704	6,029.8	6,308.9	7,734.8				
12	面積	0.15	0.53	1.78	742.10		81.85	826.02		262.60	4,542.08	4,822.34	5,648.36				
	蓄積	51	138	470	170,322		10,001	181,010		27,891	451,660	481,025	662,035				
	成長	0.6	1.8	6.1	1,887.1		190.2	2,086.2		290	8,520.6	9,074.8	11,161.0				
13	面積	0.75	1.68		1,201.34		140.26	1,345.10		579.09	6,653.55	7,238.18	8,563.28				
	蓄積	236	465		282,760		18,044	301,889		66,383	740,643	807,437	1,105,326				
	成長	2.8	6.0		3,052.4		338.8	3,404.9		1,025.7	11,633.4	12,659.1	16,064.0				
14	面積	1.08	7.71	0.57	1,293.80		121.00	1,428.15		741.52	7,129.90	7,879.42	9,307.57				
	蓄積	405	2,162	164	317,214		17,678	338,624		86,953	811,994	899,777	1,238,401				
	成長	4.1	26.0	2.0	2,502.3		302.7	2,847.6		1,084.7	10,324.1	11,417.9	14,266.5				
15	面積	0.06	15.10	30.18	3,558.10		3,682.43	7,293.16		187.48	1,503.96	26,050.49	33,343.65				
	蓄積	23	4,687	9,433	932,005		762,144	1,710,594		191,107	2,939,975	3,163,642	4,874,036				
	成長	0.2	40.2	10.8	4,537.6		3,610.6	8,208.4		118.5	1,387.2	16,986.2	26,700.5				
計	面積	3.35	50.33	32.53	7,543.26		4,145.92	11,800.27		241.78	51,737.95	55,472.42	67,272.69				
	蓄積	1,148	12,097	10,069	1,859,206		821,608	2,710,366		36,675	403,275	6,044,929	8,795,295				
	成長	15.0	197.5	18.9	13,961.1		4,809.6	19,080.2		251.9	4,795.7	64,661.1	86,794.1				

単位 面積：ha、蓄積 成長量：m³

第5表 地域振興局別・人工林天然林別・資源構成表

木曾地域振興局(天然林)

樹種	計					葉 樹					葉 樹					計
	スギ	ヒノキ	サワラ	アカマツ	カラマツ	その他針	小計	クスギ	ブナ	ナラ	その他広	小計	計			
1	面積 0.00						0.00					0.00	0.00			
	蓄積 0						0					0	0			
	成長 0.0						0.0					0.0	0.0			
2	面積 0.10						0.10				5.02	5.12	5.12			
	蓄積 0						0				7.0	7.0	7.0			
	成長 0.0						0.0				9.5	9.5	9.5			
3	面積 0.13			0.13	0.06		0.19		0.30	20.24	20.54	20.73	20.73			
	蓄積 7			7	5		12		0.6	499	506	518	518			
	成長 0.5			0.9	0.5		1.4		0.04	42.7	43.3	44.7	44.7			
4	面積 5.96			0.67		0.11	6.74			26.87	26.91	33.65	33.65			
	蓄積 463			50		4	517			813	814	1,331	1,331			
	成長 4.1			4.1		0.3	46.6			56.0	56.1	102.7	102.7			
5	面積 0.20					0.75	0.75		7.66	81.79	89.45	90.20	90.20			
	蓄積 20					28	48		318	3,029	3,347	3,395	3,395			
	成長 1.2					1.9	3.1		15.4	157.3	172.7	175.8	175.8			
6	面積 0.90			0.15	1.56		17.06		17.06	126.71	143.77	146.38	146.38			
	蓄積 102			21	75		198		856	6,155	7,011	7,209	7,209			
	成長 4.4			0.8	1.7		6.9		32.8	250.6	283.4	290.3	290.3			
7	面積 0.39			3.24		0.78	4.41		24.96	180.94	205.90	210.31	210.31			
	蓄積 62			467		56	585		1,488	10,138	11,626	12,211	12,211			
	成長 2.0			12.4		2.6	17.0		48.4	313.5	361.9	378.9	378.9			
8	面積 0.09			7.42	0.27	1.35	9.13		19.12	291.28	310.40	319.53	319.53			
	蓄積 17			1,193	55	104	1,369		1,328	19,636	20,964	22,333	22,333			
	成長 0.5			26.5	1.2	3.9	32.1		38.5	593.1	631.6	663.7	663.7			
9	面積 1.22			9.69	1.58	1.11	13.60		47.71	394.58	442.29	455.89	455.89			
	蓄積 210			1,846	367	118	2,541		3,841	30,069	33,910	36,451	36,451			
	成長 4.8			27.9	6.6	3.6	42.9		100.6	828.8	929.4	972.3	972.3			
10	面積 1.65			48.72	1.09	2.01	54.01		96.30	843.42	942.36	996.37	996.37			
	蓄積 370			9,893	277	292	10,941		8,687	74,088	82,819	93,760	93,760			
	成長 6.8			130.2	4.1	8.5	151.7		200.5	1,873.8	2,074.4	2,226.1	2,226.1			
11	面積 0.39			245.88	0.73	5.05	252.51		178.64	1,506.87	1,685.51	1,938.02	1,938.02			
	蓄積 98			52,462	177	715	53,504		17,256	144,328	161,584	215,088	215,088			
	成長 1.5			584.2	2.5	14.7	604.8		339.2	2,826.2	3,165.4	3,770.2	3,770.2			
12	面積 1.24			467.00	4.43	5.10	480.56		184.00	2,535.38	2,719.38	3,199.94	3,199.94			
	蓄積 43			105,080	1,167	805	108,084		19,037	254,596	273,633	381,717	381,717			
	成長 0.6			969.1	14.9	18.6	1,014.7		365.0	4,877.6	5,242.6	6,257.3	6,257.3			
13	面積 0.86			734.92	3.30	11.37	769.56		342.07	3,865.68	4,207.75	4,977.31	4,977.31			
	蓄積 306			166,711	949	1,871	175,003		37,608	416,770	454,378	629,381	629,381			
	成長 4.1			1,536.1	12.1	35.2	1,660.1		595.7	6,899.0	7,494.7	9,154.8	9,154.8			
14	面積 0.09			445.35	9.20	15.44	479.93		341.29	3,018.66	3,360.03	3,839.96	3,839.96			
	蓄積 33			104,461	2,760	2,616	112,542		39,953	343,832	383,791	496,333	496,333			
	成長 0.3			869.1	30.4	42.6	915.2		448.2	4,026.3	4,476.5	5,451.7	5,451.7			
15	面積 1.03			1,812.83	7.51	357.82	2,343.70		683.67	8,680.39	9,364.06	11,707.76	11,707.76			
	蓄積 416			480,317	2,331	78,600	608,294		85,833	1,067,668	1,153,501	1,761,795	1,761,795			
	成長 0.2			90.7	2.3	51.03	2,876.9		486.9	4,903.4	5,390.3	8,267.2	8,267.2			
計	面積 2.10			3,776.00	29.73	400.69	4,417.80		1,944.82	21,577.83	23,523.37	27,941.17	27,941.17			
	蓄積 798			922,448	8,163	85,199	1,073,338		216,213	2,371,691	2,587,954	3,661,592	3,661,592			
	成長 5.2			6,421.8	76.3	639.2	7,433.4		2,671.9	27,659.8	30,331.8	37,765.2	37,765.2			

第5表 地域振興局別・人工林天然林別・資源構成表

松本地域振興局(天然林)

樹種	計					広葉樹					針葉樹					計
	スギ	ヒノキ	サワラ	アカマツ	カラマツ	その他針	小計	クスギ	ブナ	ナラ	その他広	小計	計			
1	面積 0.00						0.00				174.14	174.14	174.14			
	蓄積 0						0					0	0			
	成長 0.0						0.0					0.0	0.0			
2	面積 1.23						1.23				52.57	52.57	53.80			
	蓄積 0						0				627	627	627			
	成長 0.0						0.0				86.0	86.0	86.0			
3	面積 0.16			3.35			3.51	0.32		0.59	52.00	52.91	56.42			
	蓄積 5			212			217	14		12	1,054	1,080	1,297			
	成長 1.0			28.4			29.4	1.1		1.0	93.4	95.5	124.9			
4	面積 0.36			4.97	0.13		5.46	4.21		1.38	60.93	66.52	71.98			
	蓄積 6			319	14		339	219		44	1,842	2,105	2,444			
	成長 0.6			26.2	17.4		27.8	10.2		2.9	124.9	138.0	165.8			
5	面積 0.25			7.17	2.33	0.07	9.82	9.59		16.83	206.31	232.73	242.55			
	蓄積 18			615	322	3	958	616		698	7,626	8,940	9,898			
	成長 1.1			36.3	17.4	0.2	55.0	19.7		36.1	402.2	458.0	513.0			
6	面積 10.06			10.06		0.02	10.08	19.33		24.98	399.85	444.16	454.24			
	蓄積 1,130			1,130			1,130	1,380		1,240	18,659	21,279	22,409			
	成長 46.7			46.7			46.7	31.3		50.6	755.2	837.1	883.8			
7	面積 0.09			7.34	0.07		7.65	49.85		61.81	657.22	768.88	776.53			
	蓄積 21			1,048	13		1,091	3,798		3,714	35,560	43,072	44,163			
	成長 0.7			27.4	0.4		29.0	59.1		115.6	1,093.5	1,268.2	1,297.2			
8	面積 0.08			15.25			15.39	35.27		49.98	403.89	489.14	504.53			
	蓄積 6			2,477			2,492	2,807		3,394	26,436	32,637	35,129			
	成長 0.2			53.1			53.6	26.0		103.4	799.9	929.3	982.9			
9	面積 0.22			46.13	0.30		46.68	67.90		73.22	743.74	884.86	931.54			
	蓄積 84			7,836	34		7,959	5,694		5,847	55,685	67,026	74,985			
	成長 1.4			123.0	1.2		125.7	26.4		157.5	1,518.1	1,702.0	1,827.7			
10	面積 0.15			59.99	0.04		67.71	29.24		53.67	724.54	807.45	874.65			
	蓄積 29			11,154	7		12,003	2,479		4,726	60,533	67,738	75,741			
	成長 0.7			152.0	0.1		174.3	5.2		120.1	1,545.7	1,671.0	1,845.3			
11	面積 0.05			133.26	2.09		138.62	44.82		69.45	1,077.84	1,192.11	1,330.73			
	蓄積 10			26,509	411		27,423	3,864		6,886	101,303	111,853	136,276			
	成長 0.2			301.1	6.2		319.2	37.0		130.8	1,961.2	2,092.0	2,411.2			
12	面積 0.16			365.19	212.86		585.70	104.92		166.05	2,483.34	2,754.31	3,350.01			
	蓄積 18			76,495	43,761		122,180	8,716		16,808	243,698	269,222	391,402			
	成長 0.2			338.9	568.9		1,344.2	87.16		313.3	4,459.8	4,773.1	5,617.3			
13	面積 1.12			862.66	193.92		1,086.02	262.95		320.77	5,876.11	6,459.83	7,545.85			
	蓄積 54			18,296	40,345		23,118	22,200		34,943	620,492	677,635	906,953			
	成長 0.5			1,686.8	524.3		2,279.0	502.6		502.6	9,249.5	9,752.1	12,031.1			
14	面積 0.11			1,299.45	6.65		1,318.28	235.71		316.98	6,296.32	6,849.01	8,167.29			
	蓄積 54			292,727	2,050		296,831	20,038		36,831	690,426	747,295	1,044,126			
	成長 0.4			2,141.0	22.6		2,197.0	37.0		389.0	7,785.2	8,184.2	10,381.2			
15	面積 0.47			5,041.34	15.01		5,888.40	57.29		15.31	9,533.47	9,884.61	15,753.01			
	蓄積 223			1,207,152	3,648		1,382,788	4,821		2,042	33,359	1,091,248	1,131,470			
	成長 0.7			4,613.6	1.7		5,290.4	3.7		182.7	5,224.3	5,410.7	10,701.1			
計	面積 1.30			7,857.39	433.10		9,174.04	921.40		15.31	28,742.27	31,113.23	40,287.27			
	蓄積 551			1,814,970	90,571		2,086,729	76,646		2,042	2,955,189	3,181,979	5,266,708			
	成長 3.5			9,974.5	1,142.6		11,971.3	179.0		3.7	35,098.9	37,397.2	49,366.3			

第5表 地域振興局別・人工林天然林別・資源構成表

北アルプス地域振興局(天然林)

樹種	計					葉					樹					計
	スギ	ヒノキ	サワラ	アカマツ	カラマツ	その他針	小計	クスギ	ブナ	ナラ	その他広	小計	計			
1	面積 蓄積 成長						0.00 0 0.0				21.35	21.35	21.35			
2	面積 蓄積 成長						0.00 0 0.0				80	80	80			
3	面積 蓄積 成長	0.10 2 0.3			0.11 2 0.3		0.21 4 0.6				14.75	14.75	14.96			
4	面積 蓄積 成長	0.29 7 0.7					0.29 7 0.7	0.60 26 1.3	0.45 8 0.8	1.34 36 2.5	85.17 2,395 161.1	87.56 2,465 165.7	87.85 2,472 166.4			
5	面積 蓄積 成長	1.50 169 13.3			0.13 14 0.8		1.63 183 14.1	0.14 7 0.2		12.82 483 25.5	280.67 9,192 498.2	283.63 9,682 523.9	295.26 9,865 538.0			
6	面積 蓄積 成長	0.10 16 0.9			1.51 195 8.0	0.08 9 0.4	1.72 222 9.4	0.48 29 0.6	6.31 159 10.5	14.36 638 25.7	378.45 16,696 672.2	399.60 17,522 709.0	401.32 17,744 718.4			
7	面積 蓄積 成長				2.09 243 7.9		2.09 243 7.9	0.14 8 0.2	1.27 36 2.0	19.56 1,028 31.7	476.87 23,753 728.7	497.84 24,825 762.6	499.93 25,068 770.5			
8	面積 蓄積 成長	1.22 288 8.6	2.64 417 12.5		1.56 260 5.6	0.17 35 0.8	7.15 1,115 31.8	3.63 264 2.1	15.13 616 27.1	18.82 1,170 35.5	554.27 32,227 976.4	591.85 34,977 1,041.1	599.00 35,392 1,072.9			
9	面積 蓄積 成長	0.20 66 1.1			8.87 1,416 23.1		9.07 1,482 24.2	7.28 521 2.2	6.23 299 10.8	63.79 4,546 120.8	670.63 45,392 1,191.7	747.93 50,758 1,325.5	757.00 52,240 1,349.7			
10	面積 蓄積 成長				20.93 3848 53.4		20.93 3,848 53.4	0.26 16 0.35	73.36 119.8 49.03	35.24 71.2 100.29	751.87 64,791 1,428.68	860.73 68,639 1,578.35	881.66 69,639 1,595.52			
11	面積 蓄積 成長	0.40 120 1.7			16.55 3,158 35.9		17.17 3,310 38.3	0.35 24 0.7	3.40 8,555 91.1	3.40 8,555 158.9	122.73 1,227.3 2,290.7	134.822 1,348.22 2,540.7	136.132 1,361.32 2,579.0			
12	面積 蓄積 成長				58.84 1,791 118.2	0.07 14 0.2	60.94 12,067 123.5	5.17 369 14.50	79.88 5,120 22.04	150.43 13,811 281.0	2,327.41 205,848 3,224.49	2,562.39 225,148 4,096.5	2,623.33 237,215 4,180.0			
13	面積 蓄積 成長	8.78 1,456 16.2			173.43 3,581.0 329.7	0.58 172 1.9	185.67 3,782.7 355.2	1.21 1,121 37.4	1.72 8,555 37.4	23,697 23,697 361.4	285,006 285,006 4,312.9	311,545 311,545 4,711.7	349,372 349,372 5,066.9			
14	面積 蓄積 成長	3.27 811 8.3	0.20 51 0.6		302.15 64,088 504.6	0.34 101 1.1	306.13 65,082 515.1	26.87 1,975 26.54	35.89 3,141 64.0	321.95 33,974 380.1	3,597.19 365,266 4,252.0	3,981.90 404,356 4,706.1	4,288.03 469,438 5,221.2			
15	面積 蓄積 成長	83.36 35,202 19.9	1.29 268 3.0		1,074.18 251,601 979.5	0.16 38 0.7	1,548.04 371,074 1,378.9	2,091 2,091 376.5	212,343 1,180.7 1,387.2	745.38 852.3 1,307.2	13,116.73 1,398,001 1,398.001	15,562.27 1,694,958 1,694.958	17,110.31 2,066,032 2,066.032			
計	面積 蓄積 成長	98.83 38,128 70.0	4.52 745 14.1	6.68 1,228 3.2	1,660.35 372,426 2,067.0	1.40 369 4.4	2,161.04 496,464 2,553.1	85.96 6,451 6.6	1,962.71 230,865 1,868.8	1,720.29 173,255 1,810.4	26,661.28 2,564,933 24,145.6	30,430.24 2,975,504 27,629.4	32,591.28 3,471,988 30,182.3			

第5表 地域振興局別・人工林天然林別・資源構成表

長野地域振興局(天然林)

樹種	計					樹					広葉樹					計
	スギ	ヒノキ	サワラ	アカマツ	カラマツ	その他針	小計	クスギ	ブナ	ナラ	その他広	小計	面積	蓄積	成長	
1	面積 蓄積 成長			0.08			0.08				0.84	0.84		0	0	
2	面積 蓄積 成長						0.00		3.64	44	25.77	29.41		0	0.0	
3	面積 蓄積 成長			0.03			0.03		1.26	26	47.06	48.32		0	0.0	
4	面積 蓄積 成長	0.25 38 4.0	0.37 20 2.0	0.44 38 3.2	0.08 38 3.2	2.90 74 5.8	3.96 170 15.0	1.65 87 4.1	11.43 365 24.7	59.96 1,757 147.9	73.04 2,209 162.9	77.00 2,379 182.9		0	0.0	
5	面積 蓄積 成長		0.57 60 3.5	7.12 600 31.7	7.12 600 31.7	6.90 243 17.0	14.59 903 52.2	0.64 41 1.3	1.24 30 2.3	15.36 630 32.8	174.09 6,608 385.7	191.33 7,309 502.77		0	0.0	
6	面積 蓄積 成長				2.93 387 14.2		2.93 397 14.6	7.86 562 12.3	4.76 129 8.7	57.38 2,984 121.9	432.77 20,187 818.4	502.77 23,862 961.3		0	0.0	
7	面積 蓄積 成長	0.10 25 0.9	0.14 19 0.7	6.07 893 22.6	6.07 893 22.6	0.82 45 2.0	7.14 984 26.3	16.35 1,188 17.5	1.40 42 2.4	121.13 7,392 230.5	781.22 42,454 1,571.7	920.10 51,076 1,882.9		0	0.0	
8	面積 蓄積 成長				6.10 931 18.6		6.10 931 18.6	19.25 1,586 14.9		168.28 11,833 356.6	648.47 42,352 1,651.1	836.00 55,771 1,669.7		0	0.0	
9	面積 蓄積 成長				11.34 2,175 32.9		11.34 2,175 32.9	10.68 932 4.3	12.10 824 28.9	63.70 5,136 143.3	638.54 46,483 1,282.8	725.02 53,375 1,459.3		0	0.0	
10	面積 蓄積 成長	0.95 302 6.1		36.09 6,829 89.6	36.09 6,829 89.6		37.04 7,131 95.7	10.09 886 1.4	3.01 244 6.8	50.75 74,574 117.5	902.79 80,321 2,020.0	1,063.68 87,452 2,115.7		0	0.0	
11	面積 蓄積 成長	0.39 181 2.1		66.25 14,249 157.7	66.25 14,249 157.7		66.56 16,812 209.3	22.58 1,999 4.4	2.07 187 4.4	98.26 9,898 197.6	1,394.94 133,579 2,618.7	1,517.85 145,863 3,030.0		0	0.0	
12	面積 蓄積 成長	3.09 1,513 16.8		130.08 27,524 251.1	130.08 27,524 251.1		138.72 29,545 276.5	86.16 7,568 207.69	14.61 1,313 29.7	206.24 22,096 432.0	2,742.97 278,563 5,378.6	3,049.98 309,540 6,116.8		0	0.0	
13	面積 蓄積 成長	0.63 307 3.4		226.16 50,974 488.2	226.16 50,974 488.2		227.72 51,515 474.8	18.280 52,648 474.8		458.39 544,597 863.7	4,933.79 615,525 9,034.3	5,599.87 667,040 10,372.8		0	0.0	
14	面積 蓄積 成長	0.18 96 0.8	0.29 84 0.9	447.91 104,304 845.4	447.91 104,304 845.4		449.75 104,778 377.9	309.11 27,022 204.07	2.89 107 2.1	623.54 75,138 861.99	6,527.85 854,897 12,943.58	7,463.39 959,675 14,518.35		0	0.0	
15	面積 蓄積 成長	0.23 138 0.8		311.473 757,893 2,730.9	311.473 757,893 2,730.9		367.039 870,425 3,109.9	234.07 20,030 377.9	478.71 67,542 60.7	861.99 109,038 774.0	12,943.58 1,566,447 9,394.1	14,518.35 2,633,482 12,638.5		0	0.0	
計	面積 蓄積 成長	5.82 2,600 34.9	1.37 183 7.1	4,055.33 966,738 4,666.2	4,055.33 966,738 4,666.2	533 1,308 19.1	4,661.72 1,086,238 5,188.3	926.13 80,181 55.8	520.79 70,418 146.0	2,741.35 301,845 4,135.8	32,254.64 3,963,971 41,487.8	36,442.91 5,050,209 51,013.7		0	0.0	

第5表 地域振興局別・人工林天然林別・資源構成表

北信地域振興局(天然林)

樹種	計						樹						計
	スギ	ヒノキ	サワラ	アカマツ	カラマツ	その他針	小計	クスギ	ブナ	ナラ	その他広	小計	
1	面積 蓄積 成長						0.00 0 0.0				1.28	1.28	1.28 0 0.0
2	面積 蓄積 成長	0.40				9.75	10.15 0 0.0				15.14 224 32.0	15.14 224 32.0	15.14 224 32.0
3	面積 蓄積 成長						0.00 0 0.0			0.95	29.10 626 55.9	30.05 648 56.9	30.05 648 56.9
4	面積 蓄積 成長				0.11 11 0.9		0.11 11 0.9	2.31 121 5.8	2.15 26 2.5	3.21 113 7.4	109.87 2.907 197.2	117.54 3.167 213.8	117.54 3.167 213.8
5	面積 蓄積 成長				0.86 102 5.2		0.86 102 5.2	0.21 14 0.4		2.88 119 6.4	99.91 3.964 206.6	103.00 4.097 213.4	103.00 4.097 213.4
6	面積 蓄積 成長	0.08 14 0.6			0.50 75 2.8		0.58 89 3.4	0.39 28 0.8	5.93 135 8.8	17.42 95.4 38.9	239.87 11.233 456.1	263.61 12.950 504.6	263.61 12.950 504.6
7	面積 蓄積 成長	1.38 386 14.3			0.73 97 2.3		2.11 483 16.6	2.62 215 3.2	6.45 240 13.7	42.28 16.214 80.8	282.30 19.259 504.1	333.65 19.259 601.8	333.65 19.259 601.8
8	面積 蓄積 成長	0.04 10 0.3			0.39 70 1.3		0.43 80 1.6	2.97 254 2.7	7.19 407 17.1	54.69 3.856 116.7	385.99 25.215 762.4	450.84 29.732 900.5	450.84 29.732 900.5
9	面積 蓄積 成長	0.19 70 1.6			5.92 1,158 17.6		6.11 1,228 19.2	2.26 198 1.0	48.13 2,289 82.2	31.82 2.555 71.8	379.94 27.818 926.7	462.15 32.860 945.9	462.15 32.860 945.9
10	面積 蓄積 成長	0.83 406 6.9			8.85 1,847 23.9		18.43 662 18.5	1.92 170 0.2	77.95 3,878 119.6	21.42 60.571 49.9	840.23 66.571 1,531.7	941.52 66.571 1,701.4	941.52 66.571 1,701.4
11	面積 蓄積 成長	0.12 52 0.6			22.50 4,321 48.3		32.33 4,786 57.5	0.40 38 0.2	119.41 10,123 249.8	29.04 2,969 59.2	1,883.50 125.731 2,359.9	2,032.35 138.861 2,668.9	2,032.35 138.861 2,668.9
12	面積 蓄積 成長	0.18 91 1.0			87.94 6,697 60.4		95.12 6,601 125.4	4.40 407 0.2	317.60 25,748 596.3	60.27 6.497 126.3	2,528.26 217.966 4,084.8	2,910.53 250.618 4,787.2	2,910.53 250.618 4,787.2
13	面積 蓄積 成長	0.56 347 3.3			53.99 12,881 112.8		187.71 15,639 297.0	7.71 705 4.138	326.17 30,069 682.0	110.79 12,949 205.7	3,938.54 348.152 7,074.7	3,938.54 348.152 7,074.7	
14	面積 蓄積 成長	0.11 59 0.5			87.94 21,679 170.7		129.15 26,199 291.5	6.35 585 7.81	80.45 7,448 147.4	117.91 7,448 158.9	3,667.47 404.064 4,733.3	3,667.47 404.064 5,039.6	3,667.47 404.064 5,039.6
15	面積 蓄積 成長	0.20 110 0.8			321.12 84,995 335.3		2,429.85 482,827 912.6	729 729 80.3	2,165.55 288,286 1,658.6	350.38 42,828 133.5	11,910.31 1,288.216 1,682.9	14,434.05 1,820.059 2,102.886	14,434.05 1,820.059 2,102.886
計	面積 蓄積 成長	4.19 1,545 299	0.00 0 0.0	0.00 0 0.0	531.32 133,933 781.5	12.23 716 7.7	2,912.94 561,455 1,923.9	39.35 3,464 14.1	3,156.98 368,649 3,578.0	843.06 91,632 1,057.4	25,867.04 2,532.898 26,482.6	29,906.43 2,996.643 31,132.1	32,819.37 3,558.098 33,050.0

第6表 地域振興局別・所有規模別・所有形態別資源表

県計

(単位 面積: ha 蓄積: m³)

所有面積規模	区分	総計	公有林計	県有林	市町村有林	財産区有林	私有林計	集落有林	会社有林	社寺有林	団休有林	共有林	個人有林	不明
総計	林家数	187,129	659	173	255	231	186,470	2,517	2,482	1,982	1,108	12,874	165,507	
	面積	687,342.52	177,609.66	18,457.80	111,256.27	47,895.59	509,732.86	65,547.36	24,623.96	9,253.59	90,726.11	27,396.15	281,339.10	10,846.59
	蓄積	137,432,033	34,673,936	3,787,972	21,412,450	9,473,514	102,758,097	12,282,253	4,601,359	1,883,445	16,871,862	5,134,489	60,266,589	1,718,100
0.01 ~ 1.00	林家数	122,796	103	47	34	22	122,693	694	1,518	966	333	9,096	110,086	
	面積	38,081.45	30.85	13.02	11.37	6.46	38,050.60	253.56	390.85	333.72	109.81	2,504.18	34,458.48	
	蓄積	8,231,862	5,853	1,842	2,803	1,208	8,226,009	60,394	71,555	83,854	23,432	518,679	7,468,095	
1.01 ~ 3.00	林家数	35,716	39	7	20	12	35,677	380	359	442	131	2,094	32,271	
	面積	62,700.67	67.71	13.59	34.31	19.81	62,632.96	709.57	648.35	797.89	241.46	3,667.92	56,567.77	
	蓄積	13,819,682	14,445	2,368	6,522	5,555	13,805,237	162,554	116,911	182,010	56,860	765,992	12,520,910	
3.01 ~ 5.00	林家数	11,328	20	3	7	10	11,308	199	152	174	86	648	10,049	
	面積	43,781.10	81.57	10.25	29.73	41.59	43,699.53	767.07	596.71	687.26	345.68	2,499.88	38,802.93	
	蓄積	9,477,704	18,501	2,152	7,167	9,182	9,459,203	178,071	111,098	149,298	76,532	510,859	8,433,345	
5.01 ~ 10.00	林家数	9,607	38	10	14	14	9,569	299	144	179	77	571	8,299	
	面積	66,402.00	268.74	73.98	97.95	96.81	66,133.26	2,141.47	1,033.95	1,281.42	545.88	3,944.47	57,186.07	
	蓄積	14,243,210	62,841	13,609	25,634	23,598	14,180,369	480,449	186,572	279,405	112,708	822,908	12,298,327	
10.01 ~ 20.00	林家数	4,527	60	9	27	24	4,467	316	126	136	100	269	3,520	
	面積	62,226.82	862.13	117.63	403.50	341.00	61,364.69	4,562.24	1,821.79	1,865.46	1,385.54	3,664.23	48,065.43	
	蓄積	12,992,837	183,367	23,401	89,982	69,984	12,809,470	973,655	342,772	405,227	273,361	734,470	10,079,985	
20.01 ~ 30.00	林家数	1,164	41	11	15	15	1,123	168	34	42	38	78	763	
	面積	28,297.92	1,037.81	290.53	366.43	380.85	27,260.11	4,166.34	807.40	1,030.53	944.55	1,879.33	18,431.96	
	蓄積	5,880,444	240,140	62,220	95,189	82,731	5,640,304	843,926	147,042	213,767	220,154	339,354	3,876,061	
30.01 ~ 50.00	林家数	762	38	15	10	13	724	195	44	22	61	47	355	
	面積	28,816.93	1,462.70	611.73	365.43	485.54	27,354.23	7,574.20	1,683.08	841.06	2,336.42	1,780.85	13,138.62	
	蓄積	5,862,481	346,534	145,584	88,283	112,667	5,515,947	1,525,395	320,308	163,807	497,719	305,449	2,703,269	
50.01 ~ 100.00	林家数	550	67	26	15	26	483	146	58	14	84	49	132	
	面積	37,892.95	4,790.76	1,829.56	1,026.43	1,934.77	33,102.19	10,088.51	4,017.18	937.90	6,077.64	3,309.05	8,671.91	
	蓄積	7,578,237	998,317	375,449	213,038	409,830	6,579,920	1,977,034	839,117	159,812	1,272,866	514,904	1,816,187	
100.01 ~ 300.00	林家数	405	118	29	31	58	287	93	34	6	105	19	30	
	面積	68,937.21	21,373.34	4,954.48	5,964.12	10,454.74	47,563.87	14,489.49	5,734.17	1,168.46	18,587.49	2,952.90	4,631.36	
	蓄積	13,252,067	4,448,520	993,775	1,223,419	2,231,326	8,803,547	2,731,788	1,039,156	185,095	3,529,045	472,554	845,909	
300.01 ~ 500.00	林家数	116	41	7	19	15	75	14	7	1	51	2		
	面積	43,989.41	15,692.80	2,600.79	7,437.57	5,654.44	28,296.61	5,397.53	2,552.29	309.89	19,364.74	672.16		
	蓄積	8,402,405	3,270,598	497,139	1,636,607	1,136,852	5,131,807	830,125	472,343	61,170	3,681,991	86,178		
500.01以上	林家数	158	94	9	63	22	64	13	6		42	1	2	
	面積	195,369.47	131,941.25	7,942.24	95,519.43	28,479.58	63,428.22	15,397.38	5,338.19		40,786.90	521.18	1,384.57	
	蓄積	35,973,004	25,084,820	1,670,433	18,023,806	5,390,581	10,888,184	2,518,862	954,485		7,127,194	63,142	224,501	

第6表 地域振興局別・所有規模別・所有形態別資源表

佐久地域振興局

所有面積規模	区分	(単位 面積: ha 蓄積: m ³)												
		総計	公有林計	県有林	市町村有林	財産区有林	私有林計	集落有林	会社有林	社寺有林	団体有林	共有林	個人有林	不明
総計	林家数	23,507	86	21	29	36	23,421	211	483	250	138	2,590	19,749	-
	面積	76,386.36	27,243.78	1,848.47	17,137.21	8,258.10	49,142.58	8,156.17	5,804.41	1,628.32	3,996.94	4,427.59	23,995.56	1,133.59
	蓄積	18,240,854	6,458,729	413,141	4,027,198	2,018,390	11,782,125	1,994,777	1,215,863	350,262	960,601	1,123,304	5,925,260	212,058
0.01 ~ 1.00	林家数	17,187	18	8	3	7	17,169	50	340	99	56	1,807	14,817	-
	面積	4,606.42	4.26	2.28	0.71	1.27	4,602.16	19.10	68.71	35.47	18.74	484.65	3,975.49	-
	蓄積	1,063,058	680	248	129	303	1,062,378	4,536	13,404	7,743	3,668	110,586	922,441	-
1.01 ~ 3.00	林家数	3,604	6	1	3	2	3,598	32	39	48	18	396	3,065	-
	面積	6,325.07	10.98	2.16	6.26	2.56	6,314.09	62.24	71.16	89.58	29.55	709.14	5,352.42	-
	蓄積	1,540,895	2,199	438	1,072	689	1,538,696	14,976	11,929	19,009	7,023	172,780	1,312,979	-
3.01 ~ 5.00	林家数	1,089	3		1	2	1,086	19	26	25	10	146	860	-
	面積	4,194.36	12.34		3.96	8.38	4,182.02	73.65	101.45	98.68	41.00	567.35	3,299.89	-
	蓄積	1,044,976	2,037		316	1,721	1,042,939	19,616	18,234	21,373	10,590	143,726	829,400	-
5.01 ~ 10.00	林家数	938	4	2	1	1	934	28	17	33	11	161	684	-
	面積	6,456.13	28.27	15.20	7.84	5.23	6,427.86	199.53	123.20	242.07	73.83	1,133.52	4,655.71	-
	蓄積	1,633,000	6,679	3,503	2,529	647	1,626,321	53,950	21,602	49,962	16,924	299,355	1,184,528	-
10.01 ~ 20.00	林家数	403	7	1	3	3	396	31	23	31	14	60	237	-
	面積	5,426.89	96.65	13.68	42.00	40.97	5,330.24	438.52	346.60	417.51	183.48	807.27	3,136.86	-
	蓄積	1,340,197	24,031	3,268	9,415	11,348	1,316,166	118,739	71,508	96,722	34,886	210,957	783,354	-
20.01 ~ 30.00	林家数	95	5		4	1	90	13	4	6	6	12	49	-
	面積	2,310.17	112.12		86.24	25.88	2,198.05	323.86	85.89	143.89	148.19	280.53	1,215.69	-
	蓄積	555,561	29,332		21,506	7,826	526,229	87,116	13,151	31,290	29,837	74,399	290,436	-
30.01 ~ 50.00	林家数	67	7	3	1	3	60	12	9	3	6	4	26	-
	面積	2,544.57	286.12	131.05	43.68	111.39	2,258.45	465.43	336.06	128.62	223.21	146.39	958.74	-
	蓄積	604,662	70,343	31,502	10,071	28,770	534,319	103,603	64,047	21,368	59,840	36,849	248,612	-
50.01 ~ 100.00	林家数	52	7	3	1	3	45	13	12	3	5	3	9	-
	面積	3,551.18	511.22	210.98	62.06	238.18	3,039.96	843.56	847.43	175.60	376.17	184.46	612.74	-
	蓄積	834,406	110,786	41,469	13,888	55,429	723,620	228,273	202,760	32,042	70,465	43,864	146,216	-
100.01 ~ 300.00	林家数	37	8		1	7	29	6	10	2	9	1	1	-
	面積	6,764.55	1,537.00		100.95	1,436.05	5,227.55	956.96	1,921.57	296.90	1,697.67	114.28	240.17	-
	蓄積	1,636,009	411,216		30,586	380,630	1,224,793	249,917	404,572	70,753	408,742	30,788	60,021	-
300.01 ~ 500.00	林家数	11	6	2	2	2	5	1	1		3			-
	面積	4,367.06	2,387.09	715.53	878.25	793.31	1,979.97	342.98	431.89		1,205.10			-
	蓄積	1,051,796	571,053	141,645	239,048	190,360	480,743	82,161	79,956		318,626			-
500.01以上	林家数	24	15	1	9	5	9	6	2				1	-
	面積	28,706.37	22,257.73	757.59	15,905.26	5,594.88	6,448.64	4,430.34	1,470.45				547.85	-
	蓄積	6,724,236	5,230,373	191,068	3,688,638	1,340,667	1,493,863	1,031,890	314,700				147,273	-

第6表 地域振興局別・所有規模別・所有形態別資源表

上田地域振興局

所有面積規模	区分	(単位 面積: ha 蓄積: m ³)												
		總計	公有林計	県有林	市町村有林	財産区有林	私有林計	集落有林	会社有林	社寺有林	団体有林	共有林	個人有林	不明
總計	林家数	14,235	54	12	27	15	14,181	270	117	192	82	1,053	12,467	-
	面積	40,213.63	13,121.04	640.81	7,707.73	4,772.50	27,092.59	4,818.03	930.81	914.29	3,512.09	1,579.14	14,585.95	752.28
	蓄積	9,071,640	3,220,392	166,508	1,902,356	1,151,528	5,851,248	1,107,761	176,482	185,889	681,187	317,094	3,266,856	115,979
0.01 ~ 1.00	林家数	10,000	11	5	6		9,989	60	56	81	26	749	9,017	-
	面積	3,016.13	3.57	1.29	2.28		3,012.56	24.29	17.16	27.46	9.55	212.85	2,721.25	-
	蓄積	637,280	851	211	640		636,429	5,507	2,871	5,891	1,763	42,718	577,679	-
1.01 ~ 3.00	林家数	2,590	3	1	2		2,587	39	26	51	7	202	2,262	-
	面積	4,518.53	6.55	3.00	3.55		4,511.98	79.81	49.05	98.79	11.06	344.44	3,928.83	-
	蓄積	984,175	1,042	707	335		983,133	19,877	7,544	19,640	2,538	69,538	863,996	-
3.01 ~ 5.00	林家数	720	2	1	1		718	24	4	17	13	50	610	-
	面積	2,777.59	8.54	3.91	4.63		2,769.05	95.71	15.45	66.18	55.48	190.58	2,345.65	-
	蓄積	621,502	2,574	847	1,727		618,928	25,294	2,565	10,591	11,372	37,552	531,554	-
5.01 ~ 10.00	林家数	518	7	2	3	2	511	36	17	14	6	26	412	-
	面積	3,554.80	45.86	10.90	20.90	14.06	3,508.94	263.76	121.35	97.38	43.12	168.32	2,815.01	-
	蓄積	795,412	12,015	2,399	5,746	3,870	783,397	59,499	22,329	22,491	7,602	37,678	633,798	-
10.01 ~ 20.00	林家数	222	4		3	1	218	34	6	21	6	18	133	-
	面積	3,006.16	54.49		38.58	15.91	2,951.67	479.09	91.88	284.25	86.81	258.12	1,751.52	-
	蓄積	691,758	17,352		10,941	6,411	674,406	114,744	12,635	59,884	17,620	52,581	416,942	-
20.01 ~ 30.00	林家数	61	2		1	1	59	24	2	3	5	3	22	-
	面積	1,514.58	48.58		22.04	26.54	1,466.00	608.44	46.48	71.11	118.34	72.55	549.08	-
	蓄積	337,160	14,782		7,145	7,637	322,378	136,808	9,192	17,207	28,657	8,336	122,178	-
30.01 ~ 50.00	林家数	41	2		2		39	23	1	2	3	2	8	-
	面積	1,531.07	68.86		68.86		1,462.21	866.11	35.13	71.55	105.12	80.98	303.32	-
	蓄積	363,091	19,482		19,482		343,609	207,493	7,301	16,851	23,714	18,543	69,707	-
50.01 ~ 100.00	林家数	41	2	1		1	39	25	3	3	3	2	3	-
	面積	2,788.00	171.09	81.12		89.97	2,616.91	1,726.18	200.17	197.57	197.03	124.67	171.29	-
	蓄積	587,468	40,219	22,757		17,462	547,249	360,120	40,269	33,334	33,494	29,030	51,002	-
100.01 ~ 300.00	林家数	27	8	1	1	6	19	5	2		11	1	-	-
	面積	4,396.62	1,598.37	203.19	292.18	1,103.00	2,798.25	674.64	354.14		1,642.84	126.63	-	-
	蓄積	1,015,700	379,422	61,773	69,255	248,394	636,278	178,419	71,776		364,965	21,118	-	-
300.01 ~ 500.00	林家数	5	5	1	3	1								-
	面積	1,783.67	1,783.67	337.40	1,126.86	319.41								-
	蓄積	445,055	445,055	77,814	281,078	86,163								-
500.01以上	林家数	10	8		5	3	2				2			-
	面積	10,574.20	9,331.46		6,127.85	3,203.61	1,242.74				1,242.74			-
	蓄積	2,477,060	2,287,598		1,506,007	781,591	189,462				189,462			-

第6表 地域振興局別・所有規模別・所有形態別資源表

諏訪地域振興局

所有面積規模	区分	(単位 面積: ha 蓄積: m ³)												
		總計	公有林計	県有林	市町村有林	財産区有林	私有林計	集落有林	会社有林	社寺有林	団体有林	共有林	個人有林	不明
總計	林家数	18,122	97	15	22	60	18,025	207	268	119	104	1,003	16,324	-
	面積	41,821.42	13,382.59	1,825.10	3,454.29	8,103.20	28,438.83	5,238.42	6,077.69	403.71	6,053.27	645.95	9,424.40	595.39
	蓄積	8,330,658	2,517,104	331,766	753,600	1,431,738	5,813,554	1,086,818	1,117,213	90,878	1,155,150	141,753	2,122,880	98,862
0.01 ~ 1.00	林家数	15,294	16	3	5	8	15,278	67	184	72	30	908	14,017	-
	面積	4,062.12	5.87	0.87	1.93	3.07	4,056.25	25.45	48.64	20.21	9.51	200.30	3,752.14	-
	蓄積	931,856	1,042	151	282	609	930,814	6,110	10,357	4,987	1,962	45,393	862,005	-
1.01 ~ 3.00	林家数	2,031	7		3	4	2,024	30	32	19	9	63	1,871	-
	面積	3,326.86	11.17		3.51	7.66	3,315.69	56.44	58.37	32.32	16.34	96.88	3,055.34	-
	蓄積	759,110	2,598		842	1,756	756,512	13,498	12,902	7,572	4,082	22,191	696,267	-
3.01 ~ 5.00	林家数	360	3			3	357	17	5	10	9	16	300	-
	面積	1,365.01	11.67			11.67	1,353.34	61.14	20.35	38.41	33.66	63.93	1,135.85	-
	蓄積	310,627	2,414			2,414	308,213	14,845	4,732	9,281	6,978	13,033	259,344	-
5.01 ~ 10.00	林家数	167	6		1	5	161	25	12	12	3	9	100	-
	面積	1,192.39	42.87		6.79	36.08	1,149.52	197.79	90.99	94.49	20.92	63.85	681.48	-
	蓄積	263,057	9,158		1,060	8,098	253,899	43,564	18,504	23,792	3,501	15,375	149,163	-
10.01 ~ 20.00	林家数	79	11		2	7	68	19	10	1	8	2	28	-
	面積	1,088.66	151.77		25.76	103.60	936.89	267.44	142.85	10.95	105.75	29.84	380.06	-
	蓄積	217,699	22,430		5,677	14,677	195,269	58,379	26,983	2,164	24,815	6,048	76,880	-
20.01 ~ 30.00	林家数	34	6		1	5	28	11	3	2	5	2	5	-
	面積	842.56	152.01		29.68	122.33	690.55	265.23	71.10	58.09	129.67	48.85	117.61	-
	蓄積	192,670	33,209		7,666	25,543	159,461	59,230	18,798	14,021	30,819	11,205	25,388	-
30.01 ~ 50.00	林家数	35	3		1	2	32	12	7	2	8	2	1	-
	面積	1,391.61	126.98		35.50	91.48	1,264.63	491.68	278.22	78.50	310.51	73.22	32.50	-
	蓄積	301,164	28,852		8,713	20,139	272,312	109,273	58,409	14,100	71,808	12,845	5,877	-
50.01 ~ 100.00	林家数	51	13		2	8	38	15	6	1	14	1	1	-
	面積	3,540.48	869.14		122.72	534.87	2,671.34	1,035.39	387.55	70.74	1,026.98	69.08	81.60	-
	蓄積	747,863	165,778		26,851	101,829	582,085	228,221	75,788	14,961	224,873	15,663	22,579	-
100.01 ~ 300.00	林家数	44	19		3	11	25	8	3		13		1	-
	面積	7,464.79	3,285.57		561.52	1,801.12	4,179.22	1,208.83	488.75		2,293.82		187.82	-
	蓄積	1,309,498	631,373		101,855	363,406	678,125	264,901	32,859		354,988		25,377	-
300.01 ~ 500.00	林家数	14	5		2	1	9	2	3		4			-
	面積	5,212.13	1,817.41		802.36	347.71	3,394.72	766.25	1,174.43		1,454.04			-
	蓄積	1,034,464	361,037		175,174	59,534	673,427	109,510	263,763		300,154			-
500.01以上	林家数	13	8		2	6	5	1	3		1			-
	面積	11,739.42	6,908.13		1,864.52	5,043.61	4,831.29	862.78	3,316.44		652.07			-
	蓄積	2,163,788	1,259,213		425,480	833,733	904,575	179,287	594,118		131,170			-

第6表 地域振興局別・所有規模別・所有形態別資源表

上伊那地域振興局

所有面積規模	区分	(単位 面積: ha 蓄積: m ³)												
		総計	公有林計	県有林	市町村有林	財産区有林	私有林計	集落有林	会社有林	社寺有林	団体有林	共有林	個人有林	不明
総計	林家数	18,930	72	19	23	30	18,858	320	158	230	148	682	17,320	-
	面積	71,395.68	18,006.87	3,744.15	9,733.74	4,528.98	53,388.81	7,846.67	600.46	796.18	12,530.46	1,474.90	29,364.28	775.86
	蓄積	15,083.736	3,875.966	874.569	2,026.211	975.186	11,207.770	1,764.627	121.712	188.058	2,472.077	326.543	6,216.819	117.934
0.01 ~ 1.00	林家数	11,883	9	3	3	3	11,874	73	94	112	33	485	11,077	-
	面積	4,393.27	2.43	0.41	1.02	1.00	4,390.84	27.61	36.04	40.19	15.87	168.61	4,102.52	-
	蓄積	914.083	443	83	249	111	913.640	6.625	6.155	9.606	3.075	37.297	850.882	-
1.01 ~ 3.00	林家数	3,981	4	2	1	1	3,977	47	37	54	15	130	3,694	-
	面積	6,934.56	7.68	3.28	1.55	2.85	6,926.88	86.75	67.69	98.76	29.98	219.20	6,424.50	-
	蓄積	1,496.395	1,763	294	385	1,084	1,494.632	21.506	11,702	23,318	6,795	46,694	1,384.617	-
3.01 ~ 5.00	林家数	1,206	2	2			1,204	28	8	26	10	23	1,109	-
	面積	4,667.22	6.34	6.34			4,660.88	110.30	27.96	105.87	36.48	88.46	4,291.81	-
	蓄積	1,001.590	1,305	1,305			1,000.285	24.815	3,757	23,963	8,214	19,559	919.977	-
5.01 ~ 10.00	林家数	1,091	2	1	1		1,089	35	11	19	11	23	990	-
	面積	7,479.75	14.11	8.06	6.05		7,465.64	241.71	79.84	135.63	75.61	162.86	6,769.99	-
	蓄積	1,572.305	2,912	1,538	1,374		1,569.393	57.442	14,249	34,453	17,112	34,226	1,411,911	-
10.01 ~ 20.00	林家数	455	3		3		452	47	2	11	16	10	366	-
	面積	6,253.58	49.62		49.62		6,203.96	685.85	30.85	150.18	229.78	143.96	4,963.34	-
	蓄積	1,351.742	8,353		8,353		1,343.389	157.976	4,482	35,983	53,306	30,224	1,061,418	-
20.01 ~ 30.00	林家数	94	3	1		2	91	18	2	6	2	6	57	-
	面積	2,253.41	81.75	27.41	54.34		2,171.66	442.37	42.12	145.46	49.37	151.38	1,340.96	-
	蓄積	483.584	14,086	2,047	12,039		469.498	95.863	8,632	35,945	11,039	33,265	284,754	-
30.01 ~ 50.00	林家数	68	5	1	2	2	63	32	1	1	11	1	17	-
	面積	2,554.46	173.43	35.68	72.70	65.05	2,381.03	1,180.38	31.68	32.85	454.66	30.65	650.81	-
	蓄積	547.110	43,715	7,074	17,645	18,996	503,395	253,287	7,758	6,787	92,013	5,696	137,854	-
50.01 ~ 100.00	林家数	62	8	2	6	6	54	22	2	1	19	2	8	-
	面積	4,245.61	577.59	135.35		442.24	3,668.02	1,482.23	127.43	87.24	1,305.01	135.71	530.40	-
	蓄積	921.759	125,731	27,326		98,405	796,028	322,270	24,980	18,003	290,210	28,508	112,057	-
100.01 ~ 300.00	林家数	55	17	3	3	11	38	16	1		17	2	2	-
	面積	9,859.65	2,696.12	503.04	407.15	1,785.93	7,163.53	2,878.62	156.85		3,464.04	374.07	289.95	-
	蓄積	2,117,025	582,799	99,304	83,856	399,639	1,534,226	670,286	39,997		679,520	91,074	53,349	-
300.01 ~ 500.00	林家数	18	5		1	4	13	2			11			-
	面積	6,960.67	1,933.78		332.78	1,601.00	5,026.89	710.85			4,316.04			-
	蓄積	1,412,025	397,955		74,362	323,593	1,014,070	154,557			859,513			-
500.01以上	林家数	17	14	4	9	1	3				3			-
	面積	15,017.64	12,464.02	3,024.58	8,862.87	576.57	2,553.62				2,553.62			-
	蓄積	3,148,184	2,696,904	735,598	1,839,987	121,319	451,280				451,280			-

第6表 地域振興局別・所有規模別・所有形態別資源表

南信州地域振興局

所有面積規模	区分	總計	公有林計	県有林	市町村有林	財産区有林	私有林計	集落有林	会社有林	社寺有林	団体有林	共有林	個人有林	不明
總計	林家数	21,939	88	16	32	40	21,851	196	242	228	124	1,419	19,642	-
	面積	136,188.35	38,598.74	2,166.73	24,599.61	11,832.40	97,589.61	6,191.03	3,780.98	1,032.00	25,189.88	3,723.18	56,579.62	1,092.92
	蓄積	25,377,248	6,962,222	382,196	4,485,771	2,094,255	18,415,026	1,222,508	643,313	216,058	4,344,599	744,357	11,109,812	134,379
0.01 ~ 1.00	林家数	12,272	8	4	3	1	12,264	44	113	135	31	884	11,057	-
	面積	4,054.92	1.89	1.16	0.57	0.16	4,053.03	16.66	28.85	45.99	10.36	253.27	3,697.90	-
	蓄積	736,865	493	265	198	30	736,372	4,033	5,085	11,418	1,789	50,343	663,704	-
1.01 ~ 3.00	林家数	4,556	2		1	1	4,554	22	46	43	6	276	4,161	-
	面積	8,147.83	3.45		2.42	1.03	8,144.38	42.44	84.88	69.29	11.93	484.76	7,451.08	-
	蓄積	1,617,633	646		341	305	1,616,987	9,745	16,510	16,385	2,577	107,330	1,464,440	-
3.01 ~ 5.00	林家数	1,832	4		1	3	1,828	15	21	18	9	103	1,662	-
	面積	7,119.63	17.67		4.69	12.98	7,101.96	58.11	85.53	68.45	35.38	401.98	6,452.51	-
	蓄積	1,435,360	4,226		1,404	2,822	1,431,134	12,718	19,817	14,681	7,661	83,870	1,292,387	-
5.01 ~ 10.00	林家数	1,652	5		2	3	1,647	25	15	12	8	83	1,504	-
	面積	11,639.98	31.89		13.25	18.64	11,608.09	176.39	109.96	83.28	68.98	586.50	10,582.98	-
	蓄積	2,377,043	6,544		3,027	3,517	2,370,499	39,253	23,527	18,606	15,213	112,385	2,161,515	-
10.01 ~ 20.00	林家数	987	15	2	5	8	972	25	17	14	7	41	868	-
	面積	13,694.97	224.16	25.38	81.91	116.87	13,470.81	374.67	251.96	199.28	91.41	566.76	11,986.73	-
	蓄積	2,758,101	45,183	6,689	15,482	23,012	2,712,918	73,130	44,937	47,016	19,610	121,216	2,407,009	-
20.01 ~ 30.00	林家数	249	6	1	2	3	243	19	7	3	7	13	194	-
	面積	6,039.86	163.57	26.72	52.51	84.34	5,876.29	481.00	170.51	70.75	175.93	317.13	4,660.97	-
	蓄積	1,247,304	35,159	7,693	11,437	16,029	1,212,145	112,845	29,829	14,289	37,557	64,548	953,077	-
30.01 ~ 50.00	林家数	167	5	1		4	162	22	3	1	11	10	115	-
	面積	6,317.84	193.71	46.56		147.15	6,124.13	840.98	103.98	31.84	422.41	376.87	4,348.05	-
	蓄積	1,225,350	38,421	11,009		27,412	1,186,929	183,277	19,074	7,025	73,761	64,327	839,465	-
50.01 ~ 100.00	林家数	102	3	1	1	1	99	15	8		4	7	65	-
	面積	6,950.88	210.81	53.51	76.63	80.67	6,740.07	1,067.96	546.33		279.68	499.42	4,346.68	-
	蓄積	1,357,267	41,448	10,952	14,693	15,803	1,315,819	229,442	97,111		53,288	92,998	842,980	-
100.01 ~ 300.00	林家数	64	17	5	3	9	47	5	11	1	13	2	15	-
	面積	10,320.10	2,837.10	901.41	489.74	1,445.95	7,483.00	811.29	1,847.68	153.23	2,218.31	236.49	2,216.00	-
	蓄積	1,875,471	525,456	175,019	87,811	262,626	1,350,015	150,973	341,756	25,488	376,471	47,340	408,007	-
300.01 ~ 500.00	林家数	20	6	1	1	4	14	3			10			-
	面積	7,659.06	2,398.91	461.18	358.24	1,579.49	5,260.15	1,252.17		309.89	3,698.09			-
	蓄積	1,390,125	447,563	66,669	90,046	290,848	942,562	195,387		61,170	686,005			-
500.01以上	林家数	38	17	1	13	3	21	1	1		18		1	-
	面積	53,150.36	32,515.58	650.81	23,519.65	8,345.12	20,634.78	1,069.36	551.30		18,177.40		836.72	-
	蓄積	9,222,350	5,817,083	103,900	4,261,332	1,451,851	3,405,267	211,705	45,667		3,070,667		77,228	-

(單位 面積: ha 蓄積: m3)

第6表 地域振興局別・所有規模別・所有形態別資源表

木曾地域振興局

所有面積規模	区分	總計	公有林計	県有林	市町村有林	財産区有林	私有林計	集落有林	会社有林	社寺有林	団体有林	共有林	個人有林	不明
總計	林家数	7,577	22	8	14		7,555	175	103	61	74	518	6,624	-
	面積	55,274.33	9,135.89	623.72	8,512.17		46,138.44	2,945.81	1,594.08	336.03	7,346.55	2,778.77	30,716.77	420.43
	蓄積	10,369,215	1,861,287	136,108	1,725,179		8,507,928	546,138	289,055	72,344	1,394,414	445,802	5,702,591	57,584
0.01 ~ 1.00	林家数	2,811	3	3			2,808	40	29	21	8	214	2,496	-
	面積	1,163.80	1.18	1.18			1,162.62	18.07	9.60	8.22	3.89	78.27	1,044.57	-
	蓄積	221,293	106	106			221,187	3,658	1,508	2,111	738	13,561	199,611	-
1.01 ~ 3.00	林家数	1,867	1	1			1,866	30	15	17	11	140	1,653	-
	面積	3,362.72	2.56	2.56			3,360.16	55.41	28.46	36.09	21.23	259.26	2,959.71	-
	蓄積	632,352	275	275			632,077	9,422	4,906	7,940	4,147	44,084	561,578	-
3.01 ~ 5.00	林家数	755					755	12	14	4	1	47	677	-
	面積	2,982.36					2,982.36	47.97	52.69	15.28	3.05	186.96	2,676.41	-
	蓄積	551,340					551,340	10,303	12,053	3,762	578	31,706	492,938	-
5.01 ~ 10.00	林家数	960					960	20	11	12	7	46	864	-
	面積	6,733.28					6,733.28	140.42	74.15	86.07	47.86	321.22	6,063.56	-
	蓄積	1,260,527					1,260,527	29,333	13,586	18,959	8,482	51,548	1,138,619	-
10.01 ~ 20.00	林家数	719	1		1		718	28	14	5	12	39	620	-
	面積	10,100.69	16.85		16.85		10,083.84	409.40	193.72	67.59	177.42	534.62	8,701.09	-
	蓄積	1,834,338	4,567		4,567		1,829,771	72,428	30,870	15,834	30,488	92,339	1,587,812	-
20.01 ~ 30.00	林家数	250	1		1		249	14	5		1	17	212	-
	面積	5,963.63	22.33		22.33		5,941.30	339.79	119.70	28.94	28.94	403.87	5,049.00	-
	蓄積	1,073,907	3,080		3,080		1,070,827	56,062	18,372		6,898	66,066	923,429	-
30.01 ~ 50.00	林家数	133	2		2		131	19	6	1	8	10	87	-
	面積	4,899.12	71.90		71.90		4,827.22	715.73	226.80	48.25	295.16	369.62	3,171.66	-
	蓄積	918,882	13,909		13,909		904,973	142,689	31,346	9,442	63,592	56,546	601,358	-
50.01 ~ 100.00	林家数	44	2	1	1		42	8	7	1	8	4	14	-
	面積	2,959.90	127.86	67.31	60.55		2,832.04	514.70	472.23	74.53	565.40	258.68	946.50	-
	蓄積	588,585	26,371	13,129	13,242		542,214	103,874	95,882	14,296	105,962	42,639	179,561	-
100.01 ~ 300.00	林家数	18	5	3	2		13	4	1		7		1	-
	面積	3,090.87	1,120.89	552.67	568.22		1,969.98	704.32	104.13		1,057.26		104.27	-
	蓄積	568,849	238,576	122,598	115,978		330,273	118,369	23,311		170,908		17,685	-
300.01 ~ 500.00	林家数	13	2		2		11		1		9	1		-
	面積	4,941.02	957.06		957.06		3,983.96		312.60		3,305.09	366.27		-
	蓄積	905,468	210,375		210,375		695,093		57,221		590,559	47,313		-
500.01以上	林家数	7	5		5		2				2			-
	面積	8,656.51	6,815.26		6,815.26		1,841.25				1,841.25			-
	蓄積	1,776,090	1,364,028		1,364,028		412,062				412,062			-

第6表 地域振興局別・所有規模別・所有形態別資源表

松本地域振興局

所有面積規模	区分	(単位 面積: ha 蓄積: m ³)												
		総計	公有林計	県有林	市町村有林	財産区有林	私有林計	集落有林	会社有林	社寺有林	団体有林	共有林	個人有林	不明
総計	林家数	20,038	83	28	36	19	19,955	347	188	237	115	1,383	17,685	-
	面積	85,598.49	29,590.01	3,748.95	19,926.64	5,914.42	56,008.48	10,376.29	1,134.44	1,862.82	10,354.99	2,352.70	28,477.06	1,450.18
	蓄積	15,162,110	4,844,826	610,939	3,260,965	972,922	10,317,284	1,769,673	212,226	330,334	1,902,856	433,703	5,483,385	185,107
0.01 ~ 1.00	林家数	12,213	9	6	3		12,204	84	104	84	30	889	11,013	-
	面積	4,114.19	2.39	1.68	0.71		4,111.80	29.61	28.57	27.40	7.58	276.60	3,742.04	-
	蓄積	774,872	505	291	214		774,367	6,082	5,173	6,693	1,361	50,544	704,514	-
1.01 ~ 3.00	林家数	4,563	3		2	1	4,560	52	30	58	16	298	4,106	-
	面積	8,054.34	4.23		3.04	1.19	8,050.11	94.43	55.25	107.23	27.29	537.01	7,228.90	-
	蓄積	1,556,849	759		593	166	1,556,090	17,658	10,707	22,003	5,098	100,680	1,399,944	-
3.01 ~ 5.00	林家数	1,498	1			1	1,497	27	21	25	8	105	1,311	-
	面積	5,776.69	4.51			4.51	5,772.18	104.97	86.48	94.59	35.17	399.59	5,051.38	-
	蓄積	1,104,802	1,367			1,367	1,103,435	20,023	14,839	19,251	6,153	72,386	970,783	-
5.01 ~ 10.00	林家数	1,055	4	3	1		1,051	37	11	24	11	72	896	-
	面積	7,210.69	33.97	27.39	6.58		7,176.72	261.17	80.86	163.06	73.35	489.48	6,108.80	-
	蓄積	1,395,662	5,680	4,871	809		1,389,982	51,490	17,084	30,877	12,705	99,432	1,178,394	-
10.01 ~ 20.00	林家数	397	6	2	2	2	391	50	11	22	11	13	284	-
	面積	5,482.67	83.19	29.92	25.38	27.89	5,399.48	750.94	167.00	293.08	145.53	163.02	3,879.91	-
	蓄積	1,079,485	12,771	5,394	3,183	4,194	1,066,714	147,345	33,914	59,759	27,663	29,705	768,328	-
20.01 ~ 30.00	林家数	98	6	2	3	1	92	29	1	12	1	2	47	-
	面積	2,429.71	145.54	50.27	74.29	20.98	2,284.17	741.29	23.74	299.90	20.08	49.91	1,149.25	-
	蓄積	451,248	30,052	9,524	18,475	2,053	421,196	119,486	7,224	57,966	4,554	7,079	224,887	-
30.01 ~ 50.00	林家数	63	2	2			61	28	2	8	3	1	19	-
	面積	2,435.60	77.42	77.42			2,358.18	1,088.80	74.21	318.22	114.04	45.78	717.13	-
	蓄積	443,491	14,182	14,182			429,309	193,076	12,916	58,250	22,282	7,957	134,828	-
50.01 ~ 100.00	林家数	61	8	4	3	1	53	22	8	2	11	2	8	-
	面積	4,317.21	606.35	317.29	217.61	71.45	3,710.86	1,565.62	618.33	120.90	767.91	138.64	499.46	-
	蓄積	726,825	100,596	56,277	33,341	10,978	626,229	244,064	110,369	19,490	134,302	25,143	92,861	-
100.01 ~ 300.00	林家数	57	24	8	7	9	33	14		2	15	1	1	-
	面積	9,933.40	4,359.64	1,200.62	1,301.60	1,857.42	5,573.76	2,134.41	438.44	438.44	2,648.05	252.67	100.19	-
	蓄積	1,669,044	769,210	200,348	241,519	327,343	899,834	335,126		56,045	459,040	40,777	8,846	-
300.01 ~ 500.00	林家数	11	6		4	2	5	2			3			-
	面積	4,135.42	2,166.13		1,512.24	653.89	1,969.29	798.71			1,170.58			-
	蓄積	694,365	345,311		250,917	94,394	349,054	146,331			202,723			-
500.01以上	林家数	22	14	1	11	2	8	2			6			-
	面積	30,258.39	22,106.64	2,044.36	16,785.19	3,277.09	8,151.75	2,806.34			5,345.41			-
	蓄積	5,080,360	3,564,393	320,052	2,711,914	532,427	1,515,967	488,992			1,026,975			-

第6表 地域振興局別・所有規模別・所有形態別資源表

北アルプス地域振興局

所有面積規模	区分	総計	公有林計	県有林	市町村有林	財産区有林	私有林計	集落有林	会社有林	社寺有林	団体有林	共有林	個人有林	不明	(単位 面積: ha 蓄積: m ³)	
															林家数	面積
総計	林家数	11,151	19	10	9		11,132	228	292	91	52	1,392	9,077	-		
	面積	50,090.91	7,578.32	1,000.72	6,577.60		42,512.59	6,414.10	2,315.45	298.84	2,987.18	4,668.36	24,600.89	1,227.77		
	蓄積	7,196,953	848,822	164,317	684,505		6,348,131	710,421	317,110	54,943	409,927	571,845	4,117,943	165,942		
0.01 ~ 1.00	林家数	6,076	4	4			6,072	68	187	50	16	974	4,777	-		
	面積	1,804.76	1.34	1.34			1,803.42	23.68	49.23	17.24	5.07	268.12	1,440.08	-		
	蓄積	318,556	79	79			318,477	4,516	7,407	4,449	774	42,264	259,067	-		
1.01 ~ 3.00	林家数	2,260					2,260	29	41	15	7	221	1,947	-		
	面積	4,086.72					4,086.72	54.08	74.77	27.17	14.80	383.47	3,532.43	-		
	蓄積	721,902					721,902	7,750	10,581	8,266	2,272	55,235	637,798	-		
3.01 ~ 5.00	林家数	1,019					1,019	14	13	8	2	64	918	-		
	面積	3,930.74					3,930.74	48.79	46.19	34.40	8.70	247.57	3,545.09	-		
	蓄積	659,296					659,296	8,735	5,939	5,951	1,341	34,969	602,361	-		
5.01 ~ 10.00	林家数	1,042					1,042	24	19	8	7	50	934	-		
	面積	7,279.94					7,279.94	167.58	144.71	61.49	48.16	348.66	6,509.34	-		
	蓄積	1,206,630					1,206,630	22,242	18,462	10,302	6,171	44,313	1,105,140	-		
10.01 ~ 20.00	林家数	493	1	1			492	30	14	8	6	49	385	-		
	面積	6,724.58	13.21	13.21			6,711.37	429.87	208.21	110.20	84.59	655.18	5,223.32	-		
	蓄積	1,058,107	2,321	2,321			1,055,786	54,208	30,985	17,059	12,871	79,982	860,681	-		
20.01 ~ 30.00	林家数	98	2	2			96	14	3	2	1	9	67	-		
	面積	2,378.62	53.16	53.16			2,325.46	346.79	75.22	48.34	22.71	205.42	1,626.98	-		
	蓄積	373,009	6,733	6,733			366,276	54,922	11,474	8,916	4,226	21,661	265,077	-		
30.01 ~ 50.00	林家数	74	2	1	1		72	24	6	6	2	6	34	-		
	面積	2,901.62	87.18	47.58	39.60		2,814.44	1,003.24	247.65		82.83	253.06	1,227.66	-		
	蓄積	385,041	10,916	6,360	4,556		374,125	121,275	38,458		9,941	25,746	178,705	-		
50.01 ~ 100.00	林家数	41	3		3		38	9	3		2	14	10	-		
	面積	2,905.72	200.92		200.92		2,704.80	681.19	224.93		146.04	1,040.47	612.17	-		
	蓄積	378,314	34,910		34,910		343,404	64,631	47,831		18,556	123,097	89,289	-		
100.01 ~ 300.00	林家数	33	2	1	1		31	13	4		5	4	5	-		
	面積	5,499.66	395.40	135.68	259.72		5,104.26	1,966.09	611.17		897.95	745.23	883.82	-		
	蓄積	687,292	79,896	30,428	49,468		607,396	213,055	74,570		118,510	81,436	119,825	-		
300.01 ~ 500.00	林家数	8	1		1		7	2	2		3			-		
	面積	2,918.81	338.63		338.63		2,580.18	786.64	633.37		1,160.17			-		
	蓄積	389,979	70,433		70,433		319,546	65,455	71,403		182,688			-		
500.01以上	林家数	7	4	1	3		3	1			1			-		
	面積	8,431.97	6,488.48	749.75	5,738.73		1,943.49	906.15			516.16	521.18		-		
	蓄積	852,885	643,534	118,396	525,138		209,351	93,632			52,577	63,142		-		

第6表 地域振興局別・所有規模別・所有形態別資源表

長野地域振興局

所有面積規模	区分	(単位 面積: ha 蓄積: m ³)												
		総計	公有林計	県有林	市町村有林	財産区有林	私有林計	集落有林	会社有林	社寺有林	団体有林	共有林	個人有林	不明
総計	林家数	38,516	100	33	48	19	38,416	344	519	409	163	2,291	34,690	-
	面積	81,186.61	14,567.94	2,526.35	8,099.46	3,942.13	66,618.67	3,721.47	1,816.48	1,649.10	7,641.68	4,791.26	44,792.17	2,206.51
	蓄積	18,411,213	3,117,386	627,120	1,780,959	709,307	15,293,827	833,969	357,935	308,121	1,572,996	807,015	10,984,726	429,065
0.01 ~ 1.00	林家数	26,688	18	7	8	3	26,670	141	347	207	66	1,799	24,110	-
	面積	7,974.83	6.22	1.36	3.90	0.96	7,968.61	48.39	85.76	68.52	14.59	428.18	7,323.17	-
	蓄積	1,820,604	1,458	239	1,064	155	1,819,146	13,373	15,252	18,106	2,859	90,327	1,679,229	-
1.01 ~ 3.00	林家数	7,412	9	2	7		7,403	57	72	102	26	271	6,875	-
	面積	12,956.49	14.87	2.59	12.28		12,941.62	104.72	120.89	177.51	49.81	465.05	12,023.64	-
	蓄積	3,083,927	2,984	654	2,330		3,080,943	29,343	20,204	39,162	12,505	97,562	2,882,167	-
3.01 ~ 5.00	林家数	2,047	4		3	1	2,043	28	29	29	21	74	1,862	-
	面積	7,870.59	15.70		11.65	4.05	7,854.89	109.15	117.14	118.29	85.18	278.42	7,146.71	-
	蓄積	1,872,771	4,021		3,163	858	1,868,750	28,291	21,746	26,939	20,467	52,703	1,718,604	-
5.01 ~ 10.00	林家数	1,523	8	2	5	1	1,515	46	27	36	8	72	1,326	-
	面積	10,289.60	57.41	12.43	36.54	8.44	10,232.19	317.20	180.77	263.09	61.27	476.26	8,933.60	-
	蓄積	2,507,433	14,182	1,298	11,089	1,795	2,493,251	87,903	29,390	57,657	13,640	84,394	2,220,267	-
10.01 ~ 20.00	林家数	517	7	1	5	1	510	32	24	22	11	32	389	-
	面積	6,951.70	100.61	13.03	75.20	12.38	6,851.09	442.16	319.84	314.22	153.33	431.42	5,190.12	-
	蓄積	1,674,436	26,762	3,653	19,697	3,412	1,647,674	108,081	66,681	59,735	23,707	88,786	1,300,684	-
20.01 ~ 30.00	林家数	122	8	5	2	1	114	11	5	6	3	13	76	-
	面積	3,003.66	213.28	132.97	55.71	24.60	2,790.38	258.40	127.35	144.77	83.80	324.16	1,851.90	-
	蓄積	726,662	55,776	36,223	16,291	3,262	670,886	58,433	20,686	25,011	20,917	45,675	500,164	-
30.01 ~ 50.00	林家数	80	6	3	1	2	74	10	8	4	4	10	38	-
	面積	2,953.16	207.66	104.00	33.19	70.47	2,745.50	405.60	317.18	131.23	152.11	373.07	1,366.31	-
	蓄積	736,636	59,716	28,459	13,907	17,350	676,920	92,492	75,746	29,984	36,927	69,876	371,895	-
50.01 ~ 100.00	林家数	63	14	8	3	3	49	10	5	2	8	12	12	-
	面積	4,196.62	1,019.17	590.54	191.07	237.56	3,177.45	660.23	297.67	151.58	584.04	752.09	731.84	-
	蓄積	927,245	235,138	132,300	49,761	53,077	692,107	114,242	57,915	18,698	162,045	99,582	239,625	-
100.01 ~ 300.00	林家数	43	15	3	8	4	28	9	2	1	7	7	2	-
	面積	7,079.67	2,828.94	534.94	1,508.66	785.34	4,250.73	1,375.62	249.88	279.89	1,163.74	956.72	224.88	-
	蓄積	1,505,121	688,810	138,193	342,172	208,445	816,311	301,811	50,315	32,829	220,020	139,245	72,091	-
300.01 ~ 500.00	林家数	9	4	1	2	1	5				4	1		-
	面積	3,391.58	1,487.01	419.34	708.04	359.63	1,904.57				1,598.68	305.89		-
	蓄積	689,854	354,581	84,682	177,939	91,960	335,273				296,408	38,865		-
500.01以上	林家数	12	7	1	4	2	5				5			-
	面積	12,312.20	8,617.07	715.15	5,463.22	2,438.70	3,695.13				3,695.13			-
	蓄積	2,437,459	1,673,958	201,419	1,143,546	328,993	763,501				763,501			-

第6表 地域振興局別・所有規模別・所有形態別資源表

北信地域振興局

所有面積規模	区分	總計	公有林計	県有林	市町村有林	財産区有林	私有林計	集落有林	会社有林	社寺有林	団体有林	共有林	個人有林	不明
總計	林家数	13,114	38	11	15	12	13,076	219	112	165	108	543	11,929	-
	面積	49,186.74	6,384.48	332.80	5,507.82	543.86	42,802.26	9,839.37	569.16	332.30	11,113.07	954.30	18,802.40	1,191.66
	蓄積	10,188,406	967,202	81,308	765,706	120,188	9,221,204	1,245,561	150,450	86,558	1,978,055	223,073	5,336,317	201,190
0.01 ~ 1.00	林家数	8,372	7	4	3		8,365	67	64	105	37	387	7,705	-
	面積	2,891.01	1.70	1.45	0.25		2,889.31	20.70	18.29	43.02	14.65	133.33	2,659.32	-
	蓄積	813,395	196	169	27		813,199	5,954	4,343	12,850	5,443	35,646	748,963	-
1.01 ~ 3.00	林家数	2,852	4		1	3	2,848	42	21	35	16	97	2,637	-
	面積	4,987.55	6.22		1.70	4.52	4,981.33	73.25	37.83	61.15	29.47	168.71	4,610.92	-
	蓄積	1,426,444	2,179		624	1,555	1,424,265	18,779	9,926	18,715	9,823	49,898	1,317,124	-
3.01 ~ 5.00	林家数	802	1		1		801	15	11	12	3	20	740	-
	面積	3,096.91	4.80		4.80		3,092.11	57.28	43.47	47.11	11.58	75.04	2,857.63	-
	蓄積	875,440	557		557		874,883	13,431	7,416	13,506	3,178	21,355	815,997	-
5.01 ~ 10.00	林家数	661	2			2	659	23	4	9	5	29	589	-
	面積	4,565.44	14.36			14.36	4,551.08	175.92	28.12	54.86	32.78	193.80	4,065.60	-
	蓄積	1,232,141	5,671			5,671	1,226,470	35,773	7,839	12,306	11,358	44,202	1,114,992	-
10.01 ~ 20.00	林家数	255	5		3	2	250	20	5	1	9	5	210	-
	面積	3,496.92	71.58		48.20	23.38	3,425.34	284.30	68.88	18.20	127.44	74.04	2,852.48	-
	蓄積	986,974	19,597		12,667	6,930	967,377	68,625	19,777	11,071	28,395	22,632	816,877	-
20.01 ~ 30.00	林家数	63	2		1	1	61	15	2	2	7	1	34	-
	面積	1,561.72	45.47		23.63	21.84	1,516.25	359.17	45.29	48.22	167.52	25.53	870.52	-
	蓄積	439,339	17,931		9,589	8,342	421,408	63,161	9,684	9,122	45,650	7,120	286,671	-
30.01 ~ 50.00	林家数	34	4				30	13	1		5	1	10	-
	面積	1,287.88	169.44				1,118.44	516.25	32.17		176.37	31.21	362.44	-
	蓄積	337,054	46,998				290,056	118,930	5,253		43,841	7,064	114,968	-
50.01 ~ 100.00	林家数	33	7		1	3	26	7	4	1	10	2	2	-
	面積	2,437.35	496.61		94.87	239.83	1,940.74	511.45	295.11	59.74	829.38	105.83	139.23	-
	蓄積	528,505	117,340		26,352	56,847	411,165	81,897	86,212	8,988	179,671	14,380	40,017	-
100.01 ~ 300.00	林家数	27	3		2	1	24	13			8	1	2	-
	面積	4,527.90	714.31		474.38	239.93	3,813.59	1,778.71			1,503.81	146.81	384.26	-
	蓄積	868,058	141,762		100,919	40,843	726,296	248,931			375,881	20,776	80,708	-
300.01 ~ 500.00	林家数	7	1		1		6	2			4			-
	面積	2,619.99	423.11		423.11		2,196.88	739.93			1,456.95			-
	蓄積	389,274	67,235		67,235		322,039	76,724			245,315			-
500.01以上	林家数	8	2		2		6	2			4			-
	面積	16,522.41	4,436.88		4,436.88		12,085.53	5,322.41			6,763.12			-
	蓄積	2,090,592	547,736		547,736		1,542,856	513,356			1,029,500			-

(單位 面積: ha 蓄積: m3)

第7表 市町村別・国有林民有林別・森林面積及び蓄積

市町村名	地域総面積	森 林 面 積										蓄 積					
		国 有 林					民 有 林					合 計	国 有 林	うち 官行造林	民 有 林	合 計	
		林 野 庁 所 管		其 他	計	公 有 林	私 有 林	計	合 計								
		国 有 林	野 庁 官 行 造 林							小 計							
佐 小 諸 市	9,855	1,353.56	1,353.56	107.62	2,070.07	2,177.69	3,531.25	179,244	465,706	644,950							
佐 久 市	42,351	5,710.61	5,710.61	8,413.73	12,032.30	20,446.03	26,156.64	982,712	4,833,024	5,815,736							
佐 小 海 町	11,420	2,025.69	2,025.69	2,478.71	4,881.39	7,360.10	9,386.79	430,085	1,918,359	2,348,444							
佐 久 穂 町	18,815	3,781.74	3,868.94	4,568.19	6,728.29	11,296.48	15,165.42	658,277	2,757,486	3,415,763							
川 上 村	20,961	4,194.52	4,321.39	4,078.22	9,373.76	13,451.98	17,773.37	842,639	3,330,432	4,173,071							
南 牧 村	13,309	3,069.97	3,069.97	2,486.54	3,828.42	6,314.96	9,384.93	465,674	1,434,324	1,899,998							
南 相 木 村	6,605	1,987.04	2,077.85	1,349.49	2,464.65	3,814.14	5,891.99	415,871	957,204	1,373,075							
北 相 木 村	5,632	1,370.70	1,370.70	1,261.69	2,493.21	3,754.90	5,125.60	259,697	980,362	1,240,059							
軽 井 沢 町	15,603	6,792.43	6,792.43	21.04	2,912.14	2,933.18	9,725.61	972,441	547,454	1,519,895							
御 代 田 町	5,879	1,982.25	1,982.25	64.59	1,403.62	1,468.21	3,450.46	262,324	309,464	571,788							
立 科 町	6,687	485.01	485.01	2,413.96	954.73	3,368.69	3,853.70	86,670	707,039	793,709							
小 計	157,117	32,753.52	33,057.40	27,243.78	49,142.58	76,386.36	109,445.76	5,555,634	18,240,854	23,796,488							
上 田 市	55,204	12,055.68	12,166.52	9,275.38	17,721.77	26,997.15	39,165.67	2,068,810	5,926,227	7,995,037							
東 御 市	11,237	3,754.44	3,754.44	79.85	1,843.28	1,923.13	5,677.57	598,304	386,951	985,255							
長 和 町	18,386	8,237.73	8,237.73	2,984.77	4,618.23	7,603.00	15,840.73	1,411,914	1,847,358	3,259,272							
青 木 村	5,710	926.53	984.32	781.04	2,909.31	3,690.35	4,674.67	178,445	911,104	1,089,549							
小 計	90,537	24,974.38	25,143.01	13,121.04	27,092.59	40,213.63	65,358.64	4,257,473	9,071,640	13,329,113							
岡 谷 市	8,510	2,171	2,171	1,040.69	4,635.91	5,676.60	5,698.31	3,191	1,274,732	1,277,923							
諏 訪 市	10,917	0.00	0.00	1,245.48	6,032.35	7,277.83	7,277.83		1,447,133	1,447,133							
茅 野 市	26,659	4,970.58	4,970.58	7,162.23	7,950.39	15,112.62	20,083.20	592,874	2,739,054	3,331,928							
下 諏 訪 町	6,687	1,630.97	1,630.97	1,793.18	2,222.95	4,016.13	5,647.10	338,840	818,074	1,156,914							
富士見町	14,476	2,256.61	2,381.44	1,796.91	5,979.60	7,776.51	10,157.95	434,795	1,700,042	2,134,837							
原 村	4,326	0.00	0.00	344.10	1,617.63	1,961.73	1,961.73		351,623	351,623							
小 計	71,575	8,858.16	9,004.70	13,382.59	28,438.83	41,821.42	50,826.12	1,369,700	8,330,658	9,700,358							
伊 那 市	66,793	20,597.79	21,553.10	7,653.40	26,326.94	33,980.34	55,534.44	3,977,126	7,101,323	11,078,449							
駒 ヶ 根 市	16,586	3,268.08	3,366.07	1,589.97	7,522.08	9,112.05	12,487.12	477,784	1,845,545	2,323,329							
辰 野 町	16,920	3,594.86	3,911.99	1,795.25	9,055.61	10,850.86	14,762.85	827,603	2,559,774	3,387,377							
箕 輪 町	8,591	120.55	120.55	2,627.15	2,737.12	5,364.27	5,484.82	20,761	1,187,815	1,208,576							
飯 島 町	8,696	2,925.25	3,084.14	1,541.10	1,737.61	3,278.71	6,342.85	357,943	645,010	1,002,953							
南 箕 輪 村	4,099	89.28	89.28	1,257.38	963.89	2,221.27	2,310.55	9,806	480,535	490,341							
中 川 村	7,705	826.04	1,031.20	654.21	4,329.09	4,983.30	6,014.50	237,268	907,713	1,144,981							
宮 田 村	5,450	2,610.38	2,610.38	888.41	716.47	1,604.88	4,215.26	418,227	356,021	774,248							
小 計	134,840	33,822.40	35,746.71	18,006.87	53,388.81	71,395.68	107,152.39	6,326,518	15,083,736	21,410,254							

(単位 面積:ha 蓄積:m³)

第7表 市町村別・国有林有林別・森林面積及び蓄積

市町村名	地域総面積	森 林 面 積										蓄 積				
		有 林					民 有 林					合 計	国 有 林	うち 官行造林	民 有 林	合 計
		国 有 林		民 有 林		計	公 有 林	私 有 林	計	合 計						
		林 野 庁 所 管	官 行 造 林	小 計	其 他						計					
飯田市	65,866	14,615.56	621.25	15,236.81	15,236.81	15,259.45	25,103.20	40,362.65	55,599.46	2,951,797	91,841	6,899,506	9,851,303			
松川町	7,279	956.17	92.94	1,049.11	1,049.11	1,356.40	2,359.36	3,715.76	4,764.87	151,735	10,477	722,246	873,981			
高森町	4,536		62.39	62.39	62.39	1,183.92	1,308.33	2,492.25	2,554.64	7,445	7,445	510,008	517,453			
阿南町	12,307		283.37	283.37	283.37	572.20	9,577.90	10,150.10	10,433.47	37,340	37,340	1,869,919	1,907,259			
阿智村	21,443	1,375.23	790.97	2,166.20	2,166.20	2,833.63	14,457.87	17,291.50	19,457.70	318,353	119,964	3,100,865	3,419,218			
平谷村	7,737		215.99	215.99	215.99	2,458.02	4,923.15	7,381.17	7,597.16	43,105	43,105	1,223,708	1,266,813			
根羽村	8,997		0.00	0.00	0.00	2,727.96	5,695.17	8,423.13	8,423.13			2,219,526	2,219,526			
下條村	3,812	304.44	12.87	317.31	317.31	22.14	2,312.40	2,334.54	2,651.85	66,721	1,866	416,190	482,911			
禰木村	4,343		22.74	22.74	22.74	561.60	3,250.06	3,811.66	3,834.40	6,413	6,413	831,190	837,603			
天龍村	10,944		0.00	0.00	0.00	617.05	9,589.62	10,206.67	10,206.67			2,167,875	2,167,875			
秦阜村	6,459		0.00	0.00	0.00	139.80	5,442.03	5,581.83	5,581.83			869,394	869,394			
喬木村	6,661	955.45	241.89	1,197.34	1,197.34	1,535.07	2,590.97	4,126.04	5,323.38	206,552	44,633	767,173	973,725			
豊丘村	7,679	1,155.26	170.22	1,325.48	1,325.48	1,584.63	3,322.25	4,906.88	6,232.36	302,056	44,931	954,584	1,256,640			
大鹿村	24,828	8,333.27		8,333.27	8,333.27	7,746.87	7,657.30	15,404.17	23,737.44	1,409,605		2,825,064	4,234,669			
小 計	192,891	27,695.38	2,514.63	30,210.01	30,210.01	38,598.74	97,589.61	136,188.35	166,398.36	5,501,122	407,815	25,377,248	30,878,370			
上松町	16,842	10,815.87		10,815.87	10,815.87	329.70	4,937.29	5,266.99	16,082.86	2,452,691		863,052	3,315,743			
南木曾町	21,593	14,149.39	110.84	14,260.23	14,260.23	836.37	5,200.95	6,037.32	20,297.55	3,488,435	19,044	1,171,202	4,659,637			
木曾町	47,603	12,770.38		12,770.38	12,770.38	2,653.39	27,587.67	30,241.06	43,011.44	2,700,968		5,645,479	8,346,447			
木相村	14,050	7,830.05		7,830.05	7,830.05	1,393.73	3,579.93	4,973.66	12,803.71	1,648,683		1,103,583	2,752,266			
王滝村	31,082	25,887.48		25,887.48	25,887.48	2,707.32	1,157.22	3,864.54	29,752.02	5,678,995		695,027	6,374,022			
大桑村	23,447	17,570.69		17,570.69	17,570.69	1,215.38	3,675.38	4,890.76	22,461.45	3,593,891		890,872	4,484,763			
小 計	154,617	89,023.86	110.84	89,134.70	89,134.70	9,135.89	46,138.44	55,274.33	144,409.03	19,563,663	19,044	10,369,215	29,932,878			
松本市	97,847	40,158.69	853.15	41,011.84	41,011.84	18,230.83	20,038.97	38,269.80	79,281.64	6,088,450	157,720	6,494,858	12,563,308			
塩尻市	28,998	5,997.32	1,172.21	7,169.53	7,169.53	1,813.57	14,018.15	15,831.72	23,001.25	1,502,155	223,201	3,196,081	4,698,236			
安曇野市	33,178	9,512.13		9,512.13	9,512.13	3,833.81	6,639.78	10,473.59	19,985.72	1,089,899		1,768,397	2,858,296			
麻績村	3,438		0.00	0.00	0.00	654.70	1,673.66	2,328.36	2,328.36	0		465,493	465,493			
生坂村	3,905		0.00	0.00	0.00	421.86	2,638.51	3,060.37	3,060.37	0		390,903	390,903			
山形村	2,498		0.00	0.00	0.00	615.83	658.78	1,274.61	1,274.61	0		324,916	324,916			
朝日村	7,062		62.27	62.27	62.27	1,575.15	4,509.62	6,084.77	6,147.04	9,084	9,084	1,202,136	1,211,220			
筑北村	9,947		101.90	101.90	101.90	2,444.26	5,831.01	8,275.27	8,377.17	18,932	18,932	1,319,326	1,338,258			
小 計	186,873	55,668.14	2,189.53	57,857.67	57,857.67	29,590.01	56,008.48	85,598.49	143,456.16	8,688,520	408,937	15,162,110	23,850,630			

(単位 面積:ha 蓄積:m³)

第7表 市町村別・国有林民有林別・森林面積及び蓄積

市町村名	地域総面積	森 林 面 積										蓄 積				
		国 有 林					民 有 林					合 計	国 有 林	うち 官行造林	民 有 林	合 計
		野 庁 所 管		其 他			計	公 有 林		私 有 林						
		国 有 林	野 庁 所 管 官行造林	小 計	野 庁 所 管 官行造林	小 計		野 庁 所 管 官行造林	小 計	野 庁 所 管 官行造林	小 計	野 庁 所 管 官行造林	小 計			
北 大 町 市	56,515	29,930.95	29,930.95	29,930.95	29,930.95			29,930.95	879.22	18,321.56	19,200.78	49,131.73	2,029.130	2,967.934	4,997.064	
ア 池 田 町	4,016		0.00	0.00	0.00			0.00	63.27	2,081.60	2,144.87	2,144.87	0	342.231	342.231	
イ 松 川 村	4,707	926.83	926.83	926.83	3	929.83	272.93	1,414.43	1,687.36	1,687.36	1,687.36	116.409	287.279	403.688		
エ 白 馬 村	18,936	5,060.53	5,060.53	5,060.53		5,096.31	2,049.53	8,568.43	10,617.96	10,617.96	15,714.27	375.499	8,284	1,279,300	1,654,799	
オ 小 谷 村	26,791	7,130.89	7,130.89	7,130.89		7,217.61	4,313.37	12,126.57	16,439.94	16,439.94	23,657.55	869.209	7,079	2,320,209	3,189,418	
小 計	110,965	43,049.20	43,171.70	43,171.70	3	43,174.70	7,578.32	42,512.59	50,090.91	50,090.91	93,265.61	3,390.247	15,363	7,196,953	10,587,200	
長 野 市	83,481	11,039.29	11,039.29	11,039.29	3	11,042.29	6,357.94	35,087.27	41,445.21	41,445.21	52,487.50	1,633.512		9,397,898	11,031,410	
須 坂 市	14,967	1,796.04	1,796.04	1,796.04		1,848.29	1,759.31	6,588.48	8,347.79	8,347.79	10,196.08	176.184	14,944	2,120,336	2,296,520	
千 曲 市	11,979		0.00	0.00		0.00	2,653.76	4,251.91	6,905.67	6,905.67	6,905.67			1,495,489	1,495,489	
坂 城 町	5,364		0.00	0.00		0.00	449.40	3,152.22	3,601.62	3,601.62	3,601.62			769,280	769,280	
小 布 施 町	1,912		0.00	0.00		0.00	2.46	251.71	254.17	254.17	254.17			42,944	42,944	
高 山 村	9,856	829.82	829.82	829.82		829.82	2,467.20	5,081.09	7,548.29	7,548.29	8,378.11	82.324		1,579,381	1,661,705	
信 濃 町	14,930	5,556.56	5,556.56	5,556.56		5,556.56	446.92	4,815.61	5,262.53	5,262.53	10,819.09	1,093.181		1,222,504	2,315,685	
飯 綱 町	7,500	365.89	365.89	365.89		365.89	321.84	3,283.57	3,605.41	3,605.41	3,971.30	56.999		838,722	895,721	
小 川 村	5,811	84.43	84.43	84.43		84.43	109.11	4,106.81	4,215.92	4,215.92	4,300.35	24.292	24,292	944,659	968,951	
小 計	155,800	19,587.60	19,724.28	19,724.28	3	19,727.28	14,567.94	66,618.67	81,186.61	81,186.61	100,913.89	3,066.492	39,236	18,411,213	21,477,705	
北 中 野 市	11,218		0.00	0.00		0.00	240.28	4,342.29	4,582.57	4,582.57	4,582.57			1,233,114	1,233,114	
飯 山 市	20,243	2,372.38	2,372.38	2,372.38		2,372.38	1,040.68	8,693.00	9,733.68	9,733.68	12,106.06	361.523		2,058,856	2,420,379	
山 内 町	26,590	5,581.28	5,581.28	5,581.28		5,581.28	3,115.19	14,732.22	17,847.41	17,847.41	23,428.69	880.633		3,151,939	4,032,572	
木 島 平 村	9,932	5,574.75	5,574.75	5,574.75		5,574.75	245.00	2,297.97	2,542.97	2,542.97	8,117.72	922.511		712,613	1,635,124	
野 沢 温 泉 村	5,796	1,492.19	1,492.19	1,492.19		1,492.19	325.98	2,859.67	3,185.65	3,185.65	4,677.84	269.069		792,481	1,061,550	
栄 村	27,166	13,684.05	13,796.50	13,796.50		13,796.50	1,417.35	9,877.11	11,294.46	11,294.46	25,090.96	1,970.034	14,653	2,239,403	4,209,437	
小 計	100,945	28,704.65	28,817.10	28,817.10	0	28,817.10	6,384.48	42,802.26	49,186.74	49,186.74	78,003.84	4,403.770	14,653	10,188,406	14,592,176	
計	1,356,160	364,137.29	371,867.28	371,867.28	20	371,887.28	177,609.66	509,732.86	687,342.52	687,342.52	1,059,229.80	62,123.139	1,430,128	137,432,033	199,555,172	

注)1 その他の国有林(特殊法人等)面積については、2015年世界農林業センサスによる

ただし、国立大学等の独立法人化に伴う森林については民有林に編入

注)2 四捨五入のため、加算値と計は必ずしも一致しない

注)3 地域総面積は、ながの県勢要覧令和元年度版による。

(単位 面積 : ha 材積 : m3)

地						竹 林	無 立 木 地								困 難 地 更 新	
天		然 林					総 数	伐 跡	未 立 木 地	岩 石 地	崩 壊 地	は げ 山	施 設 敷	林 地 開 発		
数		針 葉 樹		広 葉 樹												
面 積	材 積	面 積	材 積	面 積	材 積											
1,069.93	161,397	362.57	87,094	707.36	74,303	4.73	18.72	1.36	6.20	8.00	3.16			0.87	98	
3.98	671	2.00	480	1.98	191											
34.36	4,245	6.19	1,336	28.17	2,909		1.09		0.35	0.74						
10.52	2,058	8.08	1,845	2.44	213		1.24			0.62	0.62					
1.66	345	1.47	327	0.19	18											
60.22	11,852	42.19	9,762	18.03	2,090		2.55	1.36	1.05		0.14					
959.19	142,226	302.64	73,344	656.55	68,882	4.73	13.84		4.80	6.64	2.40			0.87	98	
7,305.78	962,619.00	1,401.34	363,705.00	5,904.44	598,914.00	15.79	258.58	43.02	102.05	56.33	43.10	0.47	13.61	4.17	342.00	
96.49	9,487	7.41	1,985	89.08	7,502		20.87	1.29	1.94	9.45	0.25		7.94			
797.82	101,543	103.82	26,117	694.00	75,426		18.12	2.44	2.59	5.19	6.47		1.43	0.57	37	
1,590.23	232,299	366.72	110,015	1,223.51	122,284	0.18	79.82	1.64	11.04	32.88	31.80	0.07	2.39	3.60	305	
250.54	36,099	75.44	18,017	175.10	18,082	0.42	4.04	2.50	1.38		0.16					
316.50	35,317	50.89	11,195	265.61	24,122	0.11	9.17	0.19	1.96	4.91	1.63		0.48			
4,254.20	547,874	797.06	196,376	3,457.14	351,498	15.08	126.56	34.96	83.14	3.90	2.79	0.40	1.37			
2,058.39	240,242.00	250.89	56,501.00	1,807.50	183,741.00	3.50	88.97	4.85	12.88	48.13	15.56		7.55	1.00	48.00	
140.35	13,646	42.52	6,043	97.83	7,603		45.33		6.02	31.61	0.15		7.55	1.00	48	
78.14	9,223	1.20	296	76.94	8,927		15.27		0.30	4.10	10.87					
173.69	20,292	21.03	5,015	152.66	15,277		1.71		0.24	1.34	0.13					
400.39	47,230	54.45	13,172	345.94	34,058	1.36	8.36		1.37	6.15	0.84					
16.13	1,986	1.80	437	14.33	1,549											
1,249.69	147,865	129.89	31,538	1,119.80	116,327	2.14	18.30	4.85	4.95	4.93	3.57					
4,571.49	631,886.00	720.73	219,869.00	3,850.76	412,017.00	3.03	144.97	7.95	75.46	27.26	14.18		20.12	0.51	73.00	
1,541.28	183,941	58.40	14,502	1,482.88	169,439		48.71	1.79	20.26	13.61	11.22		1.83			
5.18	1,171	4.42	1,091	0.76	80											
173.55	18,755	10.29	2,324	163.26	16,431		12.80	1.21	8.97		0.25		2.37	0.51	73	
146.60	15,668	0.90	209	145.70	15,459		10.43		1.07	6.01			3.35			
2,704.88	412,351	646.72	201,743	2,058.16	210,608	3.03	73.03	4.95	45.16	7.64	2.71		12.57			
4,374.23	636,978.00	703.86	233,373.00	3,670.37	403,605.00		446.95	21.38	74.67	274.64	73.99	1.39	0.88	54.60	11,536.00	
0.03	4			0.03	4		3.94		3.94							
1,668.10	296,331	428.32	160,783	1,239.78	135,548		226.56	7.71	12.62	152.47	52.02	0.95	0.79	25.00	6,125	
22.19	2,567	1.12	304	21.07	2,263		1.12			1.12						
1,799.10	223,090	170.20	45,773	1,628.90	177,317		162.29	1.82	40.62	106.69	13.07		0.09	29.60	5,411	
112.81	15,897	8.12	2,897	104.69	13,000		13.79		2.96	6.46	4.37					
772.00	99,089	96.10	23,616	675.90	75,473		39.25	11.85	14.53	7.90	4.53	0.44				
2,210.27	232,902.00	99.65	26,736.00	2,110.62	206,166.00		112.82	8.65	69.47	21.63	12.13		0.94			
49.23	3,753	0.94	336	48.29	3,417		17.02		16.08				0.94			
73.37	7,521	3.77	1,256	69.60	6,265		7.87	4.53	1.15	1.93	0.26					
650.43	73,761	43.45	12,891	606.98	60,870		55.22		33.99	15.73	5.50					
21.96	2,334	0.18	44	21.78	2,290		0.70		0.40	0.30						
156.19	15,321	3.97	829	152.22	14,492		14.23	4.01	10.22							
1,259.09	130,212	47.34	11,380	1,211.75	118,832		17.78	0.11	7.63	3.67	6.37					
1,081.72	130,738.00	175.48	41,629.00	906.24	89,109.00	0.67	97.74	19.10	6.36	62.21	9.79		0.28	32.59	5,113.00	
425.38	45,860	42.16	8,816	383.22	37,044	0.06	67.44	3.34	5.24	52.51	6.07		0.28	15.77	2,754	
0.38	66	0.11	30	0.27	36		1.34			1.34						
16.87	1,762	1.87	432	15.00	1,330		0.53			0.53				0.25	36	
2.88	174			2.88	174											
636.21	82,876	131.34	32,351	504.87	50,525	0.61	28.43	15.76	1.12	7.83	3.72			16.57	2,323	
1,084.50	147,590.00	166.76	44,533.00	917.74	103,057.00	0.50	92.92	12.74	7.33	59.86	4.07		8.92	27.55	3,455.00	
0.06	8			0.06	8											
278.79	35,250	23.26	7,687	255.53	27,563		55.71	6.12	5.01	36.36	1.10		7.12	5.20	742	
2.00	303	0.90	188	1.10	115		0.54			0.54						
803.65	112,029	142.60	36,658	661.05	75,371	0.50	36.67	6.62	2.32	22.96	2.97		1.80	22.35	2,713	

第8表 市町村別・所有形態別・資源表

地域振興局	市町村名	所有形態	総数		立						木					
					総数		針葉樹		広葉樹		人		工		林	
					面積	材積	面積	材積	面積	材積	面積	材積	面積	材積	面積	材積
			面積	材積	面積	材積	面積	材積	面積	材積	面積	材積	面積	材積		
佐久	軽井沢町	総数	2,933.18	547,454.00	2,923.77	547,454.00	1,200.29	355,089.00	1,723.48	192,365.00	1,152.71	341,067.00	1,142.61	340,059.00	10.10	1,008.00
		県														
		市町村	21.04	3,775	21.04	3,775	6.44	2,157	14.60	1,618	6.44	2,157	6.44	2,157		
		財産区														
		集落	11.49	1,864	11.49	1,864	1.95	717	9.54	1,147	0.94	299	0.94	299		
		団体	318.85	71,247	316.67	71,247	244.95	64,056	71.72	7,191	242.54	63,215	242.06	63,173	0.48	42
	その他	2,581.80	470,568	2,574.57	470,568	946.95	288,159	1,627.62	182,409	902.79	275,396	893.17	274,430	9.62	966	
	総数	1,468.21	309,464.00	1,444.44	309,464.00	881.67	254,520.00	562.77	54,944.00	886.53	247,935.00	849.28	246,787.00	37.25	1,148.00	
	県	46.29	13,311	42.69	13,311	37.95	12,916	4.74	395	37.32	12,736	37.32	12,736			
	市町村	17.55	3,901	17.55	3,901	10.01	3,119	7.54	782	8.57	2,787	8.34	2,782	0.23	5	
	財産区	0.75	204	0.75	204	0.67	195	0.08	9	0.35	119	0.35	119			
	集落	0.83	312	0.83	312	0.72	300	0.11	12	0.72	300	0.72	300			
	団体	232.62	47,366	227.63	47,366	184.84	43,854	42.79	3,512	191.31	43,707	183.41	43,384	7.90	323	
	その他	1,170.17	244,370	1,154.99	244,370	647.48	194,136	507.51	50,234	648.26	188,286	619.14	187,466	29.12	820	
	御代田町	総数	3,368.69	707,039.00	3,327.02	707,039.00	2,211.64	603,355.00	1,115.38	103,684.00	1,976.50	521,900.00	1,924.37	519,556.00	52.13	2,344.00
県		3.47	559	2.92	559	1.36	397	1.56	162	1.38	340	1.10	330	0.28	10	
市町村		2,406.57	499,153	2,371.76	499,153	1,571.90	426,787	799.86	72,366	1,472.88	381,411	1,428.50	379,345	44.38	2,066	
財産区		3.92	1,158	3.92	1,158	3.92	1,158			3.92	1,158	3.92	1,158			
集落		79.30	22,424	79.30	22,424	72.18	21,677	7.12	747	63.32	19,363	62.70	19,301	0.62	62	
団体		49.57	10,454	48.95	10,454	45.07	10,047	3.88	407	43.82	9,753	43.82	9,753			
その他	825.86	173,291	820.17	173,291	517.21	143,289	302.96	30,002	391.18	109,875	384.33	109,669	6.85	206		
立科町	総数	76,386.36	18,240,854.00	74,900.33	18,220,189.00	51,328.82	15,776,711.00	23,571.51	2,443,478.00	47,464.53	14,622,782.00	47,070.20	14,596,709.00	394.33	26,073.00	
	県	1,848.47	413,141.00	1,756.16	413,093.00	1,495.22	393,093.00	260.94	20,000.00	1,459.11	384,730.00	1,441.46	384,002.00	17.65	728.00	
	市町村	17,137.21	4,027,198.00	16,615.03	4,017,540.00	11,484.39	3,471,477.00	5,130.64	546,063.00	10,795.33	3,213,152.00	10,672.20	3,202,905.00	123.13	10,247.00	
	財産区	8,258.10	2,018,390.00	8,113.87	2,018,085.00	6,056.97	1,814,055.00	2,056.90	204,030.00	5,660.85	1,685,786.00	5,611.72	1,682,788.00	49.13	2,998.00	
	集落	8,156.17	1,994,777.00	7,934.77	1,989,257.00	5,528.69	1,734,403.00	2,406.08	254,854.00	5,242.06	1,654,701.00	5,203.40	1,651,332.00	38.66	3,369.00	
	団体	3,996.94	960,601.00	3,938.87	960,601.00	3,098.56	877,186.00	840.31	83,415.00	3,011.96	851,994.00	2,985.12	850,210.00	26.84	1,784.00	
その他	36,989.47	8,826,747.00	36,541.63	8,821,613.00	23,664.99	7,486,497.00	12,876.64	1,335,116.00	21,295.22	6,832,419.00	21,156.30	6,825,472.00	138.92	6,947.00		
上田	上田市	総数	26,997.15	5,926,227.00	26,377.96	5,888,668.00	16,167.68	4,810,079.00	10,210.28	1,078,589.00	13,696.03	4,149,951.00	13,465.33	4,133,545.00	230.70	16,406.00
		県	633.18	164,798	607.79	164,798	557.38	159,995	50.41	4,803	543.51	156,064	538.95	155,705	4.56	359
		市町村	5,896.21	1,476,233	5,732.42	1,456,086	4,307.55	1,294,781	1,424.87	161,305	3,805.43	1,159,704	3,751.27	1,153,158	54.16	6,546
		財産区	2,745.99	648,004	2,733.33	648,004	1,854.69	549,719	878.64	98,285	1,482.23	451,954	1,463.54	450,660	18.69	1,294
		集落	2,755.05	567,547	2,719.51	567,525	1,588.19	450,828	1,131.32	116,697	1,374.88	389,686	1,323.57	386,902	51.31	2,784
		団体	2,736.08	503,531	2,490.45	486,141	1,552.52	400,284	937.93	85,857	1,428.01	368,341	1,413.31	367,389	14.70	952
	その他	12,230.64	2,566,114	12,094.46	2,566,114	6,307.35	1,954,472	5,787.11	611,642	5,061.97	1,624,202	4,974.69	1,619,731	87.28	4,471	
	総数	1,923.13	386,951.00	1,897.39	386,222.00	1,175.09	314,469.00	722.30	71,753.00	1,061.81	282,154.00	1,030.47	280,615.00	31.34	1,539.00	
	県	4.16	873	4.15	873	2.41	668	1.74	205	1.95	547	1.95	547			
	市町村	49.15	10,693	48.29	10,693	35.87	9,265	12.42	1,428	32.87	8,442	32.40	8,410	0.47	32	
	財産区	26.54	7,637	24.39	7,637	24.21	7,619	0.18	18	23.43	7,417	23.43	7,417			
	集落	10.25	1,934	9.94	1,934	6.85	1,573	3.09	361	5.54	1,260	5.54	1,260			
	団体	615.23	141,395	613.12	141,395	550.16	136,930	62.96	4,465	545.96	134,153	532.99	133,654	12.97	499	
	その他	1,217.80	224,419	1,197.50	223,690	555.59	158,414	641.91	65,276	452.06	130,335	434.16	129,327	17.90	1,008	
	東御市	総数	7,603.00	1,847,358.00	7,499.39	1,847,358.00	5,321.32	1,622,602.00	2,178.07	224,756.00	4,829.11	1,480,520.00	4,748.73	1,475,380.00	80.38	5,140.00
県		3.18	794	2.86	794	1.97	703	0.89	91	1.91	689	1.91	689			
市町村		997.53	218,040	974.53	218,040	645.10	180,688	329.43	37,352	633.40	174,716	617.60	173,460	15.80	1,256	
財産区		1,984.06	489,476	1,954.62	489,476	1,433.85	433,466	520.77	56,010	1,404.24	413,128	1,351.34	409,829	52.90	3,299	
集落		1,124.18	315,679	1,115.74	315,679	893.96	290,993	221.78	24,686	828.43	273,702	825.98	273,569	2.45	133	
団体		125.82	28,282	124.84	28,282	120.16	27,750	4.68	532	120.16	27,750	120.16	27,750			
その他	3,368.23	795,087	3,326.80	795,087	2,226.28	689,002	1,100.52	106,085	1,840.97	590,535	1,831.74	590,083	9.23	452		
長和町	総数	3,690.35	911,104.00	3,642.94	911,104.00	2,670.18	809,148.00	972.76	101,956.00	2,294.41	702,186.00	2,247.61	700,567.00	46.80	1,619.00	
	県	0.29	43	0.29	43	0.03	11	0.26	32	0.03	11	0.03	11			
	市町村	764.84	197,390	750.58	197,390	621.46	184,775	129.12	12,615	547.96	160,587	526.28	159,507	21.68	1,080	
	財産区	15.91	6,411	15.91	6,411	15.91	6,411			15.91	6,411	15.91	6,411			
	集落	928.55	222,601	922.08	222,601	639.73	190,304	282.35	32,297	574.03	173,408	571.20	173,197	2.83	211	
	団体	34.96	7,979	34.65	7,979	30.96	7,578	3.69	401	29.63	7,279	29.63	7,279			
その他	1,945.80	476,680	1,919.43	476,680	1,362.09	420,069	557.34	56,611	1,126.85	354,490	1,104.56	354,162	22.29	328		
青木村	総数	3,690.35	911,104.00	3,642.94	911,104.00	2,670.18	809,148.00	972.76	101,956.00	2,294.41	702,186.00	2,247.61	700,567.00	46.80	1,619.00	
	県	0.29	43	0.29	43	0.03	11	0.26	32	0.03	11	0.03	11			
	市町村	764.84	197,390	750.58	197,390	621.46	184,775	129.12	12,615	547.96	160,587	526.28	159,507	21.68	1,080	
	財産区	15.91	6,411	15.91	6,411	15.91	6,411			15.91	6,411	15.91	6,411			
	集落	928.55	222,601	922.08	222,601	639.73	190,304	282.35	32,297	574.03	173,408	571.20	173,197	2.83	211	
	団体	34.96	7,979	34.65	7,979	30.96	7,578	3.69	401	29.63	7,279	29.63	7,279			

(単位 面積 : ha 材積 : m3)

地						竹 林	無 立 木 地								困 難 地 更 新	
天		然		林			総 数	伐 跡	未 立 木 地	岩 石 地	崩 壊 地	は げ 山	施 設 敷	林 地 開 発		
面 積	材 積	面 積	材 積	面 積	材 積											
針 葉 樹	広 葉 樹															
1,771.06	206,387.00	57.68	15,030.00	1,713.38	191,357.00	0.05	9.36		5.44		3.92					
14.60	1,618			14.60	1,618											
10.55	1,565	1.01	418	9.54	1,147											
74.13	8,032	2.89	883	71.24	7,149		2.18		2.18							
1,671.78	195,172	53.78	13,729	1,618.00	181,443	0.05	7.18		3.26		3.92					
557.91	61,529.00	32.39	7,733.00	525.52	53,796.00	0.56	23.21	2.74	7.36	9.75	3.08		0.28			
5.37	575	0.63	180	4.74	395		3.60			3.60						
8.98	1,114	1.67	337	7.31	777											
0.40	85	0.32	76	0.08	9											
0.11	12			0.11	12											
36.32	3,659	1.43	470	34.89	3,189		4.99		0.85	4.14						
506.73	56,084	28.34	6,670	478.39	49,414	0.56	14.62	2.74	6.51	2.01	3.08		0.28			
1,350.52	185,139.00	287.27	83,799.00	1,063.25	101,340.00	1.34	40.33		29.28	0.38	9.28		1.39			
1.54	219	0.26	67	1.28	152		0.55		0.55							
898.88	117,742	143.40	47,442	755.48	70,300		34.81		25.39	0.38	9.04					
15.98	3,061	9.48	2,376	6.50	685											
5.13	701	1.25	294	3.88	407		0.62		0.62							
428.99	63,416	132.88	33,620	296.11	29,796	1.34	4.35		2.72		0.24		1.39			
27,435.80	3,597,407.00	4,258.62	1,180,002.00	23,177.18	2,417,405.00	30.17	1,334.57	121.79	396.50	568.19	192.26	1.86	53.97	121.29	20,665.00	
297.05	28,363.00	53.76	9,091.00	243.29	19,272.00		91.31	1.29	28.53	44.66	0.40		16.43	1.00	48.00	
5,819.70	804,388.00	812.19	268,572.00	5,007.51	535,816.00	0.06	475.58	25.93	72.91	267.29	97.05	0.95	11.45	46.54	9,658.00	
2,453.02	332,299.00	445.25	131,267.00	2,007.77	201,032.00	0.18	140.45	1.64	45.27	53.03	38.05	0.07	2.39	3.60	305.00	
2,692.71	334,556.00	325.29	83,071.00	2,367.42	251,485.00	1.78	189.26	5.53	52.74	114.21	14.32		2.46	30.36	5,520.00	
926.91	108,607.00	113.44	26,976.00	813.47	81,631.00	0.11	57.96	5.56	20.91	21.52	6.14		3.83			
15,246.41	1,989,194.00	2,508.69	661,025.00	12,737.72	1,328,169.00	28.04	380.01	81.84	176.14	67.48	36.30	0.84	17.41	39.79	5,134.00	
12,681.93	1,738,717.00	2,702.35	676,534.00	9,979.58	1,062,183.00	67.95	327.10	3.43	148.70	114.58	46.82	1.42	12.15	224.14	37,559.00	
64.28	8,734	18.43	4,290	45.85	4,444		25.39		7.06	8.46	2.22		7.65			
1,926.99	296,382	556.28	141,623	1,370.71	154,759	1.35	81.05	0.02	26.40	34.40	19.47		0.76	81.39	20,147	
1,251.10	196,050	391.15	99,059	859.95	96,991	0.69	11.97		2.12	2.72	6.63	0.15	0.35			
1,344.63	177,839	264.62	63,926	1,080.01	113,913	0.43	34.88		8.00	23.59	3.21		0.08	0.23	22	
1,062.44	117,800	139.21	32,895	923.23	84,905	1.90	101.21		78.42	15.13	7.66			142.52	17,390	
7,032.49	941,912	1,332.66	334,741	5,699.83	607,171	63.58	72.60	3.41	26.70	30.28	7.63	1.27	3.31			
835.58	104,068.00	144.62	33,854.00	690.96	70,214.00	5.87	17.23	0.50	2.08	7.81	0.07		6.77	2.64	729.00	
2.20	326	0.46	121	1.74	205		0.01			0.01						
15.42	2,251	3.47	855	11.95	1,396		0.86		0.16				0.70			
0.96	220	0.78	202	0.18	18		2.15						2.15			
4.40	674	1.31	313	3.09	361		0.31		0.08				0.23			
67.16	7,242	17.17	3,276	49.99	3,966	0.04	2.07			2.00	0.07					
745.44	93,355	121.43	29,087	624.01	64,268	5.83	11.83	0.50	1.84	5.80			3.69	2.64	729	
2,670.28	366,838.00	572.59	147,222.00	2,097.69	219,616.00	11.48	92.13	0.02	20.40	42.74	14.89		2.18	11.90		
0.95	105	0.06	14	0.89	91	0.03	0.29		0.29							
341.13	43,324	27.50	7,228	313.63	36,096	0.74	22.26		0.26	11.06	9.93		1.01			
550.38	76,348	82.51	23,637	467.87	52,711		29.44		4.23	18.58	1.29		0.48	4.86		
287.31	41,977	67.98	17,424	219.33	24,553		8.44		1.98	2.94	0.84		0.09	2.59		
4.68	532			4.68	532		0.98		0.98							
1,485.83	204,552	394.54	98,919	1,091.29	105,633	10.71	30.72	0.02	12.66	10.16	2.83		0.60	4.45		
1,348.53	208,918.00	422.57	108,581.00	925.96	100,337.00	20.80	26.61		2.96	9.06	3.42	0.52	7.42	3.23		
0.26	32			0.26	32											
202.62	36,803	95.18	25,268	107.44	11,535		14.26		1.32	7.55	0.99		4.40			
348.05	49,193	68.53	17,107	279.52	32,086		6.47		0.39	1.19	1.54	0.33	3.02			
5.02	700	1.33	299	3.69	401		0.31		0.31							
792.58	122,190	257.53	65,907	535.05	56,283	20.80	5.57		0.94	0.32	0.89	0.19		3.23		

第8表 市町村別・所有形態別・資源表

地域振興局	市町村名	所有形態	立										木					
			総数		総数				数				人		工			
			面積	材積	面積	材積	針葉樹		広葉樹		面積	材積	面積	材積	針葉樹		広葉樹	
							面積	材積	面積	材積					面積	材積	面積	材積
上田	上田計	総数	40,213.63	9,071,640.00	39,417.68	9,033,352.00	25,334.27	7,556,298.00	14,083.41	4,477,054.00	21,881.36	6,614,811.00	21,492.14	6,590,107.00	389.22	24,704.00		
		県	640.81	166,508.00	615.09	166,508.00	561.79	161,377.00	53.30	5,131.00	547.40	157,311.00	542.84	156,952.00	4.56	359.00		
		市町村	7,707.73	1,902,356.00	7,505.82	1,882,209.00	5,609.98	1,669,509.00	1,895.84	212,700.00	5,019.66	1,503,449.00	4,927.55	1,494,535.00	92.11	8,914.00		
		財産区	4,772.50	1,151,528.00	4,728.25	1,151,528.00	3,328.66	997,215.00	1,399.59	154,313.00	2,925.81	878,910.00	2,854.22	874,317.00	71.59	4,593.00		
		集落	4,818.03	1,107,761.00	4,767.27	1,107,739.00	3,128.78	933,698.00	1,638.54	174,041.00	2,782.88	838,056.00	2,726.29	834,928.00	56.59	3,128.00		
		団体	3,512.09	681,187.00	3,263.06	663,797.00	2,253.80	572,542.00	1,009.26	91,255.00	2,123.76	537,523.00	2,096.09	536,072.00	27.67	1,451.00		
その他	18,762.47	4,062,300.00	18,538.19	4,061,571.00	10,451.31	3,221,957.00	8,086.88	839,614.00	8,481.85	2,699,562.00	8,345.15	2,693,303.00	136.70	6,259.00				
計画区計	計画区計	総数	116,599.99	27,312,494.00	114,318.01	27,253,541.00	76,663.09	23,333,009.00	37,654.92	3,920,532.00	69,345.89	21,237,593.00	68,562.34	21,186,816.00	783.55	50,777.00		
		県	2,489.28	579,649.00	2,371.25	579,601.00	2,057.01	554,470.00	314.24	25,131.00	2,006.51	542,041.00	1,984.30	540,954.00	22.21	1,087.00		
		市町村	24,844.94	5,929,554.00	24,120.85	5,899,749.00	17,094.37	5,140,986.00	7,026.48	758,763.00	15,814.99	4,716,601.00	15,599.75	4,697,440.00	215.24	19,161.00		
		財産区	13,030.60	3,169,918.00	12,842.12	3,169,613.00	9,385.63	2,811,270.00	3,456.49	358,343.00	8,586.66	2,564,696.00	8,465.94	2,557,105.00	120.72	7,591.00		
		集落	12,974.20	3,102,538.00	12,702.04	3,096,996.00	8,657.42	2,668,101.00	4,044.62	428,895.00	8,024.94	2,492,757.00	7,929.69	2,486,260.00	95.25	6,497.00		
		団体	7,509.03	1,641,788.00	7,201.93	1,624,398.00	5,352.36	1,449,728.00	1,849.57	174,670.00	5,135.72	1,389,517.00	5,081.21	1,386,282.00	54.51	3,235.00		
その他	55,751.94	12,889,047.00	55,079.82	12,883,184.00	34,116.30	10,708,454.00	20,963.52	2,174,730.00	29,777.07	9,531,981.00	29,501.45	9,518,775.00	275.62	13,206.00				
諏訪	岡谷市	総数	5,676.60	1,274,732	5,508.92	1,274,732	4,806.60	1,198,022	702.32	76,710	3,790.95	945,339	3,775.84	943,906	15.11	1,433		
		県	280.89	58,825	266.55	58,825	265.75	58,733	0.80	92	264.17	58,504	264.17	58,504				
		市町村	497.27	78,419	415.26	78,419	345.52	73,058	69.74	5,361	318.37	68,324	311.89	67,631	6.48	693		
		財産区	262.53	68,128	262.07	68,128	255.93	67,659	6.14	469	213.44	57,171	212.91	57,138	0.53	33		
		集落	2,091.81	475,219	2,040.98	475,219	1,812.14	450,282	228.84	24,937	1,436.76	357,628	1,429.10	356,955	7.66	673		
		団体	1,183.92	261,512	1,177.55	261,512	1,069.65	250,013	107.90	11,499	876.15	202,497	875.84	202,468	0.31	29		
	その他	1,360.18	332,629	1,346.51	332,629	1,057.61	298,277	288.90	34,352	682.06	201,215	681.93	201,210	0.13	5			
	諏訪市	総数	7,277.83	1,447,133	6,409.28	1,447,133	5,151.12	1,313,198	1,258.16	133,935	4,132.26	1,085,047	4,127.44	1,084,292	4.82	755		
		県	441.78	97,747	429.74	97,747	429.74	97,747			427.63	97,450	427.63	97,450				
		市町村	803.70	201,847	783.49	201,847	739.40	197,298	44.09	4,549	693.60	186,454	693.60	186,193		261		
		財産区																
		集落	884.42	183,390	831.11	183,390	623.09	161,361	208.02	22,029	400.99	112,914	400.32	112,832	0.67	82		
		団体	3,281.21	566,455	2,537.33	566,455	2,111.28	521,033	426.05	45,422	1,565.47	399,838	1,565.22	399,766	0.25	72		
	その他	1,866.72	397,694	1,827.61	397,694	1,247.61	335,759	580.00	61,935	1,044.57	288,391	1,040.67	288,051	3.90	340			
	茅野市	総数	15,112.62	2,739,054	14,455.22	2,739,054	9,044.28	2,211,287	5,410.94	527,767	6,562.70	1,691,137	6,554.77	1,690,485	7.93	652		
		県	167.76	22,879	166.01	22,879	111.28	19,512	54.73	3,367	40.04	7,656	39.81	7,645	0.23	11		
		市町村	137.43	33,713	136.87	33,713	126.23	32,957	10.64	756	96.08	26,164	94.55	26,131	1.53	33		
		財産区	6,857.04	1,098,615	6,494.66	1,098,615	3,698.68	829,144	2,795.98	269,471	2,559.07	613,493	2,554.72	613,025	4.35	468		
集落		893.34	182,816	878.45	182,816	669.39	162,240	209.06	20,576	371.55	100,643	370.44	100,551	1.11	92			
団体		1,242.04	248,365	1,189.08	248,365	803.94	208,498	385.14	39,867	589.56	156,789	589.56	156,789					
その他	5,815.01	1,152,666	5,590.15	1,152,666	3,634.76	958,936	1,955.39	193,730	2,906.40	786,392	2,905.69	786,344	0.71	48				
下諏訪町	総数	4,016.13	818,074	3,903.17	818,074	2,536.44	665,507	1,366.73	152,567	2,317.22	609,013	2,305.71	606,909	11.51	2,104			
	県	631.35	76,766	579.82	76,766	384.89	62,516	194.93	14,250	382.76	62,112	382.26	62,078	0.50	34			
	市町村	1,097.50	232,623	1,085.37	232,623	688.92	184,833	396.45	47,790	669.96	180,323	666.12	179,080	3.84	1,243			
	財産区	64.33	10,902	64.33	10,902	21.91	6,120	42.42	4,782	21.91	6,120	21.91	6,120					
	集落	151.63	30,241	150.58	30,241	66.43	19,326	84.15	10,915	69.41	19,381	64.36	18,829	5.05	552			
	団体	2.30	561	2.30	561	1.89	514	0.41	47	1.89	514	1.89	514					
その他	2,069.02	466,981	2,020.77	466,981	1,372.40	392,198	648.37	74,783	1,171.29	340,563	1,169.17	340,288	2.12	275				
富士見町	総数	7,776.51	1,700,042	7,558.74	1,699,824	5,587.55	1,464,817	1,971.19	235,007	4,112.33	1,112,963	4,082.95	1,110,005	29.38	2,958			
	県	303.32	75,549	302.70	75,549	296.10	75,014	6.60	535	250.84	64,160	248.84	64,113	2.00	47			
	市町村	574.29	135,657	561.08	135,657	509.09	129,727	51.99	5,930	453.63	117,195	447.31	116,115	6.32	1,080			
	財産区	919.30	254,093	894.71	254,093	862.67	251,206	32.04	2,887	767.95	228,175	767.49	228,164	0.46	11			
	集落	576.98	125,382	559.19	125,382	401.61	105,832	157.58	19,550	290.30	77,924	290.30	77,911		13			
	団体	259.35	60,391	247.45	60,391	208.98	55,481	38.47	4,910	147.20	41,301	144.58	41,026	2.62	275			
その他	5,143.27	1,048,970	4,993.61	1,048,752	3,309.10	847,557	1,684.51	201,195	2,202.41	584,208	2,184.43	582,676	17.98	1,532				
原村	総数	1,961.73	351,623	1,859.82	351,623	1,409.27	306,932	450.55	44,691	992.67	223,298	988.96	221,333	3.71	1,965			
	県																	
	市町村	344.10	71,341	341.35	71,341	300.15	66,444	41.20	4,897	283.13	63,487	279.84	61,557	3.29	1,930			
	財産区																	
	集落	640.24	89,770	554.47	89,770	432.26	78,684	122.21	11,086	253.72	49,057	253.72	49,057					
	団体	84.45	17,866	84.45	17,866	63.79	16,251	20.66	1,615	50.18	12,909	50.18	12,909					
その他	892.94	172,646	879.55	172,646	613.07	145,553	266.48	27,093	405.64	97,845	405.22	97,810	0.42	35				
諏訪計	総数	41,821.42	8,330,658	39,695.15	8,330,440	28,535.26	7,159,763	11,159.89	1,170,677	21,908.13	5,666,797	21,835.67	5,656,930	72.46	9,867			
	県	1,825.10	331,766	1,744.82	331,766	1,487.76	313,522	257.06	18,244	1,365.44	289,882	1,362.71	289,790	2.73	92			
	市町村	3,454.29	753,600	3,323.42	753,600	2,709.31	684,317	614.11	69,283	2,514.77	641,947	2,493.31	636,707	21.46	5,240			
	財産区	8,103.20	1,431,738	7,715.77	1,431,738	4,839.19	1,154,129	2,876.58	277,609	3,562.37	904,959	3,557.03	904,447	5.34	512			
	集落	5,238.42	1,086,818	5,014.78	1,086,818	4,004.92	977,725	1,009.86	109,093	2,822.73	717,547	2,808.24	716,135	14.49	1,412			
	団体	6,053.27	1,155,150	5,238.16	1,155,150	4,259.53	1,051,790	978.63	103,360	3,230.45	813,848	3,227.27	813,472	3.18	376			
その他	17,147.14	3,571,586	16,658.20	3,571,368</														

(単位 面積 : ha 材積 : m3)

地						竹 林	無 立 木 地								困 更 難 新 地	
天		然		林			総 数	伐 跡	未 立 木 地	岩 石 地	崩 壊 地	は げ 山	施 設 敷	林 地 開 発	面 積	材 積
面 積	材 積	面 積	材 積	面 積	材 積											
数	針 葉 樹	針 葉 樹	広 葉 樹	針 葉 樹	広 葉 樹											
17,536.32	2,418,541.00	3,842.13	966,191.00	13,694.19	1,452,350.00	106.10	463.07	3.95	174.14	174.19	65.20	1.94	28.52	15.13	226.78	38,288.00
67.69	9,197.00	18.95	4,425.00	48.74	4,772.00	0.03	25.69		7.35	8.47	2.22		7.65			
2,486.16	378,760.00	682.43	174,974.00	1,803.73	203,786.00	2.09	118.43	0.02	28.14	53.01	30.39		6.87		81.39	20,147.00
1,802.44	272,618.00	474.44	122,898.00	1,328.00	149,720.00	0.69	43.56		6.35	21.30	7.92	0.15	2.98	4.86		
1,984.39	269,683.00	402.44	98,770.00	1,581.95	170,913.00	0.43	50.10		10.45	27.72	5.59	0.33	3.42	2.59	0.23	22.00
1,139.30	126,274.00	157.71	36,470.00	981.59	89,804.00	1.94	104.57		79.71	17.13	7.73				142.52	17,390.00
10,056.34	1,362,009.00	2,106.16	528,654.00	7,950.18	833,355.00	100.92	120.72	3.93	42.14	46.56	11.35	1.46	7.60	7.68	2.64	729.00
44,972.12	6,015,948.00	8,100.75	2,146,193.00	36,871.37	3,869,755.00	136.27	1,797.64	125.74	570.64	742.38	257.46	3.80	82.49	15.13	348.07	58,953.00
364.74	37,560.00	72.71	13,516.00	292.03	24,044.00	0.03	117.00	1.29	35.88	53.13	2.62		24.08		1.00	48.00
8,305.86	1,183,148.00	1,494.62	443,546.00	6,811.24	739,602.00	2.15	594.01	25.95	101.05	320.30	127.44	0.95	18.32		127.93	29,805.00
4,255.46	604,917.00	919.69	254,165.00	3,335.77	350,752.00	0.87	184.01	1.64	51.62	74.33	45.97	0.22	5.37	4.86	3.60	305.00
4,677.10	604,239.00	727.73	181,841.00	3,949.37	422,398.00	2.21	239.36	5.53	63.19	141.93	19.91	0.33	5.88	2.59	30.59	5,542.00
2,066.21	234,881.00	271.15	63,446.00	1,795.06	171,435.00	2.05	162.53	5.56	100.62	38.65	13.87		3.83		142.52	17,390.00
25,302.75	3,351,203.00	4,614.85	1,189,679.00	20,687.90	2,161,524.00	128.96	500.73	85.77	218.28	114.04	47.65	2.30	25.01	7.68	42.43	5,863.00
1,717.97	329,393	1,030.76	254,116	687.21	75,277		167.68	5.25	130.87	3.04	19.02	0.16	9.34			
2.38	321	1.58	229	0.80	92		14.34		11.91		1.70		0.73			
96.89	10,095	33.63	5,427	63.26	4,668		82.01		81.40		0.59		0.02			
48.63	10,957	43.02	10,521	5.61	436		0.46		0.23		0.23					
604.22	117,591	383.04	93,327	221.18	24,264		50.83	1.63	25.24	2.32	14.91	0.06	6.67			
301.40	59,015	193.81	47,545	107.59	11,470		6.37	3.53	0.83	0.24	1.28	0.10	0.39			
664.45	131,414	375.68	97,067	288.77	34,347		13.67	0.09	11.26	0.48	0.31		1.53			
2,277.02	362,086	1,023.68	228,906	1,253.34	133,180	0.55	868.00	2.79	828.36	15.12	5.87	10.60	5.26			
2.11	297	2.11	297				12.04		10.64	0.32	0.18	0.04	0.86			
89.89	15,393	45.80	11,105	44.09	4,288		20.21		5.94	12.22	1.93		0.12			
430.12	70,476	222.77	48,529	207.35	21,947		53.31	0.46	50.46	1.05	1.15	0.19				
971.86	166,617	546.06	121,267	425.80	45,350		743.88	1.91	727.61	0.34	2.11	10.31	1.60			
783.04	109,303	206.94	47,708	576.10	61,595	0.55	38.56	0.42	33.71	1.19	0.50	0.06	2.68			
7,892.52	1,047,917	2,489.51	520,802	5,403.01	527,115	0.73	656.67	1.66	564.92	21.18	50.69	0.75	17.47			
125.97	15,223	71.47	11,867	54.50	3,356		1.75		0.37			0.45	0.93			
40.79	7,549	31.68	6,826	9.11	723		0.56		0.56							
3,935.59	485,122	1,143.96	216,119	2,791.63	269,003		362.38	0.23	301.00	16.25	40.17	0.30	4.43			
506.90	82,173	298.95	61,689	207.95	20,484	0.06	14.83		7.47	3.11	2.95		1.30			
599.52	91,576	214.38	51,709	385.14	39,867	0.08	52.88		46.64	0.09	3.54		2.61			
2,683.75	366,274	729.07	172,592	1,954.68	193,682	0.59	224.27	1.43	208.88	1.73	4.03		8.20			
1,585.95	209,061	230.73	58,598	1,355.22	150,463	0.51	112.45	0.92	75.68	4.32	12.93	3.48	15.12			
197.06	14,654	2.63	438	194.43	14,216		51.53	0.92	42.64	0.60	0.78		6.59			
415.41	52,300	22.80	5,753	392.61	46,547		12.13		3.27	2.17	2.31	3.48	0.90			
42.42	4,782			42.42	4,782											
81.17	10,860	2.07	497	79.10	10,363		1.05				1.05					
0.41	47			0.41	47											
849.48	126,418	203.23	51,910	646.25	74,508	0.51	47.74		29.77	1.55	8.79		7.63			
3,446.41	586,861	1,504.60	354,812	1,941.81	232,049	2.81	213.77	1.68	106.21	12.41	81.85		11.62		1.19	218
51.86	11,389	47.26	10,901	4.60	488		0.62		0.02				0.60			
107.45	18,462	61.78	13,612	45.67	4,850		13.21		9.64		3.15		0.42			
126.76	25,918	95.18	23,042	31.58	2,876		24.59	0.11	13.26	7.19	3.43		0.60			
268.89	47,458	111.31	27,921	157.58	19,537	0.10	17.69		2.07	0.18	14.21		1.23			
100.25	19,090	64.40	14,455	35.85	4,635		11.90		8.45		3.35		0.10			
2,791.20	464,544	1,124.67	264,881	1,666.53	199,663	2.71	145.76	1.57	72.77	5.04	57.71		8.67		1.19	218
867.15	128,325	420.31	85,599	446.84	42,726		101.91	0.66	10.62	31.03	57.29		2.31			
58.22	7,854	20.31	4,887	37.91	2,967		2.75		2.66				0.09			
300.75	40,713	178.54	29,627	122.21	11,086		85.77		1.57	28.71	55.49					
34.27	4,957	13.61	3,342	20.66	1,615											
473.91	74,801	207.85	47,743	266.06	27,058		13.39	0.66	6.39	2.32	1.80		2.22			
17,787.02	2,663,643	6,699.59	1,502,833	11,087.43	1,160,810	4.60	2,120.48	12.96	1,716.66	87.10	227.65	14.99	61.12		1.19	218
379.38	41,884	125.05	23,732	254.33	18,152		80.28	0.92	65.58	0.92	2.66	0.49	9.71			
808.65	111,653	216.00	47,610	592.65	64,043		130.87		103.47	14.39	7.98	3.48	1.55			
4,153.40	526,779	1,282.16	249,682	2,871.24	277,097		387.43	0.34	314.49	23.44	43.83	0.30	5.03			
2,192.05	369,271	1,196.68	261,590	995.37	107,681	0.16	223.48	2.09	86.81	35.37	89.76	0.25	9.20			
2,007.71	341,302	1,032.26	238,318	975.45	102,984	0.08	815.03	5.44	783.53	0.67	10.28	10.41	4.70			
8,245.83	1,272,754	2,847.44	681,901	5,398.39	590,853	4.36	483.39	4.17	362.78	12.31	73.14	0.06	30.93		1.19	218

第8表 市町村別・所有形態別・資源表

地域振興局	市町村名	所有形態	総 数		立						木							
					総 数		針 葉 樹				広 葉 樹		人		工 林			
							面積		材積						面積		材積	
			面積	材積	面積	材積	面積	材積	面積	材積	面積	材積	面積	材積	面積	材積		
上伊那	伊那市	総数	33,980.34	7,101.323	33,447.22	7,100.318	24,581.48	6,112.976	8,865.74	987,342	20,498.85	5,106,999	20,406.40	5,099.780	92.45	7,219		
		県	1,698.68	389.325	1,644.02	389.325	1,473.50	370,421	170.52	18,904	1,445.61	365,325	1,441.52	365,029	4.09	296		
		市町村	3,672.28	771.378	3,572.47	771.378	2,882.72	693,239	689.75	78,139	2,638.01	636,019	2,620.80	634,831	17.21	1,188		
		財産区	2,282.44	475.456	2,219.16	474,464	1,725.13	420,394	494.03	54,070	1,516.62	371,920	1,515.26	371,820	1.36	100		
		集落	2,870.59	636.391	2,851.99	636,378	2,270.48	569,004	581.51	67,374	1,966.06	495,601	1,964.54	495,512	1.52	89		
		団体	7,318.71	1,420,967	7,210.13	1,420,967	5,596.42	1,252,461	1,613.71	168,506	4,973.69	1,105,039	4,940.25	1,102,188	33.44	2,851		
その他	16,137.64	3,407,806	15,949.45	3,407,806	10,633.23	2,807,457	5,316.22	600,349	7,958.86	2,133,095	7,924.03	2,130,400	34.83	2,695				
駒ヶ根市	駒ヶ根市	総数	9,112.05	1,845,545	8,916.50	1,845,545	6,416.19	1,560,798	2,500.31	284,747	4,747.35	1,142,481	4,735.16	1,141,686	12.19	795		
		県	168.32	31,419	152.41	31,419	145.66	30,766	6.75	653	145.66	30,766	145.66	30,766				
		市町村	1,123.98	205,119	1,099.44	205,119	809.33	175,068	290.11	30,051	762.40	163,800	757.96	163,541	4.44	259		
		財産区	297.67	65,017	292.10	65,017	273.89	63,098	18.21	1,919	161.71	35,444	161.71	35,444				
		集落	619.43	127,603	590.69	127,603	469.27	113,939	121.42	13,664	419.55	102,254	419.55	102,173		81		
		団体	590.41	109,992	582.02	109,992	521.93	104,849	60.09	5,143	511.29	102,183	511.12	102,166	0.17	17		
その他	6,312.24	1,306,395	6,199.84	1,306,395	4,196.11	1,073,078	2,003.73	233,317	2,746.74	708,034	2,739.16	707,596	7.58	438				
辰野町	辰野町	総数	10,850.86	2,559,774	10,737.05	2,559,774	9,133.72	2,376,332	1,603.33	183,442	7,015.69	1,825,129	6,970.90	1,820,700	44.79	4,429		
		県	651.13	168,177	637.62	168,177	629.47	167,216	8.15	961	608.19	162,378	608.19	162,378				
		市町村	969.00	227,655	942.99	227,655	903.71	223,574	39.28	4,081	884.39	217,979	877.04	217,123	7.35	856		
		財産区	175.12	43,921	173.57	43,921	167.80	43,250	5.77	671	113.29	28,977	113.29	28,977				
		集落	3,303.51	765,568	3,292.61	765,568	2,630.37	686,355	662.24	79,213	1,842.03	483,277	1,839.80	483,077	2.23	200		
		団体	2,422.26	530,190	2,393.52	530,190	1,983.20	486,751	410.32	43,439	1,615.05	387,880	1,580.86	384,647	34.19	3,233		
その他	3,329.84	824,263	3,296.74	824,263	2,819.17	769,186	477.57	55,077	1,952.74	544,638	1,951.72	544,498	1.02	140				
箕輪町	箕輪町	総数	5,364.27	1,187,815	5,311.13	1,187,815	4,317.59	1,081,809	993.54	106,006	3,618.84	913,618	3,599.68	912,679	19.16	939		
		県	1,027.69	257,397	996.13	257,397	963.17	255,235	32.96	2,162	954.13	253,415	954.13	253,415				
		市町村	143.40	28,235	141.91	28,235	89.89	22,796	52.02	5,439	72.81	18,741	72.81	18,741				
		財産区	1,456.06	314,608	1,450.15	314,608	1,132.45	279,954	317.70	34,654	982.68	246,123	979.40	246,020	3.28	103		
		集落	279.11	59,968	278.57	59,968	228.38	54,517	50.19	5,451	136.42	36,234	136.42	36,234				
		団体	892.36	170,190	886.50	170,190	675.88	148,385	210.62	21,805	618.76	132,738	607.87	132,279	10.89	459		
その他	1,565.65	357,417	1,557.87	357,417	1,227.82	320,922	330.05	36,495	854.04	226,367	849.05	225,990	4.99	377				
飯島町	飯島町	総数	3,278.71	645,010	3,147.69	645,010	2,227.56	542,164	920.13	102,846	1,730.31	419,411	1,723.43	419,162	6.88	249		
		県	35.68	7,074	30.20	7,074	23.28	6,230	6.92	844	23.28	6,230	23.28	6,230				
		市町村	1,358.97	251,025	1,300.55	251,025	796.31	194,337	504.24	56,688	671.74	163,553	670.33	163,501	1.41	52		
		財産区	146.45	32,574	144.83	32,574	131.97	31,016	12.86	1,558	126.68	29,695	126.68	29,695				
		集落	247.72	54,613	239.25	54,613	218.51	52,351	20.74	2,262	166.50	39,335	166.09	39,321	0.41	14		
		団体	194.21	39,165	191.69	39,165	162.68	36,440	29.01	2,725	140.75	32,157	139.50	32,057	1.25	100		
その他	1,295.68	260,559	1,241.17	260,559	894.81	221,790	346.36	38,769	601.36	148,441	597.55	148,358	3.81	83				
南箕輪町	南箕輪町	総数	2,221.27	480,535	2,182.65	480,535	1,758.50	434,385	424.15	46,150	1,660.08	411,814	1,659.43	411,790	0.65	24		
		県	162.65	21,177	155.51	21,177	122.69	18,192	32.82	2,985	120.83	17,911	120.83	17,911				
		市町村	1,033.47	215,058	1,017.61	215,058	797.40	191,366	220.21	23,692	762.00	184,595	761.90	184,589	0.10	6		
		財産区	61.26	18,484	61.09	18,484	61.08	18,483	0.01	1	59.99	18,204	59.99	18,204				
		集落	419.77	100,105	410.94	100,105	340.70	91,836	70.24	8,269	329.92	89,158	329.80	89,150	0.12	8		
		団体	367.60	82,942	364.34	82,942	309.96	77,257	54.38	5,685	301.33	75,451	301.33	75,451				
その他	176.52	42,769	173.16	42,769	126.67	37,251	46.49	5,518	86.01	26,495	85.58	26,485	0.43	10				
中川村	中川村	総数	4,983.30	907,713	4,798.94	907,713	2,912.99	696,298	1,885.95	211,415	2,338.37	547,960	2,302.82	545,752	35.55	2,208		
		県																
		市町村	627.82	143,734	599.13	143,734	536.65	138,163	62.48	5,571	489.94	125,096	478.60	124,709	11.34	387		
		財産区	26.39	4,128	26.16	4,128	24.14	3,896	2.02	232	22.28	3,435	22.28	3,435				
		集落	92.10	17,223	90.26	17,223	56.92	13,874	33.34	3,349	41.01	8,984	36.85	8,881	4.16	103		
		団体	624.83	98,982	618.33	98,982	480.55	84,634	137.78	14,348	474.73	83,068	472.76	82,897	1.97	171		
その他	3,612.16	643,646	3,465.06	643,646	1,814.73	455,731	1,650.33	187,915	1,310.41	327,377	1,292.33	325,830	18.08	1,547				
宮田村	宮田村	総数	1,604.88	356,021	1,577.19	356,021	1,267.68	324,366	309.51	31,655	1,178.13	299,751	1,165.27	298,621	12.86	1,130		
		県																
		市町村	804.82	184,007	789.70	184,007	665.57	172,069	124.13	11,938	661.62	170,094	651.06	169,151	10.56	943		
		財産区	83.59	20,998	81.91	20,998	72.79	19,936	9.12	1,062	69.38	18,939	68.40	18,847	0.98	92		
		集落	14.44	3,156	13.45	3,156	12.82	3,119	0.63	37	8.98	2,186	8.81	2,183	0.17	3		
		団体	120.08	19,649	119.70	19,649	105.10	18,696	14.60	953	104.08	18,524	104.04	18,520	0.04	4		
その他	581.95	128,211	572.43	128,211	411.40	110,546	161.03	17,665	334.07	90,008	332.96	89,920	1.11	88				
上伊那計	上伊那計	総数	71,395.68	15,083,736	70,118.37	15,082,731	52,615.71	13,129,128	17,502.66	1,953,603	42,787.62	10,667,163	42,563.09	10,650,170	224.53	16,993		
		県	3,744.15	874,569	3,615.89	874,569	3,357.77	848,060	258.12	26,509	3,297.70	836,025	3,293.61	835,729	4.09	296		
		市町村	9,733.74	2,026,211	9,463.80	2,026,211	7,481.58	1,810,612	1,982.22	215,599	6,942.91	1,679,877	6,890.50	1,676,186	52.41	3,691		
		財産区	4,528.98	975,186	4,448.97	974,194	3,589.25	880,027	859.72	94,167	3,052.63	752,737	3,047.01	752,442	5.62	295		
		集落	7,846.67	1,764,627	7,767.76	1,764,614	6,227.45	1,584,995	1,540.31	179,619	4,910.47	1,257,029	4,901.86	1,256,531	8.61	498		
		団体	12,530.46	2,472,077	12,366.23	2,472,077	9,835.72	2,209,473	2,530.51	262,604	8,739.68	1,937,040	8,657.73	1,930,205	81.95	6,835		
その他	33,011.68	6,971,066	32,455.72	6,971,066	22,123.94	5,795,961	10,331.78	1,175,105	15,844.23	4,204,455	15,772.38	4,199,077	71.85	5,378				

(単位 面積 : ha 材積 : m3)

地						竹 林	無 立 木 地								困 難 地 更 新	
天		然		林			総 数	伐 跡	未 立 木 地	岩 石 地	崩 壊 地	は げ 山	施 設 敷	林 地 開 発	面 積	材 積
面 積	材 積	面 積	材 積	面 積	材 積											
針 葉 樹	広 葉 樹															
12,948.37	1,993,319	4,175.08	1,013,196	8,773.29	980,123	51.22	474.19	49.73	91.17	60.63	201.46	1.60	63.11	6.49	7.71	1,005
198.41	24,000	31.98	5,392	166.43	18,608	1.26	53.40		19.44	4.46	13.88		15.62			
934.46	135,359	261.92	58,408	672.54	76,951		99.81		4.46	45.67	46.00	0.28	3.40			
702.54	102,544	209.87	48,574	492.67	53,970		55.82	14.99	1.63	0.19	34.59	0.19	4.23		7.46	992
885.93	140,777	305.94	73,492	579.99	67,285	0.37	17.98	5.34	1.62	0.36	3.80		6.86		0.25	13
2,236.44	315,928	656.17	150,273	1,580.27	165,655	0.69	107.89	4.90	25.36	6.64	60.99	0.88	9.12			
7,990.59	1,274,711	2,709.20	677,057	5,281.39	597,654	48.90	139.29	24.50	38.66	3.31	42.20	0.25	23.88	6.49		
4,169.15	703,064	1,681.03	419,112	2,488.12	283,952	36.44	159.11	1.89	37.35	6.72	106.55	2.10	4.50			
6.75	653			6.75	653		15.91		0.14	0.11	15.66					
337.04	41,319	51.37	11,527	285.67	29,792	0.16	24.38		3.75	0.37	20.26					
130.39	29,573	112.18	27,654	18.21	1,919		5.57	1.79	2.04	1.08	0.52	0.14				
171.14	25,349	49.72	11,766	121.42	13,583	0.04	28.70		0.30	2.11	26.11		0.18			
70.73	7,809	10.81	2,683	59.92	5,126		8.39		0.09		8.25		0.05			
3,453.10	598,361	1,456.95	365,482	1,996.15	232,879	36.24	76.16	0.10	31.03	3.05	35.75	1.96	4.27			
3,721.36	734,645	2,162.82	555,632	1,558.54	179,013	9.54	104.27	1.40	28.60	35.87	17.63	3.01	17.76			
29.43	5,799	21.28	4,838	8.15	961		13.51		0.73	8.49	1.24		3.05			
58.60	9,676	26.67	6,451	31.93	3,225		26.01		0.29	24.72	1.00					
60.28	14,944	54.51	14,273	5.77	671		1.55				0.56	0.99				
1,450.58	282,291	790.57	203,278	660.01	79,013		10.90		1.75	0.58	4.96	1.31	2.30			
778.47	142,310	402.34	102,104	376.13	40,206		28.74	0.13	17.54	1.55	7.15	0.16	2.21			
1,344.00	279,625	867.45	224,688	476.55	54,937	9.54	23.56	1.27	8.29	0.53	2.72	0.55	10.20			
1,692.29	274,197	717.91	169,130	974.38	105,067	0.76	52.38	1.06	30.76	3.91	4.41	0.68	11.56			
42.00	3,982	9.04	1,820	32.96	2,162		31.56		27.78		2.49		1.29			
69.10	9,494	17.08	4,055	52.02	5,439		1.49			1.19			0.30			
467.47	68,485	153.05	33,934	314.42	34,551		5.91		1.14		0.38	0.42	3.97			
142.15	23,734	91.96	18,283	50.19	5,451		0.54		0.06		0.26		0.22			
267.74	37,452	68.01	16,106	199.73	21,346		5.86			1.80	0.99		3.07			
703.83	131,050	378.77	94,932	325.06	36,118	0.76	7.02	1.06	1.78	0.92	0.29	0.26	2.71			
1,417.38	225,599	504.13	123,002	913.25	102,597	37.32	93.70	0.06	12.95	6.73	70.40		2.95	0.61		
6.92	844			6.92	844		5.48				4.32		1.16			
628.81	87,472	125.98	30,836	502.83	56,636		58.42		1.98	5.37	50.40		0.67			
18.15	2,879	5.29	1,321	12.86	1,558		1.62		0.48		1.14					
72.75	15,278	52.42	13,030	20.33	2,248	0.87	7.60		3.56		4.04					
50.94	7,008	23.18	4,383	27.76	2,625	0.12	2.40		0.26		2.14					
639.81	112,118	297.26	73,432	342.55	38,686	36.33	18.18	0.06	6.67	1.36	8.36		1.12	0.61		
522.57	68,721	99.07	22,595	423.50	46,126	0.84	37.78		9.88	0.12	25.20		2.58			
34.68	3,266	1.86	281	32.82	2,985		7.14		4.07	0.12	2.95					
255.61	30,463	35.50	6,777	220.11	23,686		15.86		4.12		11.39		0.35			
1.10	280	1.09	279	0.01	1		0.17				0.17					
81.02	10,947	10.90	2,686	70.12	8,261		8.83		0.07		7.68		1.08			
63.01	7,491	8.63	1,806	54.38	5,685		3.26		0.81		2.45					
87.15	16,274	41.09	10,766	46.06	5,508	0.84	2.52		0.81		0.56		1.15			
2,460.57	359,753	610.17	150,546	1,850.40	209,207	71.51	112.85	0.21	17.78	6.42	79.63		1.68	7.13		
109.19	18,638	58.05	13,454	51.14	5,184	0.78	27.91	0.13	4.36	3.40	19.89		0.13			
3.88	693	1.86	461	2.02	232		0.23		0.23							
49.25	8,239	20.07	4,993	29.18	3,246	0.18	1.66			0.84	0.82					
143.60	15,914	7.79	1,737	135.81	14,177		6.50		0.54	1.52	4.10		0.34			
2,154.65	316,269	522.40	129,901	1,632.25	186,368	70.55	76.55	0.08	12.65	0.66	54.82		1.21	7.13		
399.06	56,270	102.41	25,745	296.65	30,525	2.87	24.82	2.81	13.71	2.20	4.12		1.98			
128.08	13,913	14.51	2,918	113.57	10,995		15.12		11.61	0.10	2.07		1.34			
12.53	2,059	4.39	1,089	8.14	970		1.68			1.68						
4.47	970	4.01	936	0.46	34		0.99	0.66			0.33					
15.62	1,125	1.06	176	14.56	949		0.38		0.20	0.03	0.06		0.09			
238.36	38,203	78.44	20,626	159.92	17,577	2.87	6.65	2.15	1.90	0.39	1.66		0.55			
27,330.75	4,415,568	10,052.62	2,478,958	17,278.13	1,936,610	210.50	1,059.10	57.16	242.20	122.60	509.40	7.39	106.12	14.23	7.71	1,005
318.19	38,544	64.16	12,331	254.03	26,213	1.26	127.00		52.16	13.18	40.54		21.12			
2,520.89	346,334	591.08	134,426	1,929.81	211,908	0.94	269.00	0.13	30.57	80.82	151.01	0.28	6.19			
1,396.34	221,457	542.24	127,585	854.10	93,872		72.55	16.78	5.52	2.95	37.36	1.74	8.20		7.46	992
2,857.29	507,585	1,325.59	328,464	1,531.70	179,121	1.46	77.20	6.00	7.36	3.89	48.00	1.31	10.64		0.25	13
3,626.55	535,037	1,177.99	279,268	2,448.56	255,769	0.81	163.42	5.03	44.80	11.54	86.13	1.04	14.88			
16,611.49	2,766,611	6,351.56	1,596,884	10,259.93	1,169,727	206.03	349.93	29.22	101.79	10.22	146.36	3.02	45.09	14.23		

第8表 市町村別・所有形態別・資源表

地域振興局	市町村名	所有形態	総 数		立						木					
					総		数				人		工 林			
					総 数		針 葉 樹		広 葉 樹		総 数		針 葉 樹		広 葉 樹	
					面積	材積	面積	材積	面積	材積	面積	材積	面積	材積	面積	材積
南信州	飯田市	総数	40,362.65	6,899,506	39,087.93	6,899,506	20,589.34	4,920,632	18,498.59	1,978,874	16,450.81	3,947,768	16,067.56	3,918,983	383.25	28,785
		県	487.90	74,362	432.36	74,362	331.86	67,439	100.50	6,923	284.38	61,019	284.38	61,019		
		市町村	4,818.75	606,500	4,693.01	606,500	839.86	184,333	3,853.15	422,167	368.77	83,207	368.77	83,207		
		財産区	9,952.80	1,762,128	9,438.14	1,762,128	6,600.65	1,489,189	2,837.49	272,939	4,778.03	1,089,678	4,565.51	1,073,777	212.52	15,901
		集落	620.00	88,376	609.22	88,376	206.95	47,506	402.27	40,870	143.99	32,132	143.53	32,103	0.46	29
		団体	8,469.91	1,396,225	8,352.67	1,396,225	4,876.01	1,013,862	3,476.66	382,363	4,709.93	968,884	4,653.86	963,990	56.07	4,894
	その他	16,013.29	2,971,915	15,562.53	2,971,915	7,734.01	2,118,303	7,828.52	853,612	6,165.71	1,712,848	6,051.51	1,704,887	114.20	7,961	
	総数	3,715.76	722,246	3,577.21	722,246	2,395.75	592,472	1,181.46	129,774	1,489.03	362,462	1,469.12	361,845	19.91	617	
	県															
	市町村	1,356.40	288,998	1,313.20	288,998	922.39	246,387	390.81	42,611	604.74	165,873	596.19	165,814	8.55	59	
	財産区															
	集落	296.74	64,316	290.65	64,316	274.38	62,554	16.27	1,762	203.16	44,896	201.97	44,868	1.19	28	
団体	468.24	80,545	448.95	80,545	321.27	66,212	127.68	14,333	300.31	60,132	295.72	59,882	4.59	250		
その他	1,594.38	288,387	1,524.41	288,387	877.71	217,319	646.70	71,068	380.82	91,561	375.24	91,281	5.58	280		
高森町	総数	2,492.25	510,008	2,421.02	510,008	1,793.49	437,934	627.53	72,074	1,412.70	337,911	1,390.60	336,843	22.10	1,068	
	県															
	市町村	1,179.45	237,003	1,144.37	237,003	758.91	190,620	385.46	46,383	690.93	171,258	681.58	170,654	9.35	604	
	財産区	4.47	1,044	4.47	1,044	3.75	965	0.72	79	0.90	267	0.90	267			
	集落	514.78	116,481	508.72	116,481	481.26	114,171	27.46	2,310	329.45	75,787	325.85	75,680	3.60	107	
	団体	175.25	34,792	173.16	34,792	127.27	30,011	45.89	4,781	127.48	29,567	124.08	29,437	3.40	130	
その他	618.30	120,688	590.30	120,688	422.30	102,167	168.00	18,521	263.94	61,032	258.19	60,805	5.75	227		
阿南町	総数	10,150.10	1,869,919	9,983.79	1,869,919	5,399.16	1,358,098	4,584.63	511,821	4,672.30	1,174,487	4,647.85	1,172,923	24.45	1,564	
	県	177.87	25,458	162.54	25,458	60.74	15,614	101.80	9,844	60.61	15,592	60.61	15,592			
	市町村	394.33	97,903	390.23	97,903	334.30	91,317	55.93	6,586	308.36	84,219	308.36	84,219			
	財産区															
	集落	114.39	21,847	113.93	21,847	59.17	15,269	54.76	6,578	42.09	11,036	42.09	11,036			
	団体	1,434.23	221,994	1,409.33	221,994	997.83	184,929	411.50	37,065	987.24	180,151	972.35	179,235	14.89	916	
その他	8,029.28	1,502,717	7,907.76	1,502,717	3,947.12	1,050,969	3,960.64	451,748	3,274.00	883,489	3,264.44	882,841	9.56	648		
阿智村	総数	17,291.50	3,100,865	16,687.69	3,100,865	9,584.76	2,318,923	7,102.93	781,942	8,958.45	2,176,881	8,895.09	2,171,571	63.36	5,310	
	県	770.16	123,831	715.43	123,831	514.28	106,812	201.15	17,019	510.89	106,124	510.67	106,104	0.22	20	
	市町村	1,133.53	205,317	1,026.06	205,317	878.14	189,475	147.92	15,842	830.32	182,140	830.32	182,140			
	財産区	929.94	166,359	904.02	166,359	482.18	114,666	421.84	51,693	450.13	106,699	446.56	106,292	3.57	407	
	集落	3,256.95	572,132	3,065.20	572,132	1,512.63	396,855	1,552.57	175,277	1,308.89	354,827	1,305.07	353,359	3.82	1,468	
	団体	3,660.45	637,667	3,584.02	637,667	2,611.90	543,860	972.12	93,807	2,538.47	527,378	2,501.01	525,305	37.46	2,073	
その他	7,540.47	1,395,559	7,392.96	1,395,559	3,585.63	967,255	3,807.33	428,304	3,319.75	899,713	3,301.46	898,371	18.29	1,342		
平谷村	総数	7,381.17	1,223,708	7,046.26	1,222,477	3,902.17	908,577	3,144.09	313,900	3,622.50	857,232	3,615.08	856,577	7.42	655	
	県	143.38	32,216	131.87	32,216	131.87	32,216			131.87	32,216	131.87	32,216			
	市町村	2,314.64	457,912	2,247.44	456,681	1,484.65	373,302	762.79	83,379	1,408.60	355,914	1,404.88	355,609	3.72	305	
	財産区															
	集落	0.65	177	0.65	177	0.65	177			0.65	177	0.65	177			
	団体	1,083.96	165,090	1,045.29	165,090	865.75	148,643	179.54	16,447	865.84	148,596	864.72	148,495	1.12	101	
その他	3,838.54	568,313	3,621.01	568,313	1,419.25	354,239	2,201.76	214,074	1,215.54	320,329	1,212.96	320,080	2.58	249		
根羽村	総数	8,423.13	2,219,526	8,325.38	2,219,526	6,319.90	1,996,475	2,005.48	223,051	6,159.13	1,955,141	6,137.52	1,953,674	21.61	1,467	
	県	11.34	2,840	11.34	2,840	10.52	2,754	0.82	86	10.38	2,726	10.38	2,726			
	市町村	2,716.62	620,696	2,702.55	620,696	1,754.64	513,701	947.91	106,995	1,689.22	495,579	1,670.83	494,439	18.39	1,140	
	財産区															
	集落	835.47	247,800	833.13	247,800	686.70	231,351	146.43	16,449	672.57	227,959	672.28	227,925	0.29	34	
	団体	1,193.38	265,298	1,149.37	265,298	1,067.99	255,647	81.38	9,651	1,061.83	254,229	1,061.83	254,229			
その他	3,666.32	1,082,892	3,628.99	1,082,892	2,800.05	993,022	828.94	89,870	2,725.13	974,648	2,722.20	974,355	2.93	293		
下條村	総数	2,334.54	416,190	2,260.88	416,190	1,223.38	298,509	1,037.50	117,681	977.63	236,607	974.70	236,466	2.93	141	
	県															
	市町村	22.14	4,653	21.06	4,653	13.06	3,668	8.00	985	7.97	2,360	7.97	2,360			
	財産区															
	集落	1.64	353	1.64	353	1.37	336	0.27	17	1.10	276	1.10	276			
	団体	358.42	59,393	343.50	59,393	260.72	50,816	82.78	8,577	255.97	49,353	253.91	49,313	2.06	40	
その他	1,952.34	351,791	1,894.68	351,791	948.23	243,689	946.45	108,102	712.59	184,618	711.72	184,517	0.87	101		
売木村	総数	3,811.66	831,190	3,781.65	831,190	2,911.49	733,112	870.16	98,078	2,761.26	689,105	2,728.76	686,473	32.50	2,632	
	県															
	市町村	561.60	131,553	558.64	131,553	466.90	120,398	91.74	11,155	458.90	114,970	443.98	113,514	14.92	1,456	
	財産区															
	集落															
	団体	593.17	113,256	579.03	113,256	529.39	108,757	49.64	4,499	540.67	109,531	529.01	108,701	11.66	830	
その他	2,656.89	586,381	2,643.98	586,381	1,915.20	503,957	728.78	82,424	1,761.69	464,604	1,755.77	464,258	5.92	346		

(単位 面積 : ha 材積 : m3)

地						竹 林	無 立 木 地									困 難 地 更 新		
天		然		林			総 数	伐 跡	未 立 木 地	岩 石 地	崩 壊 地	は げ 山	施 設 敷	林 地 開 発	面 積			材 積
総	数	針	葉	樹	広											葉	樹	
面	積	面	積	材	積											面	積	
22,637.12	2,951,738	4,521.78	1,001,649	18,115.34	1,950,089	195.52	1,079.20	9.26	312.85	85.73	620.44	1.62	49.30					
147.98	13,343	47.48	6,420	100.50	6,923		55.54		49.22		3.95		2.37					
4,324.24	523,293	471.09	101,126	3,853.15	422,167	0.32	125.42		44.34	3.32	77.76							
4,660.11	672,450	2,035.14	415,412	2,624.97	257,038	0.46	514.20		167.22	1.25	344.18		1.55					
465.23	56,244	63.42	15,403	401.81	40,841	0.29	10.49		0.10	1.30	8.96		0.13					
3,642.74	427,341	222.15	49,872	3,420.59	377,469	0.14	117.10		20.00	4.50	91.00		1.60					
9,396.82	1,259,067	1,682.50	413,416	7,714.32	845,651	194.31	256.45	9.26	31.97	75.36	94.59	1.62	43.65					
2,088.18	359,784	926.63	230,627	1,161.55	129,157	46.26	92.29	0.12	15.99	5.14	70.73	0.12	0.08	0.11				
708.46	123,125	326.20	80,573	382.26	42,552	0.41	42.79		1.24	4.78	36.77							
87.49	19,420	72.41	17,686	15.08	1,734		6.09		0.22		5.87							
148.64	20,413	25.55	6,330	123.09	14,083		19.29		1.27		18.02							
1,143.59	196,826	502.47	126,038	641.12	70,788	45.85	24.12	0.12	13.26	0.36	10.07	0.12	0.08	0.11				
1,008.32	172,097	402.89	101,091	605.43	71,006	25.98	45.25		6.11	0.93	38.21							
453.44	65,745	77.33	19,966	376.11	45,779	0.50	34.58		4.95	0.70	28.93							
3.57	777	2.85	698	0.72	79													
179.27	40,694	155.41	38,491	23.86	2,203	0.10	5.96				5.96							
45.68	5,225	3.19	574	42.49	4,651		2.09			0.23	1.86							
326.36	59,656	164.11	41,362	162.25	18,294	25.38	2.62		1.16		1.46							
5,311.49	695,432	751.31	185,175	4,560.18	510,257	65.41	100.90	6.90	14.98	7.60	57.60		13.82					
101.93	9,866	0.13	22	101.80	9,844		15.33		3.80	1.44	10.09							
81.87	13,684	25.94	7,098	55.93	6,586		4.10		0.72		3.16		0.22					
71.84	10,811	17.08	4,233	54.76	6,578		0.46		0.29				0.17					
422.09	41,843	25.48	5,694	396.61	36,149		24.90		2.07	1.42	20.84		0.57					
4,633.76	619,228	682.68	168,128	3,951.08	451,100	65.41	56.11	6.90	8.10	4.74	23.51		12.86					
7,729.24	923,984	689.67	147,352	7,039.57	776,632	50.50	553.31	48.86	88.86	55.10	351.72	0.04	8.73					
204.54	17,707	3.61	708	200.93	16,999		54.73		2.29	7.92	42.12		2.40					
195.74	23,177	47.82	7,335	147.92	15,842	0.10	107.37	48.86	14.90	24.39	19.16		0.06					
453.89	59,660	35.62	8,374	418.27	51,286		25.92		0.01		25.91							
1,756.31	217,305	207.56	43,496	1,548.75	173,809		191.75		61.42	15.55	114.34		0.44					
1,045.55	110,289	110.89	18,555	934.66	91,734	0.20	76.23		1.05	5.32	69.86							
4,073.21	495,846	284.17	68,884	3,789.04	426,962	50.20	97.31		9.19	1.92	80.33	0.04	5.83					
3,423.76	365,245	287.09	52,000	3,136.67	313,245		324.30	0.39	139.56	3.40	163.21		17.74	10.61	1,231			
							11.51				6.46		5.05					
838.84	100,767	79.77	17,693	759.07	83,074		56.59		12.13	2.91	37.94		3.61	10.61	1,231			
179.45	16,494	1.03	148	178.42	16,346		38.67		2.39	0.49	35.79							
2,405.47	247,984	206.29	34,159	2,199.18	213,825		217.53	0.39	125.04		83.02		9.08					
2,166.25	264,385	182.38	42,801	1,983.87	221,584	8.00	89.75	0.97	25.23		63.55							
0.96	114	0.14	28	0.82	86													
1,013.33	125,117	83.81	19,262	929.52	105,855		14.07		1.91		12.16							
160.56	19,841	14.42	3,426	146.14	16,415		2.34				2.34							
87.54	11,069	6.16	1,418	81.38	9,651		44.01		7.07		36.94							
903.86	108,244	77.85	18,667	826.01	89,577	8.00	29.33	0.97	16.25		12.11							
1,283.25	179,583	248.68	62,043	1,034.57	117,540	40.25	33.41	1.63	7.07	0.57	24.14							
13.09	2,293	5.09	1,308	8.00	985		1.08				1.08							
0.54	77	0.27	60	0.27	17													
87.53	10,040	6.81	1,503	80.72	8,537		14.92		1.71	0.20	13.01							
1,182.09	167,173	236.51	59,172	945.58	108,001	40.25	17.41	1.63	5.36	0.37	10.05							
1,020.39	142,085	182.73	46,639	837.66	95,446	0.13	29.88	2.63	8.62	0.34	18.29							
99.74	16,583	22.92	6,884	76.82	9,699		2.96		0.81		2.15							
38.36	3,725	0.38	56	37.98	3,669		14.14		2.01	0.05	12.08							
882.29	121,777	159.43	39,699	722.86	82,078	0.13	12.78	2.63	5.80	0.29	4.06							

(単位 面積 : ha 材積 : m3)

地						竹 林	無 立 木 地								困 難 地 更 新	
天		然		林			総 数	伐 跡	未 立 木 地	岩 石 地	崩 壊 地	は げ 山	施 設 敷	林 地 開 発		
面 積	材 積	面 積	材 積	面 積	材 積											
面 積	材 積	面 積	材 積	面 積	材 積											
4.937.99	613,222	324.42	78,250	4,613.57	534,972	30.51	193.32	4.49	61.28	28.73	97.46		1.36			
322.06	40,091	16.38	4,153	305.68	35,938		15.15		0.74	0.23	14.18					
							0.16		0.16							
586.54	62,560	13.09	2,623	573.45	59,937		43.66		17.02	2.64	24.00					
4.029.39	510,571	294.95	71,474	3,734.44	439,097	30.51	134.35	4.49	43.36	25.86	59.28		1.36			
3.778.15	479,090	486.20	115,510	3,291.95	363,580	27.30	46.51		5.44	5.82	33.90	0.26	1.09			
108.33	13,781	8.47	2,199	99.86	11,582	0.16	3.11		0.40	0.08	2.63					
120.82	16,103	17.17	4,371	103.65	11,732	0.31	2.04				2.04					
875.44	99,135	91.47	18,070	783.97	81,065		23.22		2.77	1.94	18.51					
2.673.56	350,071	369.09	90,870	2,304.47	259,201	26.83	18.14		2.27	3.80	10.72	0.26	1.09			
2.116.37	310,022	524.54	131,950	1,591.83	178,072	41.80	57.78		1.91	18.11	37.52	0.06	0.18			
6.02	1,421	5.30	1,352	0.72	69		0.10				0.10					
342.08	42,163	50.13	12,721	291.95	29,442	0.11	10.07		0.63	4.06	5.38					
553.40	75,157	84.59	20,419	468.81	54,738	0.19	21.63		0.73	12.67	8.23					
142.48	28,273	84.72	21,594	57.76	6,679	0.27	1.78		0.12		1.42	0.06	0.18			
265.56	32,451	17.54	4,102	248.02	28,349		12.71			0.63	12.08					
806.83	130,557	282.26	71,762	524.57	58,795	41.23	11.49		0.43	0.75	10.31					
2.749.35	445,363	1,142.81	277,783	1,606.54	167,580	55.55	62.04		12.34	9.46	37.95	1.75	0.54			
0.08	5			0.08	5											
711.97	125,580	335.46	82,902	376.51	42,678		21.35		0.20	2.51	18.57	0.07				
8.24	1,143	2.67	647	5.57	496	0.05	1.43		1.31	0.12						
327.34	47,178	110.59	26,053	216.75	21,125	0.16	23.58		0.87	6.50	16.21					
1.701.72	271,457	694.09	168,181	1,007.63	103,276	55.34	15.68		9.96	0.33	3.17	1.68	0.54			
7.022.83	893,265	1,129.14	237,496	5,893.69	655,769	24.70	675.61	1.14	140.19	102.36	404.41		16.02	11.49		
22.66	2,601	1.10	184	21.56	2,417	0.14	50.01		10.62	3.44	23.23		12.72			
4.059.00	543,994	910.73	185,607	3,148.27	358,387		365.17	0.31	85.08	82.48	194.00		3.30			
17.94	1,774	0.96	278	16.98	1,496		5.75				5.75					
546.21	51,588	15.43	2,812	530.78	48,776		68.53		24.09	5.00	39.44					
2.377.02	293,308	200.92	48,615	2,176.10	244,693	24.56	186.15	0.83	20.40	11.44	141.99			11.49		
67.272.69	8,795,295	11,800.27	2,710,366	55,472.42	6,084,929	611.91	3,383.55	76.39	840.43	323.29	2,019.13	3.85	108.86	11.60	10.61 1,231	
484.17	45,057	57.76	8,714	426.41	36,343	0.14	187.22		65.93	12.80	85.95		22.54			
13.272.19	1,759,393	2,461.14	548,827	10,811.05	1,210,566	1.60	803.81	49.17	168.05	125.46	453.87	0.07	7.19	10.61	1,231	
5.670.97	808,044	2,158.20	444,903	3,512.77	363,141	0.65	561.75		167.96	13.92	378.32		1.55			
3.010.72	411,685	636.09	149,685	2,374.63	262,000	1.02	228.25		63.62	16.97	146.68	0.06	0.92			
8.298.67	939,351	649.76	137,810	7,648.91	801,541	0.50	523.05		82.32	28.92	409.64		2.17			
36.535.97	4,831,765	5,837.32	1,420,427	30,698.65	3,411,338	608.00	1,079.47	27.22	292.55	125.22	544.67	3.72	74.49	11.60		
112.390.46	15,874,506	28,552.48	6,692,157	83,837.98	9,182,349	827.01	6,563.13	146.51	2,799.29	532.99	2,756.18	26.23	276.10	25.83	19.51 2,454	
1.181.74	125,485	246.97	44,777	934.77	80,708	1.40	394.50	0.92	183.67	26.90	129.15	0.49	53.37			
16.601.73	2,217,380	3,268.22	730,863	13,333.51	1,486,517	2.54	1,203.68	49.30	302.09	220.67	612.86	3.83	14.93	10.61	1,231	
11.220.71	1,556,280	3,982.60	822,170	7,238.11	734,110	0.65	1,021.73	17.12	487.97	40.31	459.51	2.04	14.78	7.46	992	
8.060.06	1,288,541	3,158.36	739,739	4,901.70	548,802	2.64	528.93	8.09	157.79	56.23	284.44	1.62	20.76	0.25	13	
13.932.93	1,815,690	2,860.01	655,396	11,072.92	1,160,294	1.39	1,501.50	10.47	910.65	41.13	506.05	11.45	21.75			
61.393.29	8,871,130	15,036.32	3,699,212	46,356.97	5,171,918	818.39	1,912.79	60.61	757.12	147.75	764.17	6.80	150.51	25.83	1.19 218	
3.264.04	414,197	615.50	144,220	2,648.54	269,977	21.46	51.17	5.69	11.21	9.49	11.91		12.87			
0.41	98	0.41	98				0.27			0.27						
105.07	11,041	4.29	999	100.78	10,042		2.41	0.19		0.51	0.82		0.89			
581.86	65,700	52.03	11,703	529.83	53,997	0.53	12.88		5.42	2.28	4.76		0.42			
19.48	2,123	0.78	171	18.70	1,952		0.48		0.08		0.11		0.29			
2.557.22	335,235	557.99	131,249	1,999.23	203,986	20.93	35.13	5.50	5.71	6.43	6.22		11.27			
2.709.00	345,110	380.03	89,898	2,328.97	255,212	89.68	90.12	1.38	22.89	5.36	23.10		31.29	6.10		
268.28	36,732	57.51	13,907	210.77	22,825	0.61	15.39	0.11	2.12	1.31	6.81		5.04			
47.29	5,559	4.58	999	42.71	4,560		2.80	0.06	0.06	0.05	1.86		0.77			
2.393.43	302,819	317.94	74,992	2,075.49	227,827	89.07	71.93	1.21	20.71	4.00	14.43		25.48	6.10		

(単位 面積: ha 材積: m3)

地						竹 林	無 立 木 地								困 難 地 更 新	
天 然		針 葉 樹		広 葉 樹			総 数	伐 跡	未 立 木 地	岩 石 地	崩 壊 地	は げ 山	施 設 敷	林 地 開 発	面 積	材 積
面 積	材 積	面 積	材 積	面 積	材 積											
16,204.51	2,154,691	2,772.06	681,890	13,432.45	1,472,801	11.80	274.91	10.99	70.66	52.52	73.25	5.21	46.37	15.91	0.06	5
115.66	13,006	6.79	1,342	108.87	11,664		8.96		0.70	0.92	1.04		6.30			
730.07	92,050	62.53	15,883	667.54	76,167	0.04	48.68		19.07	10.63	17.21		1.77			
1,076.31	146,835	180.45	47,240	895.86	99,595	0.75	25.58		2.89	2.09	16.06	2.21	2.23	0.10		
1,830.12	261,710	431.75	103,506	1,398.37	158,204		41.17		14.46	9.81	5.99	0.05	10.86		0.06	5
12,452.35	1,641,090	2,090.54	513,919	10,361.81	1,127,171	11.01	150.52	10.99	33.54	29.07	32.95	2.95	25.21	15.81		
1,461.46	202,075	226.78	56,935	1,234.68	145,140		28.69		3.20	12.04	8.79		4.66			
176.76	28,403	52.39	13,372	124.37	15,031		2.80		0.12	0.23	2.36		0.09			
40.62	6,751	13.67	3,364	26.95	3,387		0.85				0.33		0.52			
350.29	46,057	50.18	12,492	300.11	33,565		19.06		2.95	11.02	4.42		0.67			
893.79	120,864	110.54	27,707	783.25	93,157		5.98		0.13	0.79	1.68		3.38			
2,159.08	275,924	191.44	45,294	1,967.64	230,630	0.36	27.82		11.01	0.88	8.74		7.19			
2.56	275			2.56	275											
1,609.56	209,981	157.15	37,408	1,452.41	172,573		14.46		3.96	0.88	4.57		5.05			
34.01	4,387	3.21	826	30.80	3,561		1.81		0.30		1.51					
512.95	61,281	31.08	7,060	481.87	54,221	0.36	11.55		6.75		2.66		2.14			
2,143.08	269,595	231.99	55,401	1,911.09	214,194	41.24	115.89	0.10	58.61	7.42	23.40		26.36			
379.33	46,495	47.90	11,305	331.43	35,190	0.37	59.46		41.01	2.50	11.25		4.70			
0.07	9			0.07	9											
116.42	12,434	2.08	203	114.34	12,231		12.61		9.17	0.03	3.27		0.14			
1,647.26	210,657	182.01	43,893	1,465.25	166,764	40.87	43.82	0.10	8.43	4.89	8.88		21.52			
27,941.17	3,661,592	4,417.80	1,073,638	23,523.37	2,587,954	164.54	588.60	18.16	177.58	87.71	149.19	5.21	128.74	22.01	0.06	5
118.63	13,379	7.20	1,440	111.43	11,939		9.23		0.70	1.19	1.04		6.30			
3,269.07	424,702	381.77	92,874	2,887.30	331,828	1.02	143.20	0.30	66.28	16.06	43.02		17.54			
1,698.86	219,295	246.15	62,307	1,452.71	156,988	1.28	39.31		8.31	4.37	21.15	2.21	3.17	0.10		
2,397.61	332,270	492.58	118,197	1,905.03	214,073		77.93	0.06	27.02	20.91	17.16	0.05	12.73		0.06	5
20,457.00	2,671,946	3,290.10	798,820	17,166.90	1,873,126	162.24	318.93	17.80	75.27	45.18	66.82	2.95	89.00	21.91		
27,941.17	3,661,592	4,417.80	1,073,638	23,523.37	2,587,954	164.54	588.60	18.16	177.58	87.71	149.19	5.21	128.74	22.01	0.06	5
118.63	13,379	7.20	1,440	111.43	11,939		9.23		0.70	1.19	1.04		6.30			
3,269.07	424,702	381.77	92,874	2,887.30	331,828	1.02	143.20	0.30	66.28	16.06	43.02		17.54			
1,698.86	219,295	246.15	62,307	1,452.71	156,988	1.28	39.31		8.31	4.37	21.15	2.21	3.17	0.10		
2,397.61	332,270	492.58	118,197	1,905.03	214,073		77.93	0.06	27.02	20.91	17.16	0.05	12.73		0.06	5
20,457.00	2,671,946	3,290.10	798,820	17,166.90	1,873,126	162.24	318.93	17.80	75.27	45.18	66.82	2.95	89.00	21.91		
17,870.01	2,200,989	3,306.63	729,284	14,563.38	1,471,705	56.66	832.30	99.40	195.37	211.76	264.53	2.48	54.93	3.83	0.75	40
799.78	75,099	93.26	13,722	706.52	61,377		109.56	0.32	29.38	50.59	16.39	0.91	11.97			
6,577.86	829,223	1,120.72	241,711	5,457.14	587,512	0.14	338.88	6.76	56.64	111.03	147.53	1.24	15.68			
1,319.22	155,921	206.75	43,272	1,112.47	112,649		84.61	8.87	14.14	28.98	26.55		3.59	2.48		
2,648.10	290,061	248.66	54,984	2,399.44	235,077	0.90	103.94	17.48	46.86	9.86	22.06	0.18	7.32	0.18		
355.38	42,033	71.72	15,178	283.66	26,855		27.04		2.57	3.63	19.98		0.86			
6,169.67	808,652	1,565.52	360,417	4,604.15	448,235	55.62	168.27	65.97	45.78	7.67	32.02	0.15	15.51	1.17	0.75	40
6,118.06	933,328	1,965.58	461,923	4,152.48	471,405	11.30	247.18	30.08	118.62	48.31	36.51	2.03	11.63			
22.01	3,396	10.82	2,468	11.19	928		6.72		2.79	2.01	1.09		0.83			
157.40	25,335	74.21	16,620	83.19	8,715		10.09	0.53	6.30	0.26	1.54		1.46			
107.13	19,413	68.10	15,162	39.03	4,251	0.20	37.75	0.22	20.47	16.96			0.10			
1,443.66	189,435	126.04	30,405	1,317.62	159,030	0.32	59.91	3.27	11.60	21.91	21.77	0.24	1.12			
750.07	91,986	130.02	28,528	620.05	63,458		31.07	3.38	23.67	0.07	2.17	0.92	0.86			
3,637.79	603,763	1,556.39	368,740	2,081.40	235,023	10.78	101.64	22.68	53.79	7.10	9.94	0.87	7.26			
6,026.20	796,684	1,679.89	386,106	4,346.31	410,578	63.96	223.38	53.45	67.58	35.09	40.81	3.85	10.35	12.25		
160.36	11,652	5.30	1,123	155.06	10,529		22.91		12.71	3.06	1.89		5.25			
662.75	75,837	109.93	23,144	552.82	52,693	0.10	24.78	0.04	8.81	2.12	12.98		0.83			
1,031.29	126,485	193.05	41,875	838.24	84,610	0.19	65.93	15.65	24.99	18.99	6.26		0.04			
310.82	38,767	69.47	14,779	241.35	23,988	0.61	6.58	1.48	0.18	4.00	0.53		0.39			
349.73	42,711	77.57	16,291	272.16	26,420		10.71	1.54	0.63	0.86	4.52		3.16			
3,511.25	501,232	1,224.57	288,894	2,286.68	212,338	63.06	92.47	34.74	20.26	6.06	14.63	3.85	0.68	12.25		

(単位 面積 : ha 材積 : m3)

地						竹 林	無 立 木 地								困 更 難 新 地	
天		然		林			総 数	伐 跡	未 立 木 地	岩 石 地	崩 壊 地	は げ 山	施 設 敷	林 地 開 発		
面 積	材 積	面 積	材 積	面 積	材 積											
1,212.35	181,318	409.99	98,557	802.36	82,761		2.65	34.90	0.85	2.97	18.35	3.19	9.30	0.24		
							2.62			2.62						
267.59	36,018	77.46	16,406	190.13	19,612		8.57		0.92	1.30	1.35	4.82	0.18			
85.07	15,000	40.27	9,803	44.80	5,197		2.79		0.29	1.75	0.28	0.44	0.03			
1.82	409	1.33	352	0.49	57		0.73			0.73						
857.87	129,891	290.93	71,996	566.94	57,895	2.65	20.19	0.85	1.76	11.95	1.56	4.04	0.03			
2,308.16	263,152	298.48	63,100	2,009.68	200,052	62.12	270.05	0.74	3.13	230.97	25.58		9.63			
252.98	31,617	75.26	14,707	177.72	16,910		146.23			141.85	1.95		2.43			
165.12	19,025	28.44	5,773	136.68	13,252	0.11	15.76		0.14	11.86	2.54		1.22			
1.24	121			1.24	121	0.19	0.23			0.23						
1,888.82	212,389	194.78	42,620	1,694.04	169,769	61.82	107.83	0.74	2.99	77.03	21.09		5.98			
379.53	75,336	259.21	62,309	120.32	13,027	0.10	12.18	2.07	2.88				3.35			
110.53	19,325	59.01	13,879	51.52	5,446		4.31		0.19				1.46			
6.03	1,272	4.75	1,174	1.28	98		2.45	2.07					0.38			
262.97	54,739	195.45	47,256	67.52	7,483	0.10	5.42		2.69		1.22		1.51			
1,709.08	229,488	318.27	72,337	1,390.81	157,151	1.44	45.30	0.30	4.05	2.90	36.09		1.96	7.11	265	
456.86	52,875	47.57	10,766	409.29	42,109		14.67		0.27	1.20	12.68		0.52	3.74	138	
9.23	924			9.23	924		7.03			1.46	5.57			2.18	41	
59.08	8,981	17.86	3,895	41.22	5,086	0.06	0.42			0.14	0.28					
578.04	72,364	44.96	9,467	533.08	62,897		19.69		3.58		16.11			1.19	86	
605.87	94,344	207.88	48,209	397.99	46,135	1.38	3.49	0.30	0.20	0.10	1.45		1.44			
4,663.88	588,413	935.99	213,113	3,727.89	375,300	28.59	360.71	19.47	28.39	217.95	51.65	34.49	4.95	3.81		
23.71	2,229	0.11	25	23.60	2,204		4.83		0.55	0.63	1.34		2.31			
1,292.65	154,658	256.60	52,304	1,036.05	102,354	0.12	159.49	7.89	6.83	111.55	12.02	17.59	0.54	3.07		
20.98	2,053			20.98	2,053											
613.31	72,081	98.80	21,693	514.51	50,388		21.56	0.59	2.49	8.50	6.37	2.56	0.31	0.74		
57.74	6,580	11.58	2,233	46.16	4,347		4.07	0.08	3.08	0.67		0.24				
2,655.49	350,812	568.90	136,858	2,086.59	213,954	28.47	170.76	10.91	15.44	96.60	31.92	14.10	1.79			
40,287.27	5,268,708	9,174.04	2,086,729	31,113.23	3,181,979	226.82	2,026.00	206.36	422.99	765.33	462.24	52.15	97.04	19.89	7.86	305
1,005.86	92,376	109.49	17,338	896.37	75,038		146.64	0.32	45.43	58.91	20.71	0.91	20.36			
9,778.62	1,224,888	1,820.76	389,537	7,957.86	835,351	0.36	707.02	15.22	79.96	369.31	192.71	23.65	23.10	3.07	3.74	138
2,487.85	304,796	467.90	100,309	2,019.95	204,487	0.39	195.32	24.74	59.60	66.39	38.38		3.73	2.48	2.18	41
5,331.19	634,622	634.29	142,506	4,696.90	492,116	2.00	213.41	24.89	61.56	58.02	53.83	3.42	10.77	0.92		
2,094.02	256,204	337.18	72,049	1,756.84	184,155	0.19	93.54	5.00	33.53	6.19	42.78	1.16	4.88		1.19	86
19,589.73	2,755,822	5,804.42	1,364,990	13,785.31	1,390,832	223.88	670.07	136.19	142.91	206.51	113.83	23.01	34.20	13.42	0.75	40
11,549.97	1,248,116	1,102.40	237,914	10,447.57	1,010,202	70.77	336.09	19.24	66.21	103.15	122.46	3.84	16.51	4.68		
1.44	79			1.44	79		0.18		0.18							
244.91	32,039	45.08	9,761	199.83	22,278		29.63	8.98	1.50	2.10	17.05					
453.30	50,682	34.39	7,968	418.91	42,714		10.78		0.52	4.39	5.75		0.12			
523.04	55,632	24.01	5,456	499.03	50,176		22.06		7.38	11.24	2.66	0.76	0.02			
10,327.28	1,109,684	998.92	214,729	9,328.36	894,955	70.77	273.44	10.26	56.63	85.42	97.00	3.08	16.37	4.68		
1,295.95	156,351	217.55	49,237	1,078.40	107,114	25.33	71.72	0.07	7.73	12.58	40.89		1.22	9.23		
0.07	10	0.03	6	0.04	4											
30.16	4,724	17.31	3,497	12.85	1,227		12.93			0.17	12.76					
66.16	9,881	30.10	6,300	36.06	3,581		5.55		0.13		4.98		0.44			
2.99	420	1.26	257	1.73	163											
1,196.57	141,316	168.85	39,177	1,027.72	102,139	25.33	53.24	0.07	7.60	12.41	23.15		0.78	9.23		
1,127.65	177,940	425.10	103,023	702.55	74,917	0.14	36.60	15.73	4.73	8.81	4.73	1.08	1.52			
							0.31		0.26		0.05					
122.25	18,309	41.16	9,918	81.09	8,391		4.22		0.55	1.09	1.62		0.96			
16.31	2,177	2.22	537	14.09	1,640		0.53		0.15		0.19		0.19			
989.09	157,454	381.72	92,568	607.37	64,886	0.14	31.54	15.73	3.77	7.72	2.87	1.08	0.37			

(単位 面積：ha 材積：m3)

地						竹	無立木地								更新 困難地	
天		然		林			総 数	伐 跡	未 立 木 地	岩 石 地	崩 壊 地	は げ 山	施 設 敷	林 地 開 発		
面 積	材 積	面 積	材 積	面 積	材 積											
6,666.74	664,036	164.81	33,026	6,501.93	631,010	0.02	1,806.38	0.56	48.48	1,603.65	146.50		2.43	4.76		
24.76	1,788			24.76	1,788											
432.81	41,990	2.08	414	430.73	41,576		1,481.97		6.88	1,393.71	81.28			0.10		
832.40	86,254	13.55	2,928	818.85	83,326		243.52		5.85	207.18	30.47		0.02			
292.34	24,772	0.04	7	292.30	24,765		9.09		5.34		3.66			0.09		
5,084.43	509,232	149.14	29,677	4,935.29	479,555	0.02	71.80	0.56	30.41	2.76	31.09		2.41	4.57		
11,950.97	1,225,525	251.18	73,264	11,699.79	1,152,261	0.32	1,308.55	0.17	518.17	336.83	417.69		6.22	29.47	84.38	24,471
437.45	36,404	10.23	1,637	427.22	34,767		19.49		4.49	8.88	2.13		3.99			
2,396.14	233,199	63.02	14,800	2,333.12	218,399		429.60		97.86	219.47	112.27				84.38	24,471
3,928.57	410,049	121.18	35,144	3,807.39	374,905		311.34		151.80	32.23	127.12		0.19			
736.68	81,978	7.84	1,826	728.84	80,152		29.81		4.49	0.19	25.13					
4,452.13	463,895	48.91	19,857	4,403.22	444,038	0.32	518.31	0.17	259.53	76.06	151.04		2.04	29.47		
32,591.28	3,471,968	2,161.04	496,464	30,430.24	2,975,504	96.58	3,559.34	35.77	645.32	2,065.02	732.27	4.92	27.90	48.14	84.38	24,471
463.72	38,281	10.26	1,643	453.46	36,638		19.98		4.93	8.88	2.18		3.99			
3,226.27	330,261	168.65	38,390	3,057.62	291,871		1,958.35	8.98	106.79	1,616.54	224.98		0.96	0.10	84.38	24,471
5,280.43	556,866	199.22	52,340	5,081.21	504,526		571.19		158.30	243.80	168.32		0.77			
1,571.36	164,979	35.37	8,083	1,535.99	156,896		61.49		17.36	11.43	31.64	0.76	0.21	0.09		
22,049.50	2,381,581	1,747.54	396,008	20,301.96	1,985,573	96.58	948.33	26.79	357.94	184.37	305.15	4.16	21.97	47.95		
72,878.55	8,740,676	11,335.08	2,583,193	61,543.47	6,157,483	323.40	5,585.34	242.13	1,068.31	2,830.35	1,194.51	57.07	124.94	68.03	92.24	24,776
1,469.58	130,657	119.75	18,981	1,349.83	111,676		166.62	0.32	50.36	67.79	22.89	0.91	24.35			
13,004.89	1,555,149	1,989.41	427,927	11,015.48	1,127,222	0.36	2,665.37	24.20	186.75	1,985.85	417.69	23.65	24.06	3.17	88.12	24,609
2,487.85	304,796	467.90	100,309	2,019.95	204,487	0.39	195.32	24.74	59.60	66.39	38.38		3.73	2.48	2.18	41
10,611.62	1,191,488	833.51	194,846	9,778.11	996,642	2.00	784.60	24.89	219.86	301.82	222.15	3.42	11.54	0.92		
3,665.38	421,183	372.55	80,132	3,292.83	341,051	0.19	155.03	5.00	50.89	17.62	74.42	1.92	5.09	0.09	1.19	86
41,639.23	5,137,403	7,551.96	1,760,998	34,087.27	3,376,405	320.46	1,618.40	162.98	500.85	390.88	418.98	27.17	56.17	61.37	0.75	40
21,630.32	2,638,252	1,780.95	433,870	19,849.37	2,204,382	110.26	1,311.93	17.88	574.05	416.95	253.98	0.54	20.63	27.90		
133.28	15,887	9.61	2,476	123.67	13,411		42.76		13.07	13.02	5.60		11.07			
1,367.37	167,395	83.70	19,957	1,283.67	147,438	0.30	265.34		106.42	146.10	12.74		0.08			
268.86	34,138	19.22	5,097	249.64	29,041	1.36	22.05	8.94	1.44	3.96	3.37		4.34			
784.96	90,877	34.30	8,452	750.66	82,425	0.04	91.84		54.14	32.08	5.62					
615.18	71,020	17.28	4,276	597.90	66,744	0.09	127.63	1.62	43.99	56.99	24.49		0.45	0.09		
18,460.67	2,258,935	1,616.84	393,612	16,843.83	1,865,323	108.47	762.31	7.32	354.99	164.80	202.16	0.54	4.69	27.81		
3,260.17	401,965	503.86	106,314	2,756.31	295,651	7.76	439.17	9.98	314.43	51.98	50.85	0.87	6.69	4.37	12.17	1,988
18.05	2,143	2.64	473	15.41	1,670		5.90		0.30	1.05	0.29		4.26			
37.81	3,865	2.87	587	34.94	3,278		7.20		6.72		0.48					
799.11	95,448	222.61	38,821	576.50	56,627		137.25		101.96	9.57	25.72				10.98	1,887
303.44	36,940	33.54	6,665	269.90	30,275		43.89		22.91	10.71	8.06		2.21			
796.58	101,195	82.47	19,880	714.11	81,315		169.24		148.08	8.30	12.81		0.05		1.19	101
1,305.18	162,374	159.73	39,888	1,145.45	122,486	7.76	75.69	9.98	34.46	22.35	3.49	0.87	0.17	4.37		
3,177.45	448,778	921.39	211,551	2,256.06	237,227	12.60	145.90	2.20	79.44	12.23	42.65	3.14	6.24			
85.96	8,583	2.77	417	83.19	8,166		12.20		1.91	1.00	3.42		5.87			
412.80	56,067	180.07	34,213	232.73	21,854		46.95		24.06	5.88	15.48	1.53				
133.27	23,971	76.16	17,388	57.11	6,583		11.55		3.16		7.39	1.00				
39.67	6,627	23.62	5,011	16.05	1,616		8.22		5.89		2.33					
19.70	2,311	1.88	451	17.82	1,860		1.86		1.02	0.78	0.06					
2,486.05	351,219	636.89	154,071	1,849.16	197,148	12.60	65.12	2.20	43.40	4.57	13.97	0.61	0.37			
1,988.28	303,244	720.92	168,935	1,267.36	134,309	14.32	54.85		11.48	36.94	4.59	0.35	1.48	0.01	4.78	800
1.55	187	0.28	76	1.27	111		26.25			26.25						
170.15	22,722	34.65	8,175	135.50	14,547	1.03	0.97		0.05	0.70	0.04	0.18				
1.44	238	1.11	205	0.33	33											
277.73	45,163	124.66	29,145	153.07	16,018	0.15	6.70		0.63	5.79	0.28				2.06	399
263.80	37,994	112.26	24,182	151.54	13,812	0.28	7.52		4.25	0.66	2.61				2.72	401
1,273.61	196,940	447.96	107,152	825.65	89,788	12.86	13.41		6.55	3.54	1.66	0.17	1.48	0.01		
175.94	19,724	11.87	2,881	164.07	16,843		18.77		0.05	1.58			0.02	17.12		
1.54	200			1.54	200		0.48						0.48			
5.73	604	0.78	121	4.95	483											
168.67	18,920	11.09	2,760	157.58	16,160		18.29		0.05	1.58			0.02	16.64		

(単位 面積 : ha 材積 : m3)

地						竹 林	無 立 木 地								困 難 地 更 新		
天		然		林			総 数	伐 跡	未 立 木 地	岩 石 地	崩 壊 地	は げ 山	施 設 敷	林 地 開 発			面 積
面 積	材 積	面 積	材 積	面 積	材 積												
3,535.83	394,697	454.29	95,311	3,081.54	299,386										3.44	628.00	
0.09	9			0.09	9												
660.06	69,846	77.51	16,070	582.55	53,776		154.32		80.87	21.13	52.30		0.02				
616.33	70,854	149.54	30,259	466.79	40,595		294.91		209.31	38.40	47.20						
203.17	22,189	12.17	2,736	191.00	19,453		3.98		1.76	0.56	0.74		0.84	0.08			
1,386.88	147,695	143.77	28,856	1,243.11	118,839		114.82	3.20	47.38	35.10	22.59		6.55				
669.30	84,104	71.30	17,390	598.00	66,714	3.44	59.97	2.43	20.48	2.54	3.16		1.41	29.95			
2,827.76	333,330	62.60	15,914	2,765.16	317,416		67.64	20.07	41.63	0.86	1.57		3.51				
62.49	6,113			62.49	6,113		6.77		2.19	0.86	0.38		3.34				
78.24	9,278	1.19	325	77.05	8,953		5.10		5.10								
109.25	12,111	0.35	91	108.90	12,020		0.99		0.99								
120.03	14,784	5.23	1,074	114.80	13,710		0.89		0.89								
2,457.75	291,044	55.83	14,424	2,401.92	276,620		53.89	20.07	32.46		1.19		0.17				
1,883.25	215,850	192.39	47,983	1,690.86	167,867	0.14	22.10	13.24	5.87	0.77	2.22						
7.12	1,091	2.54	551	4.58	540		0.33		0.33								
42.74	5,700	7.65	1,907	35.09	3,793		0.65	0.22	0.43								
23.36	2,336			23.36	2,336												
25.96	2,018	0.96	245	25.00	1,773												
31.54	3,856	0.16	40	31.38	3,816		0.30				0.30						
1,752.53	200,849	181.08	45,240	1,571.45	155,609	0.14	20.82	13.02	5.11	0.77	1.92						
2,625.63	294,369	13.45	3,479	2,612.18	290,890	11.92	74.40	0.40	9.21	33.10	27.77		1.86	2.06			
0.02	3			0.02	3		0.14			0.02	0.12						
38.92	4,881	0.44	108	38.48	4,773		8.57			6.39	2.18						
8.29	868			8.29	868												
15.76	1,335			15.76	1,335		2.86		0.72	0.31	1.83						
2,562.64	287,282	13.01	3,371	2,549.63	283,911	11.92	62.83	0.40	8.49	26.38	23.64		1.86	2.06			
41,104.63	5,050,209	4,661.72	1,086,238	36,442.91	3,963,971	160.44	2,762.76	69.40	1,395.96	652.14	509.62	4.90	49.25	81.49	16.95	2,788	
308.56	34,016	17.84	3,993	290.72	30,023		94.35		17.80	42.20	9.81		24.54				
2,809.63	339,954	388.08	81,342	2,421.55	258,612	1.33	489.58	0.22	223.65	180.20	83.22	1.71	0.10	0.48			
1,842.37	226,985	468.64	91,770	1,373.73	135,215	1.36	465.76	8.94	315.87	51.93	83.68	1.00	4.34		10.98	1,887	
1,758.20	217,397	230.38	52,466	1,527.82	164,931	0.19	155.62		86.32	49.14	17.03		3.05	0.08	2.06	399	
3,249.47	380,190	363.05	78,759	2,886.42	301,431	0.37	425.12	4.82	246.33	102.14	64.69		7.05	0.09	3.91	502	
31,136.40	3,851,667	3,193.73	777,908	27,942.67	3,073,759	157.19	1,132.33	55.42	505.99	226.53	251.19	2.19	10.17	80.84			
2,075.83	234,643	197.25	50,753	1,878.58	183,890	1.99	60.14	5.42	40.80	0.81	1.40	0.09	6.91	4.71			
0.04	2			0.04	2												
21.86	3,265	6.92	1,553	14.94	1,712		1.54		0.15				1.39				
61.42	5,560			61.42	5,560												
201.39	22,376	15.78	3,758	185.61	18,618		0.59	0.23	0.12				0.15	0.09			
47.32	5,405	0.36	109	46.96	5,296		0.95		0.28	0.25	0.20		0.22				
1,743.80	198,035	174.19	45,333	1,569.61	152,702	1.99	57.06	5.19	40.25	0.56	1.20	0.09	5.15	4.62			
6,595.14	729,763	87.48	22,534	6,507.66	707,229	0.03	121.09	0.32	92.26	3.95	21.75		1.24	1.57			
51.94	5,152	2.92	617	49.02	4,535		12.81		9.60		3.01		0.20				
350.61	36,320			350.61	36,320		11.65		11.27		0.38						
246.65	26,681	1.24	293	245.41	26,388		0.18		0.11					0.07			
1,402.07	155,038	20.48	5,309	1,381.59	149,729		15.87		7.85	0.01	6.51			1.50			
945.59	95,213			945.59	95,213		23.36		13.43	3.94	5.55		0.44				
3,598.28	411,359	62.84	16,315	3,535.44	395,044	0.03	57.22	0.32	50.00		6.30		0.60				
13,900.03	1,506,261	2,582.24	479,280	11,317.79	1,026,981		362.91	11.21	79.03	43.63	113.00	22.49	9.31	84.24	31.51	4,582	
26.55	2,556			26.55	2,556		1.79			1.34			0.45				
2,695.58	270,179	420.54	68,457	2,275.04	201,722		80.81	1.58	0.94	15.06	6.63		6.40	50.20			
4,980.90	484,101	666.74	119,164	4,314.16	364,937		33.57	0.13		2.60	29.93		0.31	0.60	21.43	4,352	
4,696.66	553,591	1,316.77	246,645	3,379.89	306,946		185.94		72.20	19.05	58.91	22.49	0.14	13.15	10.08	230	
1,500.34	195,834	178.19	45,014	1,322.15	150,820		60.80	9.50	5.89	5.58	17.53		2.01	20.29			
1,061.49	119,730	44.03	8,491	1,017.46	111,239		10.53		4.34	1.72	1.26	0.09	3.12				
0.24	26			0.24	26												
84.18	8,952	11.99	449	72.19	8,503		3.47		0.27	0.08			3.12				
0.15	41	0.15	41														
26.19	3,554	5.23	1,379	20.96	2,175		0.35		0.35								
294.78	35,330	5.79	1,361	288.99	33,969		1.76			0.68	0.99	0.09					
655.95	71,827	20.87	5,261	635.08	66,566		4.95		3.72	0.96	0.27						

第8表 市町村別・所有形態別・資源表

地域振興局	市町村名	所有形態	総 数		立						木					
					総				数		人		工		林	
					総 数		針 葉 樹		広 葉 樹		総 数		針 葉 樹		広 葉 樹	
			面積	材積	面積	材積	面積	材積	面積	材積	面積	材積	面積	材積	面積	材積
北信	野沢温泉村	総数	3,185.65	792,481	3,167.13	792,481	1,296.39	580,602	1,870.74	211,879	1,307.27	580,808	1,295.60	580,410	11.67	398
		県	84.16	25,431	84.09	25,431	66.59	24,166	17.50	1,265	66.59	24,166	66.59	24,166		
		市町村	241.82	46,404	240.84	46,404	53.63	22,357	187.21	24,047	57.09	22,519	53.63	22,357	3.46	162
		財産区														
		集落	344.58	68,164	344.13	68,164	95.08	41,319	249.05	26,845	102.01	41,486	95.08	41,319	6.93	167
		団体	736.82	157,760	727.40	157,760	283.52	104,709	443.88	53,051	283.52	104,709	283.52	104,709		
	その他	1,778.27	494,722	1,770.67	494,722	797.57	388,051	973.10	106,671	798.06	387,928	796.78	387,859	1.28	69	
	総数	11,294.46	2,239,403	11,022.02	2,239,403	3,603.28	1,477,197	7,418.74	762,206	3,695.00	1,483,375	3,602.13	1,476,992	92.87	6,383	
	県	0.20	37	0.20	37	0.06	26	0.14	11	0.06	26	0.06	26			
	栄村	市町村	1,402.79	200,923	1,330.14	200,923	252.62	104,771	1,077.52	96,152	315.10	108,614	252.50	104,719	62.60	3,895
財産区		14.36	5,671	14.36	5,671	13.19	5,518	1.17	153	13.19	5,518	13.19	5,518			
集落		2,164.64	247,877	2,149.99	247,877	138.75	51,850	2,011.24	196,027	151.97	52,927	138.69	51,837	13.28	1,090	
団体		2,817.87	654,371	2,696.99	654,371	1,451.74	529,436	1,245.25	124,935	1,456.23	529,828	1,451.74	529,436	4.49	392	
その他		4,894.60	1,130,524	4,830.34	1,130,524	1,746.92	785,596	3,083.42	344,928	1,758.45	786,462	1,745.95	785,456	12.50	1,006	
総数		49,186.74	10,188,406	48,307.58	10,183,824	18,182.39	7,171,888	30,125.19	3,011,936	15,488.21	6,625,726	15,269.45	6,610,433	218.76	15,293	
北信計	県	332.80	81,308	318.13	81,308	224.64	72,913	93.49	8,395	221.72	72,296	221.72	72,296			
	市町村	5,507.82	765,706	5,336.72	765,706	1,352.10	397,028	3,984.62	368,678	985.70	330,796	912.53	326,517	73.17	4,279	
	財産区	543.86	120,188	543.68	120,188	235.27	88,062	308.41	32,126	234.29	87,753	233.88	87,728	0.41	25	
	集落	9,839.37	1,245,561	9,752.46	1,241,209	1,587.01	482,563	8,165.45	758,646	901.77	354,512	878.72	352,940	23.05	1,572	
	団体	11,113.07	1,978,055	10,760.68	1,977,825	4,386.01	1,357,451	6,374.67	620,374	3,091.69	1,110,692	3,063.09	1,109,336	28.60	1,356	
	その他	21,849.82	5,997,588	21,595.91	5,997,588	10,397.36	4,773,871	11,198.55	1,223,717	10,053.04	4,669,677	9,959.51	4,661,616	93.53	8,061	
計画区計	総数	130,373.35	28,599,619	126,554.04	28,592,249	59,760.89	21,602,526	66,793.15	6,989,723	52,630.04	19,983,942	52,186.23	19,954,833	443.81	29,109	
	県	2,859.15	708,428	2,750.13	708,428	2,361.83	669,850	388.30	38,578	2,345.16	665,400	2,341.07	665,240	4.09	160	
	市町村	13,607.28	2,546,665	12,945.27	2,546,665	6,516.11	1,918,118	6,429.16	628,547	5,784.62	1,771,801	5,688.46	1,766,265	96.16	5,536	
	財産区	4,485.99	829,495	4,007.71	827,608	2,313.89	659,213	1,693.82	168,395	1,855.95	568,188	1,843.86	567,109	12.09	1,079	
	集落	13,560.84	2,079,530	13,316.06	2,074,779	3,621.63	1,151,002	9,694.43	923,777	2,707.17	970,685	2,682.96	968,913	24.21	1,772	
	団体	18,754.75	3,551,051	17,972.96	3,550,319	8,699.29	2,627,498	9,273.67	922,821	7,054.50	2,302,996	7,013.32	2,300,624	41.18	2,372	
	その他	77,105.34	18,884,450	75,561.91	18,884,450	36,248.14	14,576,845	39,313.77	4,307,605	32,882.64	13,704,872	32,616.56	13,686,682	266.08	18,190	
県計	総数	687,342.52	137,432,033	667,077.40	137,338,475	392,080.82	108,381,625	274,996.58	28,956,850	334,971.10	94,437,446	332,100.05	94,238,751	2,871.05	198,695	
	県	18,457.80	3,787,972	17,659.00	3,787,924	14,516.75	3,516,348	3,142.25	271,576	14,119.34	3,437,815	14,049.36	3,433,024	69.98	4,791	
	市町村	111,256.27	21,412,450	105,755.27	21,356,805	64,672.99	16,991,632	41,082.28	4,365,173	57,413.07	15,201,562	56,711.32	15,144,569	701.75	56,993	
	財産区	47,895.59	9,473,514	46,001.10	9,470,289	31,306.96	7,984,629	14,694.14	1,485,660	25,885.32	6,744,876	25,466.74	6,715,881	418.58	28,995	
	集落	65,547.36	12,282,253	63,671.41	12,271,947	33,708.44	9,208,272	29,962.97	3,063,675	28,014.88	7,864,290	27,804.02	7,847,450	210.86	16,840	
	団体	90,726.11	16,871,862	87,899.93	16,853,649	60,168.04	14,015,610	27,731.89	2,838,039	54,919.34	12,802,302	54,485.78	12,771,565	433.56	30,737	
	その他	353,459.39	73,603,982	346,090.69	73,597,861	187,707.64	56,665,134	158,383.05	16,932,727	154,619.15	48,386,601	153,582.83	48,326,262	1,036.32	60,339	

(単位 面積 : ha 材積 : m3)

地						竹 林	無 立 木 地								困 難 地 更 新	
天		然		林			総 数	伐 跡	未 立 木 地	岩 石 地	崩 壊 地	は げ 山	施 設 敷	林 地 開 発		
面 積	材 積	面 積	材 積	面 積	材 積											
1,859.86	211,673	0.79	192	1,859.07	211,481		18.52	0.13	12.37	1.27	1.49		3.23	0.03		
17.50	1,265			17.50	1,265	0.07						0.07				
183.75	23,885			183.75	23,885	0.98		0.98								
242.12	26,678			242.12	26,678	0.45		0.33		0.12						
443.88	53,051			443.88	53,051	9.42		4.93	1.24	1.06		2.19				
972.61	106,794	0.79	192	971.82	106,602	7.60	0.13	6.13	0.03	0.31		0.97	0.03			
7,327.02	756,028	1.15	205	7,325.87	755,823	272.44	3.11	162.63	38.82	35.06		32.82				
0.14	11			0.14	11											
1,015.04	92,309	0.12	52	1,014.92	92,257	72.65		52.74	0.74	12.59		6.58				
1.17	153			1.17	153											
1,998.02	194,950	0.06	13	1,997.96	194,937	14.65	0.53	7.67	1.16	2.11		3.18				
1,240.76	124,543			1,240.76	124,543	120.88		59.10	36.52	15.92		9.34				
3,071.89	344,062	0.97	140	3,070.92	343,922	64.26	2.58	43.12	0.40	4.44		13.72				
32,819.37	3,558,098	2,912.94	561,455	29,906.43	2,996,643	2.02	845.63	20.19	391.43	90.20	173.96	22.67	56.63	90.55	31.51	4,582
96.41	9,012	2.92	617	93.49	8,395	14.67		9.60	1.34	3.01		0.72				
4,351.02	434,910	439.57	70,511	3,911.45	364,399	171.10	1.58	66.35	15.88	19.60		17.49	50.20			
309.39	32,435	1.39	334	308.00	32,101	0.18		0.11					0.07			
8,850.69	886,697	708.29	129,623	8,142.40	757,074	65.48	0.89	16.32	3.77	38.67		3.64	2.19	21.43	4,352	
7,668.99	867,133	1,322.92	248,115	6,346.07	619,018	342.31		149.94	61.68	82.63	22.58	12.33	13.15	10.08	230	
11,542.87	1,327,911	437.85	112,255	11,105.02	1,215,656	2.02	251.89	17.72	149.11	7.53	30.05	0.09	22.45	24.94		
73,924.00	8,608,307	7,574.66	1,647,693	66,349.34	6,960,614	162.46	3,608.39	89.59	1,787.39	742.34	683.58	27.57	105.88	172.04	48.46	7,370
404.97	43,028	20.76	4,610	384.21	38,418	109.02		27.40	43.54	12.82			25.26			
7,160.65	774,864	827.65	151,853	6,333.00	623,011	1.33	660.68	1.80	290.00	196.08	102.82	1.71	17.59	50.68		
2,151.76	259,420	470.03	92,104	1,681.73	167,316	1.36	465.94	8.94	315.98	51.93	83.68	1.00	4.34	0.07	10.98	1,887
10,608.89	1,104,094	938.67	182,089	9,670.22	922,005	0.19	221.10	0.89	102.64	52.91	55.70		6.69	2.27	23.49	4,751
10,918.46	1,247,323	1,685.97	326,874	9,232.49	920,449	0.37	767.43	4.82	396.27	163.82	147.32	22.58	19.38	13.24	13.99	732
42,679.27	5,179,578	3,631.58	890,163	39,047.69	4,289,415	159.21	1,384.22	73.14	655.10	234.06	281.24	2.28	32.62	105.78		
332,106.30	42,901,029	59,980.77	14,142,874	272,125.53	28,758,155	1,613.68	18,143.10	622.13	6,403.21	4,935.77	5,040.92	119.88	718.15	303.04	508.34	93,558
3,539.66	350,109	467.39	83,324	3,072.27	266,785	1.43	796.37	2.53	298.01	192.55	168.52	1.40	133.36		1.00	48
48,342.20	6,155,243	7,961.67	1,847,063	40,380.53	4,308,180	7.40	5,266.94	101.55	946.17	2,738.96	1,303.83	30.14	92.44	53.85	226.66	55,645
20,115.78	2,725,413	5,840.22	1,268,748	14,275.56	1,456,665	3.27	1,867.00	52.44	915.17	232.96	627.54	3.26	28.22	7.41	24.22	3,225
35,656.53	4,407,657	5,904.42	1,360,822	29,752.11	3,046,835	8.32	1,813.30	39.40	551.79	557.26	603.35	7.58	48.04	5.88	54.33	10,306
32,980.59	4,051,347	5,682.26	1,244,045	27,298.33	2,807,302	4.00	2,664.42	25.91	1,485.45	282.13	758.82	36.00	62.78	13.33	157.76	18,213
191,471.54	25,211,260	34,124.81	8,338,872	157,346.73	16,872,388	1,589.26	5,735.07	400.30	2,206.62	931.91	1,578.86	41.50	353.31	222.57	44.37	6,121

第9表 市町村別・制限林の種類別・面積表

(単位 面積:ha)

制限林の種類 市町村名	制限林 合計		保安林										その他の制限林				その他		
	計	水かん	土流	土崩	防風	水害	干害	なだれ	落石	風致	保健	計	砂指	国立	国定	県立		都風	
県計	(47,090.68)	(7,344.00)	(0.00)	(0.00)	(0.00)	(0.00)	(0.00)	(0.00)	(0.00)	(0.00)	(14.00)	(7,231.00)	(39,746.68)	(10,480.82)	(8,937.88)	(11,465.63)	(4,566.33)	(1,395.24)	(2,900.78)
小諸市	270,349.99	234,468.61	153,701.29	72,896.86	530.37	58.00	33.00	6,184.48	509.88	164.79	109.00	280.94	35,881.38	16,333.53	5,160.89	11,922.32	1,059.91	1,059.67	345.06
佐久市	(23.37)	(0.00)	(0.00)	(0.00)	(0.00)	(0.00)	(0.00)	(0.00)	(0.00)	(0.00)	(0.00)	(0.00)	(23.37)	6.04	(23.37)				
小海町	417.28	410.93	335.38	49.88	6.95	0.29	0.00	18.42	0.00	0.00	0.00	0.00	6.35	6.04					0.31
佐久穂町	(1,380.72)	(30.12)	(0.00)	(0.00)	(0.00)	(0.00)	(0.00)	(0.00)	(0.00)	(0.00)	(0.00)	(30.12)	(1,350.60)			(1,350.12)			(0.48)
川上村	5,331.59	4,277.39	3,466.71	206.89	10.87	0.00	573.15	0.00	19.79	0.00	0.00	0.00	1,054.20	10.93		1,036.55			6.72
南相木村	(1,405.12)	(0.00)	(0.00)	(0.00)	(0.00)	(0.00)	(0.00)	(0.00)	(0.00)	(0.00)	(0.00)	(0.00)	(171.49)	1.58		(168.52)			(2.97)
北相木村	1,784.14	1,595.93	1,468.50	113.17	1.09	0.00	0.00	0.00	0.41	12.77	0.00	0.00	188.21	1.58		182.21			4.42
軽井沢町	(1,405.12)	(0.00)	(0.00)	(0.00)	(0.00)	(0.00)	(0.00)	(0.00)	(0.00)	(0.00)	(0.00)	(0.00)	(1,405.12)	1.37		(1,404.32)			
立科町	3,382.48	2,513.19	2,394.05	96.77	2.34	0.00	17.01	0.00	3.04	0.00	0.00	0.00	869.29	1.37		864.07			3.85
御代田町	(1,031.54)	(58.87)	(0.00)	(0.00)	(0.00)	(0.00)	(0.00)	(0.00)	(0.00)	(0.00)	(0.00)	(58.87)	(972.67)			(951.89)			(20.78)
上田市	6,564.04	6,315.01	6,209.53	86.38	19.10	0.00	0.00	0.00	0.00	0.00	0.00	0.00	249.03			248.32			0.71
東御市	(1.41)	(0.00)	(0.00)	(0.00)	(0.00)	(0.00)	(0.00)	(0.00)	(0.00)	(0.00)	(0.00)	(0.00)	(1.41)						(1.41)
長和町	1,092.06	1,067.36	594.50	158.51	6.09	10.28	1.19	296.79	0.00	0.00	0.00	0.00	24.70	2.24		11.69			10.77
青木村	(0.00)	(0.00)	(0.00)	(0.00)	(0.00)	(0.00)	(0.00)	(0.00)	(0.00)	(0.00)	(0.00)	(0.00)	(0.00)						
諏訪市	874.51	872.64	791.18	68.50	2.18	0.00	10.78	0.00	0.00	0.00	0.00	0.00	1.87						1.87
茅野市	(375.15)	(375.15)	(0.00)	(0.00)	(0.00)	(0.00)	(0.00)	(0.00)	(0.00)	(0.00)	(0.00)	(375.15)	(0.00)	2.42		(20.89)		(3.43)	2.42
計	1,529.19	1,526.77	1,318.39	207.52	0.86	0.00	0.00	0.00	0.00	0.00	0.00	0.00	771.38			771.38			
上田市	(166.58)	(54.47)	(0.00)	(0.00)	(0.00)	(0.00)	(0.00)	(0.00)	(0.00)	(0.00)	(0.00)	(54.47)	(112.11)			(87.79)		(3.43)	
東御市	738.95	540.53	235.14	245.11	2.39	0.00	55.52	0.00	0.00	0.00	0.00	0.00	198.42			3.13		71.48	
長和町	(24.45)	(0.00)	(0.00)	(0.00)	(0.00)	(0.00)	(0.00)	(0.00)	(0.00)	(0.00)	(0.00)	(0.00)	(24.45)			(17.75)		(6.70)	
青木村	250.33	110.28	18.18	91.01	0.47	0.00	0.62	0.00	0.00	0.00	0.00	0.00	140.05			52.74		86.61	
計	(914.62)	(113.39)	(0.00)	(0.00)	(0.00)	(0.00)	(0.00)	(0.00)	(0.00)	(0.00)	(0.00)	(113.39)	(801.23)			(801.23)			
上田市	1,691.69	920.31	842.80	23.07	0.99	0.00	0.00	0.00	0.00	0.00	0.00	53.45	771.38			771.38			
東御市	(5,494.45)	(632.00)	(0.00)	(0.00)	(0.00)	(0.00)	(0.00)	(0.00)	(0.00)	(0.00)	(0.00)	(632.00)	(4,862.45)	(0.00)		(3,762.83)	(0.00)	(10.13)	(25.64)
長和町	23,656.23	20,190.33	17,674.36	1,346.81	53.32	10.57	4.16	971.66	0.00	23.23	12.77	53.45	3,505.92	22.16		2,921.77	0.00	158.09	31.77
青木村	(1,278.98)	(221.70)	(0.00)	(0.00)	(0.00)	(0.00)	(0.00)	(0.00)	(0.00)	(0.00)	(0.00)	(221.70)	(1,057.28)			(541.97)		(515.31)	
計	8,903.01	7,754.83	6,233.25	1,262.55	17.20	0.00	2.47	194.47	0.00	9.58	9.77	25.53	1,148.18	103.18		2.89			11.64
上田市	(0.00)	(0.00)	(0.00)	(0.00)	(0.00)	(0.00)	(0.00)	(0.00)	(0.00)	(0.00)	(0.00)	(0.00)	(0.00)						
東御市	464.83	464.83	260.57	67.02	0.00	0.00	135.14	0.00	2.11	0.00	0.00	0.00	0.00						
長和町	(103.24)	(103.24)	(0.00)	(0.00)	(0.00)	(0.00)	(0.00)	(0.00)	(0.00)	(0.00)	(0.00)	(103.24)	(0.00)						
青木村	2,410.86	2,339.04	2,217.12	118.71	2.40	0.00	0.81	0.00	0.00	0.00	0.00	0.00	71.82	2.29		67.52		2.01	
計	(0.07)	(0.00)	(0.00)	(0.00)	(0.00)	(0.00)	(0.00)	(0.00)	(0.00)	(0.00)	(0.00)	(0.00)	(0.07)	2.37					(0.07)
上田市	1,036.13	1,032.54	698.54	136.12	0.00	0.00	197.88	0.00	0.00	0.00	0.00	0.00	3.59	2.37					1.22
東御市	(1,382.29)	(324.94)	(0.00)	(0.00)	(0.00)	(0.00)	(0.00)	(0.00)	(0.00)	(0.00)	(0.00)	(324.94)	(1,057.35)	(0.00)		(0.00)	(0.00)	(0.00)	(515.38)
長和町	12,814.83	11,591.24	9,409.49	1,584.39	19.60	0.00	2.47	528.30	0.00	11.69	9.77	25.53	1,223.59	107.84		70.41	0.00	0.00	14.87
青木村	(1,223.89)	(0.00)	(0.00)	(0.00)	(0.00)	(0.00)	(0.00)	(0.00)	(0.00)	(0.00)	(0.00)	(0.00)	(1,223.89)	(44.75)		(1,129.74)			(43.34)
計	2,769.43	2,397.19	581.38	1,790.99	1.04	0.00	23.78	0.00	0.00	0.00	0.00	0.00	372.24	4.48		366.99			0.77
上田市	(49.10)	(25.75)	(0.00)	(0.00)	(0.00)	(0.00)	(0.00)	(0.00)	(0.00)	(0.00)	(0.00)	(25.75)	(23.35)	(0.10)		(23.15)			(0.10)
東御市	2,422.55	1,233.11	451.18	755.02	1.00	0.00	25.91	0.00	0.00	0.00	0.00	0.00	1,189.44			1,179.24			10.20
長和町	(601.00)	(0.00)	(0.00)	(0.00)	(0.00)	(0.00)	(0.00)	(0.00)	(0.00)	(0.00)	(0.00)	(0.00)	(601.00)			(599.67)			
青木村	5,400.53	1,509.45	845.63	651.41	0.28	0.00	9.33	0.00	0.00	0.00	0.00	0.00	3,891.08			3,886.13			

注) 1 保安林面積は、令和2年9月1日現在の森林づくり推進課資料による

2 保安林欄の計の()内面積は重複で外数

3 保安林欄の各保安林種における()内面積は左までの保安林種との重複で外数

4 その他制限林欄における()内面積はそれ以外の制限林との重複で外数

第9表 市町村別・制限林の種類別の面積表

(単位 面積:ha)

市町村名	制限林の種類	保 安 林										そ の 他 の 制 限 林					その他		
		計	水かん	土流	土崩	防風	水害	干害	なだれ	落石	風致	保健	計	砂指	国立	国定		県立	都風
諏訪	下諏訪町	(437.78)	(0.00)	(0.00)	(0.00)	(0.00)	(0.00)	(0.00)	(0.00)	(0.00)	(0.00)	(0.00)	(0.00)	(437.78)		(437.78)			
	富士見町	1,474.59	1,425.46	1,277.71	0.20	0.00	0.00	0.00	0.00	0.00	0.00	0.00	0.00	49.13	25.08	24.05			
	原 村	2,902.19	2,884.36	922.40	1.80	2.17	1.22	0.00	0.00	0.00	0.00	0.00	0.00	17.83					
	計	(2,302.99)	(25.75)	(0.00)	(0.00)	(0.00)	(0.00)	(0.00)	(0.00)	(0.00)	(0.00)	(0.00)	(0.00)	(2,337.24)	(45.68)	(2,189.34)	(0.00)	(0.00)	(43.44)
上	伊那市	15,441.30	9,921.58	5,444.47	4,407.56	4.32	2.17	4.03	59.03	0.00	0.00	0.00	0.00	5,519.72	47.39	5,456.41	(618.20)	0.00	10.97
	駒ヶ根市	13,683.93	13,487.56	9,185.33	23.82	0.00	0.00	6,952.22	0.00	1.31	1.13	0.00	0.00	(344.66)	(19.68)		112.58		9.77
	辰野町	3,419.32	3,314.99	2,465.03	797.64	6.19	0.00	0.47	45.19	0.00	0.00	0.46	0.00	(84.00)	(37.58)				(1.03)
	箕輪町	(84.00)	(84.00)	(0.00)	(0.00)	(0.00)	(0.00)	(0.00)	(0.00)	(0.00)	(0.00)	(0.00)	(0.00)	(84.00)					3.02
伊那	箕輪町	(257.32)	(139.25)	(0.00)	(0.00)	(0.00)	(0.00)	(0.00)	(0.00)	(0.00)	(0.00)	(0.00)	(0.00)	(118.07)					(118.07)
	飯島町	2,020.50	1,940.54	894.25	908.28	5.48	0.00	0.00	129.40	0.00	0.00	0.00	0.00	79.96	17.79		(100.67)		62.17
	南箕輪村	(38.79)	(38.79)	(0.00)	(0.00)	(0.00)	(0.00)	(0.00)	(0.00)	(0.00)	(0.00)	(0.00)	(0.00)	(38.79)					
	計	2,000.47	2,000.47	1,796.43	163.06	1.97	39.01	0.00	0.00	0.00	0.00	0.00	0.00	70.30	16.91		53.39		
那	中川村	(0.00)	(0.00)	(0.00)	(0.00)	(0.00)	(0.00)	(0.00)	(0.00)	(0.00)	(0.00)	(0.00)	(0.00)	(0.00)					
	宮田村	(164.75)	(42.45)	(0.00)	(0.00)	(0.00)	(0.00)	(0.00)	(0.00)	(0.00)	(0.00)	(0.00)	(0.00)	(42.45)			(122.30)		
	計	(1,705.61)	(672.59)	(0.00)	(0.00)	(0.00)	(0.00)	(0.00)	(0.00)	(0.00)	(0.00)	(0.00)	(0.00)	(672.59)	(72.49)	(0.00)	(841.17)	(0.00)	(119.36)
	飯田市	28,522.23	27,921.46	18,099.17	8,734.35	51.13	42.09	4.98	977.28	0.00	1.31	1.59	0.00	600.77	204.14	0.00	312.76	0.00	83.87
南	松川町	(4,680.24)	(327.38)	(0.00)	(0.00)	(0.00)	(0.00)	(0.00)	(0.00)	(0.00)	(0.00)	(0.00)	(0.00)	(327.38)	(52.47)	(1,914.79)	(2,330.21)	4.37	(51.75)
	計	26,571.78	26,424.21	18,044.70	8,249.76	44.46	0.54	0.03	79.41	0.00	3.68	1.62	0.00	147.57	56.91	48.04			38.25
	高森町	(452.46)	(1.87)	(0.00)	(0.00)	(0.00)	(0.00)	(0.00)	(0.00)	(0.00)	(0.00)	(0.00)	(0.00)	(450.59)	(79.18)		(370.83)		(0.58)
	計	2,286.94	2,266.70	1,442.83	795.16	16.40	0.00	1.22	0.00	0.00	0.00	0.00	0.00	18.94	14.63		1.88		2.43
信	高森町	(156.50)	(156.50)	(0.00)	(0.00)	(0.00)	(0.00)	(0.00)	(0.00)	(0.00)	(0.00)	(0.00)	(0.00)	(156.50)					
	阿南町	(71.12)	(0.00)	(0.00)	(0.00)	(0.00)	(0.00)	(0.00)	(0.00)	(0.00)	(0.00)	(0.00)	(0.00)	(71.12)		(71.12)			1.54
	阿智村	4,068.87	3,559.05	1,538.18	1,882.96	26.53	0.00	0.00	56.52	0.00	2.39	0.00	0.00	509.82		509.82			
	計	(546.15)	(54.82)	(0.00)	(0.00)	(0.00)	(0.00)	(0.00)	(0.00)	(0.00)	(0.00)	(0.00)	(0.00)	(491.33)			(490.05)		(1.28)
州	平谷村	9,012.06	8,896.59	7,240.17	1,534.76	9.30	0.00	0.00	103.86	0.00	5.26	3.24	0.00	115.47			113.58		1.89
	根羽村	(0.00)	(0.00)	(0.00)	(0.00)	(0.00)	(0.00)	(0.00)	(0.00)	(0.00)	(0.00)	(0.00)	(0.00)	(0.00)					
	下條村	2,595.11	2,594.41	2,225.36	367.06	0.00	2.00	0.00	0.00	0.00	0.00	0.00	0.00	0.70					0.70
	計	(6.13)	(0.00)	(0.00)	(0.00)	(0.00)	(0.00)	(0.00)	(0.00)	(0.00)	(0.00)	(0.00)	(0.00)	(6.13)		(6.13)			
州	下條村	2,056.19	1,834.22	1,381.43	430.80	0.00	0.53	0.00	16.37	0.00	5.09	0.00	0.00	221.97	0.03	221.19			
	売木村	(11.66)	(0.00)	(0.00)	(0.00)	(0.00)	(0.00)	(0.00)	(0.00)	(0.00)	(0.00)	(0.00)	(0.00)	(11.66)	(0.71)	(10.95)			
	天龍村	491.88	456.98	13.15	441.11	1.17	0.00	0.00	0.00	0.00	1.55	0.00	0.00	34.90	14.84	20.06			
	計	(302.95)	(78.75)	(0.00)	(0.00)	(0.00)	(0.00)	(0.00)	(0.00)	(0.00)	(0.00)	(0.00)	(0.00)	(224.20)		(224.20)			1.69
州	天龍村	1,420.05	1,176.72	705.05	470.95	0.00	0.00	0.00	0.00	0.00	0.00	0.00	0.00	243.33		(403.07)			(0.18)
	計	3,807.64	3,097.83	1,582.36	1,504.05	7.56	0.00	0.00	0.00	0.00	3.85	0.00	0.00	709.81		709.29			0.52

第9表 市町村別・制限林の種類別・面積表

(単位 面積:ha)

市町村名	制限林の種類	制限林											その他の制限林				都風	その他
		合計	水かん	土流	土崩	防風	水害	干雪	なだれ	落石	風致	保健	計	砂指	国立	国定		
南	泰阜村	(97.37)	(0.00)	(0.00)	(0.00)	(0.00)	(0.00)	(0.00)	(0.00)	(0.00)	(0.00)	(0.00)	(0.00)	(15.58)	(81.79)			
		2,327.73	1,291.13	789.53	2.08	0.00	0.00	3.24	0.00	0.00	0.00	0.00	241.75	(89.88)	241.75	(85.22)		
		(180.20)	(0.00)	(0.00)	(0.00)	(0.00)	(0.00)	(0.00)	(0.00)	(0.00)	(0.00)	(0.00)	(0.02)					(4.64)
信	喬木村	2,868.08	2,855.15	717.08	2.30	0.00	0.00	0.00	0.00	0.00	0.00	0.00	12.93					12.93
	豊丘村	(0.00)	(0.00)	(0.00)	(0.00)	(0.00)	(0.00)	(0.00)	(0.00)	(0.00)	(0.00)	(0.00)	(0.00)	(0.00)				
		2,829.52	2,367.09	457.69	1.77	0.00	0.00	0.00	0.00	0.00	0.00	0.00	0.16					0.16
州	大鹿村	(298.83)	(0.00)	(0.00)	(0.00)	(0.00)	(0.00)	(0.00)	(0.00)	(0.00)	(0.00)	(0.00)	(143.97)			(154.86)		
		6,742.85	6,640.45	1,902.46	10.88	0.00	0.00	0.00	0.16	0.00	0.00	75.54				26.86		
		(7,206.87)	(709.65)	(0.00)	(0.00)	(0.00)	(0.00)	(0.00)	(0.00)	(0.00)	(0.00)	(291.93)	(3.64)	(2,712.05)	(3,431.17)	(0.00)	(58.43)	(60.11)
木	上松町	(154.27)	(0.00)	(0.00)	(0.00)	(0.00)	(0.00)	(0.00)	(0.00)	(0.00)	(0.00)	(0.00)	(132.02)			(17.31)		(3.17)
		1,228.08	313.74	20.99	1.61	0.00	0.00	0.00	16.36	13.70	0.00	914.34			1.83			2.31
		(273.97)	(0.00)	(0.00)	(0.00)	(0.00)	(0.00)	(0.00)	(0.00)	(0.00)	(0.00)	(273.97)	(250.77)			(23.13)		(0.07)
曾	南木曾町	2,416.96	1,249.23	280.45	21.68	0.00	0.00	0.00	0.00	0.00	22.84	0.00	1,167.73	1,097.38		63.60		6.75
	木曾町	(1,983.29)	(0.00)	(0.00)	(0.00)	(0.00)	(0.00)	(0.00)	(0.00)	(0.00)	(0.00)	(1,983.29)	(1,982.39)		(0.90)			
		10,781.06	8,195.78	6,845.96	6.95	0.00	0.00	0.00	8.76	15.52	0.00	2,585.28	2,326.32			255.48		3.48
松	木祖村	(472.77)	(0.00)	(0.00)	(0.00)	(0.00)	(0.00)	(0.00)	(0.00)	(0.00)	(0.00)	(472.77)	(471.30)					(1.47)
		3,208.95	1,508.82	914.64	593.18	0.00	0.00	0.00	0.00	0.00	0.00	1,700.13	1,698.08					2.05
		(636.22)	(0.00)	(0.00)	(0.00)	(0.00)	(0.00)	(0.00)	(0.00)	(0.00)	(0.00)	(636.22)	(545.82)			(90.40)		
曾	王滝村	1,895.32	728.09	671.18	38.88	6.26	0.00	0.00	11.77	0.00	0.00	1,167.23	887.68			279.55		(175.12)
	大桑村	(1,014.85)	(0.00)	(0.00)	(0.00)	(0.00)	(0.00)	(0.00)	(0.00)	(0.00)	(0.00)	(174.23)	(665.50)					20.60
		2,275.97	1,493.01	850.69	30.45	0.00	0.00	0.00	9.16	0.00	0.94	782.96	782.36					(0.13)
松	計	(4,535.37)	(176.00)	(0.00)	(0.00)	(0.00)	(0.00)	(0.00)	(0.00)	(0.00)	(0.00)	(4,359.37)	(4,047.80)	(0.00)	(0.00)	(131.74)	(0.00)	(179.93)
		21,806.34	13,488.67	9,583.91	66.95	0.00	0.00	0.00	37.82	36.00	32.00	8,317.67	7,682.02	0.00	0.00	600.46	0.00	35.19
		(5,729.36)	(250.65)	(0.00)	(0.00)	(0.00)	(0.00)	(0.00)	(0.00)	(0.00)	(0.00)	(5,478.71)	(1,377.30)	(920.63)	(2,278.13)	(164.86)		(737.79)
本	松本市	21,844.74	18,782.23	10,829.11	6,911.79	18.22	0.00	0.00	987.79	23.96	10.20	3,062.51	709.14	858.50	1,387.00	90.29		17.58
	塩尻市	(691.48)	(78.88)	(0.00)	(0.00)	(0.00)	(0.00)	(0.00)	(0.00)	(0.00)	(0.00)	(612.60)	(49.19)		(523.28)		(40.13)	
		5,298.14	5,190.79	3,438.31	1,719.89	2.97	0.00	0.00	28.57	0.00	1.05	107.35	6.17		94.94		6.24	
本	安曇野市	(392.25)	(361.60)	(0.00)	(0.00)	(0.00)	(0.00)	(0.00)	(0.00)	(0.00)	(0.00)	(30.65)	(30.52)					(0.13)
		5,190.17	4,758.95	2,671.42	31.04	0.00	0.70	0.00	0.00	0.00	0.00	431.22	421.52	8.12				1.58
		(41.23)	(14.89)	(0.00)	(0.00)	(0.00)	(0.00)	(0.00)	(0.00)	(0.00)	(0.00)	(26.34)	(5.31)					(21.03)
本	麻績村	428.63	407.01	40.92	257.95	0.00	0.00	0.00	108.13	0.00	0.00	21.62	2.62					0.14
	生坂村	(5.80)	(0.00)	(0.00)	(0.00)	(0.00)	(0.00)	(0.00)	(0.00)	(0.00)	(0.00)	(5.80)	(5.80)					
		1,124.15	1,044.25	9.34	1,028.08	6.74	0.09	0.00	0.00	0.00	0.00	79.90	78.06					1.84
本	山形村	(208.74)	(208.54)	(0.00)	(0.00)	(0.00)	(0.00)	(0.00)	(0.00)	(0.00)	(0.00)	(0.20)	(0.20)					
		537.08	525.38	198.44	254.05	0.00	0.00	0.00	72.89	0.00	0.00	11.70	11.70					
		(223.21)	(0.00)	(0.00)	(0.00)	(0.00)	(0.00)	(0.00)	(0.00)	(0.00)	(0.00)	(223.21)	(223.21)					
本	朝日村	4,893.74	4,877.31	4,331.25	546.07	0.00	0.00	0.00	0.00	0.00	0.00	16.43	16.29					0.14
	筑北村	(190.61)	(188.23)	(0.00)	(0.00)	(0.00)	(0.00)	(0.00)	(0.00)	(0.00)	(0.00)	(188.23)	(2.38)					
		3,003.80	2,990.99	943.18	1,956.53	1.15	0.00	0.00	89.90	0.00	0.24	12.81	12.81					
本	計	(7,482.68)	(1,102.79)	(0.00)	(0.00)	(0.00)	(0.00)	(0.00)	(99.00)	(0.00)	(0.00)	(1,802.61)	(1,693.91)	(920.63)	(2,801.41)	(0.00)	(164.86)	(799.08)
		42,320.45	38,576.91	21,846.34	15,345.77	60.11	0.09	0.70	1,287.28	23.96	10.43	3,743.54	1,277.31	866.62	1,481.94	0.00	90.29	27.38
		(1,227.02)	(10.93)	(0.00)	(0.00)	(0.00)	(0.00)	(0.00)	(0.00)	(0.00)	(0.00)	(1,090.95)	(1,090.95)					(195.74)
北アルプス	大町市	6,735.10	3,940.85	1,507.47	2,350.35	0.65	0.00	0.00	76.41	2.00	3.66	2,794.25	2,254.49					2.00
	池田町	(73.80)	(59.14)	(0.00)	(0.00)	(0.00)	(0.00)	(0.00)	(0.00)	(0.00)	(0.00)	(14.66)	(14.66)					
		7,989.90	596.13	0.00	527.05	9.57	0.00	0.00	59.51	0.00	0.00	202.77	202.77					

第9表 市町村別・制限林の種類別の種類別・面積表

(単位 面積:ha)

制限林の種類 市町村名	制限林					その他の制限林										都風	その他		
	合計	水かん	土流	土崩	防風	水害	干雪	なだれ	落石	風致	保健	計	砂指	国立	国定			県立	
北アルプス	松川村	(103.21)	(0.00)	(0.00)	(0.00)	(0.00)	(0.00)	(0.00)	(0.00)	(0.00)	(98.87)	(4.34)	(4.34)						
	白馬村	(3,345.45)	(0.00)	(0.00)	(0.00)	(0.00)	(0.00)	(0.00)	(0.00)	(0.00)	(1,526.06)	(180.89)	(1,638.50)						
	小谷村	(1,397.05)	(0.00)	(0.00)	(0.00)	(0.00)	(0.00)	(0.00)	(0.00)	(0.00)	(376.47)	(31.23)	(989.33)						
	計	(6,146.52)	(0.00)	(0.00)	(0.00)	(0.00)	(0.00)	(0.00)	(0.00)	(0.00)	(2,071.46)	(407.506)	(2,627.83)	(0.00)	(0.00)	(0.00)	(125.74)	(0.00)	
長野	長野市	(1,262.71)	(0.00)	(0.00)	(0.00)	(0.00)	(0.00)	(0.00)	(0.00)	(0.00)	(437.74)	(824.97)	(439.97)			(162.25)	(27.78)	(2.02)	
	須坂市	(204.65)	(0.00)	(0.00)	(0.00)	(0.00)	(0.00)	(0.00)	(0.00)	(0.00)	(159.18)	(32.65)	(28.71)				76.14	12.40	(3.94)
	千曲市	(341.18)	(0.00)	(0.00)	(0.00)	(0.00)	(0.00)	(0.00)	(0.00)	(0.00)	(173.52)	(167.66)	(165.27)						(2.39)
	坂城町	(594.41)	(0.00)	(0.00)	(0.00)	(0.00)	(0.00)	(0.00)	(0.00)	(0.00)	(594.41)	(394.45)	(199.96)						14.00
野	小布施町	(0.00)	(0.00)	(0.00)	(0.00)	(0.00)	(0.00)	(0.00)	(0.00)	(0.00)	(0.00)	(0.00)	160.31						191.93
	高山村	(771.38)	(0.00)	(0.00)	(0.00)	(0.00)	(0.00)	(0.00)	(0.00)	(0.00)	(771.38)	(384.36)	(386.02)						(1.00)
	信濃町	(1,056.46)	(0.00)	(0.00)	(0.00)	(0.00)	(0.00)	(0.00)	(0.00)	(0.00)	(1,056.46)	(27.35)	(528.23)						(528.23)
	飯綱町	(204.15)	(0.00)	(0.00)	(0.00)	(0.00)	(0.00)	(0.00)	(0.00)	(0.00)	(0.00)	(3.58)	3.01						5.46
北	小川村	(29.90)	(0.00)	(0.00)	(0.00)	(0.00)	(0.00)	(0.00)	(0.00)	(0.00)	(23.41)	(6.49)	(6.49)						0.57
	計	(4,260.70)	(0.00)	(0.00)	(0.00)	(0.00)	(0.00)	(0.00)	(0.00)	(0.00)	(3,454.02)	(1,143.52)	(1,382.93)	(0.00)	(0.00)	(162.25)	(765.97)	(9.35)	
	中野市	(123.07)	(0.00)	(0.00)	(0.00)	(0.00)	(0.00)	(0.00)	(0.00)	(0.00)	(119.10)	(3.97)	(2.26)						28.31
	飯山市	(84.54)	(0.00)	(0.00)	(0.00)	(0.00)	(0.00)	(0.00)	(0.00)	(0.00)	(51.83)	(32.71)	(2.61)						(1.71)
信	山ノ内町	(6,297.21)	(0.00)	(0.00)	(0.00)	(0.00)	(0.00)	(0.00)	(0.00)	(0.00)	(651.21)	(5,646.00)	(2,338.25)						(30.10)
	木島平村	(0.00)	(0.00)	(0.00)	(0.00)	(0.00)	(0.00)	(0.00)	(0.00)	(0.00)	(0.00)	(0.00)	1,394.04						43.65
	野沢温泉村	(376.79)	(0.00)	(0.00)	(0.00)	(0.00)	(0.00)	(0.00)	(0.00)	(0.00)	(376.79)	181.03							(338.54)
	栄村	(4,944.74)	(0.00)	(0.00)	(0.00)	(0.00)	(0.00)	(0.00)	(0.00)	(0.00)	(822.14)	(5,691.06)	(2,338.25)						(1,118.46)
計	(14,501.20)	(0.00)	(0.00)	(0.00)	(0.00)	(0.00)	(0.00)	(0.00)	(0.00)	(822.14)	(2,436.89)	(930.88)	(0.00)	(0.00)	(0.00)	(0.00)	(0.00)	(1,150.27)	

第10-1表 市町村別・公益的機能別施業森林等区別ゾーニング別・資源表

(単位 面積：ha 蓄積：m3)

地域 市町村 名	区分	公益的機能別施業森林等区別										独自		木材		総数			
		水かん		山災/土壌		快適環境		保健		文化		面積		蓄積		面積		蓄積	
		面積	蓄積	面積	蓄積	面積	蓄積	面積	蓄積	面積	蓄積	面積	蓄積	面積	蓄積	面積	蓄積	面積	蓄積
佐久 市	総数	55,796.79	13,259.624	2,591.90	547.359	895.99	162.810	52.05	12.670	28,877.40	7,101.912	88,214.13	21,084.375						
	人工林	54,683.51	13,243.209	2,473.44	541.225	851.89	162.810	50.50	12.670	28,422.89	7,085.721	86,483.23	21,058.635						
	天然林	34,758.98	10,605.420	1,578.99	441.155	323.55	92.988	30.03	9.493	19,300.08	5,924.686	56,081.63	17,073.742						
上田 市	総数	1,113.28	16,415	118.46	3,134	354.08	92.871	1.55	4.110	453.51	1,730.90	25,740	25,740						
	人工林	22,532.46	5,086.937	7,188.95	1,551.701	346.75	92.871			26,996.59	5,926.026	57,082.98	12,857.535						
	天然林	21,981.91	5,049.400	6,980.04	1,537.836	346.75	92.871			26,377.40	5,886.467	55,686.10	12,866.574						
東御 市	総数	12,091.96	3,717.133	3,554.94	1,047.492	189.54	48.251			13,695.61	4,149.764	29,499.72	8,962.640						
	人工林	8,899.95	1,332.267	3,425.10	490.344	189.54	44.620			12,881.79	1,738.703	26,186.38	3,605.934						
	天然林	550.55	37.537	218.91	13.865	8.23				619.19	37.559	1,306.88	88.961						
青木 村	総数	3,229.47	812.139	1,035.00	247.402	9,989	6,896			3,570.46	882.710	7,921.60	1,959.136						
	人工林	3,189.74	812.139	1,023.02	247.402	9,989	6,896			3,523.53	882.710	7,822.65	1,959.136						
	天然林	2,046.74	634.982	642.38	1,185.198	25.78	7.175			2,223.78	679.942	4,950.48	1,510.857						
長和 町	総数	1,143.00	177.157	380.64	62.204	21.99	3.336			1,299.75	202.768	2,872.17	448.279						
	人工林	39.73	5.87	11.98	0.31	0.08				46.93	18.89	34.16	7.29						
	天然林	2,310.81	540.509	1,213.39	292.323	305.16	71.776			7,540.77	1,832.433	11,370.13	2,737.041						
上田 町	総数	2,257.90	540.509	1,188.87	292.323	300.20	71.776			7,437.91	1,832.433	11,194.88	2,737.041						
	人工林	1,492.85	443.056	764.58	224.122	215.47	62.875			4,786.80	1,467.848	7,249.70	2,197.901						
	天然林	765.05	97.453	444.29	68.201	84.73	8.901			2,651.11	364.585	3,945.18	539.140						
上田 計	総数	52.91		14.52		4.96				102.86		175.25							
	人工林	23,650.35	6,502.394	10,071.52	2,185.045	9,880	705.74	173.292		39,715.91	8,889.562	79,231.70	17,766.398						
	天然林	28,001.29	6,464.861	9,817.11	2,170.454	692.16	173.292			38,928.04	8,852.007	77,526.46	17,676.719						
計	総数	16,080.17	4,858.552	5,275.64	1,517.853	388.49	115.061			21,680.96	6,490.180	43,457.86	12,990.724						
	人工林	11,921.12	1,606.309	4,541.47	652.601	303.67	58.231			17,247.08	2,361.827	34,068.60	4,885.995						
	天然林	649.06	37.533	264.41	14.591	13.58				787.87	37.555	1,705.24	89.679						
区 計	総数	84,447.14	19,762.018	12,663.42	2,732.404	1,601.73	336.102			68,593.31	15,991.474	167,445.83	38,850.773						
	人工林	82,684.80	19,708.070	12,290.55	2,714.679	1,544.05	336.102			67,351.93	15,947.728	164,009.69	38,735.354						
	天然林	50,839.15	15,463.972	6,864.63	1,959.008	712.04	208.049			41,071.04	12,414.866	99,539.49	30,064.466						
市 計	総数	31,845.65	4,244.098	5,435.92	755.671	832.01	128.053			26,280.89	3,532.862	64,470.20	8,670.888						
	人工林	1,762.34	53.948	372.87	17.725	57.68				1,241.38	43.746	3,436.14	115.419						
	天然林																		

第10-1表 市町村別・公益的機能別施業森林等区分別ゾーニング別・資源表

(単位 面積：ha 蓄積：m³)

地域圏	市町村名	区分	水かん		山災/土壌		快速環境		保健		文化		独自		木材		総数	
			面積	蓄積	面積	蓄積	面積	蓄積	面積	蓄積	面積	蓄積	面積	蓄積	面積	蓄積	面積	蓄積
南相模	南相模郡 羽根町	総数	7,276.94	2,013.748	528.52	112.936	616.00	92.414							7,801.82	2,125.928	16,223.28	4,345.026
		総面積	7,276.94	2,013.748	528.52	112.936	616.00	92.414							7,801.82	2,125.928	16,223.28	4,345.026
		人工林	5,599.34	1,820.921	445.78	103.359	112.94	30.433							6,041.76	1,923.524	12,199.22	3,878.237
		天然林	1,596.94	192.827	71.69	9.577	497.62	61.981							1,666.63	202.404	3,834.88	466.789
下條村	下條村	総数	2,064.98	367.698	279.56	48.492	6.04								91.43	189.18	2,882.60	529.053
		総面積	2,064.98	367.698	279.56	48.492	6.04								91.43	189.18	2,882.60	529.053
		人工林	1,995.91	367.698	264.97	48.492									537.88	112.863	2,798.76	528.053
		天然林	784.57	195.912	193.06	40.695									282.48	70.940	1,260.11	307.547
売木村	売木村	総数	3,312.39	729.099	162.30	27.144	336.84	74.947							961.48	212.636	4,773.01	1,043.826
		総面積	3,312.39	729.099	162.30	27.144	336.84	74.947							961.48	212.636	4,773.01	1,043.826
		人工林	2,401.73	607.075	149.80	26.413	209.73	55.617							780.15	187.642	3,541.41	876.747
		天然林	886.76	122.024	6.84	7.31	126.79	19.330							170.61	24.994	1,191.00	167.079
天龍村	天龍村	総数	8,484.25	1,807.560	905.12	161.630	808.52	191.105							3,226.10	782.624	13,403.99	2,942.919
		総面積	8,484.25	1,807.560	905.12	161.630	808.52	191.105							3,226.10	782.624	13,403.99	2,942.919
		人工林	4,050.71	1,282.663	560.63	122.835	404.81	141.583							2,058.90	652.006	7,075.05	2,199.087
		天然林	4,233.64	524.897	326.94	38.795	387.33	49.522							1,110.75	130.618	6,048.66	743.832
桑島村	桑島村	総数	4,977.03	774.691	603.65	94.544	16.38								56.45	280.28	5,740.44	1,378.530
		総面積	4,977.03	774.691	603.65	94.544	16.38								56.45	280.28	5,740.44	1,378.530
		人工林	4,917.55	774.691	589.32	94.544									3,116.09	509.295	8,622.96	1,378.530
		天然林	3,475.41	442.559	302.57	36.492									1,874.67	235.515	5,652.65	714.566
喬木村	喬木村	総数	3,022.42	562.578	466.05	90.118	141.91	25.750							43.67	117.48	3,710.58	696.566
		総面積	3,022.42	562.578	466.05	90.118	141.91	25.750							43.67	117.48	3,710.58	696.566
		人工林	2,965.08	562.578	446.34	90.118	138.12	25.750							80.08	18.120	3,629.62	686.566
		天然林	1,491.01	356.720	226.10	55.201	77.97	16.983							16.57	4.343	1,811.65	433.247
豊丘村	豊丘村	総数	4,522.31	881.361	546.44	101.601	3.79								0.12	80.96	5,193.96	1,012.466
		総面積	4,522.31	881.361	546.44	101.601	3.79								0.12	80.96	5,193.96	1,012.466
		人工林	4,416.22	881.361	529.29	101.601									125.21	29.504	5,069.71	1,012.466
		天然林	2,537.84	410.207	337.88	56.366									61.89	16.243	2,131.68	532.632
大鹿村	大鹿村	総数	11,527.84	2,061.791	2,821.41	541.006									949.42	198.710	15,298.67	2,801.507
		総面積	11,527.84	2,061.791	2,821.41	541.006									949.42	198.710	15,298.67	2,801.507
		人工林	11,016.38	2,061.791	2,690.84	541.006									918.45	188.710	14,625.67	2,801.507
		天然林	5,237.25	1,324.853	1,657.59	409.200									694.97	173.479	7,589.81	1,901.532
商信県	商信県 計	総数	118,346.16	21,767.660	21,224.27	3,520.730	2,619.03	506.421							41,219.03	8,820.882	183,408.49	34,815.693
		総面積	118,346.16	21,767.660	21,224.27	3,520.730	2,619.03	506.421							41,219.03	8,820.882	183,408.49	34,815.693
		人工林	114,979.27	21,766.429	20,345.16	3,520.730	2,573.22	506.421							40,384.53	8,819.651	178,282.18	34,613.231
		天然林	55,523.71	14,209.635	9,739.98	2,112.055	1,032.43	296.469							25,225.02	6,857.769	91,521.14	23,475.928
計	計 区計	総数	59,455.56	7,556.794	10,605.18	1,408.675	1,540.70	209.952							15,159.51	1,961.882	86,761.04	11,137.303
		総面積	59,455.56	7,556.794	10,605.18	1,408.675	1,540.70	209.952							15,159.51	1,961.882	86,761.04	11,137.303
		人工林	58,236.02	7,326.02	9,739.98	1,311.86	1,445.81	187.141							13,328.16	1,758.138	83,078.44	10,577.97
		天然林	1,219.54	230.774	865.20	96.815	95.89	132.811							830.55	203.744	3,682.60	759.326

第10-1表 市町村別・公益的機能別施業森林等区別ゾーニング別・資源表

(単位 面積：ha 蓄積：m3)

地域 市町村 標名	区分	公益的機能別施業森林等区別												総計			
		水かん		山災/土壌		快適環境		保健		文化		独自		木材		総計	
		面積	蓄積	面積	蓄積	面積	蓄積	面積	蓄積	面積	蓄積	面積	蓄積	面積	蓄積	面積	蓄積
北ア 松川 ル川 ツ ス	総計	256.15	46,983	552.33	96,590			212.42	40,972			1,602.57	275,315	2,623.47	459,860		
	立木地	252.20	46,983	543.80	96,590			208.81	40,972			1,568.48	275,315	2,573.29	459,860		
	人工林	133.74	25,438	157.97	34,880			97.83	20,290			482.74	101,164	872.28	181,772		
	天然林	118.46	21,545	385.83	61,710			110.98	20,682			1,085.74	174,151	1,701.01	278,088		
	その他	3.95	8.53					3.61				34.09		50.18			
白馬 村	総計	1,480.56	179,643	2,865.22	144,402			160.34	34,425			7,697.48	1,119,948	12,173.60	1,478,418		
	立木地	1,442.98	179,643	1,205.82	144,402			156.38	34,425			7,524.78	1,119,948	10,329.96	1,478,418		
	人工林	389.75	83,612	148.95	27,925			88.13	27,925			1,982.11	569,713	2,608.94	720,221		
	天然林	1,053.23	96,031	1,056.87	105,431			68.25	6,500			5,542.67	550,235	7,721.02	758,197		
	その他	17.58	1,649.40					3.96				172.70		1,843.64			
小谷 村	総計	5,050.80	655,677	5,235.91	798,910			1,852.76	203,900			12,952.26	1,912,947	25,091.73	3,571,434		
	立木地	4,500.55	631,206	4,776.09	798,910			1,510.99	179,429			11,897.31	1,888,476	22,684.94	3,498,021		
	人工林	923.32	269,318	1,211.98	439,392			111.75	32,835			2,808.29	968,996	5,055.34	1,710,541		
	天然林	3,577.23	361,888	3,564.11	359,518			1,399.24	146,594			9,089.02	919,480	17,629.60	1,787,480		
	その他	550.25	24,471	459.82	24,471			341.77	24,471			1,054.95	24,471	2,406.79	73,413		
北ア ク ン ス 社	総計	26,133.96	3,822,975	16,699.59	2,194,727			2,288.44	288,889			35,635.95	5,409,137	80,826.57	11,725,198		
	立木地	25,162.71	3,798,504	14,327.88	2,194,727			1,937.43	264,418			34,109.75	5,384,666	75,605.28	11,651,785		
	人工林	8,772.56	2,084,398	4,458.56	1,138,867			319.19	86,151			11,200.13	2,951,528	24,764.53	6,263,935		
	天然林	16,390.15	1,714,106	9,869.32	1,055,860			1,618.24	178,267			22,909.62	2,433,138	50,840.75	5,387,850		
	その他	971.25	24,471	2,371.71				351.01	24,471			1,526.20	24,471	5,221.29	73,413		
計 画 区 区 計	総計	80,124.07	13,531,372	38,254.35	5,089,782			4,912.37	959,879			70,128.91	12,029,967	196,208.04	32,446,173		
	立木地	78,207.63	13,506,727	32,002.54	5,089,782			4,832.68	959,879			67,967.61	12,005,496	188,319.50	32,372,546		
	人工林	38,035.00	8,686,834	12,268.06	2,796,601			1,672.24	388,726			31,673.02	7,670,050	86,102.87	20,198,353		
	天然林	40,172.63	4,819,893	19,744.48	2,293,181			3,522.88	400,468			36,294.59	4,335,446	102,216.63	12,174,193		
	その他	1,916.44	24,645	3,251.81				481.56	24,471			2,156.30	24,471	7,888.54	73,627		

第10-1表 市町村別・公益的機能別施業森林等区分別ゾーニング別・資源表

(単位 面積：ha 蓄積：m3)

地域 市町村 種別	区分	水かん		山災/土壌		快適環境		保健		文化		独自		木材		総数	
		面積	蓄積	面積	蓄積	面積	蓄積	面積	蓄積	面積	蓄積	面積	蓄積	面積	蓄積	面積	蓄積
長野市	総数	41,430.98	9,392,892	2,667.41	502,707	7.04	1,190	7.04	1,190	12,097.10	3,573,431	12,097.10	3,573,431	56,202.53	13,470,220	56,202.53	13,470,220
	人工林	40,010.85	9,392,892	2,530.18	502,707	7.04	1,190	7.04	1,190	11,844.49	3,573,431	11,844.49	3,573,431	54,392.56	13,470,220	54,392.56	13,470,220
野市	総数	18,382.25	6,754,816	754.53	294,014	1.73	500	1.73	500	9,494.71	3,281,437	9,494.71	3,281,437	28,633.22	10,330,767	28,633.22	10,330,767
	天然林	21,628.60	2,638,076	1,775.65	208,693	5.31	690	5.31	690	2,349.78	291,994	2,349.78	291,994	25,759.34	3,138,453	25,759.34	3,138,453
須坂市	総数	2,129.63	459,854	6,201.23	1,658,814	399.57	80,399	399.57	80,399	474.31	104,024	474.31	104,024	9,204.79	2,303,091	9,204.79	2,303,091
	人工林	2,001.18	459,854	5,895.66	1,656,826	382.18	80,399	382.18	80,399	455.86	102,137	455.86	102,137	8,734.88	2,298,216	8,734.88	2,298,216
千曲市	総数	3,777.98	894,301	2,697.92	530,976	292.97	74,185	292.97	74,185	1,715.70	502,674	1,715.70	502,674	5,291.47	1,551,625	5,291.47	1,551,625
	人工林	2,386.17	698,636	3,665.97	1,378,379	227.24	65,951	227.24	65,951	869.57	124,058	869.57	124,058	4,062.67	574,569	4,062.67	574,569
坂城町	総数	1,108.14	258,316	593.20	131,087	47.81	10,713	47.81	10,713	1,154.39	278,023	1,154.39	278,023	2,903.54	678,139	2,903.54	678,139
	人工林	1,022.00	257,934	585.23	130,877	46.76	10,713	46.76	10,713	1,118.38	277,431	1,118.38	277,431	2,822.37	676,955	2,822.37	676,955
小布施町	総数	625.51	189,026	262.18	79,887	15.98	4,767	15.98	4,767	738.38	219,568	738.38	219,568	1,642.05	493,228	1,642.05	493,228
	天然林	446.49	68,903	323.05	51,010	30.78	5,946	30.78	5,946	380.00	57,863	380.00	57,863	1,180.32	183,727	1,180.32	183,727
高山市	総数	5,804.99	1,155,780	1,802.50	413,042	729.78	104,750	729.78	104,750	417.19	77,557	417.19	77,557	8,754.46	1,751,129	8,754.46	1,751,129
	人工林	5,263.43	1,155,780	1,748.95	413,042	600.21	104,750	600.21	104,750	403.27	77,557	403.27	77,557	8,015.86	1,751,129	8,015.86	1,751,129
信濃町	総数	379.88	82,177	376.57	84,447	12.38	3,356	12.38	3,356	129.57	33,563	129.57	33,563	738.60	173,399	738.60	173,399
	人工林	373.94	82,177	370.82	84,447	12.00	3,336	12.00	3,336	126.86	33,336	126.86	33,336	738.60	173,399	738.60	173,399
小川町	総数	2,948.12	629,432	2,858.40	672,298	672.298	185,620	672.298	185,620	11.40	3,105	11.40	3,105	6,500.21	1,477,446	6,500.21	1,477,446
	人工林	2,946.87	629,432	2,856.18	672,298	672.298	185,620	672.298	185,620	11.40	3,105	11.40	3,105	6,500.21	1,477,446	6,500.21	1,477,446
飯綱町	総数	1,125.23	272,489	660.19	151,009	504.41	121,662	504.41	121,662	16.01	29,871	16.01	29,871	2,457.60	282,225	2,457.60	282,225
	人工林	1,117.76	272,489	656.63	151,009	501.58	121,662	501.58	121,662	16.01	29,871	16.01	29,871	2,457.60	282,225	2,457.60	282,225
長野市	総数	51,318.47	11,537,034	36,023.69	8,138,047	80.59	16,952	80.59	16,952	7,715.53	1,516,652	7,715.53	1,516,652	63,000.00	12,054,699	63,000.00	12,054,699
	人工林	49,296.34	11,536,442	34,741.36	8,135,641	79.71	16,952	79.71	16,952	7,715.53	1,516,652	7,715.53	1,516,652	61,479.00	12,054,699	61,479.00	12,054,699
北野市	総数	2,272.50	632,447	884.09	231,269	241.30	53,611	241.30	53,611	14.95	3,583	14.95	3,583	4,449.70	390,779	4,449.70	390,779
	人工林	2,253.24	632,447	886.97	231,269	226.35	53,611	226.35	53,611	14.95	3,583	14.95	3,583	4,449.70	390,779	4,449.70	390,779

第10-1表 市町村別・公益的機能別施業森林等区別ゾーニング別・資源表

(単位 面積：ha 蓄積：m3)

地域 市町村 名	区分	公益的機能別施業森林等区別										独自		木材		総数			
		水かん		山災/土壌		快適環境		保健		文化		面積		蓄積		面積		蓄積	
		面積	蓄積	面積	蓄積	面積	蓄積	面積	蓄積	面積	蓄積	面積	蓄積	面積	蓄積	面積	蓄積	面積	蓄積
北 飯 山 市	総数	7,152.69	1,415,728	2,645.95	586,495	159.02	28,853	159.02	28,853					9,490.82	2,006,285	19,448.47	4,037,361		
	総面積	7,066.58	1,415,728	2,586.63	586,495	159.02	28,853	159.02	28,853					9,380.03	2,006,285	19,192.26	4,037,361		
	人工林	1,957.48	860,861	904.77	403,072	31.27	13,516	31.27	13,516					2,928.19	1,292,458	5,821.71	2,569,907		
	天然林	5,109.10	554,867	1,681.86	183,423	127.75	15,337	127.75	15,337					6,461.84	713,827	13,370.55	1,467,454		
	その他	86.10	59.32	86.10	59.32									110.79	256.21	256.21	256.21		
山 ノ 内 町	総数	17,552.47	3,035,182	5,266.78	904,030	1,508.14	217,675	1,508.14	217,675					16,328.79	2,929,957	40,676.18	7,066,844		
	総面積	17,160.80	3,030,600	5,101.27	903,800	1,407.88	215,211	1,407.88	215,211					16,034.85	2,929,839	39,704.80	7,077,450		
	人工林	3,341.94	1,535,369	845.25	380,500	110.82	40,629	110.82	40,629					3,435.04	1,596,552	7,733.05	3,553,050		
	天然林	13,818.86	1,495,231	4,256.02	523,300	1,297.06	172,582	1,297.06	172,582					12,599.81	1,333,287	31,971.75	3,524,400		
	その他	391.67	4,582	185.51	230	100.26	4,464	100.26	4,464					293.94	118	971.38	9,394		
木 島 平 村	総数	2,077.95	579,758	942.01	264,770									2,541.38	712,456	5,561.34	1,556,984		
	総面積	2,088.47	579,758	938.06	264,770									2,530.85	712,456	5,537.38	1,556,984		
	人工林	1,212.64	482,882	539.33	218,716									1,470.92	582,874	3,222.89	1,294,472		
	天然林	855.83	96,876	398.73	46,054									1,059.93	119,582	2,314.49	262,512		
	その他	9.48	3.95	3.95										10.53	23.96	23.96			
野 沢 温 泉 村	総数	2,777.34	701,868	910.02	226,374	111.51	15,824	109.53	15,824					3,069.61	774,396	6,868.48	1,718,462		
	総面積	2,759.24	701,868	904.39	226,374	109.53	15,824	109.53	15,824					3,053.09	774,396	6,826.25	1,718,462		
	人工林	1,164.90	517,749	422.42	172,646	5.20	2,026	5.20	2,026					1,297.72	576,539	2,890.24	1,266,960		
	天然林	1,594.34	184,119	481.97	53,728	104.33	13,798	104.33	13,798					1,755.37	197,857	3,936.01	449,502		
	その他	18.10	5.63	5.63		1.98		1.98						16.52		42.23			
柴 村	総数	10,543.70	2,081,736	3,981.04	621,481									11,294.00	2,239,211	25,818.74	4,942,428		
	総面積	10,282.87	2,081,736	3,771.45	621,481									11,021.56	2,239,211	25,075.88	4,942,428		
	人工林	3,480.56	1,385,007	856.11	330,592									3,694.65	1,483,196	8,031.32	3,198,795		
	天然林	6,802.31	696,729	2,915.34	290,889									7,326.91	756,015	17,044.56	1,743,633		
	その他	260.83	209.59	209.59										272.44		742.86			
北 信 計	総数	42,414.40	8,398,772	14,664.38	2,818,048	2,019.97	315,011	1,902.78	315,011					47,102.65	9,786,101	106,201.40	21,317,932		
	総面積	41,633.72	8,394,194	14,183.03	2,817,822	1,902.78	310,547	1,902.78	310,547					46,355.80	9,785,987	104,075.33	21,309,550		
	人工林	12,499.93	5,263,787	4,014.43	1,675,926	249.94	95,951	249.94	95,951					15,199.83	6,454,116	31,954.13	13,488,390		
	天然林	29,143.79	3,130,407	10,168.60	1,141,896	1,652.84	214,996	1,652.84	214,996					31,155.97	3,331,871	72,121.20	7,819,170		
	その他	780.68	4,578	481.35	226	117.19	4,464	117.19	4,464					746.85	114	2,126.07	9,382		
計 区 画 計	総数	93,732.87	19,935,806	50,688.07	10,956,095	80.59	16,952	9,735.50	1,831,663					75,416.88	16,756,106	229,653.91	49,486,622		
	総面積	90,930.06	19,930,636	48,924.39	10,953,463	79.71	16,952	9,112.83	1,827,199					74,055.55	16,753,513	223,102.54	49,481,763		
	人工林	37,107.15	13,810,395	19,123.78	7,385,138	27.88	11,400	3,791.54	1,181,374					30,789.67	11,949,788	90,840.02	34,338,095		
	天然林	53,822.91	6,120,241	29,800.61	3,568,325	51.83	5,552	5,321.29	645,825					43,265.88	4,803,725	132,262.52	15,143,688		
	その他	2,802.81	5,170	1,763.68	2,632	622.67	4,464	622.67	4,464					1,361.33	2,593	6,551.37	14,859		

第10-1表 市町村別・公益的機能別施業森林等区分別ゾーニング別・資源表

(単位 面積：ha 蓄積：m3)

区 分	公益的機能別施業森林等区分別																	
	水かん		山災/土壌		快適環境		保健		文化		独自		木材		総数			
	面積	蓄積	面積	蓄積	面積	蓄積	面積	蓄積	面積	蓄積	面積	蓄積	面積	蓄積	面積	蓄積		
県	438,425.69	87,049.039	193,837.11	37,154.707	12,082.70	2,393.193	24,321.44	4,378.318	1,503.64	177.585	1,101.23	195.624	73,439.918	1,026,175.21	204,788.384			
立木地	427,359.35	86,962.830	186,139.80	37,133.340	11,794.59	2,393.193	22,879.86	4,349.383	844.98	177,545	1,073.89	195,624	73,525.28	997,557.75	204,578,795			
計	218,532.99	60,996.214	88,975.50	24,523.726	5,920.91	1,595.354	9,301.78	2,618.502	567.51	138,170	413.68	111,261	185,793.02	509,505.39	142,887,117			
天然林	208,826.36	25,966.616	97,164.30	12,809.614	5,813.68	797.839	13,578.08	1,730.881	277.47	39,375	660.21	84,363	161,732.26	488,052.36	61,691,678			
その他	11,066.34	86,209	7,697.31	21,367	348.11		1,441.58	28,935	658.66	40	27.34		7,378.12	28,617.46	209,589			

※表中の「その他」とは、立木地以外の森林（無立木地・竹林・更新困難地）のことを示す。
 ※表中の「区分」とは、市町村森林整備計画において森林の機能等の別にゾーニングした区分を示す。
 ※表中の区分「水かん」とは、「水源の涵養の機能の維持増進を図るための森林施業を推進すべき森林」のことを示す。
 ※表中の区分「山災/土壌」とは、「土地に関する災害の防止及び土壌の保全の機能の維持増進を図るための森林施業を推進すべき森林」のことを示す。
 ※表中の区分「快適環境」とは、「快適な環境の形成の機能の維持増進を図るための森林施業を推進すべき森林」のことを示す。
 ※表中の区分「保健」とは、「保健文化機能の維持増進を図るための森林施業を推進すべき森林」の内「保健・レクリエーション機能の維持増進を図る森林」のことを示す。
 ※表中の区分「文化」とは、「保健文化機能の維持増進を図るための森林施業を推進すべき森林」の内「文化機能の維持増進を図る森林」のことを示す。
 ※表中の区分「独自」とは、「木材の生産機能の維持増進を図るための森林施業を推進すべき森林」のことを示す。
 ※表中の区分「木材」とは、市町村が独自にゾーニングした森林のことを示す。
 ※表中の区分「総数」とは、面積及び蓄積は、ゾーニングが重複している箇所があるため他表と一致しない。

第10-2表 市町村別・施業種別・資源表

(単位 面積：ha 蓄積：m3)

地域振興局	市町村名	区分	施業種別														
			皆伐		皆伐+10		皆伐・長伐		複		複択		特定広		総数		
			面積	蓄積	面積	蓄積	面積	蓄積	面積	蓄積	面積	蓄積	面積	蓄積	面積	蓄積	
佐久	小諸市	総数	1,186.00	216,269	936.47	235,874	13,563	55.22	13,563							2,177.69	465,706
		立木地	1,166.52	216,221	932.57	235,824	13,563	54.28	13,563							2,153.37	465,608
		人工林	352.03	101,159	678.18	189,832	13,220	53.23	13,220							1,083.44	304,211
		天然林	814.49	115,062	254.39	45,992	343	1.05	343							1,069.93	161,397
佐久	佐久市	その他	19.48	48	3.90	50		0.94							24.32	98	
		総数	7,428.25	1,868,200	12,850.08	2,927,762	37,062	167.70	37,062						20,446.03	4,833,024	
		立木地	7,347.50	1,868,163	12,658.29	2,927,457	37,062	161.70	37,062						20,167.49	4,832,682	
		人工林	4,901.44	1,519,475	7,841.23	2,318,362	32,226	119.04	32,226						12,861.71	3,870,063	
小海	小海町	天然林	2,446.06	348,688	4,817.06	609,095	4,836	42.66	4,836						7,305.78	962,619	
		その他	80.75	37	191.79	305		6.00							278.54	342	
		総数	1,701.73	430,652	5,081.98	1,352,672	77,499	331.36	77,499	245.03	57,536				7,360.10	1,918,359	
		人工林	1,695.76	430,652	5,011.31	1,352,624	77,499	319.85	77,499	239.71	57,536				7,266.63	1,918,311	
川上	川上村	立木地	1,140.69	372,472	3,723.90	1,197,289	64,448	208.08	64,448						5,208.24	1,678,069	
		天然林	555.07	58,180	1,287.41	155,335	13,051	111.77	13,051	104.14	13,676				2,058.39	240,242	
		その他	5.97		70.67	48		11.51		5.32					93.47	48	
		総数	1,171.46	294,904	11,669.57	2,889,253	79,657	307.53	79,657	99.14	23,764				13,451.98	3,330,432	
南牧	南牧村	立木地	1,154.05	294,904	11,234.97	2,877,717	305.36	259.46	305.36	94.49	23,764				12,950.43	3,318,896	
		天然林	844.66	257,740	7,312.97	2,305,381	73,886	259.46	73,886	35.93	8,521				8,576.20	2,681,978	
		その他	309.39	37,164	3,922.00	572,336	45,771	5,771	5,771	58.56	15,243				4,374.23	636,978	
		総数	1,459.32	247,027	4,806.79	1,183,543		2.17		48.85	3,754				6,314.96	1,434,324	
南相	南相村	立木地	1,436.85	247,027	4,727.29	1,183,543				38.00	3,754				6,202.14	1,434,324	
		天然林	636.91	173,963	3,354.96	1,027,459									3,991.87	1,201,422	
		その他	799.94	73,064	1,372.33	156,084				38.00	3,754				2,210.27	232,902	
		総数	2,637.40	701,010	705.79	183,063	6,803	36.45	6,803						112.82		
北相	北相村	立木地	2,576.02	699,908	691.38	182,113	6,803	36.45	6,803						3,814.14	957,204	
		天然林	1,967.69	620,022	484.79	159,243	6,298	28.60	6,298						3,683.14	952,091	
		その他	608.33	79,886	206.59	22,870	505	7.85	505						2,601.42	821,353	
		総数	1,731	4,816	3,737.59	975,546										1,081.72	130,738
佐久	佐久市	立木地	17.20	4,816	3,616.73	972,091									3,754.90	980,362	
		天然林	14.37	4,227	2,535.06	825,090									3,633.93	976,907	
		その他	2.83	589	1,081.67	147,001									2,549.43	829,317	
		総数	0.11	3,455	120.86	3,455										1,084.50	147,590
軽井沢	軽井沢町	立木地	2,444.72	618,552	7,922.18	1,957,686	331.22	68.232	331.22						11,296.48	2,757,486	
		天然林	2,397.06	618,552	7,838.91	1,957,686	323.45	68.232	323.45						11,147.97	2,757,413	
		その他	1,592.12	530,165	4,548.65	1,469,959	243.71	60.166	243.71						7,347	2,125,527	
		総数	804.94	88,387	3,290.26	487,727	79.74	8.066	79.74						24,476	631,886	
井沢	井沢町	立木地	47.66		83.27			7.77							148.51	73	
		天然林			2,558.71	471,037	1,037	6.25	1,037	368.22	75,380				2,933.18	547,454	
		その他			2,551.48	471,037	4.67	1,037	4.67	367.62	75,380				2,923.77	547,454	
		総数			975.51	287,223	4.67	1,037	4.67	172.53	52,807				1,152.71	341,067	
井沢	井沢町	天然林	1,575.97	183,814				1.58							1,771.06	206,387	
		その他			7.23					0.60					9.41		

第10-2表 市町村別・施業種別・資源表

(単位 面積：ha 蓄積：m3)

地域振興局	市町村名	区分	施業種別																
			皆伐		皆伐+10		皆伐・長伐		複		複択		特定広		総数				
			面積	蓄積	面積	蓄積	面積	蓄積	面積	蓄積	面積	蓄積	面積	蓄積	面積	蓄積			
佐久	御代田町	総数	1,251.75	264,296	216.46	45,168													
		立木地	1,232.12	264,296	212.32	45,168													
		天然林	706.82	206,022	179.71	41,913													
		その他	525.30	58,274	32.61	3,255													
		総数	19.63		4.14														
立科町	立木地	総数	3,307.05	695,326	33.03	6,611	28.61	5,102											
		人工林	3,266.06	695,326	32.41	6,611	28.55	5,102											
		天然林	1,938.17	513,167	29.26	6,178	9.07	2,555											
		その他	1,327.89	182,159	3.15	433	19.48	2,547											
		総数	40.99		0.62		0.06												
佐久	佐久計	総数	18,046.19	4,381,430	1,485.22	335,632	544.82	108,000	1,240.39	247,911	241.78	31,823	76,386.36	18,240,854					
		立木地	17,790.96	4,380,243	1,450.49	335,632	528.66	108,000	1,129.01	244,777	240.10	31,823	74,900.33	18,220,189					
		天然林	11,449.91	3,579,223	1,125.76	299,372	217.53	63,883	547.58	173,930	23.51	7,347	47,464.53	14,622,782					
		その他	6,341.05	801,020	324.73	36,260	311.13	44,117	581.43	70,847	216.59	24,476	27,435.80	3,597,407					
		総数	255.23	1,187	34.73	13,865	16.16	139,194	401.67	139,194	111.38	3,134	1,486.03	20,665					
上田市	立木地	総数	2,894.40	530,026	16,725.16	3,800,198	6,975.92	1,456,809	401.67	139,194			26,997.15	5,926,227					
		人工林	2,857.21	530,026	16,368.04	3,776,504	6,751.36	1,442,944	401.35	139,194			26,377.96	5,888,668					
		天然林	982.18	268,621	9,137.24	2,828,683	3,177.94	913,800	398.67	138,847			13,696.03	4,149,951					
		その他	1,875.03	261,405	7,230.80	947,821	3,573.42	529,144	2.68	347			12,681.93	1,738,717					
		総数	37.19		357.12	23,694	224.56	13,865	0.32				619.19	37,559					
真御市	立木地	総数	918.27	181,724	380.68	88,448	289.16	56,299	95.58	15,898	239.44	44,582	1,923.13	386,951					
		人工林	905.65	181,724	376.56	88,448	287.09	56,299	90.42	15,169	237.67	44,582	1,897.39	386,222					
		天然林	441.27	122,664	296.80	80,238	236.69	51,409	20.35	5,994	66.70	21,849	1,061.81	282,154					
		その他	464.38	59,060	79.76	8,210	50.40	4,890	170.97	9,175	22,733	835.58	104,068						
		総数	12.62		4.12		2.07		729	5.16		1.77		25.74	729				
青木村	立木地	総数	243.91	55,405	2,324.77	591,412	1,035.00	247,402	86.67	16,885			3,690.35	911,104					
		人工林	239.75	55,405	2,293.81	591,412	1,023.02	247,402	86.36	16,885			3,642.94	911,104					
		天然林	137.63	39,600	1,476.82	466,653	642.38	185,198	37.58	10,735			2,294.41	702,186					
		その他	102.12	15,805	816.99	124,759	380.64	62,204	48.78	6,150			1,348.53	208,918					
		総数	4.16		30.96		11.98		0.31				47.41						
長和町	立木地	総数	4,283.70	1,061,504	1,800.75	421,755	430.63	101,449	1,087.92	262,650			7,603.00	1,847,358					
		人工林	4,242.03	1,061,504	1,758.29	421,755	428.54	101,449	1,070.53	262,650			7,499.39	1,847,358					
		天然林	2,715.38	850,767	1,143.68	342,756	322.50	86,231	647.55	200,766			4,829.11	1,480,520					
		その他	1,526.65	210,737	614.61	78,999	106.04	15,218	422.88	61,884			2,670.28	366,838					
		総数	41.67		42.46		2.09						103.61						
上田計	立木地	総数	8,340.28	1,828,659	21,231.36	4,901,813	8,730.71	1,861,959	1,671.84	434,627	239.44	44,582	40,213.63	9,071,640					
		人工林	8,244.64	1,828,659	20,796.70	4,878,119	8,490.01	1,848,094	1,648.66	433,898	237.67	44,582	39,417.68	9,033,352					
		天然林	4,276.46	1,281,652	12,054.54	3,718,330	4,379.51	1,236,638	1,104.15	356,342	66.70	21,849	21,881.36	6,614,811					
		その他	3,968.18	547,007	8,742.16	1,159,789	4,110.50	611,456	544.51	77,556	170.97	22,733	17,536.32	2,418,541					
		総数	95.64		434.66		23,694		729	23.18		1.77		795.95	38,288				
計	立木地	総数	26,386.47	6,210,089	76,059.32	18,037,871	10,215.93	2,197,591	2,216.66	542,627	1,479.83	292,493	116,599.99	27,312,494					
		人工林	26,035.60	6,208,902	74,557.81	17,997,833	9,940.50	2,183,726	2,177.32	541,898	1,366.68	289,359	114,318.01	27,253,541					
		天然林	15,726.37	4,860,875	46,154.78	14,217,357	5,505.27	1,536,010	1,321.68	420,225	614.28	195,779	69,345.89	21,237,593					
		その他	10,309.23	1,348,027	28,403.03	3,780,476	4,435.23	647,716	855.64	121,673	752.40	93,680	44,972.12	6,015,948					
		総数	350.87	1,187	1,501.51	40,038	275.43	13,865	729	39.34		113.15	3,134	2,281.98	58,953				

第10-2表 市町村別・施業種別・資源表

(単位 面積：ha 蓄積：m3)

地域振興局	市町村名	区分	施業種別																				
			皆伐		皆伐+10		皆伐・長伐		複		複択		特定広		総数								
			面積	蓄積	面積	蓄積	面積	蓄積	面積	蓄積	面積	蓄積	面積	蓄積	面積	蓄積							
諏訪	岡谷市	総数	408.95	102.091																			
		総数	399.55	102.091																			
		人工林	237.44	64.237																			
		天然林	162.11	37.854																			
諏訪	諏訪市	その他	9.40																				
		総数	458.69	123.721																			
		総数	453.50	123.721																			
		人工林	334.66	99.057																			
茅野	茅野市	天然林	118.84	24.664																			
		その他	5.19																				
		総数	5,447.03	953.866	2,803.46	436.388																	
		人工林	5,159.80	953.866	2,702.92	436.388																	
下諏訪	下諏訪町	天然林	2,421.66	618.471	870.67	193.794																	
		その他	278.14	335.395	1,832.25	242.594																	
		総数	2,872.23	100.54	3,192.56	626.297																	
		人工林	0.38	101	3,094.42	626.297																	
富士見	富士見町	天然林	0.28	89	1,866.35	475.081																	
		その他	0.10	12	1,228.07	151.216																	
		総数	3,022.61	597.584	4,727.57	180.918																	
		人工林	2,929.10	597.366	4,603.56	180.918																	
原村	原村	天然林	1,478.22	384.930	2,629.84	726.731																	
		その他	1,450.88	212.436	1,973.72	370.424																	
		総数	93.51	218	124.01	14.10																	
		人工林	854.29	172.990	4,727.57	180.918																	
諏訪	諏訪市	天然林	818.90	172.990	4,603.56	180.918																	
		その他	513.73	118.222	1,097.155	5,303																	
		総数	305.17	54.768	4,603.56	180.918																	
		人工林	16,601.33	3,620.129	7,877.23	1,545.125																	
上伊那	上伊那市	天然林	16,394.99	3,620.129	7,758.22	1,545.125																	
		その他	9,378.94	2,486.935	5,462.72	1,223.257																	
		総数	7,016.05	1,133.194	2,295.50	321.868																	
		人工林	206.34	119.01	76.44	992																	
駒ヶ根	駒ヶ根市	天然林	5,148.34	1,080.127	2,518.06	484.245																	
		その他	5,074.66	1,080.127	2,443.54	484.245																	
		総数	2,235.07	563.495	1,737.20	390.853																	
		人工林	2,839.59	516.632	706.34	93.392																	
伊那	伊那市	天然林	73.68		74.52	0.94																	
		その他																					
		総数																					
		人工林																					

第10-2表 市町村別・施業種別・資源表

(単位 面積：ha 蓄積：m3)

地域振興局	市町村名	区分	施業種別													
			皆伐		皆伐+10		皆伐・長伐		複		複択		特定広		総数	
			面積	蓄積	面積	蓄積	面積	蓄積	面積	蓄積	面積	蓄積	面積	蓄積	面積	蓄積
上伊那	長野町	総数	5,256.85	1,281,876	2,542.42	588,777	746.13	160,455	390.48	99,023	1,914.98	449,643	10,850.86	2,559,774		
		立木地	5,225.67	1,281,876	2,506.58	568,777	738.14	160,455	387.35	99,023	1,879.31	449,643	10,737.05	2,559,774		
		人工林	3,302.74	898,193	1,807.34	435,842	550.96	127,659	250.04	66,305	1,104.61	297,130	7,015.69	1,825,129		
		天然林	1,922.93	383,683	699.24	132,935	187.18	32,796	137.31	32,718	774.70	152,513	3,721.36	734,645		
上伊那	野野町	その他	31.18		35.84		7.99		3.13		35.67		113.81			
		総数	696.52	164,300	3,137.91	691,630	118.63	19,206			1,373.66	304,160	5,364.27	1,187,815		
		立木地	691.04	164,300	3,100.17	691,630	114.39	19,206			1,368.52	304,160	5,311.13	1,187,815		
		人工林	424.26	115,328	2,279.65	569,997	98.99	17,528			793.84	205,349	5,416	913,618		
上伊那	箕輪町	天然林	266.78	48,972	820.52	121,633	15.40	1,678			574.68	98,811	3,103	274,197		
		その他	5.48		37.74		4.24				5.34		53.14			
		総数	1,467.58	305,104	938.29	168,218	18.24	3,180			854.60	168,508	3,278.71	645,010		
		立木地	1,413.11	305,104	888.90	168,218	17.86	3,180			827.82	168,508	3,147.69	645,010		
上伊那	島島町	人工林	747.98	185,096	491.22	118,021	17.68	3,169			473.43	113,125	1,730.31	419,411		
		天然林	665.13	120,008	397.68	50,197	0.18	11			354.39	55,383	1,417.38	225,599		
		その他	54.47		49.39		0.38				26.78		131.02			
		総数	104.66	29,586	981.17	206,351	258.02	72,351			877.42	172,247	2,221.27	480,535		
上伊那	箕輪村	人工林	103.57	29,586	972.21	206,351	252.20	72,351			854.67	172,247	2,182.65	480,535		
		天然林	73.15	22,791	867.50	195,984	195.91	60,887			523.52	132,152	1,660.08	411,814		
		その他	30.42	6,795	104.71	10,367	56.29	11,464			331.15	40,095	522.57	68,721		
		総数	1.09		8.96		5.82				22.75		38.62			
上伊那	中川村	人工林	4,110.38	746,743	538.91	109,873	258.47	38,443			75.54	12,654	4,983.30	907,713		
		天然林	3,937.36	746,743	534.76	109,873	253.99	38,443			72.83	12,654	4,798.94	907,713		
		その他	1,655.19	412,163	466.79	99,471	180.98	30,756			35.41	5,570	2,338.37	547,960		
		総数	2,282.17	334,580	67.97	10,402	73.01	7,687			37.42	7,084	2,460.57	359,753		
上伊那	宮田村	人工林	110.28	18,763	50.02	6,941	11.59	1,027			227.17	29,539	399.06	56,270		
		天然林	5.28		3.53		0.38				18.50		27.69			
		その他	33,803.72	7,323,337	18,683.93	3,806,240	4,070.71	848,440			12,503.12	2,586,872	74,531	15,083,736		
		総数	33,253.18	7,323,337	18,550.79	3,806,240	3,970.04	847,448			12,246.11	2,586,859	74,531	15,082,731		
上伊那	上伊那計	人工林	18,119.83	4,760,710	13,208.81	3,058,505	3,143.61	727,637			6,685.57	1,714,751	49,774	10,667,163		
		天然林	15,133.35	2,562,627	5,141.98	747,735	826.43	119,811			5,560.54	872,108	114.66	27,330.75		
		その他	550.54		333.14		100.67	992			257.01	13	2.43	1,005		
		総数	2.59	292	28,791.67	5,134,503	6,809.41	1,011,134			1,417.68	163,201	40,362.65	6,899,506		
南信州	飯田市	人工林	1.10	292	28,082.08	5,134,503	6,654.91	1,011,134			1,178.70	163,201	39,087.93	6,899,506		
		天然林	1.08	290	12,610.00	3,108,194	2,521.24	526,794			1,042.42	258,453	16,450.81	3,947,768		
		その他	0.02	2	15,472.08	2,026,309	4,133.67	484,340			902.63	109,164	22,637.12	2,951,738		
		総数	1.49		709.59		154.50				238.98		1,274.72			
南信州	松川町	人工林	1,542.48	301,383	1,043.03	211,097							3,715.76	722,246		
		天然林	1,483.06	301,383	995.96	211,097							3,577.21	722,246		
		その他	471.47	118,590	591.87	148,786							1,489.03	362,462		
		総数	1,011.59	182,793	404.09	62,311							2,088.18	359,784		
南信州	川町	人工林	59.42		47.07								138.55			
		天然林														
		その他														
		総数														

第10-2表 市町村別・施業種別・資源表

(単位 面積：ha 蓄積：m3)

地域振興局	市町村名	区分	施業種別																		
			皆伐		皆伐+10		皆伐・長伐		複		複択		特定広		総数						
			面積	蓄積	面積	蓄積	面積	蓄積	面積	蓄積	面積	蓄積	面積	蓄積	面積	蓄積					
南信州	高森町	総数	360.70	65.047	1,069.41	209,788															
		立木地	334.55	65.047	1,035.83	209,788															
		人工林	146.35	32.370	620.54	151,931															
		天然林	188.20	32.677	415.29	57,857															
阿南町	立木地	総数	84.61	18.021	9,400.17	1,738,812	665.32	113,086													
		人工林	75.62	18.021	9,254.33	1,738,812	653.84	113,086													
		天然林	59.74	16.201	4,117.66	1,061,058	494.90	97,228													
		その他	15.88	1.820	5,136.67	677,754	158.94	15,858													
阿智村	立木地	総数	0.14		145.84		11.48														
		人工林	0.14		145.84		11.48														
		天然林																			
		その他																			
平谷村	立木地	総数	358.51	76.149	6,762.25	1,105,165	260.41	42,394													
		人工林	347.00	76.149	6,456.22	1,103,934	243.04	42,394													
		天然林	347.00	76.149	3,049.00	740,173	226.50	40,910													
		その他	11.51		306.03	1,231	17.37														
根羽村	立木地	総数	1.67	428	7,276.94	2,013,748	528.52	112,936													
		人工林	1.67	428	7,196.28	2,013,748	517.47	112,936													
		天然林	1.67	428	5,599.34	1,820,921	445.78	103,359													
		その他			1,596.94	192,827	71.69	9,577													
下條村	立木地	総数			80.66		6.04														
		人工林			2,054.98	367,698	107.81	15,946													
		天然林			1,995.91	367,698	95.28	15,946													
		その他			784.57	195,912	64.83	12,933													
売木村	立木地	総数	0.13		3,312.39	729,099	162.30	27,144													
		人工林			3,288.49	729,099	156.64	27,144													
		天然林			2,401.73	607,075	149.80	26,413													
		その他	0.13		886.76	122,024	6.84	731													
天龍村	立木地	総数	28.78	7,580	8,464.25	1,807,560	580.64	97,898													
		人工林	28.78	7,580	8,274.35	1,807,560	567.05	97,898													
		天然林	28.70	7,572	4,050.71	1,282,663	394.23	79,014													
		その他	0.08	8	4,223.64	524,897	172.82	18,884													
秦阜村	立木地	総数	1.15	159	4,977.03	774,691	340.01	55,308													
		人工林	1.15	159	4,917.55	774,691	329.07	55,308													
		天然林	0.98	120	1,442.14	332,132	226.32	44,576													
		その他	0.17	39	3,475.41	442,559	102.75	10,732													

第10-2表 市町村別・施業種別・資源表

(単位 面積：ha 蓄積：m3)

地域 振興局	市町村名	区分	施業種別																
			皆伐		皆伐+10		皆伐・長伐		複		複択		特定広		総数				
			面積	蓄積	面積	蓄積	面積	蓄積	面積	蓄積	面積	蓄積	面積	蓄積	面積	蓄積			
南信州	香木村	総数	637.57	114,477	2,926.99	546,990	9.14	1,533	552.34	104,173									
		立木地	615.04	114,477	2,872.55	546,990	6.71	1,533	532.16	104,173									
		天然林	192.98	45,230	1,442.94	346,347	6.07	1,437	268.10	64,137									
		その他	422.06	69,247	1,429.61	200,643	0.64	96	264.06	40,036									
		総数	22.53		54.44		2.43		20.18										
		立木地	133.26	30,898	4,227.18	822,085	84.59	14,762	461.85	86,839									
		天然林	131.85	30,898	4,128.15	822,085	83.81	14,762	445.48	86,839									
		その他	65.84	17,111	1,782.69	446,875	47.01	8,991	144.40	36,244									
		総数	66.01	13,787	2,345.46	375,210	36.80	5,771	301.08	50,595									
		その他	1.41		99.03		0.78		16.37										
大鹿村	総数	1,054.92	222,267	11,527.84	2,061,791	2,558.24	492,541	263.17	48,465										
	立木地	996.64	222,267	11,016.38	2,061,791	2,438.01	492,541	252.83	48,465										
	天然林	786.19	197,746	5,237.25	1,324,853	1,544.81	379,486	112.78	29,714										
	その他	210.45	24,521	5,779.13	736,938	893.20	113,055	140.05	18,751										
	総数	58.28		511.46		120.23		10.34											
	立木地	4,206.51	836,701	108,321.06	20,494,131	12,910.82	2,114,443	9,332.28	1,768,772										
	天然林	4,016.46	836,701	105,428.18	20,492,900	12,519.42	2,114,443	9,039.52	1,768,772										
	その他	2,102.00	511,807	52,090.02	13,632,101	6,720.36	1,432,841	3,721.14	949,936										
	総数	1,914.46	324,894	53,338.16	6,860,799	5,799.06	681,602	5,318.38	818,836										
	その他	190.05		2,892.88		391.40		292.76											
南信州計	総数	44,325.28	9,339,817	136,877.91	26,133,630	22,485.17	4,240,956	30,307.20	6,051,543										
	立木地	43,282.87	9,339,817	133,324.31	26,132,181	21,854.99	4,239,964	28,689.71	6,051,543										
	天然林	23,215.87	6,054,371	70,027.80	17,862,633	12,898.97	3,010,351	15,759.68	4,041,301										
	その他	20,067.00	3,285,446	63,296.51	8,269,548	8,956.02	1,229,613	12,930.03	2,010,242										
	総数	1,042.41		3,553.60		630.18		1,617.49											
	立木地																		
	天然林																		
	その他																		
	計																		
	画区計																		

第10-2表 市町村別・施業種別・資源表

(単位 面積：ha 蓄積：m3)

地域振興局	市町村名	区分	施業種別													
			皆伐		皆伐+10		皆伐・長伐		複		複択		特定広		総数	
			面積	蓄積	面積	蓄積	面積	蓄積	面積	蓄積	面積	蓄積	面積	蓄積	面積	蓄積
松本市	立木地	総数	6,319.14	1,237,449	20,079.35	3,324,814	11,860.25	1,930,608	11.06	1,987					38,269.80	6,494,858
		人工林	6,186.27	1,237,449	19,680.33	3,324,814	11,503.18	1,930,608	10.31	1,947					37,380.09	6,494,818
		天然林	4,069.13	965,421	10,116.42	2,177,211	5,321.06	1,150,848	3.47	349					19,510.08	4,293,829
		その他	2,117.14	272,028	9,563.91	1,147,603	6,182.12	779,760	6.84	1,598					17,870.01	2,200,989
塩尻市	立木地	総数	132.87	177,818	9,824.77	1,986,546	5,282.61	1,031,717	0.75	40					889.71	40
		人工林	709.84	177,818	9,660.20	1,986,546	5,203.20	1,031,717							15,573.24	3,196,081
		天然林	672.36	173,755	5,916.85	1,361,098	2,865.97	727,900							9,455.18	2,262,753
		その他	37.48	4,063	3,743.35	625,448	2,337.23	303,817							6,118.06	933,328
安曇野市	立木地	総数	14.50	432,647	4,064.09	805,165	2,490.72	389,341							258.48	
		人工林	2,831.28	432,647	3,993.93	805,165	2,443.12	389,341			970.06	141,244			10,473.59	1,768,397
		天然林	657.67	161,770	2,184.66	531,661	1,005.22	210,189			917.92	141,244			10,186.25	1,768,397
		その他	2,173.61	270,877	1,809.27	273,504	1,437.90	179,152			312.50	68,093			4,160.05	971,713
麻績村	立木地	総数	117.44	15,517	1,069.32	214,639	1,163.32	232,704							287.34	
		人工林	77.33	15,517	1,060.64	214,639	1,135.68	232,704			18.39	2,633			2,328.36	465,493
		天然林	32.44	7,671	499.18	130,252	540.45	144,949			18.39	2,633			2,290.81	465,493
		その他	43.66	7,846	561.46	84,387	595.23	87,755			6.39	1,303			1,078.46	284,175
生坂村	立木地	総数	1,324.59	172,396	43.63	4,773	1,680.65	213,713	1.50	21					3,060.37	390,903
		人工林	1,236.73	172,396	42.73	4,773	1,448.57	213,713	0.17	21					2,728.20	390,903
		天然林	187.87	57,344	2.31	472	229.86	69,935							420.04	127,751
		その他	87.86	115,052	40.42	4,301	1,218.71	143,778	0.17	21					2,308.16	263,152
山形村	立木地	総数	748.20	193,657	471.79	116,530									332.17	
		人工林	739.20	193,657	469.73	116,530					54.62	14,729			1,274.61	324,916
		天然林	455.65	134,510	379.71	101,342					53.40	14,729			1,262.33	324,916
		その他	283.55	59,147	90.02	15,188					47.44	13,728			882.80	249,580
朝日村	立木地	総数	807.86	167,293	5,142.96	1,009,670	10.84	1,435	109.44	21,700					6,084.77	1,202,136
		人工林	803.07	167,293	5,095.42	1,009,405	10.84	1,435	109.31	21,700					6,030.92	1,201,871
		天然林	454.18	116,323	3,781.45	836,446	5.21	721	77.06	17,898					4,321.84	972,383
		その他	348.89	50,970	1,313.97	172,959	5.63	714	32.25	3,802					1,709.08	229,488
筑北村	立木地	総数	4.79	544,781	47.54	265									53.85	265
		人工林	3,119.65	544,781	3,110.10	493,758	2,045.52	280,787	0.13						8,275.27	1,319,326
		天然林	3,039.23	544,781	3,036.43	493,758	1,810.31	280,787							7,885.97	1,319,326
		その他	1,814.40	254,070	1,807.02	205,382	1,042.46	128,961							3,222.09	730,913
松本計	立木地	総数	80.42	16,069.83	2,941,558	43,806.01	7,955,895	24,543.91	4,080,305						85,598.49	15,162,110
		人工林	15,621.72	2,941,558	43,039.41	7,955,630	23,554.90	4,080,305	122.00	23,708					83,337.81	15,161,805
		天然林	7,754.13	1,907,505	24,109.99	5,426,858	10,735.62	2,456,368	80.53	18,247					43,050.54	9,893,097
		その他	7,867.59	1,034,053	18,929.42	2,528,772	12,819.28	1,623,937	39.26	5,421					40,281.27	5,268,708
			448.11		766.60	265	989.01	2.21	40					2,260.68	305	

第10-2表 市町村別・施業種別・資源表

(単位 面積：ha 蓄積：m3)

地域振興局	市町村名	区分	施業種別															
			皆伐		皆伐+10		皆伐・長伐		複		複択		特定広		総数			
			面積	蓄積	面積	蓄積	面積	蓄積	面積	蓄積	面積	蓄積	面積	蓄積	面積	蓄積		
北アールプス	大町市	総数	13.31	1,394	12,747.63	2,033,226	6,439.84	933,314									19,200.78	2,967,934
		立木地	13.31	1,394	12,806.32	2,033,226	6,274.29	933,314									18,793.92	2,967,934
		人工林	1.72	397	4,806.84	1,205,145	2,435.39	514,276									7,243.95	1,719,818
		天然林	11.59	997	7,999.48	828,081	3,838.90	419,038									11,549.97	1,248,116
池田町	立木地	総数	573.04	98,817			1,571.83	243,414									2,144.87	342,231
		人工林	564.48	98,817			1,483.34	243,414									2,047.82	342,231
		天然林	248.77	60,994			503.10	124,886									751.87	185,880
		その他	315.71	37,823			980.24	118,528									1,295.95	156,351
松川村	立木地	総数	950.70	155,485	43.73	6,011	566.94	102,490	125.99	23,293							1,687.36	287,279
		人工林	924.92	155,485	43.39	6,011	558.28	102,490	124.03	23,293							1,650.62	287,279
		天然林	258.84	52,007	35.91	5,148	187.06	46,345	41.16	5,839							522.97	109,339
		その他	666.08	103,478	7.48	863	371.22	56,145	82.87	17,454							1,127.65	177,940
白馬村	立木地	総数	25.78		0.34		8.66		1.96								36.74	
		人工林	6,255.04	934,383	1,347.36	166,090	2,692.42	132,379	141.21	32,691							10,617.96	1,279,300
		天然林	1,556.94	472,727	350.80	75,641	150.91	39,707	86.17	27,189							2,144.82	615,264
		その他	4,559.26	461,656	982.36	90,449	931.09	92,672	53.93	5,502							6,666.74	664,036
小谷村	立木地	総数	6,535.13	940,169	3,258.83	425,645	6,645.98	954,395									16,439.94	2,320,209
		人工林	6,142.03	940,169	3,006.56	425,645	5,898.10	929,924									15,046.69	2,295,738
		天然林	1,173.76	429,822	648.52	182,973	1,273.44	457,418									3,095.72	1,070,213
		その他	4,968.27	510,347	2,358.04	242,672	4,624.66	472,506									11,950.97	1,225,525
北アルプス計	立木地	総数	14,327.22	2,130,248	17,397.55	2,630,972	17,917.01	2,365,992	267.20	55,984							50,090.91	7,196,953
		人工林	13,760.94	2,130,248	16,889.43	2,630,972	15,296.01	2,341,521	264.13	55,984							46,350.61	7,172,482
		天然林	3,240.03	1,015,947	5,842.07	1,468,907	4,549.90	1,182,632	127.33	33,028							13,759.33	3,700,514
		その他	10,520.91	1,114,301	11,047.36	1,162,065	10,746.11	1,158,889	136.80	22,956							32,591.28	3,471,968
計画区計	立木地	総数	30,397.05	5,071,806	61,203.56	10,586,867	42,460.92	6,446,297	389.20	79,692							135,689.40	22,359,063
		人工林	29,382.66	5,071,806	59,928.84	10,586,602	38,850.91	6,421,826	383.92	79,652							129,688.42	22,334,287
		天然林	10,994.16	2,923,452	29,952.06	6,895,765	15,285.52	3,639,000	207.86	51,275							56,809.87	13,593,611
		その他	18,388.50	2,148,354	29,976.78	3,690,837	23,565.39	2,782,826	176.06	28,377							72,878.55	8,740,676
計			1,014.39	266	1,274.72	266	3,610.01	24,471	5.28	40						6,000.98	24,776	

第10-2表 市町村別・施業種別・資源表

(単位 面積：ha 蓄積：m3)

地域振興局	市町村名	区分	施業種別															
			皆伐		皆伐+10		皆伐・長伐		複		複択		特定広		総数			
			面積	蓄積	面積	蓄積	面積	蓄積	面積	蓄積	面積	蓄積	面積	蓄積	面積	蓄積		
木曽	上松町	総数																
		立木地	2,359.88	396.142	2,878.43	462.339	2,878.43	462.339	28.68	4.571	5,266.99	863.052						
		人工林	2,945.77	396.142	2,821.95	462.339	2,821.95	462.339	26.64	4.571	5,194.36	863.052						
		天然林	1,018.27	223.002	902.70	223.352	902.70	223.352	9.35	2.501	1,930.32	448.855						
		その他	1,327.50	173.140	1,919.25	238.987	1,919.25	238.987	17.29	2.070	3,264.04	414.197						
南木曽	南木曽町	総数	175.17	38.143	283.69	64.007	5,156.20	985.542	142.99	28.435	6,037.32	1,171.202						
		立木地	157.08	38.143	280.58	64.007	5,010.44	985.542	140.92	28.435	5,857.52	1,171.202						
		人工林	110.91	31.561	189.74	52.743	2,638.69	683.094	66.21	19.351	3,148.52	826.092						
		天然林	46.17	6.582	90.84	11.264	2,371.75	302.448	74.71	9.084	2,709.00	345.110						
		その他	18.09		3.11		145.76		2.07		179.80							
木祖	木祖村	総数			995.76	213.432	3,883.57	870.628			4,973.66	1,103.583						
		立木地			989.64	213.432	3,861.12	870.628			4,944.97	1,103.583						
		人工林			664.41	169.248	2,770.87	718.510			3,483.51	901.508						
		天然林			325.23	44.184	1,090.25	152.118			1,461.46	202.075						
		その他			6.12		22.45				28.69							
王滝	王滝村	総数	1,127.07	206.787	166.16	31.518	2,308.74	419.275	224.52	31.558	4,890.76	890.872						
		立木地	1,121.50	206.787	165.93	31.518	2,295.67	419.275	216.50	31.558	4,889.54	890.872						
		人工林	505.48	127.221	96.95	23.326	1,020.85	254.764	45.96	12.067	1,677.28	419.103						
		天然林	616.02	79.566	68.98	8.192	1,274.82	164.511	170.54	19.491	2,159.08	275.924						
		その他	5.57		0.23		13.07		8.02		28.18							
大桑	大桑村	総数	1,356.07	244.101	166.29	38.525	3,065.48	556.757	302.92	51.489	4,890.76	890.872						
		立木地	1,319.02	244.101	164.42	38.525	2,977.06	556.757	273.13	51.489	4,733.63	890.872						
		人工林	594.92	151.054	128.31	34.141	1,720.24	401.070			2,590.55	621.277						
		天然林	724.10	93.047	36.11	4.384	1,256.82	155.687	126.05	16.477	2,143.08	269.595						
		その他	37.05		1.87		88.42		29.79		157.13							
木曽	木曽町	総数	2,989.30	523.280	4,434.85	725.869	22,808.22	4,395.751			30,241.06	5,645.479						
		立木地	2,970.11	523.280	4,414.61	725.869	22,565.58	4,395.746			29,954.29	5,645.474						
		人工林	976.91	257.400	1,614.91	403.981	11,157.11	2,829.167			13,749.78	3,490.783						
		天然林	1,993.20	265.880	2,799.70	321.888	11,408.47	1,566.579			16,204.51	2,154.691						
		その他	19.19		20.24		242.64	5	4.70		286.77	5						
木曽	木曽計	総数	5,647.61	1,012.311	8,406.63	1,469.493	40,100.64	7,690.292	367.51	59.993	55,274.33	10,369.215						
		立木地	5,567.71	1,012.311	8,360.95	1,469.493	39,531.82	7,690.287	357.42	59.993	54,521.13	10,369.210						
		人工林	2,188.22	567.236	3,712.59	906.441	20,210.46	5,109.957	112.17	31.418	26,579.96	6,707.618						
		天然林	3,379.49	445.075	4,648.36	563.052	19,321.36	2,580.330	245.25	28.575	27,941.17	3,661.592						
		その他	79.90		45.68		568.82	5	10.09		753.20	5						
計	画区計	総数	5,647.61	1,012.311	8,406.63	1,469.493	40,100.64	7,690.292	367.51	59.993	55,274.33	10,369.215						
		立木地	5,567.71	1,012.311	8,360.95	1,469.493	39,531.82	7,690.287	357.42	59.993	54,521.13	10,369.210						
		人工林	2,188.22	567.236	3,712.59	906.441	20,210.46	5,109.957	112.17	31.418	26,579.96	6,707.618						
		天然林	3,379.49	445.075	4,648.36	563.052	19,321.36	2,580.330	245.25	28.575	27,941.17	3,661.592						
		その他	79.90		45.68		568.82	5	10.09		753.20	5						

第10-2表 市町村別・施業種別・資源表

(単位 面積：ha 蓄積：m3)

地域 振興局	市町村名	施業種別																			
		区分		皆伐		皆伐+10		皆伐・長伐		複		複択		特定広		総数					
		数	面積	面積	蓄積	面積	蓄積	面積	蓄積	面積	蓄積	面積	蓄積	面積	蓄積	面積	蓄積				
長野野	長野市	総数	10.50	4.061	38,763.92	8,890.496	2,670.79	503.341													
		人工林	9.15	4.061	37,480.31	8,890.496	2,533.56	503.341													
		天然林	8.70	4.021	17,627.74	6,461.111	756.26	294.514													
		その他	0.45	40	19,852.57	2,429.385	1,777.30	208.827													
		総数	1.35		1,283.61		137.23														
須坂市	須坂市	総数	70.06	8,882	1,676.88	372.241	111.215	6,046.96	1,622.703	45.17	5,295										
		人工林	52.07	8,882	1,558.78	372.241	490.27	109.328	5,754.51	1,622.602	33.06	5,295									
		天然林	9.11	3,595	784.17	277.093	262.25	79.342	3,572.89	1,356.298	0.10	55									
		その他	42.96	5,287	774.61	95.148	228.02	29,986	2,181.62	266.304	32.96	5,240									
		総数	17.99		118.10		18.45	1,887	292.45	101	12.11										
千曲市	千曲市	総数	0.42	223	3,820.31	890.105	1,424.19	298.972	1,660.75	306.189											
		人工林	0.42	223	3,755.86	890.105	1,384.67	298.972	1,606.22	306.189											
		天然林	0.42	223	2,379.70	696.173	628.07	186.531	561.53	163.784											
		その他			1,376.16	193.932	756.60	112.441	1,044.69	142.405											
		総数	1,852.47	369,164	1,108.14	258,316	32.88	7,092	608.13	134,708											
坂城町	坂城町	総数	1,823.68	368,956	1,072.00	257,934	30.82	6,882	601.17	134,708											
		人工林	635.72	191,576	625.51	189,026	23.99	5,607	254.17	79,027											
		天然林	1,187.96	177,380	446.49	68,908	6.83	1,275	347.00	55,681											
		その他	28.79	208	36.14	382	2.06	210	6.96												
		総数	17.70	2,082					236.47	40,862											
小布施町	小布施町	総数	13.45	2,082				221.95	40,862												
		人工林	0.60	215				58.86	23,005												
		天然林	12.85	1,867				163.09	17,857												
		その他	4.25					14.52													
		総数	121.70	22,555	5,194.40	1,080,585	1,076.74	313,406	564.44	62,162	591.01	100,673									
高山村	高山村	総数	91.30	22,555	4,767.96	1,080,585	1,065.98	313,406	435.96	62,162	555.65	100,673									
		人工林	52.91	16,975	2,442.71	818,233	662.30	265,979	99.41	28,219	123.69	55,278									
		天然林	38.39	5,580	2,325.25	262,352	403.68	47,427	336.55	33,943	431.96	45,395									
		その他	30.40		426.44		10.76		128.48		35.36										
		総数	4,493.70	1,054,039	379.88	82,177			46.80	7,495	342.15	78,793									
信濃町	信濃町	総数	4,438.13	1,054,039	373.94	82,177		46.80	7,495	336.02	78,793										
		人工林	2,090.55	777,782	149.12	57,372		4.00	1,478	123.46	52,542										
		天然林	2,347.58	276,257	224.82	24,805		42.80	6,017	212.56	26,251										
		その他	55.57		5.94						6.13										
		総数	46.53	14,700	1,310.99	257,661	2,858.40	672,298													
小川村	小川村	総数	45.95	14,700	1,291.61	257,661	2,792.04	672,298													
		人工林	27.18	12,587	347.84	151,025	1,128.95	486,678													
		天然林	18.77	2,113	943.77	106,636	1,663.09	185,620													
		その他	0.58		19.38		66.36														
		総数	2,233.05	509,974	207.76	56,077	660.19	151,009	431.14	100,642	73.27	21,020									
飯綱町	飯綱町	総数	2,220.26	509,974	204.70	56,077	656.63	151,009	428.64	100,642	72.94	21,020									
		人工林	972.22	369,117	132.19	47,887	294.94	107,851	238.33	78,551	62.24	19,466									
		天然林	1,248.04	140,857	72.51	8,190	361.69	43,158	190.31	22,091	10.70	1,554									
		その他	12.79		3.06		3.56		2.50		0.33										

第10-2表 市町村別・施業種別・資源表

(単位 面積：ha 蓄積：m3)

地域 振興局	市町村名	区分	施業種別													
			皆伐		皆伐+10		皆伐・長伐		複		複択		特定広		総数	
			面積	蓄積	面積	蓄積	面積	蓄積	面積	蓄積	面積	蓄積	面積	蓄積	面積	蓄積
長野野	長野野計	総数	8,846.13	1,985,680	52,462.28	11,887,688	9,231.91	2,057,333	9,594.69	2,274,761	978.33	184,761	73.27	21,020	81,186.61	18,411.213
		立木地	8,694.41	1,985,472	50,505.16	11,887,276	8,953.97	2,055,236	9,095.25	2,274,660	924.73	184,761	72.94	21,020	78,246.46	18,408,425
		天然林	3,797.41	1,376,091	24,488.98	8,697,920	3,756.76	1,426,502	4,789.19	1,730,362	247.25	107,875	62.24	19,466	37,141.83	13,358,216
		その他	4,897.00	609,381	26,016.18	3,189,356	5,197.21	628,734	4,306.06	544,298	677.48	76,886	10.70	1,554	41,104.63	5,050,209
北信	中野市	総数	151.72	208	1,957.12	382	277.94	2,097	499.44	101	53.60		0.33		2,940.15	2,788
		立木地	1,589.94	422,480	1,885.33	529,258	866.00	227,765	241.30	53,611					4,582.57	1,233,114
		天然林	1,568.84	422,480	1,873.26	529,258	851.99	227,765	226.35	53,611					4,520.44	1,233,114
		その他	812.04	339,639	1,100.14	436,675	429.78	182,129	102.65	40,028					2,444.61	998,471
飯山	飯山市	総数	756.80	82,841	773.12	92,583	422.21	45,636	123.70	13,583					2,075.83	234,643
		立木地	21.10		12.07		14.01		14.95						62.13	
		天然林	1,935.13	498,812	5,042.08	952,644	2,597.45	578,547	159.02	28,853					9,733.68	2,058,856
		その他	1,909.47	498,812	5,005.94	952,644	2,538.13	578,547	159.02	28,853					9,612.56	2,058,856
山ノ内	山ノ内町	総数	862.56	375,619	1,224.07	539,457	899.52	400,501	31.27	13,516					3,017.42	1,329,093
		立木地	1,046.91	123,193	3,781.87	413,187	1,638.61	178,046	127.75	15,337					6,595.14	729,763
		天然林	25.66		36.14		59.32								121.12	
		その他	246.32	97,341	11,526.19	2,048,808	4,566.76	788,115	1,508.14	217,675					17,847.41	3,151,939
木島平	木島平村	総数	244.95	97,341	11,375.02	2,048,808	4,425.14	787,997	1,407.88	213,211					17,452.99	3,147,357
		立木地	178.12	88,046	2,450.58	1,145,129	813.44	367,292	110.82	40,629					3,552.96	1,641,096
		天然林	66.83	9,295	8,924.44	903,679	3,611.70	420,705	1,297.06	172,582					13,900.03	1,506,261
		その他	1.37		151.17		141.62	118	100.26	4,464					394.42	4,582
野沢	野沢村	総数	272.87	75,647	1,328.09	372,196	942.01	264,770							2,542.97	712,613
		立木地	272.12	75,647	1,322.26	372,196	938.06	264,770							2,532.44	712,613
		天然林	140.87	61,169	790.75	312,998	539.33	218,716							1,470.95	592,883
		その他	131.25	14,478	531.51	59,198	398.73	46,054							1,061.49	119,730
温泉	温泉村	総数	0.75		5.83		3.95								10.53	
		立木地	217.69	52,757	1,981.90	502,179	874.55	221,721	111.51	15,824					3,185.65	792,481
		天然林	217.48	52,757	1,971.08	502,179	869.04	221,721	109.53	15,824					3,167.13	792,481
		その他	81.76	38,353	797.95	367,818	422.36	172,611	5.20	2,026					1,307.27	580,808
栄村	栄村	総数	135.72	14,404	1,173.13	134,361	446.68	49,110	104.33	13,798					1,859.86	211,673
		立木地	0.21		10.82		5.51		1.98						18.52	
		天然林	385.03	81,957	6,928.39	1,535,965	3,981.04	621,481							11,294.46	2,239,403
		その他	378.60	81,957	6,871.97	1,535,965	3,771.45	621,481							11,022.02	2,239,403
北信計	北信計	総数	111.33	51,161	2,727.56	1,101,622	856.11	330,592							3,695.00	1,483,375
		立木地	267.27	30,796	4,144.41	434,343	2,915.34	290,889							7,327.02	756,028
		天然林	6.43		56.42		209.59								272.44	
		その他	4,646.98	1,228,994	28,691.98	5,941,050	13,827.81	2,702,399	2,019.97	315,963					49,186.74	10,188,406
北信計	北信計	総数	4,591.46	1,228,994	28,419.53	5,941,050	13,393.81	2,702,281	1,902.78	311,499					48,307.58	10,183,824
		立木地	2,186.68	953,987	9,091.05	3,903,699	3,960.54	1,671,841	249.94	96,199					15,488.21	6,625,726
		天然林	2,404.78	275,007	19,328.48	2,037,351	9,433.27	1,030,440	1,652.84	215,300					32,819.37	3,558,098
		その他	55.52		272.45		434.00	118	117.19	4,464					879.16	4,582
計	計	総数	13,493.11	3,214,674	81,154.26	17,828,708	23,059.72	4,759,732	11,614.66	2,590,724	978.33	184,761	73.27	21,020	130,373.35	28,599,619
		立木地	13,285.87	3,214,466	78,924.69	17,828,326	22,347.78	4,757,517	10,998.03	2,586,159	924.73	184,761	72.94	21,020	126,554.04	28,592,249
		天然林	5,984.09	2,330,078	33,580.03	12,601,619	7,717.30	3,098,343	5,039.13	1,826,561	247.25	107,875	62.24	19,466	52,630.04	19,983,942
		その他	7,301.78	884,388	45,344.66	5,226,707	14,630.48	1,659,174	5,958.90	759,598	677.48	76,886	10.70	1,554	73,924.00	8,608,307
計	計	総数	207.24	208	2,229.57	382	711.94	2,215	616.63	4,565	53.60		0.33		3,819.31	7,370
		その他														

第10-2表 市町村別・施業種別・資源表

(単位 面積：ha 蓄積：m3)

区分	施業種別												特定広		総数	
	皆伐		皆伐+10		皆伐・長伐		複		複択		特定広					
	面積	蓄積	面積	蓄積	面積	蓄積	面積	蓄積	面積	蓄積	面積	蓄積	面積	蓄積		
県	総数	120,249.52	24,848.697	383,701.68	74,056.569	138,322.38	25,334.868	44,895.23	9,324.579	19,562.42	3,739.946	611.29	127.374	687,342.52	137,432.033	
	人工林	117,554.71	24,847.302	355,096.60	74,014.435	132,526.00	25,293.320	42,606.40	9,319.245	18,686.84	3,736.799	606.85	127.374	667,077.40	137,338.475	
計	天然林	58,108.71	16,736.012	183,427.26	52,483.815	61,617.52	16,393.661	22,440.52	6,370.780	9,112.19	2,376.591	264.90	76.587	334,971.10	94,437.446	
	その他	59,446.00	8,111,290	171,669.34	21,530.620	70,908.48	8,889.659	20,165.88	2,948.465	9,574.65	1,360.208	341.95	50.787	332,106.30	42,901.029	
		2,694.81	1,395	8,605.08	42,134	5,796.38	41,548	2,288.83	5,334	875.58	3,147	4.44		20,265.12	93,558	

※表中の「その他」とは、立木地以外の森林（無立木地・竹林・更新困難地）のことを示す。

※表中の「区分」とは、市町村森林整備計画において森林の施業種を指定した区分を示す。

※表中の区分「皆伐」とは、市町村森林整備計画で定める「標準伐期以上」での皆伐施業（及び皆伐後の更新）が可能な森林のことを示す。

※表中の区分「皆伐+10」とは、市町村森林整備計画で定める「標準伐期に10年を足した林齢」での皆伐施業（及び皆伐後の更新）が可能な森林のことを示す。

※表中の区分「皆伐・長伐」とは、市町村森林整備計画で定める長伐期施業（標準伐期のおおむね2倍以上に相当する林齢を超える林齢において主伐を行う森林施業）での皆伐施業（及び皆伐後の更新）が可能な森林のことを示す。

※表中の区分「複」とは、市町村森林整備計画で定める「皆伐による複層林施業」（及び皆伐後の更新）を進める森林のことを示す。

※表中の区分「複択」とは、市町村森林整備計画で定める「択伐による複層林施業」（及び択伐後の更新）を進める森林のことを示す。

※表中の区分「特定広」とは、市町村森林整備計画で定める「特定の樹種の広葉樹を育成する」施業を行う森林のことを示す。

第11表 市町村別・資源構成表（千曲川上流）

小諸市	針葉樹										広葉樹					計
	スギ	ヒノキ	サウラ	アカマツ	カラマツ	その他針	小計	クスギ	フナ	ナラ	その他広	小計	計			
1	面積 蓄積 成長					9.22	9.22			1.11	4.93	6.04	15.26			
2	面積 蓄積 成長					0	0					0	0			
3	面積 蓄積 成長	0.71 42				0	0				1.94	1.94	1.94			
4	面積 蓄積 成長	2.67 378 40.1				3.82 477 46.3	3.82 477 46.3				8.91 249 17.2	8.91 249 17.2	12.73 726 63.5			
5	面積 蓄積 成長	3.80 1030				5.28 218	5.28 218			1.21 51	14.09 581	15.30 632	20.58 1850			
6	面積 蓄積 成長	0.35 95 3.4	3.06 1014 56.8			9.67 2466 83.9	9.67 2466 83.9			2.6 63 2.7	16.67 882 35.3	17.83 945 38.0	27.50 3411 121.9			
7	面積 蓄積 成長	0.57 172 4.7	4.07 735 33.0			39.59 7641 187.2	39.59 7641 187.2				10.34 600 18.2	11.62 686 20.7	51.20 8327 207.9			
8	面積 蓄積 成長	2.70 560 19.9	14.72 2519 92.9			66.73 24045 326.2	66.73 24045 326.2			1.62 104 3.1	30.25 2175 66.6	31.87 2279 69.7	148.94 26324 613.2			
9	面積 蓄積 成長	0.10 37 0.7	0.42 93 3.0			74.21 18931 327.1	74.21 18931 327.1			3.31 272 7.7	13.51 1,020 28.5	16.82 2,022 36.2	91.03 20,223 363.3			
10	面積 蓄積 成長					17.645 17645	17.645 17645				18.35 1,652	18.50 1,663	86.03 19,308			
11	面積 蓄積 成長					256.6 114.06 39.34 367.4	256.6 114.06 39.34 367.4				26.71 2,582 50.1	27.97 2,687 52.1	142.03 33,021 419.5			
12	面積 蓄積 成長	0.43 163 1.9	0.29 112 2.4			0.01 3 0.1	0.01 3 0.1			1.30 135 2.3	95.67 10,043 184.9	97.80 10,252 188.6	310.85 69,845 731.7			
13	面積 蓄積 成長	0.34 129 1.3	0.44 185 3.4			161.00 45,923 417.3	161.00 45,923 417.3			2.08 460 7.4	344.75 19,646 306.0	347.57 20,315 316.8	682.38 66,238 734.1			
14	面積 蓄積 成長	0.58 207 2.1	0.46 158 3.0			170.72 52,070 386.7	170.72 52,070 386.7			2.88 232 2.4	142.47 16,408 183.3	147.67 16,925 189.4	318.39 68,995 576.1			
15	面積 蓄積 成長	7.68 3369 7.4	7.18 3030 2.2			441.63 125,815 434.3	441.63 125,815 434.3			1.40 147 0.8	136.81 17,030 93.0	139.43 17,330 94.7	581.06 143,145 529.0			
計	面積 蓄積 成長	12.75 5,032 41.4	37.82 9,296 320.7			1,427.55 390,321 3,800.5	1,427.55 390,321 3,800.5			0.00 831 11.6	698.59 72,900 1,060.7	725.82 75,287 1,103.9	2,153.37 465,606 4,704.4			
													伐跡 未立木地 荒草地 崩壊地 住付山 施設敷 林地開発 計 竹 林 更新 蓄積 困難地 成長 総合計 面積 蓄積 成長			

第11表 市町村別・資源構成表（千曲川上流）

佐久市

単位 面積：ha、蓄積 成長量：m

樹種 年齢	針葉樹					広葉樹					樹			計
	スギ	ヒノキ	サウラ	アカマツ	カラマツ	その他針	小計	クスギ	フナ	ナラ	その他広	小計		
1	面積 蓄積 成長	0.09 2.01 8.36	0.06 0.00 0.00	13.93 0.00 0.00	8.56 0.00 6.68	1.60 0.29 0.4	26.35 7.75 13.2	27.95 8.04 13.6	0 92 13.6	0 95 13.6	36.51 14.72 56.42	27.95 8.04 13.6	0 95 13.6	36.51 14.72 56.42
2	面積 蓄積 成長	0.83 142 1.16	11.24 848 89.8	2.44 221 18.1	5.30 760 45.0	22.62 2,233 180.2	4.98 145 10.3	23.65 756 51.4	28.53 901 61.7	51.15 3,134 241.9	23.65 756 51.4	28.53 901 61.7	51.15 3,134 241.9	
3	面積 蓄積 成長	2.10 435 2.18	26.18 2,857 202.8	0.26 184 9.3	14.70 2,183 104.7	0.20 5,803 346.2	14.70 503 25.8	14.70 2,594 134.9	17.81 3,097 160.7	17.81 3,097 160.7	14.70 2,594 134.9	17.81 3,097 160.7	17.81 3,097 160.7	
4	面積 蓄積 成長	2.70 760 27.3	83.09 15,823 872.6	7.14 930 35.7	93.72 18,415 429.3	0.11 49,321 1,793.6	267.36 633 25.9	239.07 10,992 446.9	252.12 11,625 472.8	252.12 11,625 472.8	239.07 10,992 446.9	252.12 11,625 472.8	252.12 11,625 472.8	
5	面積 蓄積 成長	1.92 662 1.88	76.47 18,862 850.0	0.04 8 0.4	125.47 24,349 541.4	0.88 122 5.3	214.63 47,753 1,602.2	131.48 6,605 204.9	131.48 6,605 204.9	131.48 6,605 204.9	131.48 6,605 204.9	131.48 6,605 204.9	131.48 6,605 204.9	
6	面積 蓄積 成長	4.78 110.0	50.055 1,860.1	3.1 273.5	50.117 1,065.5	1.049 3,186.9	15.383 103.3	15.383 103.3	15.383 103.3	15.383 103.3	15.383 103.3	15.383 103.3	15.383 103.3	
7	面積 蓄積 成長	12.67 4,655 84.7	84.12 21,633 651.8	0.34 80 2.5	343.73 92,616 1,683.5	0.83 143 5.2	747.34 186,260 3,484.7	34.68 2,822 78.4	34.68 2,822 78.4	34.68 2,822 78.4	34.68 2,822 78.4	34.68 2,822 78.4	34.68 2,822 78.4	
8	面積 蓄積 成長	42.15 16,048 240.4	56.66 16,944 490.3	337.70 69,181 910.0	806.61 225,753 3,432.9	3.61 664 19.3	1,342.31 353,093 5,453.4	61.01 5,580 141.8	61.01 5,580 141.8	61.01 5,580 141.8	61.01 5,580 141.8	61.01 5,580 141.8	61.01 5,580 141.8	
9	面積 蓄積 成長	81.64 32,731 426.7	14.32 4,510 109.1	0.66 242 5.8	1,364.18 41,359 4,960.3	7.40 1,688 38.7	2,133.30 60,790 7,264.8	78.45 7,559 149.6	78.45 7,559 149.6	78.45 7,559 149.6	78.45 7,559 149.6	78.45 7,559 149.6	78.45 7,559 149.6	
10	面積 蓄積 成長	126.02 53,678 595.9	2.03 757 16.0	2.29 785 16.5	2,329.07 747,434 6,842.0	13.42 3,643 73.6	2,894.50 907,149 8,480.6	0.23 21 0.4	0.23 21 0.4	0.23 21 0.4	0.23 21 0.4	0.23 21 0.4	0.23 21 0.4	
11	面積 蓄積 成長	57.48 25,908 279.8	3.36 1,289 27.1	13.41 3,648 77.9	2,343.55 767,928 6,711.1	21.51 6,089 118.7	2,452.59 778,802 7,155.1	252.00 28,010 434.8	252.00 28,010 434.8	252.00 28,010 434.8	252.00 28,010 434.8	252.00 28,010 434.8	252.00 28,010 434.8	
12	面積 蓄積 成長	5.49 2,405 22.0	3.93 1,994 34.8	0.88 369 6.7	1,180.88 386,330 2,735.4	1.71 535 9.0	1,255.04 398,547 2,896.9	0.82 78 0.8	0.82 78 0.8	0.82 78 0.8	0.82 78 0.8	0.82 78 0.8	0.82 78 0.8	
13	面積 蓄積 成長	55.80 26,718 38.7	73.32 37,323 108.7	34.73 13,579 54.3	1,336.74 464,142 1,296.1	230.18 78,428 224.1	2,262.37 749,166 2,316.1	244.90 30,569 142.9	244.90 30,569 142.9	244.90 30,569 142.9	244.90 30,569 142.9	244.90 30,569 142.9	244.90 30,569 142.9	
14	面積 蓄積 成長	404.71 66,150 1,877.7	672.26 173,294 5,405.2	53.42 18,836 173.9	10,204.99 3,195,269 30,075.1	2,569.24 92,402 536.8	14,189.37 4,229,932 14,433.6	0.00 0 0.0	0.00 0 0.0	0.00 0 0.0	0.00 0 0.0	0.00 0 0.0	0.00 0 0.0	
15	面積 蓄積 成長	1,877.7 5,405.2 17,988.8	5,405.2 17,988.8 51,798.8	173.9 5,405.2 17,988.8	30,075.1 92,402 536.8	536.8 92,402 536.8	43,433.6 4,229,932 14,433.6	1,649.4 8,365.2 20,446.03	1,649.4 8,365.2 20,446.03	1,649.4 8,365.2 20,446.03	1,649.4 8,365.2 20,446.03	1,649.4 8,365.2 20,446.03	1,649.4 8,365.2 20,446.03	
計	面積 蓄積 成長	43.02 102.05 56.33	43.02 102.05 56.33	43.02 102.05 56.33	43.02 102.05 56.33	43.02 102.05 56.33	43.02 102.05 56.33	43.02 102.05 56.33	43.02 102.05 56.33	43.02 102.05 56.33	43.02 102.05 56.33	43.02 102.05 56.33	43.02 102.05 56.33	

第11表 市町村別・資源構成表（千曲川上流）

樹種 年齢	針葉樹										広葉樹										計
	スギ	ヒノキ	サウラ	アカマツ	カラマツ	カラマツ	その他針	小計	クスギ	フナ	ナラ	その他広	小計	計							
面積						24.61						28.96	28.96	53.57							
蓄積						0						0	0	0							
成長						0.0						0.0	0.0	0.0							
面積												14.84	14.84	14.84							
蓄積												156	156	156							
成長												22.0	22.0	22.0							
面積		0.29			0.52							18.48	18.48	18.48							
蓄積		15			44							387	387	455							
成長		3.3			4.1							33.0	33.0	43.4							
面積		2.60		1.51	5.72			9.47	0.21	4.68	17.37	22.26	31.73	31.73							
蓄積		185		144	691			937	6	163	556	725	1,662	1,662							
成長		20.1		11.8	41.0			65.8	0.4	11.1	37.4	48.9	114.7	114.7							
面積		0.05		2.82	5.99		1.15	10.01		5.88	26.86	32.44	42.45	42.45							
蓄積		494		311	1,069		92	2,874		277	1,109	1,336	4,210	4,210							
成長		35.1		15.6	47.6		6.6	170.9		11.6	68.6	88.6	239.5	239.5							
面積		0.32		0.79	6.55		5.78	13.79		2.57	46.74	49.31	63.10	63.10							
蓄積		136		84	1,271		1,073	2,493		138	2,371	2,509	5,002	5,002							
成長		4.9		11.9	4.0	29.2		91.4		5.7	97.0	102.7	194.1	194.1							
面積		0.33		1.75	3.70		4.30	15.42		1.12	17.89	19.01	34.43	34.43							
蓄積		158		290	849		4,237	6,836		68	1,014	1,082	7,918	7,918							
成長		7.0		7.0	18.7		184.5	240.9		2.1	31.3	33.4	274.3	274.3							
面積		1.17		4.39	75.82		0.33	80.44		3.43	30.31	33.75	114.19	114.19							
蓄積		754		891	18,021		55	18,805		248	2,071	2,320	21,125	21,125							
成長		27.8		16.5	378.7		2.1	410.3		7.4	63.7	71.1	481.4	481.4							
面積	0.07	0.11	0.40	28.05	99.97			167.93		7.56	31.01	38.57	206.50	206.50							
蓄積	26	30	101	5,522	27,157			43,115		604	2,414	3,018	46,133	46,133							
成長	0.5	0.9	3.1	84.1	497.9			769.4		16.8	66.6	83.4	852.8	852.8							
面積			0.15	51.32	292.89		0.06	395.73		9.75	57.30	67.05	462.78	462.78							
蓄積			43	10,803	83,895		13	108,858		881	5,142	6,023	114,881	114,881							
成長			1.2	14.1	1,269.2		0.4	1,626.5		22.7	130.3	153.0	1,781.5	1,781.5							
面積	0.20			49.79	803.81		2.14	840.47		14.82	54.16	68.78	909.25	909.25							
蓄積	85			10,650	20,104.7		361	204,625		1,450	5,200	6,650	271,275	271,275							
成長	1.1			118.0	3,168.0		7.9	3,198.3		28.6	102.3	130.9	3,329.2	3,329.2							
面積	0.07			36.03	982.32		0.02	1,269.07		35.44	141.52	177.15	1,447.12	1,447.12							
蓄積	32			8,093	319,989		6	411,706		3,701	14,365	18,062	429,788	429,788							
成長	0.4			74.1	2,927.7		0.1	3,770.0		69.5	270.2	340.0	4,110.0	4,110.0							
面積	0.02	0.03	0.01	31.62	1,551.93		0.07	1,397.65		79.16	401.49	480.65	1,878.30	1,878.30							
蓄積	9	10	4	7,170	525,069		23	469,502		8,709	42,450	51,159	520,661	520,661							
成長	0.1	0.2	0.1	65.5	4,552.9		0.5	4,156.0		142.4	665.4	807.8	4,963.8	4,963.8							
面積				27.84	627.45			519.87		34.16	277.66	311.82	831.69	831.69							
蓄積				6,376	211,764			170,628		3,966	30,557	34,523	205,151	205,151							
成長				50.4	1,468.8			1,214.0		45.1	362.1	407.2	1,621.2	1,621.2							
面積	0.34	3.84	1.44	169.06	497.41		1.13	682.91		36.41	454.95	493.48	1,156.39	1,156.39							
蓄積	160	1,574	626	38,650	179,955		475	217,591		4,555	53,993	58,518	276,409	276,409							
成長	1.2	2.1	1.37	137.3	579.3		4.6	728.9		36.9	297.9	337.2	1,066.1	1,066.1							
面積	0.70	8.74	2.00	404.97	4,978.69		14.98	5,410.08		0.00	1,619.54	1,856.55	7,266.63	7,266.63							
蓄積	446	3,545	1,480	88,904	630,821		6,335	1,731,529		24,710	161,785	186,788	1,918,359	1,918,359							
成長	8.2	112.3	53.1	725.4	14,984.1		263.6	16,146.7		399.9	2,236.2	2,639.2	18,785.9	18,785.9							
伐跡														4.85							
未立木地														12.88							
普通地														48.13							
崩壊地														15.56							
住付山																					
施設敷														7.55							
林地開発																					
計														88.97							
竹														3.50							
更新														1.00							
困難地														4.8							
成長														0.7							
合計														18,785.9							

第11表 市町村別・資源構成表（千曲川上流）

佐久穂町

単位 面積：ha、蓄積 成長量：m

樹種	針 葉 樹						広 葉 樹						計
	スギ	ヒノキ	サウラ	アカマツ	カラマツ	その他針	小計	クスギ	フナ	ナラ	その他広	小計	
1	面積 蓄積 成長	2.78				45.45	48.23			1.38	14.01	15.39	63.62
2	面積 蓄積 成長						0.00			0.10	12.08	12.18	12.18
3	面積 蓄積 成長	0.40				1.68	2.08			0.3	24.7	25.0	25.0
4	面積 蓄積 成長	1.61				0.78	2.09			7.6	58.3	65.9	66.2
5	面積 蓄積 成長	0.05	0.70		1.70	5.06	6.51			3.1	64.4	67.5	68.3
6	面積 蓄積 成長	0.17	2.29		2.21	4.96	6.61			15.10	112.99	128.09	140.23
7	面積 蓄積 成長	0.09	1.63		0.59	50.32	52.99			14.46	74.31	88.77	152.97
8	面積 蓄積 成長	0.31	1.355		0.97	10.803	13.039			9.08	4.592	5.500	19.839
9	面積 蓄積 成長	0.89	8.59		33.80	178.04	249.30			10.89	98.09	108.98	358.28
10	面積 蓄積 成長	0.69	1.06	0.27	60.03	425.09	37.76	0.11		25.0	221.2	246.2	456.0
11	面積 蓄積 成長	0.38	1.14		30.274	237.470	3.640			15.78	64.13	17.991	359.527
12	面積 蓄積 成長	0.39	1.95		25.656	606.218	1.240			15.06	255.34	271.30	251.01
13	面積 蓄積 成長	0.61	0.02	0.22	59.23	1,517.94	5.16	0.09		31.5	504.6	536.1	657.02
14	面積 蓄積 成長	0.38	1.14		30.274	237.470	3.640			15.78	64.13	17.991	359.527
15	面積 蓄積 成長	0.31	1.355		0.97	10.803	13.039			9.08	4.592	5.500	19.839
以上	面積 蓄積 成長	3.443	18.741	4.337	133.808	2,027.288	155.957	0.97		23.574	390.170	413.841	2,757.419
計	面積 蓄積 成長	39.7	496.3	15.4	1,205.8	19,742.2	1,723.9	1.9		412.9	4,958.0	5,372.8	28,596.9
伐跡	未立木地 荒草地 崩壊地 伐り山 施設敷 林地開発												7.95 75.46 27.26 14.18 20.12 144.97
竹	林												3.03
更新 困難地	蓄積 成長												0.51 7.3
合計	面積 蓄積 成長												2,868.7 11,147.97 484.715
総合計	面積 蓄積 成長												2,868.7 11,147.97 484.715

第11表 市町村別・資源構成表（千曲川上流）

樹種 年齢	針葉樹					広葉樹					樹					計
	スギ	ヒノキ	サウラ	アカマツ	カラマツ	その他針	小計	クスギ	フナ	ナラ	その他広	小計	計			
1			0.51	0.68	10.51	0.43	17.14				13.83	13.83	30.97			
面積							0					0	0			
蓄積							0.00					0.00	0.00			
成長					24.98		19.97				3.04	3.04	23.01			
2							0				32	32	32			
面積							0.00				4.5	4.5	4.5			
蓄積							21.68				17.68	17.68	39.36			
成長					1.876		1.72				373	373	2,094			
3					156.3		143.3				32.2	32.2	175.5			
面積		0.96			0.87		3.53				7.37	7.37	10.90			
蓄積		83			112	150	621				242	242	863			
成長		8.8			6.6	12.5	43.7				16.2	16.2	59.9			
4					4.56		8.19				8.50	8.50	19.45			
面積		0.96			7.68		3.930		2.76		1.563	1.758	5.688			
蓄積		109			35.7	122.6	244.8		1.95		79.7	89.6	334.4			
成長		7.8			0.97	13.96	32.30		0.44		33.48	33.92	66.22			
5					2.736		4.850		16		1.787	2.271	9.842			
面積	474	427	15	95	7.571		305.9		1.1		72.7	92.5	398.4			
蓄積	17.1	23.8	0.8	4.6	63.0	257.1	27.43		0.04		18.46	18.50	45.93			
成長					19.42		27.43		2		869	871	12,628			
6					4.417		11.757		2		27.1	27.2	409.2			
面積					96.9		382.0		0.1		29.60	29.60	339.31			
蓄積		0.78			231.29		309.71		1.80		1.839	1.963	82.927			
成長		183			60.938		80.964		1.24		55.6	55.6	1,774.6			
7					1.264.7		1,715.3		3.7		15.43	15.43	631.47			
面積					548.69		616.04				1.190	1.190	168.559			
蓄積					147.786		167.389				32.4	32.4	3,064.2			
成長					2,678.1		3,031.8				65.59	65.59	1,190.32			
8					8.44		1,124.73				5,807	5,807	326.016			
面積	0.58				1,079.20		840				145.7	145.7	5,011.8			
蓄積	162				3,139.16		3,292.09				165.99	165.99	1,606.70			
成長	4.7				4,737.8		4,866.1				16,469	16,469	444,642			
9					1,319.91		1,440.71		8.40		5,603	5,603	44,642			
面積					400.707		428.173		86		303.0	303.0	5,520.9			
蓄積					4,857.7		5,200.6		17.3		282.85	282.85	1,896.14			
成長					1,448.09		1,506.93		16.36		28.282	28.282	531.578			
10					450.823		501.355		1.941		516.4	516.4	5,257.7			
面積					4,288.3		4,707.2		34.1		696.55	696.55	2,641.91			
蓄積					2,125.38		1,945.36		102.42		73,780	73,780	715,023			
成長					701.647		641.243		10,754		991.3	991.3	7,075.9			
11					6,329.7		5,912.8		171.8		862.67	862.67	1,866.04			
面積					1,106.34		1,003.37		92.90		99.971	99.971	441.126			
蓄積					3,789.48		3,411.55		88.824		3,679.7	3,679.7	54.60			
成長					2,793.7		300		122.5		1,000.2	1,000.2	11,536			
12					544.18		381.83		151.54		1,513.56	1,513.56	2,542.70			
面積					203.314		151.161		179.19		160.408	160.408	553.250			
蓄積					768.2		707.4		95.0		712.5	712.5	2,373.9			
成長					8,499.06		4,364.6		376.18		3,754.20	3,754.20	12,950.43			
13					2,567.988		173.652		43,414		413,277	413,277	3,330,432			
面積	0.00	3.37			28,026.7		1,593.6		1.2		4,463.7	4,463.7	34,625.5			
蓄積	4.74	964	1,733	60,808			2,905.619		18		3,889.5	3,889.5	34,625.5			
成長	17.1	51.9	22.4	391.2			30,102.9		473.0		4,463.7	4,463.7	34,625.5			

第11表 市町村別・資源構成表（千曲川上流）

南牧村 樹種 針葉樹 闊葉樹 樹 単位：面積：ha、蓄積 成長量：m³

樹種	針葉樹					闊葉樹					樹					計
	スギ	ヒノキ	サウラ	アカマツ	カラマツ	その他針	小計	クスギ	フナ	ナラ	その他広	小計	計			
1							2.81				1.52	1.52	4.33			
面積							2.81				1.52	1.52	4.33			
蓄積							0				0	0	0			
成長							0.0				0.0	0.0	0.0			
2							0.0	0.43			0.65	1.08	1.08			
面積							0.0	0.43			0.65	1.08	1.08			
蓄積							0			9	9	9	9			
成長							0.0			1.3	1.3	1.3	1.3			
3							4.5				0.06	0.06	0.06			
面積							4.5				0.06	0.06	0.06			
蓄積							67				67	67	67			
成長							4.1				5.7	5.7	9.8			
4		0.56					2.13				2.37	2.37	5.06			
面積		0.56					2.13				2.37	2.37	5.06			
蓄積		48					285				58	58	391			
成長		5.1					23.6				3.9	3.9	32.6			
5		0.84			2.09		1.96				19.18	19.18	23.91			
面積		0.84			2.09		1.96				19.18	19.18	23.91			
蓄積		64			250		308				537	537	1,163			
成長		4.5			12.5		14.2				28.2	28.2	59.7			
6		0.54			1.48		1.87				10.51	10.51	19.29			
面積		0.54			1.48		1.87				10.51	10.51	19.29			
蓄積		73			389		366				390	390	1,410			
成長		4.0			7.1		8.4				15.9	15.9	55.8			
7		0.02			3.87		3.87				46.50	46.50	52.60			
面積		0.02			3.87		3.87				46.50	46.50	52.60			
蓄積		4			702		702				2,236	2,236	3,103			
成長		0.2			16.1		16.1				68.8	68.8	92.0			
8		0.19			2.56		2.70				12.74	12.83	43.85			
面積		0.19			2.56		2.70				12.74	12.83	43.85			
蓄積		44			495		643				81	81	796			
成長		1.6			8.5		14.16				24.3	24.3	78.8			
9		0.25			3.86		62.06				59.54	61.27	128.61			
面積		0.25			3.86		62.06				59.54	61.27	128.61			
蓄積		55			749		16,088				4,486	21,595	21,595			
成長		1.7			11.4		296.9				4.2	125.3	125.3			
10		0.05			9.06		283.80				38.95	38.95	388.87			
面積		0.05			9.06		283.80				38.95	38.95	388.87			
蓄積		15			1,765		79,489				2,883	2,883	85,612			
成長		0.4			23.8		1,209.0				72.6	72.6	1,349.2			
11					1.88		747.95				91.39	92.22	858.55			
面積					1.88		747.95				91.39	92.22	858.55			
蓄積					413		20,701.1				6,857	6,944	21,715.3			
成長					4.4		2,494.4				132.9	134.7	2,702.8			
12					4.71		602.32				95.75	97.79	704.96			
面積					4.71		602.32				95.75	97.79	704.96			
蓄積					994		183,413				9,094	9,312	193,758			
成長					9.6		1,690.3				170.3	174.5	1,875.2			
13					18.12		901.37				478.42	506.82	1,426.56			
面積					18.12		901.37				478.42	506.82	1,426.56			
蓄積					4,065		288,423				47,467	50,187	342,747			
成長					36.7		2,544.1				776.6	820.3	3,402.5			
14					2.97		690.92				688.31	754.31	1,448.52			
面積					2.97		690.92				688.31	754.31	1,448.52			
蓄積					726		227,233				68,892	75,967	303,926			
成長					5.8		1,612.3				906.2	906.2	2,526.0			
15		0.32			40.01		591.09				450.20	482.11	1,145.89			
面積		0.32			40.01		591.09				450.20	482.11	1,145.89			
蓄積		129			9,590		181,194				49,308	53,320	255,349			
成長		1.5			34.7		715.5				370.0	392.6	1,231.5			
以上		0.00			86.74		3,917.72				1,996.09	2,128.43	6,202.14			
面積		0.00			86.74		3,917.72				1,996.09	2,128.43	6,202.14			
蓄積		0			19,169		1,190,915				207,114	1,434,324	1,434,324			
成長		0.0			6.1		10,746.9				2,607.6	2,774.5	13,980.1			
計		0.0			13.5		10,746.9				2,607.6	2,774.5	13,980.1			
面積		0.0			13.5		10,746.9				2,607.6	2,774.5	13,980.1			
蓄積		0			13.5		10,746.9				2,607.6	2,774.5	13,980.1			
成長		0.0			13.5		10,746.9				2,607.6	2,774.5	13,980.1			

伐跡 8.65
未立木地 69.47
荒草地 21.63
崩壊地 12.13
休耕地 1.875.2
施設敷 1.426.56
林地開発 342.747
計 3,402.5
竹 1,448.52
林 303,926
更新 906.2
困難地 482.11
成長 1,145.89
計 255,349
面積 6,202.14
蓄積 1,434,324
成長量 13,980.1

第11表 市町村別・資源構成表（千曲川上流）

南相木村 樹種 針葉樹 樹 単位 面積：ha、蓄積 成長量：m³

年齢	スギ	ヒノキ	サウラ	アカマツ	カラマツ	その他針	小計	クスギ	フナ	ナラ	その他広	小計	計
面積					1.72		1.72				0.57	0.57	2.29
蓄積							0					0	0
成長							0.00					0.00	0.00
面積							0					0	0
蓄積							0					0	0
成長							0.00					0.00	0.00
面積		0.56			0.77		1.33				0.02	0.02	1.35
蓄積		29			78		107				0	0	107
成長		6.5			7.2		13.7				0.0	0.0	13.7
面積							0.00			0.03	8.50	8.53	8.53
蓄積							0					190	190
成長							0.0				12.6	12.6	12.6
面積		3.04			10.51		13.55			0.11	8.62	8.73	22.28
蓄積		240			1,828		2,068			5	345	350	2,418
成長		17.3			84.1		101.4			0.3	18.4	18.7	120.1
面積			0.61		1.97		2.80			2.44	21.95	24.39	27.19
蓄積			89		360		471			127	1,159	1,286	1,757
成長			3.3		8.6		13.1			5.2	47.4	52.6	65.7
面積		0.58			3.68		6.48			0.82	53.64	54.46	60.95
蓄積		110			762		1,368			53	3,150	3,203	4,571
成長		4.9			16.9		37.2			1.6	97.4	99.0	136.2
面積		0.50			4.27		7.05			0.22	11.18	11.40	18.45
蓄積		103			348		596			16	795	811	2,397
成長		3.9			7.1		23.2			0.5	24.1	24.6	60.1
面積					14.06		65.66			0.83	27.28	28.11	93.77
蓄積					2,679		14,131			68	1,841	1,909	18,741
成長					46.2		257.9			1.8	52.0	53.8	352.7
面積					55.79		216.71			0.28	7.66	7.94	224.65
蓄積					11,267		58,035			26	671	697	58,732
成長					148.8		704.2			0.7	16.7	17.4	873.2
面積					80.01		372.36			0.92	24.75	25.67	398.03
蓄積					17,186		109,634			82	2,406	2,488	112,132
成長					192.0		1,304.2			1.7	46.9	48.6	1,352.8
面積					83.44		704.49			15.68	164.76	180.44	974.92
蓄積					19,378		254,499			1,496	15,840	17,336	271,835
成長					173.9		2,352.2			21.9	286.1	314.0	2,666.2
面積					92.70		743.36			28.08	243.19	271.27	1,014.63
蓄積					20,912		240,173			2,831	24,458	27,289	267,462
成長					192.4		2,152.8			45.9	397.5	443.4	2,596.2
面積					25.00		316.00			12.16	137.29	149.45	465.45
蓄積					6,033		106,690			1,482	15,556	17,038	123,728
成長					48.8		758.1			16.3	181.8	198.1	956.2
面積					86.47		132.55			14.83	135.42	149.95	370.65
蓄積					21,642		70,759			1,796	15,466	17,262	88,021
成長					79.3		281.4			15.0	99.3	114.9	396.3
面積					0.01		0.19			0.00	844.83	844.83	3,683.14
蓄積					4		47			0.00	8,877	8,877	952,091
成長					0.1		0.8			0.00	1,280.2	1,280.2	9,802.0
面積					0.15		1.29			0.00	3683.14	3683.14	3814.14
蓄積					72		48,586			0	81,877	89,869	957,204
成長					0.3		193.4			0	1,280.2	1,280.2	9,802.0
面積					0.00		2,305.62			0.00	8,877	8,877	952,091
蓄積					0		759,482			0	81,877	89,869	957,204
成長					0.0		7,224.6			0.0	1,280.2	1,280.2	9,802.0
面積					0.00		8,204.3			0.00	1,280.2	1,280.2	9,802.0
蓄積					0		863,222			0	81,877	89,869	957,204
成長					0.0		8,204.3			0.00	1,280.2	1,280.2	9,802.0
面積					0.08		290.72			0.19	137.29	149.45	465.45
蓄積					27		603.3			1,482	15,556	17,038	123,728
成長					0.5		707.9			16.3	181.8	198.1	956.2
面積					0.24		132.55			14.83	135.42	149.95	370.65
蓄積					115		48,586			1,796	15,466	17,262	88,021
成長					0.7		281.4			15.0	99.3	114.9	396.3
面積					0.01		0.19			0.00	844.83	844.83	3,683.14
蓄積					4		47			0.00	8,877	8,877	952,091
成長					0.1		0.8			0.00	1,280.2	1,280.2	9,802.0
面積					0.15		1.29			0.00	3683.14	3683.14	3814.14
蓄積					72		48,586			0	81,877	89,869	957,204
成長					0.3		193.4			0	1,280.2	1,280.2	9,802.0
面積					0.00		2,305.62			0.00	8,877	8,877	952,091
蓄積					0		759,482			0	81,877	89,869	957,204
成長					0.0		7,224.6			0.00	1,280.2	1,280.2	9,802.0
面積					0.00		8,204.3			0.00	1,280.2	1,280.2	9,802.0
蓄積					0		863,222			0	81,877	89,869	957,204
成長					0.0		8,204.3			0.00	1,280.2	1,280.2	9,802.0
伐跡													19.10
未立木地													6.36
高木地													62.21
崩落地													9.79
田舎山													
施設敷													
林地開発													
計													97.74
竹													465.45
林													123.728
更新													32.59
蓄積													5,113
困窮地													370.65
成長													24.2
総合計													9,802.0
面積													3,814.14
蓄積													957,204
成長													9,802.0

第11表 市町村別・資源構成表（千曲川上流）

北相木村

単位 面積：ha、蓄積 成長量：m

樹種	針葉樹				広葉樹				計		
	スギ	ヒノキ	サウラ	アカマツ	カラマツ	その他針	小計	ナラ		その他広	小計
1	面積 蓄積 成長		0.06		15.69		15.75	0.25	5.05	5.30	21.05
2	面積 蓄積 成長						0.00		0.78	0.78	0.78
3	面積 蓄積 成長						0.00		0.06	0.06	0.06
4	面積 蓄積 成長						0.00		0.1	0.1	0.1
5	面積 蓄積 成長	389 464				0.49 44	4.38 508		12.85 681	12.85 681	17.23 1,189
6	面積 蓄積 成長	0.66 253			0.89 183	0.52 52	2.44 543	1.07 57	25.31 1,334	26.38 1,391	28.82 1,934
7	面積 蓄積 成長	139			4.3	2.8	23.0	2.4	54.9	57.3	80.3
8	面積 蓄積 成長	20 0.9			1.65 84		3.80 17.7		28.38 52.1	28.38 52.1	32.18 69.8
9	面積 蓄積 成長	0.18 103			16.22 4,058	0.25 39	18.15 4,481		13.81 836	13.81 836	31.96 5,317
10	面積 蓄積 成長	0.5			85.2	1.5	96.3		25.2	25.2	121.5
11	面積 蓄積 成長	1.71 446			85.75 24,071		90.17 25,047	0.32 28	11.93 988	12.25 988	102.42 26,005
12	面積 蓄積 成長	134			434.8		456.1	0.8	26.5	27.3	483.4
13	面積 蓄積 成長	7.35 2,200			19.72 59,637	0.40 84	216.78 64,283	1.13 98	13.29 1,194	14.42 1,292	231.20 65,575
14	面積 蓄積 成長	63.8			894.5	2.5	991.7	2.6	30.7	33.3	1,025.0
15	面積 蓄積 成長	0.04 13			380.23 121,591	0.78 200	413.32 238,925	3.36 348	30.65 3,143	34.01 3,491	447.33 132,416
16	面積 蓄積 成長	0.3			1,459.2	4.4	1,542.5	7.1	62.7	69.8	1,612.3
17	面積 蓄積 成長				482.90		509.19	7.91	42.17	50.08	570.26
18	面積 蓄積 成長				161.083		171.820	860	4,538	5,398	177,218
19	面積 蓄積 成長				1,457.6		1,554.3	16.6	86.3	102.9	1,657.2
20	面積 蓄積 成長				633.30	4.14	680.23	13.86	126.87	140.73	820.96
21	面積 蓄積 成長				216.729	1,122	228,028	1,612	14,423	16,035	244,063
22	面積 蓄積 成長				1,882.8	21.5	1,996.0	26.4	235.5	261.9	2,257.9
23	面積 蓄積 成長				429.11	0.09	453.72	19.52	172.83	192.35	646.07
24	面積 蓄積 成長	60			150.528	28	157,058	2,365	20,867	23,232	180,290
25	面積 蓄積 成長	1.0			1,044.3	0.5	1,103.7	25.7	227.7	253.4	1,357.1
26	面積 蓄積 成長	0.03 1.4			149.60	10.27	283.02	18.25	372.16	390.41	673.43
27	面積 蓄積 成長	0.1			30.875	4.596	92.006	2.372	46.055	48.427	140.433
28	面積 蓄積 成長	0.09			2,393.16	7.6	306.3	15.3	238.8	254.1	560.4
29	面積 蓄積 成長	4.365			792.151	6.165	875.448	7.740	95.719	103.459	976.907
30	面積 蓄積 成長	0.6			7,471.9	44.0	8,123.8	96.9	1,079.1	1,176.0	9,299.8
計	面積 蓄積 成長										
伐跡											12.74
未立木地											7.33
荒地											59.86
崩壊地											4.07
住付山											
施設敷											8.92
林地開発											92.92
竹											0.50
更新											27.55
蓄積											3,455
成長											12.1
総合計											
面積											3,754.90
蓄積											980.362
成長量											9,311.9

第11表 市町村別・資源構成表 (千曲川上流)

樹種 年齢	針葉樹						広葉樹						樹		計
	スギ	ヒノキ	サウラ	アカマツ	カラマツ	その他針	クスギ	フナ	ナラ	その他広	小計	小計	計		
	面積 蓄積 成長	面積 蓄積 成長	面積 蓄積 成長	面積 蓄積 成長	面積 蓄積 成長	面積 蓄積 成長	面積 蓄積 成長	面積 蓄積 成長	面積 蓄積 成長	面積 蓄積 成長	面積 蓄積 成長	面積 蓄積 成長	面積 蓄積 成長		
1	3.47				3.47							3.47		0.00	3.47
2	0.00										0.09			0.09	0.09
3	1.00	2.9									1.00			1.00	1.00
4	1.24	902			0.19						1.43			2.97	4.40
5	96.0	4,358			27						929			100	1,029
6	1.04	3,468			1.6						97.6			6.9	104.5
7	4.358	308.7			5.97						1.04			5.84	6.88
8	12.38	3,468	0.22		21.06						33.66			22.7	51.93
9	190.6	1,119	31		4,769						8,258			900	9,158
10	0.36	64	0.57		36.00						36.93			36.8	36.8
11	67	2.9	92		6,489						6,645			1,149	7,794
12	0.51	0.42	0.74		14.57						15.08			35.7	186.3
13	119	71	1.95		3,073						3,602			1,292	4,952
14	4.4	2.6	6.4		64.5						84.5			39.5	124.0
15	0.83	200	0.96		7.33						10.68			12.65	23.33
16	6.1	61	2.9		36.9						55.4			98.1	367.7
17			0.47		53.90						59.21			27.5	82.9
18			0.47		53.90						59.21			27.5	82.9
19			0.47		53.90						59.21			27.5	82.9
20			0.47		53.90						59.21			27.5	82.9
21			0.47		53.90						59.21			27.5	82.9
22			0.47		53.90						59.21			27.5	82.9
23			0.47		53.90						59.21			27.5	82.9
24			0.47		53.90						59.21			27.5	82.9
25			0.47		53.90						59.21			27.5	82.9
26			0.47		53.90						59.21			27.5	82.9
27			0.47		53.90						59.21			27.5	82.9
28			0.47		53.90						59.21			27.5	82.9
29			0.47		53.90						59.21			27.5	82.9
30			0.47		53.90						59.21			27.5	82.9
31			0.47		53.90						59.21			27.5	82.9
32			0.47		53.90						59.21			27.5	82.9
33			0.47		53.90						59.21			27.5	82.9
34			0.47		53.90						59.21			27.5	82.9
35			0.47		53.90						59.21			27.5	82.9
36			0.47		53.90						59.21			27.5	82.9
37			0.47		53.90						59.21			27.5	82.9
38			0.47		53.90						59.21			27.5	82.9
39			0.47		53.90						59.21			27.5	82.9
40			0.47		53.90						59.21			27.5	82.9
41			0.47		53.90						59.21			27.5	82.9
42			0.47		53.90						59.21			27.5	82.9
43			0.47		53.90						59.21			27.5	82.9
44			0.47		53.90						59.21			27.5	82.9
45			0.47		53.90						59.21			27.5	82.9
46			0.47		53.90						59.21			27.5	82.9
47			0.47		53.90						59.21			27.5	82.9
48			0.47		53.90						59.21			27.5	82.9
49			0.47		53.90						59.21			27.5	82.9
50			0.47		53.90						59.21			27.5	82.9
51			0.47		53.90						59.21			27.5	82.9
52			0.47		53.90						59.21			27.5	82.9
53			0.47		53.90						59.21			27.5	82.9
54			0.47		53.90						59.21			27.5	82.9
55			0.47		53.90						59.21			27.5	82.9
56			0.47		53.90						59.21			27.5	82.9
57			0.47		53.90						59.21			27.5	82.9
58			0.47		53.90						59.21			27.5	82.9
59			0.47		53.90						59.21			27.5	82.9
60			0.47		53.90						59.21			27.5	82.9
61			0.47		53.90						59.21			27.5	82.9
62			0.47		53.90						59.21			27.5	82.9
63			0.47		53.90						59.21			27.5	82.9
64			0.47		53.90						59.21			27.5	82.9
65			0.47		53.90						59.21			27.5	82.9
66			0.47		53.90						59.21			27.5	82.9
67			0.47		53.90						59.21			27.5	82.9
68			0.47		53.90						59.21			27.5	82.9
69			0.47		53.90						59.21			27.5	82.9
70			0.47		53.90						59.21			27.5	82.9
71			0.47		53.90						59.21			27.5	82.9
72			0.47		53.90						59.21			27.5	82.9
73			0.47		53.90						59.21			27.5	82.9
74			0.47		53.90						59.21			27.5	82.9
75			0.47		53.90						59.21			27.5	82.9
76			0.47		53.90						59.21			27.5	82.9
77			0.47		53.90						59.21			27.5	82.9
78			0.47		53.90						59.21			27.5	82.9
79			0.47		53.90						59.21			27.5	82.9
80			0.47		53.90						59.21			27.5	82.9
81			0.47		53.90						59.21			27.5	82.9
82			0.47		53.90						59.21			27.5	82.9
83			0.47		53.90						59.21			27.5	82.9
84			0.47		53.90						59.21			27.5	82.9
85			0.47		53.90						59.21			27.5	82.9
86			0.47		53.90						59.21			27.5	82.9
87			0.47		53.90						59.21			27.5	82.9
88			0.47		53.90						59.21			27.5	82.9
89			0.47		53.90						59.21			27.5	82.9
90			0.47		53.90						59.21			27.5	82.9
91			0.47		53.90						59.21			27.5	82.9
92			0.47		53.90						59.21			27.5	82.9
93			0.47		53.90						59.21			27.5	82.9
94			0.47		53.90						59.21			27.5	82.9
95			0.47		53.90						59.21			27.5	82.9
96			0.47		53.90						59.21			27.5	82.9
97			0.47		53.90						59.21			27.5	82.9
98			0.47		53.90						59.21			27.5	82.9
99			0.47		53.90						59.21			27.5	82.9
100			0.47		53.90						59.21			27.5	82.9
計	26.1	627.9	44.9	70.0	2,576.8	149.1	0.0	0.0	1,824.5	1,903.8	5,398.6	5,398.6			

第11表 市町村別・資源構成表（千曲川上流）

御代田町

単位 面積：ha、蓄積 成長量：m

樹種	針葉樹					広葉樹					計
	スギ	ヒノキ	サウラ	アカマツ	カラマツ	クヌギ	フナ	ナラ	その他広	小計	
1	面積 蓄積 成長				4.30	4.30				0.00	4.30
2	面積 蓄積 成長	4.79			1.08			20.42	0.31	20.73	26.60
3	面積 蓄積 成長	2.64	1.13					36.3	0.5	36.8	36.8
4	面積 蓄積 成長	1.23	2.94					6.26	6.69	9.33	5.47
5	面積 蓄積 成長	0.03	5.88					4.26	434	434	68.0
6	面積 蓄積 成長	0.34	2.84					8.04	9.27	8.04	9.27
7	面積 蓄積 成長	1.60	64					273	567	273	49.9
8	面積 蓄積 成長	0.38	25.99	0.20				1.84	1.84	1.84	10.14
9	面積 蓄積 成長	1.71	5.716	44				70	70	70	10.19
10	面積 蓄積 成長	0.45	1.44	1.6				3.7	3.7	3.7	60.8
11	面積 蓄積 成長	0.06	0.16					13.20	668	668	2,906
12	面積 蓄積 成長	0.26	0.06					27.1	27.1	27.1	90.8
13	面積 蓄積 成長	0.26	0.06					30.64	31.12	31.12	87.11
14	面積 蓄積 成長	0.31	0.22					1.782	1.807	1.807	14.078
15	面積 蓄積 成長	0.26	0.06					56.0	56.8	56.8	330.3
計		25.9	366.1	6.6	142.3	2,052.5	33.1	745.5	883.1	3,509.6	3,509.6

伐跡	2.74
未立木地	7.36
荒草地	9.75
崩壊地	3.08
住付山	
施設敷	0.28
林地開発	
計	23.21
竹林	0.56
更新	
蓄積	
困難地	
成長	
面積	1,468.21
蓄積	309,464
成長量	3,509.6

第11表 市町村別・資源構成表（千曲川上流）

立科町

単位 面積：ha、蓄積 成長量：m

樹種 年齢	針葉樹				広葉樹				樹				計
	スギ	ヒノキ	サウラ	アカマツ	カラマツ	その他針	小計	クスギ	フナ	ナラ	その他広	小計	
面積							0.00				5.03	5.03	5.03
蓄積							0					0	0
成長							0.00					0.00	0.00
面積		0.53		0.43			0.96			1.28	3.10	4.38	5.34
蓄積							0			21	50	71	71
成長							0.00			3.0	7.3	10.3	10.3
面積		23.55			0.94		24.49			2.94	1.61	4.55	29.04
蓄積		974			79		1,052			62	41	103	1,156
成長		217.1		7.3	7.3		224.4			5.2	3.5	8.7	233.1
面積		16.72		2.71	0.17		19.60	0.64		0.43	21.24	22.31	41.91
蓄積		1,340		266	12		1,618	15		606	643	2,261	2,261
成長		141.8		21.8	0.7		164.3	1.6		1.0	41.0	43.6	207.9
面積	0.14	13.87		0.07	9.42	1.58	25.08	1.03		1.03	21.30	23.36	48.44
蓄積	29	1,551		8	1,531	134	3,253	47		47	708	802	4,055
成長	1.5	110.2		0.4	71.1	9.5	192.7	2.4		2.4	36.5	41.3	234.0
面積		8.00		2.34	3.10		13.44	1.59		9.59	14.66	25.84	39.28
蓄積		1,468		350	589		2,407	83		512	771	1,366	3,773
成長		80.7		13.0	13.5		107.2	3.3		20.9	31.5	55.7	162.9
面積	0.45	50.11		3.20	8.38	0.39	62.53	0.27		7.56	10.17	18.00	80.53
蓄積	107	11,813		503	14,267	28	14,267	16		476	586	1,078	15,345
成長	3.0	531.8		12.0	39.8	1.2	387.8	0.6		15.0	18.6	34.2	622.0
面積		0.11		0.11	1.91	1.55	21.32	0.17		10.36	7.52	18.05	39.37
蓄積		5,080		311	397	200	6,025	12		722	457	1,191	7,216
成長		188.1		6.2	8.4	7.8	211.3	0.4		21.8	13.9	36.1	247.4
面積	0.54	1.38		10.28	17.33	11.77	41.30	0.85		6.38	10.39	17.62	58.92
蓄積	194	361		2,037	4,095	1,726	8,413	71		534	706	1,311	9,724
成長	3.4	10.9		31.2	78.2	63.9	149	2.0		14.9	19.1	36.0	223.6
面積	0.65	0.37		45.24	27.93	19.63	93.82	1.87		4.50	31.73	37.90	131.72
蓄積	256	103		9,444	7,042	3,322	20,167	153		429	2,170	2,752	22,919
成長	3.8	3.0		122.9	107.7	96.3	333.7	4.0		11.2	55.0	70.2	403.9
面積	0.10	0.19		129.21	82.82	4.96	217.28	0.21		6.44	26.30	32.95	250.23
蓄積	41	66		23,592	22,045	922	51,666	21		665	2,518	3,204	54,870
成長	0.6	1.6		60.4	284.6	22.8	604.3	0.3		13.4	49.5	63.2	667.5
面積	0.09	2.84		84.05	237.35	6.16	330.49	2.77		8.70	64.19	75.66	406.15
蓄積	40	847		19,503	70,739	1,315	92,444	312		955	5,547	6,814	99,258
成長	0.4	18.5		175.3	667.2	27.7	889.1	5.4		18.1	103.0	126.5	1,015.6
面積	0.07			27.02	313.26	18.27	358.62	2.73		15.80	153.74	172.27	530.89
蓄積	34			6,430	95,213	4,106	105,773	315		1,715	13,525	15,555	121,328
成長	0.6			57.4	855.7	85.4	999.1	4.5		27.8	222.0	254.3	1,253.4
面積	0.43	1.19		32.81	282.68	5.86	323.04	4.03		12.68	147.08	163.79	486.83
蓄積	204	502		7,666	84,517	1,448	94,369	470		1,546	13,741	15,757	110,126
成長	1.8	9.0		61.5	622.9	26.1	721.8	4.8		17.60	176.0	197.2	919.0
面積	3.88	11.52		117.29	430.51	116.35	679.67	3.03		79.47	411.77	493.67	1,173.34
蓄積	1,927	5,311		30,050	122,252	42,302	201,900	393		9,029	43,615	53,037	254,937
成長	2.2	11.1		127.3	279.5	187.1	607.9	3.2		41.4	119.7	164.3	771.8
面積	6.46	146.32		456.35	1,415.80	186.52	2,211.64	18.9		167.16	929.23	1,116.38	3,327.02
蓄積	2,869	29,416		105,150	410,327	55,503	603,355	1,915		16,728	85,041	103,684	707,039
成長	18.1	1,323.8		943.7	3,016.6	527.8	5,830.8	32.5		212.5	896.6	1,141.6	6,972.4
伐跡													29.28
未立木地													0.38
苗床													9.28
崩壊地													
住付山													
施設敷													
林地開発													
計													40.33
竹													1.34
林													
更新													
蓄積													
困難地													
成長													
総合計													
面積													3,368.69
蓄積													707,039
成長量													6,972.4

第11表 市町村別・資源構成表（千曲川上流）

上田市		針 葉 樹						広 葉 樹						樹			計	
樹種	スギ	ヒノキ	サワラ	アカマツ	カラマツ	その他針	小計	クスギ	フナ	ナラ	その他広	小計	計					
齢級														伐跡	未立木地	計	計	
1	面積 蓄積 成長	0.05			31.80		31.85			3.02	93.46	96.48	128.33		148.70	0	128.33	
	面積 蓄積 成長				1.26		1.26			0.80	70.55	71.35	72.61		114.58	0	72.61	
2	面積 蓄積 成長				8.99		8.99			1.2	110.7	111.9	111.9		121.5		111.9	
	面積 蓄積 成長		0.32		8.99		9.31	1.95		1.44	41.86	45.25	46.72		46.82		46.72	
3	面積 蓄積 成長				90.3		90.3	5.9		30	98.9	107.2	107.2		107.2		107.2	
	面積 蓄積 成長		2.8		90.3		93.1	4.5		2.6	84.5	91.6	93.1		93.1		93.1	
4	面積 蓄積 成長				30.65		30.65	1.27		6.45	69.26	76.98	76.98		76.98		76.98	
	面積 蓄積 成長		7.8		4.185		9.043	4.4		3.47	173.3	211.0	211.0		211.0		211.0	
5	面積 蓄積 成長				18.24		18.24	0.89		24.26	96.08	121.03	121.03		121.03		121.03	
	面積 蓄積 成長		3.65		3.291		9.388	1.10	130	1.207	3.830	5.277	14.665		14.665		14.665	
6	面積 蓄積 成長				180.67		180.67	2.50		36.69	181.93	221.12	221.12		221.12		221.12	
	面積 蓄積 成長		4.143		14.425		33.650	1.18	1,149	2,184	9,609	13,080	46,710		46,710		46,710	
7	面積 蓄積 成長				136.08		136.08	3.42		66.51	311.11	381.04	381.04		381.04		381.04	
	面積 蓄積 成長		4.518		31.473		85.585	2.13		40.40	18,120	22,373	107,958		107,958		107,958	
8	面積 蓄積 成長				691.9		691.9	6.7		125.5	559.8	692.0	692.0		692.0		692.0	
	面積 蓄積 成長		10.310		24.498		120.810	3.45		20.16	17,673	20,034	140,844		140,844		140,844	
9	面積 蓄積 成長				128.25		128.25	4.00		14.08	332.89	350.97	350.97		350.97		350.97	
	面積 蓄積 成長		6.432		65.2		367.652	8.4		32.7	735.4	776.5	4,426.5		4,426.5		4,426.5	
10	面積 蓄積 成長				337.44		337.44	3.55		15.63	261.76	280.94	280.94		280.94		280.94	
	面積 蓄積 成長		130.074		100.238		345.346	3.27		1.434	23,018	24,779	370,125		370,125		370,125	
11	面積 蓄積 成長				971.23		971.23	8.7		38.4	585.6	630.7	630.7		630.7		630.7	
	面積 蓄積 成長		236.088		310.777		641.975	6.82		1.875	37,881	40,408	682,383		682,383		682,383	
12	面積 蓄積 成長				1,866.70		1,866.70	10.45		18.44	3,937.2	4,183.4	2,710.34		2,710.34		2,710.34	
	面積 蓄積 成長		6.432		65.2		367.652	8.4		32.7	735.4	776.5	4,426.5		4,426.5		4,426.5	
13	面積 蓄積 成長				6,008.1		6,008.1	160.8		85.0	1,447.2	1,591.5	1,224.0		1,224.0		1,224.0	
	面積 蓄積 成長		18.964		640.189		895.641	9.10		12.208	184,151	206,169	1,101,810		1,101,810		1,101,810	
14	面積 蓄積 成長				5,536.2		5,536.2	159.0		187.3	2,863.5	3,209.8	1,346.2		1,346.2		1,346.2	
	面積 蓄積 成長		340.48		1,051.82		1,511.02	128.77		120.97	1,973.53	2,223.27	3,734.29		3,734.29		3,734.29	
15	面積 蓄積 成長				368.543		368.543	51.5		14.647	229.044	288.624	763.340		763.340		763.340	
	面積 蓄積 成長		8.51		2,562.4		3,749.9	165.8		157.1	251.07	2,833.5	6,583.5		6,583.5		6,583.5	
計	面積 蓄積 成長				928.66		928.66	28.00	4.00	145.04	2,807.23	3,030.33	6,178.67		6,178.67		6,178.67	
	面積 蓄積 成長		3.315		325.736		971.090	91.54	756	18,489	342,602	371,001	1,342,091		1,342,091		1,342,091	
	面積 蓄積 成長		8.3		1,263.2		3,452.5	75.8	4.0	135.8	2,372.4	2,584.4	6,036.9		6,036.9		6,036.9	
	面積 蓄積 成長		8.61		7,658.10		14,072	354.74	4.00	628.44	9,223.10	10,210.28	26,377.96		26,377.96		26,377.96	
	面積 蓄積 成長		3.734		2,524.687		4,910.70	39.230	2,035	64.218	975.106	1,078.589	5,888.666		5,888.666		5,888.666	
	面積 蓄積 成長		16.3		23,311.3		729.3	524.7	87.6	1,046.9	13,314.7	14,973.9	66,430.6		66,430.6		66,430.6	

第11表 市町村別・資源構成表（千曲川上流）

東御市	針葉樹										広葉樹										計
	スギ	ヒノキ	サウラ	アカマツ	カラマツ	その他針	小計	クスギ	フナ	ナラ	その他広	小計	計								
1	面積 蓄積 成長			0.26	9.47		9.73				0.70	0.70	10.43								
2	面積 蓄積 成長				4.88		4.88				4.55	4.55	9.43								
3	面積 蓄積 成長						0.00				16.89	16.89	16.89								
4	面積 蓄積 成長	0.54 39 4.1			0.10 11 0.6		1.24 93 8.2				0.03 32 0.1	1.01 33 2.3	2.25 126 10.5								
5	面積 蓄積 成長	0.12 27 1.4			2.21 372 7.6	1.20 102 7.2	6.08 776 45.2				15.26 767 40.1	17.65 767 40.1	23.73 1,543 85.3								
6	面積 蓄積 成長	24 866 47.1			0.10 14 0.5		7.10 917 49.0				33.51 1,765 72.2	33.62 1,771 72.4	40.72 2,688 121.4								
7	面積 蓄積 成長	0.30 87 2.5	25.98 4,675 210.4		3.14 529 12.7		38.64 7,439 273.1				16.85 1,012 31.5	20.85 1,259 39.1	59.49 8,698 312.2								
8	面積 蓄積 成長	2.32 75.4 17.4	72.12 15,387 569.5		39.93 7,155 143.0		47.99 36,587 1,029.7				59.84 4,903 126.4	69.06 4,847 145.5	240.02 41,434 1,175.2								
9	面積 蓄積 成長	3.41 1,222 22.0	2.71 659 19.9		16.23 3,138 47.2		54.33 14,004 250.9				43.32 3,461 97.5	45.88 3,680 103.7	100.21 17,684 354.6								
10	面積 蓄積 成長				33.09 6,940 88.6		57.37 14,289 200.0				23.05 2,126 54.6	37.89 3,516 89.8	95.26 17,805 289.8								
11	面積 蓄積 成長	0.04 14 0.2	0.06 16 0.4		49.74 10,412 114.6		165.20 45,840 1,146				29.02 2,957 59.6	31.40 3,207 64.7	196.60 49,047 605.7								
12	面積 蓄積 成長	0.04 18 0.2	1.00 310 6.5		55.75 11,794 108.2		204.76 57,691 524.9				76.90 8,334 157.5	76.58 8,334 157.5	263.34 66,025 682.4								
13	面積 蓄積 成長				43.05 9,558 84.3		188.95 59,151 525.1				109.14 12,933 209.6	114.37 12,933 209.6	303.32 72,084 734.7								
14	面積 蓄積 成長				31.75 7,330 1.4		92.65 20,061 281.6				128.07 15,448 166.1	137.36 16,530 176.8	230.01 44,591 378.4								
15	面積 蓄積 成長	2.31 1,151 3.0	1.32 636 0.5		108.10 26,088 110.2		173.20 49,621 190.6				105.08 13,434 99.9	112.49 14,380 106.6	285.69 64,001 297.2								
計	面積 蓄積 成長	8.72 3,381 48.5	113.16 22,853 877.9	1.4	381.74 83,001 769.9	1.4	1,175.09 314,469 3,839.3	9.80 1,303 52.8	0.00 422 5.5	56.32 5,291 106.8	662.21 66,050 1,141.0	722.30 71,753 1,253.3	1,897.39 386,222 5,092.6								

第11表 市町村別・資源構成表（千曲川上流）

長和町

樹種 年齢	針葉樹						広葉樹						計
	スギ	ヒノキ	サウラ	アカマツ	カラマツ	その他針	クスギ	フナ	ナラ	その他広	小計		
面積	0.27	2.31		0.37	7.45	10.40		3.02	4.45	7.84	15.31	6.85	10.05
蓄積	47	389		30	963	1,429		57	144	263	464	0	0
成長	3.6	41.3		2.5	57.2	104.6		5.2	9.6	17.9	32.7	0.0	0.0
面積	1.86	22.13		1.31	29.89	55.19			19.76	36.41	56.17	18.69	18.69
蓄積	74.4	5,004		164	4,788	10,700			785	1,921	2,706	210	210
成長	37.5	355.1		8.3	220.2	621.1			40.3	99.2	139.5	30.4	30.4
面積	3.722	21,957		704	8,724	35,107			8.91	68.58	77.49	5.15	5.15
蓄積	132.2	1,208.2		26.2	200.7	1,567.3			484	3,596	4,080	106	106
成長	2.08	63.87		3.31	25.25	94.51			31.23	92.26	123.49	9.1	9.1
面積	2.986	13,670		660	5,612	22,928			1,936	5,643	7,579	15.31	25.71
蓄積	83.1	615.3		15.9	123.5	837.4			60.0	176.2	236.2	464	1,893
成長	4.73	60.95		21.55	17.84	0.67			22.71	188.37	209.7	32.7	137.3
面積	2.145	17,835		4,012	4,630	28,213			1,647	4,187	5,848	17.9	111.36
蓄積	48.6	660.3		80.3	97.4	909.0			48.5	126.8	176.7	2,706	13,406
成長	10.01	53.23		75.28	39.04	177.56			11.79	61.05	72.84	1,921	13,406
面積	3.745	13,991		14,791	11,044	45,943			966	4,885	5,851	36.41	56.17
蓄積	67.5	420.5		222.3	198.9	83.0			27.0	135.4	162.4	2,706	13,406
成長	14.15	18.58	0.10	84.29	118.32	5.18			15.84	51.11	66.95	1,921	13,406
面積	5.523	5,547	30	17,437	35,229	1,073			1,379	4,682	6,061	2,706	13,406
蓄積	83.0	161.0	0.8	229.3	530.5	32.0			35.0	1,185	1,535	1,921	13,406
成長	14.46	1.47	2.34	219.08	446.90	0.12			15.07	90.83	105.90	1,921	13,406
面積	5.739	488	806	43,418	140,607	31			1,579	9,008	10,587	2,706	13,406
蓄積	75.0	11.6	19.2	532.0	1,691.8	0.7			31.3	178.4	209.7	1,921	13,406
成長	21.28	2.46	2.10	350.97	870.47	1,262.56			18.59	166.08	184.67	1,921	13,406
面積	11.644	900	781	80,687	290,838	384,850			2,000	17,285	19,285	1,921	13,406
蓄積	128.5	19.0	16.4	728.3	2,630.9	3,523.1			317.7	331.4	389.1	1,921	13,406
成長	27.54	2.43	0.70	206.20	1,024.94	1,261.56			50.00	431.42	481.63	1,921	13,406
面積	12.334	950	174	69,435	344,519	407,412			5,794	48,686	54,504	1,921	13,406
蓄積	133.5	19.8	3.7	433.7	2,974.9	3,567.6			91.3	767.2	858.9	1,921	13,406
成長	17.31	1.45	0.70	101.24	458.08	578.78			39.93	331.10	371.56	1,921	13,406
面積	8.194	612	307	25,414	163,074	197,601			4,829	39,653	44,547	1,921	13,406
蓄積	73.6	11.0	5.0	195.0	1,129.8	1,414.4			52.3	428.4	481.5	1,921	13,406
成長	31.87	7.92	24.03	347.60	269.33	16.06			70.67	437.88	508.74	1,921	13,406
面積	15.961	3,675	11,138	90,649	98,753	6,292			8,797	54,126	62,948	1,921	13,406
蓄積	94.1	11.9	45.1	347.4	329.9	63.6			55.3	323.0	378.5	1,921	13,406
成長	158.33	342.35	29.72	1,415.82	3,353.07	22.03			311.78	1,862.14	2,178.07	1,921	13,406
面積	7,784	85,018	13,236	332,421	1,108,784	10,359			30,357	194,214	224,756	1,921	13,406
蓄積	920.2	3,535.0	90.2	2,825.5	10,186.0	201.7			513.7	2,884.0	3,404.7	1,921	13,406
成長	90.02	3,535.0	90.2	2,825.5	10,186.0	201.7			513.7	2,884.0	3,404.7	1,921	13,406
伐跡												0.02	
未立木地												20.40	
苗床地												42.74	
崩壊地												14.89	
休耕地												3,892.2	
施設敷												2.18	
林地開発												11.90	
計												92.13	
竹												11.48	
更新												242.148	
蓄積												1,895.9	
困難地												508.74	
成長												1,205.55	
面精												62,948	
蓄積												289,416	
成長												1,230.5	
合計												378.5	
面精												7,499.39	
蓄積												18,473.58	
成長												21,163.3	

第11表 市町村別・資源構成表（千曲川上流）

樹種 年齢	針葉樹					広葉樹					計	
	スギ	ヒノキ	サウラ	アカマツ	カラマツ	その他針	小計	クスギ	フナ	ナラ		その他広
面積		446			116		562				329	329
蓄積							0					0
成長							0.0					0.0
面積		1092		022			1114			478	752	1230
蓄積							0			60	85	145
成長							0.0			8.5	11.4	19.9
面積		575			015		590			230	272	502
蓄積		259			16		275			45	58	103
成長		572			14		586			43	51	94
面積		1474		036	011		1511			037	702	739
蓄積		1045		22	12		1079			11	238	249
成長		1106		18	07		1131			07	160	167
面積	081	891		755	018		1745			216	1436	1652
蓄積	163	1945		473	32		2613			90	537	627
成長	82	1382		273	14		1751			48	279	327
面積	158	2439		185	159		2941			979	4194	5173
蓄積	502	3679		275	373		4829			511	2284	2795
成長	181	2029		101	85		2396			210	937	1147
面積	225	1152		057	089		1759			2912	3654	6635
蓄積	665	2112		63	203		3357			1798	2215	4054
成長	187	948		21	45		1356			559	689	1260
面積	423	2744		239	185		3591			2088	1805	3930
蓄積	1408	6089		430	488		8395			1470	1970	2768
成長	325	2248		86	103		2762			443	383	835
面積	1984	2936		839	174		6063			1570	1848	3418
蓄積	7327	7542		1652	503		12888			1293	1508	2801
成長	1319	2265		248	91		4016			362	427	789
面積	8594	4106		7491	1795		20176			829	1855	2684
蓄積	26175	12295		16085	4829		59808			773	1678	2451
成長	3831	3560		2088	729		10436			1943	429	624
面積	6103	2059		24715	3966		37099			1242	3634	4876
蓄積	20984	6949		55235	12974		101846			1281	3579	4860
成長	3397	1659		6079	1556		12824			258	713	971
面積	5666	082		36337	25102		67094			1774	3467	5323
蓄積	24003	227		84829	85718		195410			1883	3683	5658
成長	2843	46		7634	7731		18185			366	709	1092
面積	7039	063		17657	25644		50720			4375	11876	16301
蓄積	32297	244		42196	89213		164873			5122	13954	19037
成長	3414	51		3746	7714		15106			796	2155	2958
面積	4999	103		6471	12652		24987			5137	10225	15578
蓄積	23889	433		15833	45485		87788			6282	12336	19085
成長	2143	79		1247	3188		7059			682	1331	2039
面積	8502	4067		26530	6404		47066			9808	18906	28906
蓄積	43479	19675		69912	23749		161587			12563	24513	37323
成長	1484	610		2325	1187		6168			878	1427	2326
面積	4174	24209		121324	76330		267018			31675	64955	97276
蓄積	185792	62476		287005	263575		809148			33182	68038	101956
成長	19106	16555		23866	22464		83756			4832	9804	14828

伐跡												
未立木地												296
荒草地												906
崩壊地												342
住付山												052
施設敷												742
林地開発												323
計												2661
竹												2080
更新												561
蓄積												2039
困窮地												1106
成長												4012
合計												509
面精												364294
蓄積												911104
成長												98584

第11表 市町村別・資源構成表（伊那谷）

岡谷市

樹種 年齢	針葉樹							広葉樹							計	
	スギ	ヒノキ	サウラ	アカマツ	カラマツ	その他針	小計	クスギ	フナ	ナラ	その他広	小計	計	伐跡	未立木地	
面積					5.29		5.29					0.00	5.29			
蓄積							0					0	0			
成長							0.00				0.29	0.29				
面積							0				2	2				
蓄積							0.3				0.3	0.3				
成長	0.14	0.34			12.79		13.27				6.29	6.29				
面積	6	19			546		571				113	113				
蓄積							5.71				11.0	11.0				
成長	1.2	3.6			32.5		37.3				48.3	48.3				
面積	0.04	0.46					0.50				5.31	5.31				
蓄積	4	425					429				162	162				
成長	0.3	39.1					39.4				10.7	10.7				
面積	0.09	11.96				0.03	12.08			4.04	12.10	16.14				
蓄積	13	3,552				1	3,566			293	572	865				
成長	0.6	206.0				0.1	206.7			14.2	30.6	44.8				
面積	0.20	9.74			1.43		11.37			1.40	5.61	7.01				
蓄積	40	2,561			204	26	2,831			126	337	463				
成長	1.4	110.5			4.7		117.9			4.9	13.7	18.6				
面積	0.35	29.43		7.27		0.94	37.99			1.74	6.71	8.45				
蓄積	78	6,438		1,149	185	62	7,912			112	402	514				
成長	2.0	207.0		27.7	4.1	2.8	243.6			3.6	12.7	16.3				
面積	1.26	65.46	0.19		4.78	17.55	100.57				2.64	2.64				
蓄積	31.7	14,390	37	2,039	972	1,660	19,455				195	195				
成長	7.3	375.9	1.0	41.8	20.4	62.6	509.0				5.9	5.9				
面積	1.18	46.94		26.58	20.26	8.37	103.33			0.11	4.05	4.16				
蓄積	323	9,052		5,024	4,514	939	19,852			9	337	346				
成長	5.5	195.9		76.7	81.2	28.2	387.5			0.2	9.5	9.7				
面積	1.15	13.82		79.78	51.10	8.38	154.23			0.28	6.47	6.75				
蓄積	351	3,155		14,744	11,545	958	30,753			27	604	631				
成長	4.9	57.7		195.9	173.8	27.8	464.1			0.6	15.4	16.0				
面積	5.16	8.51		179.76	428.26	4.79	626.48			1.24	30.06	31.30				
蓄積	1,895	1,891		37,688	107,428	578	149,280			131	3,012	3,143				
成長	23.3	31.1		419.8	1,504.4	13.8	1,992.4			2.7	59.1	61.8				
面積	7.03	5.56	0.21	149.65	627.27	28.83	818.55			1.67	59.13	54.80				
蓄積	2,432	1,348	56	32,626	154,037	3,973	194,472			185	5,549	5,734				
成長	31.2	19.5	0.8	300.0	1,937.8	77.1	2,366.4			3.3	105.6	108.9				
面積	16.10	25.38	0.40	249.12	868.66	38.96	1,198.62			6.81	130.22	137.03				
蓄積	5,758	6,788	109	58,036	225,379	5,606	301,726			800	15,905	15,805				
成長	73.8	92.3	1.6	519.6	2,795.7	100.6	3,583.6			12.0	243.6	255.6				
面積	5.98	13.34	0.22	191.17	608.12	9.31	828.14			7.22	81.15	88.38				
蓄積	2,855	3,842	65	46,683	162,148	1,210	216,003			883	9,396	10,280				
成長	21.0	45.1	0.7	374.4	1,749.7	20.3	2,211.2			9.6	109.7	119.3				
面積	34.33	46.52	12.56	500.30	274.19	28.28	896.18			10.97	322.80	333.77				
蓄積	13,947	14,521	3,820	133,694	81,123	4,067	251,172			1,411	37,046	38,457				
成長	26.6	44.5	11.0	689.9	327.9	35.8	1,131.7			11.2	178.5	189.7				
面積	73.01	277.46	13.58	1,394.96	2,902.15	145.44	4,806.60			0.01	666.83	702.32				
蓄積	21,019	67,972	4,087	331,793	748,081	19,080	1,199,022			3,977	77,732	76,710				
成長	199.1	1,428.2	15.1	2,645.8	8,632.2	370.4	13,290.8			0.0	806.3	868.6				
合計																
面積															525	
蓄積															130.87	
成長															3.04	
面積															19.02	
蓄積															0.16	
成長															9.34	
面積															167.68	
蓄積																
成長																
面積																
蓄積																
成長																
面積																
蓄積																
成長																

第11表 市町村別・資源構成表（伊那谷）

樹種 樹齢	針葉樹					広葉樹					樹					計
	スギ	ヒノキ	サウラ	アカマツ	カラマツ	その他針	小計	クスギ	フナ	ナラ	その他広	小計	計			
1	面積 蓄積 成長			0.32			0.32					0.00	0.32			
2	面積 蓄積 成長						0.00					0.00	0.00			
3	面積 蓄積 成長						0.00					0.00	0.00			
4	面積 蓄積 成長				0.49		0.49			5.50	5.50	5.50	5.99			
5	面積 蓄積 成長				1.961		1.961			2.34	2.34	2.34	2.380			
6	面積 蓄積 成長				161.0		178.1			15.8	15.8	15.8	193.9			
7	面積 蓄積 成長				262		470		203	0.19	0.19	0.19	0.73			
8	面積 蓄積 成長				15.3		25.1		10.1	0.4	10.5	10.5	35.6			
9	面積 蓄積 成長				0.63		0.07		2.37	10.05	12.42	12.42	19.64			
10	面積 蓄積 成長				2,379		3,164		167	500	667	667	3,831			
11	面積 蓄積 成長				102.3		129.9		6.5	20.9	27.4	27.4	157.3			
12	面積 蓄積 成長				4.40		6.64		2.92	14.93	17.85	17.85	24.49			
13	面積 蓄積 成長				9,684		9,896		174	936	1,110	1,110	11,006			
14	面積 蓄積 成長				313.0		320.9		6.1	29.1	35.2	35.2	356.1			
15	面積 蓄積 成長				17.38		35.39		68.17	194.4	22.03	22.03	90.20			
16	面積 蓄積 成長				6.156		12.304		1.95	1,374	1,559	1,559	13,863			
17	面積 蓄積 成長				0.7		33.2		5.4	41.9	47.3	47.3	390.6			
18	面積 蓄積 成長				0.55		18.76		3.84	19.05	22.89	22.89	143.07			
19	面積 蓄積 成長				136		1,653		312	1,543	1,855	1,855	28,238			
20	面積 蓄積 成長				2.5		55.5		8.4	43.3	51.7	51.7	569.7			
21	面積 蓄積 成長				35.19		8.48		5.9	44.25	49.84	49.84	292.43			
22	面積 蓄積 成長				8,552		52,367		470	3,713	4,183	4,183	56,550			
23	面積 蓄積 成長				157.2		798.7		10.4	95.1	105.5	105.5	904.2			
24	面積 蓄積 成長				1.96		61.69		3.95	34.28	38.23	38.23	649.92			
25	面積 蓄積 成長				3,942		2,952		410	3,356	3,766	3,766	148,007			
26	面積 蓄積 成長				6.5		60.7		8.2	66.4	74.6	74.6	1,979.6			
27	面積 蓄積 成長				8.25		33.39		1.69	103.31	105.00	105.00	1,037.66			
28	面積 蓄積 成長				2,120		5,639		183	9,290	9,473	9,473	248,500			
29	面積 蓄積 成長				5.1		108.2		3.6	172.3	175.9	175.9	3,139.6			
30	面積 蓄積 成長				3.74		1,383.77		12.01	203.88	215.89	215.89	1,599.66			
31	面積 蓄積 成長				4,281		343		1,283	19,957	20,540	20,540	372,501			
32	面積 蓄積 成長				16.7		4,293.8		19.8	308.2	328.0	328.0	4,621.8			
33	面積 蓄積 成長				3.20		609.09		12.20	225.60	237.80	237.80	846.89			
34	面積 蓄積 成長				1,017		158.78		1,484	23,788	25,272	25,272	184,052			
35	面積 蓄積 成長				9.7		1,3		16.5	274.3	290.8	290.8	1,955.3			
36	面積 蓄積 成長				5.97		1,83		41.11	489.41	530.52	530.52	1,688.28			
37	面積 蓄積 成長				2,342		398		5,039	60,026	65,065	65,065	377,524			
38	面積 蓄積 成長				10.9		2.1		34.3	318.1	352.4	352.4	1,944.6			
39	面積 蓄積 成長				17.81		122.59		0.00	1,169.89	1,252.4	1,252.4	6,409.28			
40	面積 蓄積 成長				6,066		15,550		0	124,025	133,935	133,935	1,447,133			
計	面積 蓄積 成長				1,471.5		394.8		0.0	1,385.3	1,515.1	1,515.1	16,248.3			

伐跡
未立木地
荒草地
崩壊地
住付山
施設敷
林地開発
計
竹
林
更新
蓄積
困難地
成長
総合計
面積
蓄積
成長

第11表 市町村別・資源構成表（伊那谷）

樹種 年齢	針葉樹					広葉樹					樹					計
	スギ	ヒノキ	サウラ	アカマツ	カラマツ	その他針	小計	クスギ	フナ	ナラ	その他広	小計	計			
面積							0.00					0.00	0.00			
蓄積							0					0	0			
成長							0.00					0.00	0.00			
面積							0.00				1.78	1.78	1.78			
蓄積							0				27	27	27			
成長							0.00				3.8	3.8	3.8			
面積							0.00				5.76	5.76	5.76			
蓄積							0				89	89	89			
成長							0.00				8.3	8.3	8.3			
面積	0.33				0.28	1.26	1.87			0.43	8.03	8.46	10.32			
蓄積	49				25	35	109			15	267	282	391			
成長	4.5				1.5	3.0	9.0			1.0	17.9	18.9	27.9			
面積				0.22		10.82	11.27				45.17	45.17	56.44			
蓄積				25		79	80				191.2	191.2	271.4			
成長				1.3		48.6	52.7				104.3	104.3	157.0			
面積		8.76		0.69	1.11	7.13	17.69		0.42		37.61	38.03	55.72			
蓄積		2,493		84	141	433	3,151		22		1,753	1,775	4,926			
成長		107.0		3.1	3.4	21.7	135.2		0.9		71.6	72.5	207.7			
面積		36.35		0.39	13.95	16.80	67.49		2.31		55.75	58.06	125.55			
蓄積		5,763		48	1,744	937	8,492		35		2,744	2,779	11,271			
成長		184.3		1.4	42.0	40.0	207.7		1.3		84.0	85.3	353.0			
面積			1.21		19.81	12.42	79.58		0.18		60.30	60.48	140.06			
蓄積			226		486	989	1,919		13		3,993	4,006	16,925			
成長			6.2		70.2	37.3	331.5		0.4		121.1	121.5	453.0			
面積	0.31	29.60	0.22	15.05	43.06	13.70	101.94		7.00		194.40	201.40	303.34			
蓄積	80	6,018	47	2,709	9,195	1,281	19,330		440		12,853	12,893	32,223			
成長	1.4	127.1	0.9	41.2	167.0	42.9	380.5		9.9		341.2	351.1	731.6			
面積	0.59	4.38	0.20	56.33	233.00	14.04	398.54		5.09		133.61	138.70	447.24			
蓄積	195	971	46	11,549	51,418	1,350	65,529		378		10,423	10,801	76,330			
成長	2.7	18.1	0.8	78.84	343.17	38.6	999.7		8.2		265.0	273.2	1,272.9			
面積	0.34	0.40	0.19	105.46	556.19	7.82	670.20		13.99		233.47	247.46	917.66			
蓄積	111	100	46	22,208	132,138	1,005	55,606		1,079		9,055	20,134	175,742			
成長	1.6	1.6	0.7	247.3	1,849.8	22.3	2,123.3		19.5		364.4	383.9	2,507.2			
面積	0.62	0.67	0.48	105.63	1,092.16	88.25	1,287.81		32.17		515.41	547.58	1,835.39			
蓄積	212	183	126	23,877	270,869	11,187	306,454		3,010		45,760	48,770	355,224			
成長	2.8	2.6	1.7	216.4	3,431.7	223.2	3,878.4		53.8		842.5	896.3	4,774.7			
面積	2.29	1.72	7.14	152.02	1,672.94	149.22	1,985.33		276.42		1,041.14	1,041.14	3,026.47			
蓄積	809	802	1,591	35,195	431,689	20,094	489,852		26,175		73,128	99,303	589,155			
成長	10.3	6.3	23.7	3,19.9	5,383.3	390.0	6,139.5		380.6		1,203.8	1,584.4	7,723.9			
面積	0.91	0.10	6.87	247.57	972.29	43.82	1,271.56		194.52		641.39	835.91	2,107.47			
蓄積	338	30	1,714	86,019	265,553	6,077	331,731		19,779		66,931	86,710	418,441			
成長	3.5	0.3	21.6	473.9	2,891.4	107.2	3,493.4		245.3		830.6	1,075.9	4,569.3			
面積	3.39	2.86	53.72	703.89	1,689.99	787.15	3,241.00		602.07		1,578.81	2,181.01	5,422.01			
蓄積	1,379	887	14,662	180,755	466,818	152,809	817,310		64,886		173,388	238,286	1,055,596			
成長	1.8	2.0	23.9	930.8	1,791.3	394.74	3,974.3		599.0		977.9	1,576.9	5,524.3			
面積	8.45	128.87	70.03	1,390.12	6,294.78	1,152.03	9,044.28		0.00		5,410.94	14,455.22	15,112.62			
蓄積	3,117	25,003	18,458	334,955	1,632,828	196,926	2,211,287		0		411,923	527,767	2,739,054			
成長	24.1	664.3	79.5	2,396.5	16,420.0	2,173.9	21,758.3		0.0		5,236.4	6,556.3	28,314.6			
伐跡													1.66			
未立木地													564.92			
荒地													21.18			
崩壊地													50.69			
丘げ山													0.75			
施設敷													17.47			
林地開発													656.67			
計													856.67			
竹													0.73			
更新																
困難地																
成長																
合計													28,314.6			

第11表 市町村別・資源構成表（伊那谷）

年齢	針葉樹										広葉樹					計
	スギ	ヒノキ	サウラ	アカマツ	カラマツ	その他針	小計	クスギ	フナ	ナラ	その他広	小計				
面積		283					283					0.00	283			
蓄積							0					0	0			
成長							0.00					0.00	0.00			
面積							0					0	0			
蓄積							0					0	0			
成長							0.00					0.00	0.00			
面積					2.40		2.40			1.84		1.84	4.24			
蓄積		191	55		168		4.14			36		36	450			
成長		36.7	10.5		15.4		62.6			3.1		3.1	65.7			
面積							0.00			2.36		2.36	2.36			
蓄積		1,746					22			208		208	1,976			
成長		159.1				1.8	160.9			14.1		14.1	175.0			
面積							0.05			10.62		10.62	10.67			
蓄積	32	1,047				134	1,213		5	548		553	1,766			
成長	1.6	61.2				9.2	72.0		0.2	29.4		29.6	101.6			
面積	0.21	1.09					1.30			2.95		2.95	4.25			
蓄積	44	2,017	74			356	2,491			472		472	2,963			
成長	1.5	87.2	3.2			18.1	110.0			19.1		19.1	129.1			
面積		5.16		1.03		0.54	6.73			27.48		27.48	34.21			
蓄積	18	4,523		171		43	5,409			2,073		2,073	7,482			
成長	0.5	147.3		4.1		2.0	166.3			64.3		64.3	232.6			
面積	0.80	27.02				16.46	47.11			7.03		7.03	54.14			
蓄積	198	5,086		287		1,685	7,348			519		519	7,867			
成長	4.6	134.2		7.9		62.3	211.7			15.7		15.7	227.4			
面積	1.85	40.32	0.06	16.08	16.28	11.57	86.16			6.65		6.65	92.81			
蓄積	526	7,147		2,588	3,491	1,322	15,086			450		450	15,536			
成長	8.8	158.8	0.3	42.2	63.6	39.6	313.3			13.0		13.0	326.3			
面積	1.87	40.49	0.03	19.00	100.35	22.05	183.79			25.05		25.05	208.84			
蓄積	569	8,658	7	3,648	20,879	2,900	36,661			2,207		2,207	38,868			
成長	8.1	158.3	0.1	48.8	317.1	86.4	619.8			55.6		55.6	675.4			
面積	4.67	3.57	0.66	16.92	264.01	5.15	294.58			30.41		30.41	324.99			
蓄積	1,340	890	151	3,683	57,484	722	64,470			2,993		2,993	67,463			
成長	21.2	14.4	2.5	41.0	804.9	14.5	898.5			59.1		59.1	957.6			
面積	7.12	1.52	3.47	10.67	453.77	3.18	470.73			58.96		58.96	529.69			
蓄積	2,482	400	806	2,339	116,431	349	122,807			5,999		5,999	128,806			
成長	32.4	5.5	11.7	21.8	1,489.8	6.9	1,568.1			111.9		111.9	1,680.0			
面積	6.17	7.62	10.85	44.00	431.62	0.75	501.01			242.84		242.84	743.85			
蓄積	2,209	2,138	2,942	9,967	118,576	127	135,959			19,077		19,077	156,764			
成長	28.0	27.6	38.9	91.7	1,486.3	2.3	1,674.8			313.8		313.8	2,017.4			
面積	13.27	16.79	12.14	27.19	288.73	0.65	358.67			157.48		157.48	516.15			
蓄積	4,926	4,831	3,482	6,667	79,290	101	95,297			18,153		18,153	113,450			
成長	49.6	57.8	41.3	53.8	861.7	1.5	1,065.7			209.5		209.5	1,275.3			
面積	34.18	56.17	60.95	145.71	266.37	8.70	572.08			726.56		726.56	1,342.58			
蓄積	13,725	17,303	18,311	38,992	82,183	2,070	172,584			91,477		91,477	264,061			
成長	30.0	60.5	70.6	192.8	293.9	18.7	666.5			443.4		443.4	1,110.0			
面積	70.14	202.63	88.16	282.39	1,824.17	68.95	2,536.44			1,300.23		1,300.23	3,836.67			
蓄積	26,269	55,957	25,840	68,342	479,288	9,811	665,507			144,212		144,212	809,719			
成長	186.3	1,108.6	179.1	505.1	5,349.8	263.3	7,592.2			1,354.0		1,354.0	8,946.4			
伐跡													0.92			
未立木地													75.68			
苗床													4.32			
崩壊地													12.93			
住付山													3.48			
施設敷													15.12			
林地開発													15.12			
計													112.45			
竹													523.74			
林													163.07			
更新													118.375			
蓄積													1,285.4			
困難地													209.5			
成長													770.50			
計													1,342.58			
合計													269,758			
面積													1,135.6			
蓄積													3,903.17			
成長													4,016.13			
面積													818.074			
蓄積													152,567			
成長													9,009.1			

第11表 市町村別・資源構成表（伊那谷）

富士見町

単位 面積：ha、蓄積 成長量：m

樹種	針葉樹				闊葉樹				樹				計			
	スギ	ヒノキ	サウラ	アカマツ	カラマツ	カラマツ	その他針	小計	クスギ	フナ	ナラ	その他広	小計	計		
1	面積 蓄積 成長							0.00 0 0.00					0.00 0 0.00	0.00 0 0.00		
2	面積 蓄積 成長							0.00 0 0.00				1.51 24 3.5	1.51 24 3.5	1.51 24 3.5		
3	面積 蓄積 成長					0.18 13 1.2		0.18 13 1.2				5.37 117 10.1	5.37 117 10.1	5.55 120 11.3		
4	面積 蓄積 成長							0.00 0 0.00				18.40 639 42.3	18.40 639 42.3	18.40 639 43.1		
5	面積 蓄積 成長	0.13 23 1.1	0.84 1582 93.2			0.25 37 1.6		1.02 1780 105.1				10.86 719 37.4	10.86 719 37.8	11.88 2499 142.9		
6	面積 蓄積 成長	0.01 2 0.1	1.52 692 29.6					1.53 1510 70.6				1.76 388 24.1	1.76 388 24.1	2.36 619 95.9		
7	面積 蓄積 成長	0.12 27 0.7	6.53 3967 127.0	0.21 34 1.2				9.28 5707 208.0				17.45 1050 32.3	17.45 1050 32.3	26.73 6757 240.3		
8	面積 蓄積 成長	0.74 195 4.6	16.03 3024 79.5	0.32 63 3.2				19.64 3716 95.7				47.79 3000 89.5	47.79 3000 89.5	67.43 6716 185.2		
9	面積 蓄積 成長	3.35 934 16.3	23.02 4524 94.9	0.96 205 4.2				63.11 1501 245.0				42.08 3403 95.5	42.08 3403 95.5	105.19 16167 340.5		
10	面積 蓄積 成長	2.05 637 8.7	0.99 224 3.9	0.39 87 1.5				187.96 42225 695.6				20.07 1756 44.8	20.07 1756 44.8	208.03 43981 740.4		
11	面積 蓄積 成長	2.16 893 9.0	0.89 219 3.6	0.35 90 1.4				563.15 135949 1922.7				74.71 7825 149.0	74.71 7825 149.0	637.86 143574 2071.7		
12	面積 蓄積 成長	0.59 3043 38.8	0.97 257 3.4	0.66 175 2.2				993.40 243874 3048.9				81.64 8720 159.3	81.64 8720 159.3	1016.15 252716 3210.4		
13	面積 蓄積 成長	12.06 3989 49.2	1.32 361 4.9	2.56 696 9.6				1413.76 368523 4429.7				181.24 20895 309.5	181.24 20895 309.5	1595.00 389418 4740.5		
14	面積 蓄積 成長	7.07 2371 22.4	0.86 215 2.7	0.66 185 2.2				1067.14 295256 3951.3				173.69 21292 216.1	173.69 21292 216.1	1240.83 316548 3267.4		
15	面積 蓄積 成長	14.10 5393 13.5	28.97 8170 13.2	11.95 3576 8.4				1327.38 353500 2000.2				1284.41 163929 411.8	1284.41 163929 411.8	2620.29 518526 2419.3		
計	面積 蓄積 成長	51.38 17297 164.4	81.74 23235 455.9	18.06 5111 32.3				5587.55 1464917 17340.2				1956.31 233155 1620.3	1956.31 233155 1620.3	7558.74 1699824 17515.0		

第11表 市町村別・資源構成表（伊那谷）

原村	樹種	針葉樹					闊葉樹					樹					計	
		スギ	ヒノキ	サウラ	アカマツ	カラマツ	その他針	小計	クスギ	フナ	ナラ	その他広	小計					
1	面積							0.00						0.00				0.00
	蓄積							0						0				0
2	面積							0.00						0.00				0.00
	蓄積							0						0				0
3	面積							0.00						1.32				1.32
	蓄積							0						32				32
4	面積							0.00						0.38				0.38
	蓄積						544	544					9	642				651
5	面積		0.11					45.0					0.5	43.1				43.6
	蓄積		1.32				2.25	1.68					10.54	4.77				4.77
6	面積		0.14					125.7					51.6	14.7				66.3
	蓄積		19				13	43					164	164				164
7	面積	0.20	0.70	0.03	0.10			1.8						8.42				8.42
	蓄積	45	100	5	11		25	630					424	424				1,054
8	面積	1.2	3.4	0.2	0.4			10.1						13.3				13.3
	蓄積	1.66	2.90	0.04	0.23		8.85	12.02						13.18				13.18
9	面積	0.24	0.24	0.33	1.81			7.97						13.93				13.93
	蓄積	46	46	69	270		216	1,255					813	2,068				2,068
10	面積	0.27	0.06	0.06	2.68			26.5						21.8				21.8
	蓄積	60	14	14	538		140	5,028					15	991				1,006
11	面積	1.1	0.3	0.3	7.1			79.1						25.1				25.1
	蓄積	0.40	0.40	10.28	92.19		6.82	109.69					0.21	22.89				23.10
12	面積	0.01	0.10	0.42	14.65			197.50						78.36				78.47
	蓄積	3	99	99	3,143		8,215	37,525					12	6,762				6,774
13	面積	0.10	0.16	0.16	29.01			520.1						123.5				123.7
	蓄積	87	87	1,972	19,355		770	22,184					22	1,923				1,945
14	面積	0.01	0.03	1.88	39.92			283.52						34.08				34.42
	蓄積	3	9	509	8,663		199	58,646					41	3,476				3,517
15	面積	0.02	0.09	6.48	216.05			515.73						186.03				186.03
	蓄積	8	27	1,979	50,743		4,181	121,928					20,568	20,568				20,568
計	面積	0.23	3.35	9.80	316.03			1,409.27					0.00	449.27				450.55
	蓄積	56	592	2,808	71,232		26,008	308,932					0	43,530				44,691
合計	面積	1.2	15.2	19.6	461.0			3,244.2					0.0	542.9				596.6
	蓄積						609.8						0.0	53.7				3,840.8

伐跡 0.66
未立木地 10.62
荒地 31.03
崩壊地 57.29
住付山 643.8
施設敷 340.24
林地開発 62.610
計 842.2
竹 297.94
林 34.42
更新 62.163
困難地 662.0
成林 701.76
計 142,496
合計 801.9
面積 1,961.73
蓄積 351,623
成長量 3,840.8

第11表 市町村別・資源構成表（伊那谷）

樹種 年齢	針 葉 樹						広 葉 樹						計
	スギ	ヒノキ	サウラ	アカマツ	カラマツ	その他針	小計	クスギ	フナ	ナラ	その他広	小計	
面積		17.99				0.30	17.89	0.02		1.34	14.29	15.65	33.54
蓄積							0					0	0
成長				0.19		0.38	0.00					0.00	0.00
面積	2.88						3.36			0.09	2.59	2.68	6.04
蓄積							0			2	32	34	34
成長							0.00			0.3	4.1	4.4	4.4
面積		10.16		0.83	16.12		27.11				8.14	8.14	35.25
蓄積	7.97			30	98.4		1.820				192	192	2,012
成長		155.6		5.2			251.3				17.3	17.3	268.6
面積		37.92		0.68	12.57		51.17	0.42		2.92	25.03	28.37	79.54
蓄積	3.387			57	1.349		4.793	24		93	792	909	5,702
成長	310.4			4.6	78.5		394.5	1.0		6.0	53.0	60.0	454.5
面積	0.02	33.58		2.32	38.05		74.01			0.71	48.54	49.25	123.26
蓄積	3	5.397		2.78	4.581		10.260			27	1.955	1.982	12.242
成長	0.1	314.9		14.1	212.0		541.2			1.3	104.5	105.8	647.0
面積	0.21	66.07		11.21	71.36		153.34	0.52		9.85	63.63	74.00	227.34
蓄積	42	10,030		1,652	11,049		23,019	40		509	3,097	3,646	26,665
成長	1.4	431.8		60.8	254.0		760.5	1.1		19.5	126.0	146.6	907.1
面積	3.27	113.97		34.08	140.74		316.39			20.76	195.35	216.11	532.50
蓄積	1,230	20,207		6,266	25,332		55,308			1,247	11,285	12,532	67,840
成長	31.9	651.9		150.5	582.0		1,303.2			40.0	351.4	391.4	1,894.6
面積	7.18	216.70		61.63	252.29		559.54	1.06		27.00	129.90	157.96	717.50
蓄積	1,909	42,585		10,814	43,895		100,948	92		1,898	8,982	10,867	111,815
成長	41.9	1,110.1		223.8	950.6		2,402.9	0.1		54.9	268.7	323.7	2,726.6
面積	10.44	206.00		229.10	661.86		1,180.76	0.20		15.35	289.89	305.44	1,486.20
蓄積	2,901	42,675		43,983	139,092		236,620	18		1,252	22,027	23,297	259,917
成長	49.7	902.2		668.3	2,528.6		4,394.9			33.7	609.7	643.4	5,038.3
面積	14.86	289.99	9.73	624.84	1,154.55		2,086.86	0.37		8.61	320.29	329.27	2,416.13
蓄積	4,453	61,051	1,560	129,209	266,454		465,421	29		78.7	27,965	28,781	494,202
成長	63.0	1,104.0	28.1	1,688.1	4,016.3		6,977.1			18.9	706.5	725.4	7,702.5
面積	38.07	163.54	0.92	1,259.44	2,474.63		3,949.59	0.58		25.03	498.67	524.28	4,473.87
蓄積	12,066	40,466	210	274,632	599,518		928,702	54		2,506	49,361	51,921	980,623
成長	165.6	652.5	3.4	3,035.2	8,381.9		12,275.9			49.7	975.4	1,025.1	13,301.0
面積	50.73	94.34	0.91	1,170.42	3,177.91		4,515.39	1.18		34.54	587.01	622.73	5,138.12
蓄積	16,967	25,328	242	268,844	794,516		1,107,278	106		3,691	61,352	65,149	1,172,427
成長	214.5	358.3	3.6	2,447.0	10,088.2		13,118.7			71.1	1,178.8	1,249.9	14,368.6
面積	85.60	85.07	9.63	1,229.71	3,694.02		5,112.11	3.52		134.08	1,335.43	1,473.03	6,585.14
蓄積	29,471	22,281	2,522	284,790	1,015,503		1,358,097	318		15,536	150,816	166,690	1,522,787
成長	376.2	310.6	35.8	2,590.3	12,782.6		16,119.6			243.6	2,436.9	2,680.5	18,800.1
面積	33.37	63.18	3.57	645.15	2,051.79		2,822.00	7.82		106.40	1,335.50	1,449.72	4,271.72
蓄積	12,087	18,924	1,031	156,597	595,238		786,698	705		13,048	138,975	172,728	959,426
成長	120.7	224.9	12.5	1,267.3	6,425.9		8,098.5			140.7	1,914.6	2,001.3	10,013.1
面積	85.42	371.45	19.64	1,684.78	1,224.96		3,257.11	14.47		218.08	3,376.56	3,609.11	7,321.07
蓄積	33,871	112,260	5,976	448,449	368,926		6,653.01	1,288		28,560	418,766	448,614	1,484,626
成長	90.7	421.3	21.0	2,360.7	2,474.3		5,819.1			164.1	1,946.9	2,111.0	8,002.5
面積	329.17	1,742.24	44.40	6,963.38	14,971.53		530.76	30.16	0.00	604.76	8,230.72	8,865.74	33,447.22
蓄積	1,151.86	405,368	11,541	1,635,540	3,666,237		6,112,976	2,674	0	69,171	9,155,497	9,973,342	7,100,316
成長	1,155.7	6,948.5	104.4	14,515.9	48,826.4		1,178.9	2.2	0.0	843.8	10,553.1	11,399.1	84,128.9

伐跡	49.73
未立木地	91.17
荒地	13,301.0
開墾地	5,138.12
崩壊地	201.46
旧山	1,436.86
施設敷	63.11
林地開墾	6.49
計	474.19
竹	51.22
林	959.426
面積	10,013.1
蓄積	1,005
成長	0.2
合計	84,128.9

第11表 市町村別・資源構成表（伊那谷）

樹種	針葉樹					闊葉樹					樹					計
	スギ	ヒノキ	サウラ	アカマツ	カラマツ	その他針	小計	クスギ	フナ	ナラ	その他広	小計	計			
1 面積	190				0.50		2.40					0.00	2.40			
蓄積							0					0	0			
2 面積		276					2.76			2.59	34	2.59	5.35			
蓄積							0			34	34	34	34			
成長							0.0			4.7	4.7	4.7	4.7			
3 面積		6.23					6.23		1.32	4.55	5.87	6.23	12.10			
蓄積		257					257		25	185	210	257	467			
成長		50.5					50.5		2.4	16.1	18.5	50.5	69.0			
4 面積		4.23					4.23			2.66	2.66	4.23	6.89			
蓄積		362					362			78	78	362	440			
成長		33.1					33.1			5.3	5.3	33.1	38.4			
5 面積		19.11		2.66		1.60	23.37			5.43	5.43	23.37	28.80			
蓄積		3,418		258		82	3,758			221	221	3,758	3,979			
成長		198.3		12.9		5.6	217.0			11.5	11.5	217.0	228.5			
6 面積	0.44	65.04		0.59		66.07	66.07		0.08	4.97	5.05	66.07	71.12			
蓄積	88	9,804		88		9,980	9,980		4	236	280	9,980	10,240			
成長		3.1		3.2		427.9	427.9		0.2	10.3	10.5	427.9	438.4			
7 面積	0.67	84.27		6.12	8.90	1.23	101.19	0.75		31.89	32.64	101.19	133.83			
蓄積	154	13,550		1,066	1,582	106	16,458	61		1,898	1,959	16,458	18,417			
成長	4.2	437.2		25.7	34.7	5.0	506.8	0.1		59.4	59.5	506.8	566.3			
8 面積	4.44	14.89		79.25	8.12	10.30	117.00	0.26		13.58	13.84	117.00	130.84			
蓄積	1,233	14,949		2,697	1,446	939	21,264	22		97.4	96	21,264	22,260			
成長	28.8	390.3		56.7	30.7	35.2	541.7	0.1		29.6	29.7	541.7	571.4			
9 面積	3.32	181.37		64.06	55.54	8.27	312.56			37.44	37.44	312.56	350.00			
蓄積	934	37,451		12,216	11,090	782	62,443			2,866	2,866	62,443	65,309			
成長	15.7	792.6		186.4	204.8	25.0	1,224.5			79.6	79.6	1,224.5	1,304.1			
10 面積	4.27	150.82		157.17	149.12	461.38	461.38	0.53		56.11	57.26	461.38	518.64			
蓄積	1,288	34,616		32,620	33,354	101,878	101,878	48		4,515	4,622	101,878	106,500			
成長	18.5	627.4		426.1	508.4	1,380.4	1,380.4	0.1		116.1	117.6	1,380.4	1,498.0			
11 面積	22.52	52.68		351.91	410.52	837.63	837.63	0.21		91.19	91.86	837.63	929.49			
蓄積	737.9	13,032		753.19	93,555	189,289	189,289	19		9,040	9,106	189,289	198,391			
成長	103.4	209.0		837.8	1,320.4	2,470.6	2,470.6	0.9		178.1	179.0	2,470.6	2,649.6			
12 面積	49.90	66.17		579.52	563.42	12.15	1,270.16	0.41		213.14	215.74	1,270.16	1,485.90			
蓄積	16,785	16,109		132,574	133,178	1,616	300,262	36		21,881	22,151	300,262	322,413			
成長	217.2	234.0		1,207.1	1,667.2	32.3	3,357.8	0.21		415.1	419.7	3,357.8	3,777.5			
13 面積	90.41	61.14	0.03	557.39	445.67	1,154.64	1,154.64	3.23		405.69	414.05	1,154.64	1,568.69			
蓄積	3,918	16,003	8	130,254	112,682	299,865	299,865	285		46,547	46,547	299,865	337,412			
成長	397.5	226.1	0.1	1,174.6	1,408.1	3,206.4	3,206.4	10.0		745.9	755.9	3,206.4	3,962.3			
14 面積	47.26	20.71	0.03	286.40	306.31	0.14	680.85	6.08		565.53	578.03	680.85	1,238.88			
蓄積	17,496	6,346	9	69,903	82,786	26	176,566	530		66,793	68,107	176,566	244,673			
成長	176.2	75.8	0.1	566.0	893.1	0.4	1,711.6	8.6		751.9	760.5	1,711.6	2,472.1			
15 面積	84.36	238.25	1.92	886.15	179.74	25.30	1,395.72	3.25		1,021.60	1,037.85	1,395.72	2,433.57			
蓄積	25,394	72,471	578	234,825	48,690	5,462	387,420	272		125,635	127,590	387,420	515,010			
成長	105.4	163.6	1.1	1,269.3	290.7	25.9	1,856.2	12.3		682.0	694.3	1,856.2	2,550.5			
計	286.59	1,033.93	1.98	2,906.86	2,127.84	58.99	6,416.19	14.72	0.00	2,456.37	2,500.31	6,416.19	8,916.50			
蓄積	102,669	238,368	595	691,820	519,363	8,983	5,607,799	1,273	0	280,046	284,747	5,607,799	7,145,545			
成長	1,070.0	3,859.7	1.3	5,766.0	6,358.1	129.4	17,184.5	0.3	0.0	3,105.6	3,146.3	17,184.5	20,330.8			

第11表 市町村別・資源構成表（伊那谷）

樹種 年齢	針葉樹										広葉樹					計
	スギ	ヒノキ	サウラ	アカマツ	カラマツ	その他針	小計	クスギ	フナ	ナラ	その他広	小計				
面積	0.16	2.37		0.10	0.10	0.13	2.76				1.37	8.10	8.10	8.10	8.10	8.10
蓄積	22	183		9	9	4	228				32	0	0	0	0	0
成長	1.8	17.6		0.7	0.7	0.3	20.4				2.1	2.1	2.1	2.1	2.1	2.1
面積		2.71					4.71				34.82	34.82	34.82	34.82	34.82	34.82
蓄積		347					623				1,319	1,319	1,319	1,319	1,319	1,319
成長		20.1					32.8				71.6	71.6	71.6	71.6	71.6	71.6
面積	0.85	25.17		0.23	0.23	43.12	18.65				18.65	18.65	18.65	18.65	18.65	18.65
蓄積	167	4,588		33	33	7,305	986				986	986	986	986	986	986
成長	6.0	195.7		1.2	1.2	261.6	40.1				40.1	40.1	40.1	40.1	40.1	40.1
面積	0.67	41.95		6.88	6.88	207	78.64				28.73	28.73	28.73	28.73	28.73	28.73
蓄積	131	8,512		932	932	172	14,289				1,707	1,707	1,707	1,707	1,707	1,707
成長	3.5	272.3		28.6	28.6	8.1	411.6				53.0	53.0	53.0	53.0	53.0	53.0
面積	1.82	24.52		26.90	26.90	1.04	110.40				17.52	17.52	17.52	17.52	17.52	17.52
蓄積	45.5	4,773		4,307	4,307	98	20,195				1,204	1,204	1,204	1,204	1,204	1,204
成長	10.4	125.0		98.9	98.9	3.6	462.4				36.5	36.5	36.5	36.5	36.5	36.5
面積	5.59	88.45		48.42	48.42	23.12	221.11		0.50		42.69	43.19	43.19	43.19	43.19	43.19
蓄積	1,553	18,438		685	685	2,742	43,653		43		3,325	3,368	3,368	3,368	3,368	3,368
成長	26.1	387.2		143.3	143.3	82.5	848.7		1.2		93.7	94.9	94.9	94.9	94.9	94.9
面積	16.65	49.40		292.12	292.12	8.70	440.45				53.47	53.47	53.47	53.47	53.47	53.47
蓄積	5,087	11,231		61,525	61,525	1,114	96,977				4,596	4,596	4,596	4,596	4,596	4,596
成長	71.1	201.9		798.7	798.7	33.6	1,378.8				116.0	116.0	116.0	116.0	116.0	116.0
面積	44.35	14.45		721.92	721.92	1.35	1,069.09		1.97		97.73	97.73	97.73	97.73	97.73	97.73
蓄積	4,373	3,573		160,275	160,275	208	252,066		207		9,823	10,030	10,030	10,030	10,030	10,030
成長	199.3	57.2		1,764.0	1,764.0	4.1	3,059.7		4.1		196.5	200.6	200.6	200.6	200.6	200.6
面積	46.87	15.55		793.79	793.79	4.27	1,543.48		2.04		74.63	76.67	76.67	76.67	76.67	76.67
蓄積	16,231	4,015		186,174	186,174	593	372,326		219		7,761	7,980	7,980	7,980	7,980	7,980
成長	210.5	57.0		1,519.9	1,519.9	11.6	4,118.6		4.4		149.0	153.4	153.4	153.4	153.4	153.4
面積	127.84	27.92		1,059.84	1,059.84	4.74	2,096.77		2.37		278.20	280.57	280.57	280.57	280.57	280.57
蓄積	45,745	7,561		252,449	252,449	835	563,478		264		31,835	32,099	32,099	32,099	32,099	32,099
成長	579.2	103.9		2,241.5	2,241.5	15.2	6,186.4		4.4		513.7	518.1	518.1	518.1	518.1	518.1
面積	56.21	31.29		645.03	645.03	0.35	1,579.08		3.30		325.77	328.13	328.13	328.13	328.13	328.13
蓄積	21,694	8,542		186,641	186,641	66	450,346		406		39,983	39,983	39,983	39,983	39,983	39,983
成長	219.5	101.3		1,267.7	1,267.7	1.1	4,361.0		4.3		436.4	440.7	440.7	440.7	440.7	440.7
面積	74.26	105.12		1,259.85	1,259.85	36.02	1,943.52		19.47		592.64	612.27	612.27	612.27	612.27	612.27
蓄積	29,798	31,979		339,257	339,257	8,803	554,815		2,573		77,539	80,126	80,126	80,126	80,126	80,126
成長	102.1	110.9		1,778.0	1,778.0	83.3	2,941.6		19.3		447.4	466.7	466.7	466.7	466.7	466.7
面積	377.27	429.49		4,794.88	4,794.88	81.79	9,133.72		0.22		1,573.46	1,603.33	1,603.33	1,603.33	1,603.33	1,603.33
蓄積	53,256	103,753		1,155,009	1,155,009	14,635	2,376,332		19		178,711	183,442	183,442	183,442	183,442	183,442
成長	1,429.5	1,656.1		9,641.5	9,641.5	243.4	24,089.6		0.0		2,156.2	2,193.9	2,193.9	2,193.9	2,193.9	2,193.9
伐跡																1.40
未立木地																28.60
苗圃地																35.87
崩壊地																3.01
伐跡																17.76
施設敷																104.27
林地開発																9.54
竹																
面積																
更新																
蓄積																
困難地																
成長																
合計																
面積																10,850.86
蓄積																2,559.774
成長																26,283.5

第11表 市町村別・資源構成表（伊那谷）

箕輪町

単位 面積：ha、蓄積 成長量：m

樹種 年齢	針葉樹					闊葉樹					樹					計
	スギ	ヒノキ	サウラ	アカマツ	カラマツ	その他針	小計	クスギ	フナ	ナラ	その他広	小計	計			
面積							0.00				0.10	0.10	0.10			
蓄積							0					0	0			
成長							0.00				1.11	1.11	1.11			
面積							0				16	16	16			
蓄積							0.00				2.3	2.3	2.3			
成長		1.21	0.11			0.41	0.00			1.08	1.89	3.62	1.89			
面積		51	4		54	9	1.8			19	36	154	36			
蓄積		9.8	0.8		50	1.1	16.7			1.4	3.1	19.8	3.1			
成長		2.33			7.65	9.98	0.45			4.13	4.58	14.56	4.58			
面積		436			535	971	14			132	147	1,118	147			
蓄積		40.3			32.6	72.9	0.9			8.8	9.8	82.7	9.8			
成長		14.86		0.18	1.72	16.56				17.64	17.64	34.20	17.64			
面積		2,036		15	159	2,210				744	744	2,954	744			
蓄積		119.0		8.3	128.1	221.0				400	400	668.1	400			
成長	0.80	27.69		11.95	58.65	0.18	0.18			15.88	16.06	74.71	16.06			
面積	145	7,156		1,260	9,839	873	10			873	883	10,722	883			
蓄積	5.2	309.4		59.4	320.0	406.0	0.4			35.4	35.8	441.8	35.8			
成長	1.77	10.08		0.51	12.45	0.09	1.12			1.12	1.12	13.57	1.12			
面積	261	2,381		83	17	2,742				69	69	2,811	69			
蓄積	7.8	78.4		2.0	0.3	86.3				2.2	2.2	90.7	2.2			
成長		48.48		6.52	1.25	56.28	0.19			26.53	26.81	83.09	26.81			
面積		9.842		1,000	257	1,110				1,874	1,874	12,975	1,874			
蓄積		258.4		23.5	5.4	287.4	0.1			55.7	56.0	343.4	56.0			
成長	1.62	53.67		46.94	85.70	0.12	188.05			29.88	29.88	217.93	29.88			
面積	457	10,613		8,751	13,751	13	33,549			2,464	2,464	36,013	2,464			
蓄積	7.6	226.8		133.6	214.8	0.4	643.2			68.6	68.6	711.8	68.6			
成長	3.03	59.40		77.17	26.22	0.57	166.39		2.04	45.25	47.29	213.68	47.29			
面積	904	13,063		15,675	6,182	71	35,895		195	3,896	4,091	39,986	4,091			
蓄積	12.5	238.8		206.6	93.7	2.1	553.7		4.7	98.1	102.8	656.5	102.8			
成長	6.50	32.48	0.01	262.33	97.50	0.30	399.12		0.10	26.09	26.19	425.31	26.19			
面積	2,122	7,860	2	57,146	25,503	47	92,700		11	2,518	2,529	95,229	2,529			
蓄積	29.3	126.4		631.1	357.3	0.9	1,145.0		0.2	49.6	49.8	1,194.8	49.8			
成長	9.46	28.98	0.70	327.41	326.85	0.02	692.42		1.13	39.59	40.72	733.14	40.72			
面積	2,860	7,625	184	74,218	88,613	3	173,503		125	3,888	4,013	177,516	4,013			
蓄積	37.0	106.9	2.5	677.2	1,140.7	0.1	1,964.4		2.4	73.5	75.9	2,040.3	75.9			
成長	19.08	62.49	0.38	362.27	754.59	1.94	1,200.75		1.20	113.65	113.65	1,314.40	113.65			
面積	6,682	13,918	98	81,333	206,988	350	305,369		138	11,633	11,816	321,185	11,816			
蓄積	84.9	196.9	1.5	746.2	2,621.7	6.1	3,659.3		2.3	188.2	190.5	3,849.8	190.5			
成長	8.34	65.37	0.77	197.96	555.15		826.99		1.52	269.61	271.33	1,098.32	271.33			
面積	3,091	14,472	222	46,012	156,423		226,220		184	29,283	29,485	249,705	29,485			
蓄積	31.5	169.2	2.6	378.5	1,676.1		2,257.9		2.0	353.0	355.0	2,612.9	355.0			
成長	30.60	39.88	5.84	379.54	223.10	9.46	688.22		1.07	390.68	395.17	1,083.39	395.17			
面積	11,978	11,037	1,813	95,934	66,793	2,037	189,592		146	47,385	47,839	237,431	47,839			
蓄積	50.2	55.5	3.2	538.8	463.3	19.3	1,133.3		0.1	369.8	369.9	1,503.2	369.9			
成長	80.20	446.52	7.81	1,678.44	2,091.77	12.85	4,317.59		0.00	980.64	993.54	5,311.13	993.54			
面積	25,500	100,510	2,323	381,391	566,553	2,552	1,081,900		1	104,770	106,006	1,187,915	106,006			
蓄積	266.0	1,937.8	10.6	3,398.7	6,713.2	30.1	12,356.4		0.1	1,346.9	1,361.7	13,718.1	1,361.7			
成長																

第11表 市町村別・資源構成表（伊那谷）

樹種 年齢	針葉樹					広葉樹					樹					計
	スギ	ヒノキ	サウラ	アカマツ	カラマツ	その他針	小計	クスギ	フナ	ナラ	その他広	小計	計			
面積	0.33	2.00					2.33				0.89	0.89	3.22			
蓄積							0					0	0			
成長							0.0				0.0	0.0	0.0			
面積		8.36					8.36				1.28	1.28	9.64			
蓄積							0				17	17	17			
成長							0.0				2.4	2.4	2.4			
面積		9.77		0.81			10.58			3.05	2.65	5.70	16.28			
蓄積		4.29		4.0			4.78			5.2	6.0	12.2	6.0			
成長		8.28		6.6			89.4			5.6	4.9	10.5	99.9			
面積		15.56		0.54			16.10			1.26	1.26	17.36	17.36			
蓄積		1.166		4.0			1.206			4.2	4.2	1.248	1.248			
成長		106.3		3.3			109.6			2.8	2.8	112.4	112.4			
面積	0.18	13.54		0.88	5.73		20.13			5.99	5.99	26.12	26.12			
蓄積	2.9	1.606		7.4	26.9		19.78			2.46	2.46	22.24	22.24			
成長	1.4	93.2		3.7	14.0		112.3			12.7	12.7	125.0	125.0			
面積		19.14					19.14			1.47	1.47	20.61	20.61			
蓄積		3.222					3.222			7.8	7.8	3.300	3.300			
成長		138.3					138.3			3.3	3.3	141.6	141.6			
面積	0.58	48.15		0.82	4.58		54.13			14.81	14.81	68.94	68.94			
蓄積	1.31	7.990		1.29	8.70		9.120			8.47	8.47	9.967	9.967			
成長	3.3	259.2		3.1	19.1		284.7			26.6	26.6	311.3	311.3			
面積	0.90	77.35					96.41			0.13	0.13	100.22	100.22			
蓄積	2.19	14.397					16.487			9	9	16.737	16.737			
成長	5.0	375.1					449.4			7.4	7.4	457.1	457.1			
面積	2.54	146.83		4.55	1.32		155.24			11.06	11.06	166.59	166.59			
蓄積	7.22	30.474		8.73	3.06		32.375			8.76	8.76	33.276	33.276			
成長	1.22	643.8		13.5	5.5		675.0			2.44	2.44	700.1	700.1			
面積	3.30	145.79		36.83	47.17		233.09			5.15	5.15	238.24	238.24			
蓄積	98.7	32.073		7.783	9.800		50.443			4.69	4.69	50.912	50.912			
成長	1.37	585.4		100.8	149.0		846.9			12.1	12.1	861.0	861.0			
面積	6.98	44.14		64.68	73.32		189.12			0.63	0.63	211.21	211.21			
蓄積	2.295	10.746		14.190	17.282		44.473			1.914	1.914	46.467	46.467			
成長	32.0	172.0		157.0	241.0		602.0			37.4	37.4	639.9	639.9			
面積	22.83	25.32		146.19	159.54		358.54			0.34	0.34	412.69	412.69			
蓄積	7.977	6.685		33.266	39.547		88.454			3.62	3.62	94.072	94.072			
成長	103.7	93.9		305.3	500.8		1,022.3			7.2	7.2	1,127.0	1,127.0			
面積	43.08	38.29		153.00	114.68		349.48			4.39	4.39	165.92	165.92			
蓄積	15.181	10.393		35.270	31.955		97.091			15.5	15.5	109.385	109.385			
成長	195.9	143.2		318.0	396.1		1,054.3			8.6	8.6	1,339.0	1,339.0			
面積	17.21	12.76		78.42	113.74		222.66			2.06	2.06	163.82	163.82			
蓄積	6.269	3.561		19.178	33.988		62.738			1.79	1.79	81.786	81.786			
成長	63.3	42.9		154.7	354.5		617.2			2.1	2.1	830.9	830.9			
面積	21.67	125.36		251.66	52.44		39.91			7.95	7.95	462.44	462.44			
蓄積	8.535	38.615		65.451	15.907		102.19			1.105	1.105	55.920	55.920			
成長	34.6	77.9		338.4	123.9		649.6			0.7	0.7	199.5	199.5			
面積	119.60	732.36		738.18	571.52		2,227.56			6.49	6.49	892.21	892.21			
蓄積	42.345	161.287		176.293	148.624		549.164			1.105	1.105	99.919	99.919			
成長	465.1	2,814.0		1,401.4	1,803.9		6,653.0			0.0	0.0	918.0	918.0			
伐跡													0.06			
未立木地													12.95			
岩石地													6.73			
崩壊地													70.40			
住付山																
施設敷													2.95			
林地開発													0.61			
計													93.70			
竹													37.32			
更新																
困難地																
面積																
蓄積																
成長																
合計													849.1			
面積													3,147.69			
蓄積													645.010			
成長													7,596.7			

第11表 市町村別・資源構成表（伊那谷）

南箕輪村
樹種

単位 面積：ha、蓄積 成長量：m

年齢	針葉樹					広葉樹					計	
	スギ	ヒノキ	サウラ	アカマツ	カラマツ	その他針	小計	クスギ	フナ	ナラ		その他広
1	面積 蓄積 成長	0.26 0 0					0.26 0 0			0.06		0.06 0 0
2	面積 蓄積 成長						0.00 0 0				0.30 3 0.4	0.30 3 0.4
3	面積 蓄積 成長		0.22 12 2.3				0.22 12 2.3				1.00 23 1.9	1.00 23 1.9
4	面積 蓄積 成長		3.54 284 24.1			0.30 9 0.8	3.84 273 24.9					0.00 0 0.0
5	面積 蓄積 成長		0.23 38 2.2				0.23 38 2.2				0.15 7 0.4	0.15 7 0.4
6	面積 蓄積 成長		0.92 3,955 170.3				0.92 3,955 170.3					0.00 0 0.0
7	面積 蓄積 成長		0.07 11 0.4		0.63 103 2.4		0.70 114 2.8				0.07 5 0.1	0.07 5 0.1
8	面積 蓄積 成長		3.13 958 25.0		4.03 798 14.6	2.74 243 9.1	9.94 1,937 48.9	0.08 7			1.34 84 2.5	1.42 91 2.5
9	面積 蓄積 成長		0.72 1,450 30.3		0.40 76 1.2	16.57 1,839 55.2	17.74 3,377 86.9				0.24 18 0.5	0.24 18 0.5
10	面積 蓄積 成長		6.37 2,207 39.8		2.60 579 7.6	48.36 10,711 162.9	57.33 13,497 210.3				3.18 264 6.7	3.18 264 6.7
11	面積 蓄積 成長		0.54 147 1.8		0.06 6746 10.9	316.08 68,597 960.5	348.98 76,197 1,048.0	0.09 8			12.74 1,196 23.3	12.83 1,204 23.3
12	面積 蓄積 成長		1.70 543 6.8		61.98 13,550 125.7	368.17 82,404 1,022.6	443.63 99,618 1,207.0	0.07 6			17.40 1,575 28.9	17.47 1,581 28.9
13	面積 蓄積 成長		2.05 277 9.5		34.13 7,709 67.9	322.97 74,752 906.2	379.49 86,403 1,041.0				47.66 4,415 71.5	47.66 4,415 71.5
14	面積 蓄積 成長		1.71 639 6.4		0.02 4,567 53.2	286.40 81,332 875.5	344.70 96,747 1,012.7	0.01 1		0.13 16 0.1	34.57 4,067 43.7	34.71 4,084 43.8
15	面積 蓄積 成長		3.14 1,279 1.8		1.69 527 21.2	32.74 9,504 71.8	11.89 2,134 19.1	150.52 52,217 201.8	1.55 140		303.51 34,315	305.06 34,455
計	面積 蓄積 成長	26.3 9,335 416.9	34,831 60,395 2,357.7	548 17,773 12.2	327,320 6,309,355 45,777.6	7,956 157,151 3,999.9	434,385 5,059.1 15,711.6	162 0 0.0	0 0 0.0	304.9 0.1 0.1	45,972 46,150 304.9	305.0 480,535 5,364.1

伐跡	9.88
未立木地	0.12
荒草地	25.20
崩壊地	
住付山	1,235.9
施設敷	47.66
林地開発	96.818
計	1,112.5
竹	379.41
林	100.831
更新	1,056.5
蓄積	43.8
困難地	305.06
成長	86.672
合計	326.8
面積	2,182.65
蓄積	480,535
成長量	5,364.1

第11表 市町村別・資源構成表（伊那谷）

中川村

単位 面積：ha、蓄積 成長量：m

樹種 年齢	針葉樹					広葉樹					計	
	スギ	ヒノキ	サウラ	アカマツ	カラマツ	その他針	小計	クスギ	フナ	ナラ		その他広
面積							0.00				0.47	0.47
蓄積							0					0
成長							0.00				0.02	0.02
面積							0.00				0.00	0.00
蓄積							25.88		0.42	13.45	8.93	22.80
成長		17.27		0.14	8.47		31.7		5	31.7	20.1	52.3
面積		721		2	441		1,167					1,687
蓄積		138.9		0.3	40.6		179.8		0.5	27.3	18.4	46.2
成長		84.38		0.36	6.05		90.79				2.17	92.96
面積		5,583		13	642		6,288				67	6,355
蓄積		510.7		1.0	37.9		553.5				4.5	558.0
成長		61.16			44.33		105.49				1.77	107.26
面積		9,297			5,295		15,143				65	15,208
蓄積		541.1		1.69	2,447		37.4				3.6	826.8
成長		11,255		254	782		12,291				746	13,037
面積		485.6		94	18.6		513.6				30.3	543.9
蓄積		31.36		0.74	3.73		37.19				36.32	73.51
成長		6,196		792	604		8,210				2,063	10,273
面積		198.5		19.0	13.4		256.3				64.1	322.4
蓄積		2,211		2.46	0.60		70.93				32.29	103.22
成長		11,682		459	110		12,911				2,174	15,085
面積		305.9		9.2	2.3		334.2				66.1	400.3
蓄積		4,833		10.61	0.19		127.42				71.46	198.88
成長		1,362		2,109	42		26,719				5,347	32,066
面積		23.3		32.1	0.8		544.6				148.7	693.3
蓄積		6.25		41.62	5.96		182.86				33.14	216.00
成長		1,862		8,685	1,465		40,847				2,963	43,810
面積		26.0		113.4	22.0		683.4				75.2	758.6
蓄積		21.76		212.37	50.19		324.28				78.72	403.00
成長		7,392		46,602	13,233		76,680				7,661	84,341
面積		98.3		1,557	185.2		951.8				150.3	1,102.1
蓄積		50.42		271.24	279.98		622.70		2.06		175.99	800.75
成長		17,382		60,090	72,593		158,138		185		18,525	176,848
面積		225.3		548.4	930.6		1,816.1				359.8	2,175.9
蓄積		76.94		302.74	179.35		591.61		0.43		296.22	888.26
成長		26,471		70,014	49,935		155,339		40		33,403	188,782
面積		332.9		636.9	631.7		1,725.8				548.9	2,274.7
蓄積		29.01		161.78	58.08		272.14		1.03		543.15	816.32
成長		10,353		38,877	17,123		72,920		93		64,862	137,875
面積		102.4		316.7	185.2		682.4				721.2	1,403.6
蓄積		31.07		283.32	11.84		391.93		2.88		570.57	965.18
成長		11,896		73,995	3,673		109,648		238		72,460	182,346
面積		33.5		87.8	23.2		566.1				519.8	1,085.9
蓄積		222.97		1,289.07	651.28		2,912.99		6.20		1,865.88	4,798.94
成長		71,056		301,892	165,938		696,298		556		210,537	907,713
面積		876.7		3,750.8	2,336.2		9,632.8		0.0		2,710.9	12,371.5
蓄積												
成長												
伐跡												0.21
未立木地												17.78
苗圃地												6.42
崩壊地												79.63
住付山												1.68
施設敷												7.13
林地開発												112.85
計												71.51
竹												
更新												
困難地												
成長												
合計												
面積												
蓄積												
成長												

第11表 市町村別・資源構成表（伊那谷）

宮田村

単位 面積：ha、蓄積 成長量：m

樹種 年齢	針葉樹					広葉樹					計	
	スギ	ヒノキ	サウラ	アカマツ	カラマツ	その他針	小計	クスギ	フナ	ナラ		その他広
面積							0.00				1.81	1.81
蓄積							0					0
成長							0.00					0.00
面積							0					0
蓄積							0					0
成長							0.00					0.00
面積		2.08	0.16	0.14			2.38				1.23	3.61
蓄積		96	4	5			105				21	126
成長		184	0.8	0.7			19.9				1.8	21.7
面積		2.42					2.42				2.25	4.67
蓄積		213					213				66	279
成長		190					19.0				4.5	23.5
面積		17.96			12.83		30.79				10.30	41.09
蓄積		1813			1695		3508				400	3908
成長		105.5			71.9		183.4				21.1	204.5
面積	0.03	9.66			1.02		10.71		1.56		3.32	4.88
蓄積	6	2,287			146		2,439		28		176	2,643
成長	0.2	98.5			3.4		102.1		1.8		7.3	111.2
面積	0.73	7.81		0.36	20.02		28.92		0.27		3.22	32.41
蓄積	165	2,143		61	3,604		5,973		21		184	6,178
成長	4.3	71.1		1.4	79.3		156.1		0.1		5.9	162.1
面積	1.21	11.00		0.68	9.09		21.98				7.86	29.84
蓄積	307	2,016		117	1,372		3,812				541	4,353
成長	7.1	52.8		2.4	30.0		92.3				16.9	109.2
面積	0.55	19.82		1.42	9.59		31.38		0.08		7.65	39.19
蓄積	151	4,119		252	2,214		6,736		8		544	7,296
成長	2.5	86.5		3.8	40.2		133.0		0.2		14.7	147.9
面積	3.14	32.02		8.49	49.23		92.88				10.07	102.95
蓄積	969	7,211		1,778	11,817		21,775				893	22,668
成長	13.5	130.8		28.5	177.7		345.5				23.1	368.6
面積	7.51	18.21		45.95	73.98		146.76		0.43		12.46	159.65
蓄積	2,423	4,512		10,157	19,574		35,799		44		1,211	38,054
成長	33.3	112.2		72.1	274.4		495.2		0.9		24.1	520.2
面積	19.68	6.87		56.42	121.22		203.19		0.36		22.90	233.58
蓄積	6,368	1,847		12,971	33,308		54,494		39		2,163	56,720
成長	81.6	25.7		118.1	429.2		654.6		0.8		40.3	695.7
面積	18.76	26.85		187.6	133.99		214.87		1.73		47.67	264.51
蓄積	5,922	6,585		7,512	32,792		53,916		158		4,986	58,091
成長	69.1	90.7		71.1	407.2		640.2		0.4		79.2	719.8
面積	7.59	15.64		36.82	157.43		226.85		2.23		86.11	315.85
蓄積	2,487	4,365		9,016	45,670		63,056		200		9,818	72,874
成長	24.4	52.6		73.0	479.6		654.4		84		112.3	767.6
面積	12.28	98.40		59.84	58.96		254.55		0.82		84.18	339.25
蓄積	5,145	28,817		16,336	16,243		72,540		47		10,244	82,831
成長	16.3	56.2		92.7	106.6		313.3				57.2	370.5
面積	70.48	268.74		244.62	647.36		1,267.68		5.15		301.03	1,577.19
蓄積	23,943	66,024		58,205	168,435		324,366		28		30,963	356,021
成長	252.3	879.9		488.9	2,105.5		3,809.0		1.8		408.4	4,222.5
伐跡												2.81
未立木地												13.71
苗圃地												2.20
崩壊地												4.12
住付山												695.7
施設敷												49.64
林地開発												58.091
計												719.8
竹												89.00
林												315.85
更新												72,874
困難地												113.2
蓄積												84.70
成長												339.25
計												82,831
総合計												57.2
面積												309.51
蓄積												31,655
成長												4,222.5

第11表 市町村別・資源構成表（伊那谷）

樹種 年齢	針葉樹										広葉樹										計
	スギ	ヒノキ	サウラ	アカマツ	カラマツ	その他針	小計	クスギ	フナ	ナラ	その他広	小計	計								
1	面積 蓄積 成長	3.87			4.14		8.01					0.00	8.01								
2	面積 蓄積 成長	3.15					3.15			0.37	5.65	0.00	9.17								
3	面積 蓄積 成長	2.58 2.29 2.60	61.74 3,080 662.0		3.02 1.60 20.3		67.34 3,716 746.9			2.19 4.0 3.6	19.05 40.5 35.1	21.24 44.7 785.6	88.58 41.62 785.6								
4	面積 蓄積 成長	5.64 1,000 81.0	89.52 11,246 1,034.7		0.33 24 1.9		95.49 12,270 1,117.6			1.02 35 2.2	19.05 61.7 41.2	20.07 65.2 43.4	115.56 12,922 1,161.0								
5	面積 蓄積 成長	8.69 4,761 2,194	159.17 21,458 4,005.8		1.39 1.55 2.06		171.62 26,168 41,568			0.86 35 1.5	113.84 4,387 208.1	114.70 4,422 309.6	286.32 30,590 723.69								
6	面積 蓄積 成長	3,463 125.3 6.26	66,207 2,809.1 441.85	48 2.2 0.07	3.26 12.1 11.47	89 3.5 35.16	70,764 2,986.4 521.05	143 4.0 0.71	661 25.5 11.57	14.639 560.9 250.20	15,443 590.4 262.48	15,443 590.4 262.48	86,207 3,576.8 783.53								
7	面積 蓄積 成長	1,268 34.2 10.31	77,414 2,668.3 453.04	11 0.4 1.80	1,669 40.0 1,208.62	8,503 282.7 833.98	93,658 3,206.3 1,792.0	56 0.1 79.02	723 23.3 10.07	14,140 457.7 145.82	14,919 481.1 155.89	14,919 481.1 155.89	108,577 3,687.4 1,761.91								
8	面積 蓄積 成長	2,977 60.0 62.36	96,314 2,322.2 170,503	254 7.6 384	1,935 39.2 14,314	14,295 351.8 50,760	111,318 3,000.0 161,341	9,971 20.8 943	795 20.8 11.52	9,871 284.3 358.95	10,596 305.1 370.47	10,596 305.1 370.47	121,914 3,305.1 1,700.83								
9	面積 蓄積 成長	125.61 37,426 524.8	945.58 208,459 3,790.1	8.5 208.459 3,790.1	335.23 67,100 841.9	303.64 63,807 980.8	1,870.66 395,982 6,631.5	0.18 14 1.78	10.84 1.012 23.9	7.66 6.74 20.9	10.84 46.861 1,087.6	580.72 48,561 1,132.4	2,451.38 444,543 7,763.9								
10	面積 蓄積 成長	379.63 119,399 1,640.1	705.57 163,188 2,697.5	1.81 436 7.0	1,208.62 252,805 2,859.2	833.98 190,652 2,639.7	3,178.45 732,553 9,985.9	1.78 146 18.3	39.12 33.73 77.7	7.82 704 2,178.6	1,295.96 117,089 2,274.6	1,295.96 117,089 2,274.6	4,474.41 849,652 12,260.5								
11	面積 蓄積 成長	705.27 263,303 3,343.3	453.85 113,588 1,530.3	0.39 105 1.4	945.02 210,081 2,340.2	938.89 234,607 2,985.2	3,147.63 823,528 10,235.4	3.10 249 0.1	10.84 1.012 23.9	3.82 3.78 9.8	1,707.58 166,958 3,142.9	1,762.37 172,550 3,245.7	4,910.00 996,078 13,481.1								
12	面積 蓄積 成長	482.67 164,589 2,048.9	313.93 80,331 1,057.4	0.65 106 1.4	502.58 111,990 1,218.0	746.52 185,043 2,275.3	2,057.10 544,166 6,635.6	3.39 235 2.84	92.21 10,301 163.4	92.21 208,152 3,288.9	1,994.18 218,688 3,452.3	1,994.18 218,688 3,452.3	4,051.28 762,854 10,087.9								
13	面積 蓄積 成長	330.75 120,284 1,191.9	176.17 48,580 581.6	0.28 80 1.0	455.73 109,328 853.1	681.08 170,333 1,784.9	1,657.95 450,694 4,447.1	2.84 222 9.1	139.99 15,760 204.5	2,096.03 230,815 3,020.1	2,242.72 697,993 3,233.7	2,242.72 697,993 3,233.7	3,900.67 849,652 7,680.8								
14	面積 蓄積 成長	600.68 232,436 1,204.9	788.48 227,441 729.1	5.58 1,624 3.2	1,497.97 378,230 1,908.1	473.36 139,633 910.7	5,488.83 1,394,474 6,136.7	6.49 443 0.41	275.80 34,563 232.9	8,993.96 1,049,331 5,537.9	9,363.76 1,100,757 5,818.6	9,363.76 1,100,757 5,818.6	14,822.59 2,495,231 11,955.3								
15	面積 蓄積 成長	2,818.82 967,804 10,801.4	5,821.35 1,277,789 24,951.1	12.92 3,048 32.7	5,048.24 1,058,373 10,356.6	4,382.72 1,058,373 13,161.4	20,589.34 485,921 62,183.2	20.42 1,508 4.3	652.61 73,642 898.7	17,714.89 1,885,046 20,543.4	18,498.59 1,978,874 21,552.2	18,498.59 1,978,874 21,552.2	39,087.93 6,899,506 83,735.4								
計	面積 蓄積 成長	10,801.4 3,048 32.7	24,951.1 1,058,373 10,356.6	32.7 3,048 32.7	10,356.6 1,058,373 10,356.6	13,161.4 1,058,373 13,161.4	62,183.2 4,920,632 2,880.0	4.3 1,508 4.3	898.7 73,642 898.7	20,543.4 1,885,046 20,543.4	21,552.2 1,978,874 21,552.2	21,552.2 1,978,874 21,552.2	83,735.4 6,899,506 83,735.4								

第11表 市町村別・資源構成表（伊那谷）

松川町

単位 面積：ha、蓄積 成長量：m

樹種 年齢	針葉樹					広葉樹					樹			計
	スギ	ヒノキ	サウラ	アカマツ	カラマツ	クスギ	フナ	ナラ	その他広	小計	その他広	小計	計	
面積									7.84	7.84		7.84	7.84	
蓄積												0	0	
成長												0.0	0.0	
面積		5.65							0.32	0.32		2.00	7.65	
蓄積									3	3		29	29	
成長									0.4	0.4		4.1	4.1	
面積	0.51	26.82							1.13	1.13		4.59	31.92	
蓄積	2.2	941							24	24		90	1,052	
成長	4.4	202.1							2.1	2.1		7.7	214.2	
面積		11.66							0.58	0.58		0.58	12.24	
蓄積		1,701							20	20		20	1,721	
成長		154.7							1.3	1.3		1.3	156.0	
面積		7.95		0.29	0.08				4.15	4.44		12.80	22.80	
蓄積		2,766		33	10				159	172		2,981	2,981	
成長		168.4		1.7	0.5				7.2	7.8		7.8	178.4	
面積	1.43	25.77		2.89					11.95	11.95		11.95	42.04	
蓄積	269	6,132		390					597	597		597	7,388	
成長	9.7	257.5		144					22.7	22.7		22.7	304.3	
面積	0.12	22.42		1.51	2.00				29.58	30.49		30.49	56.54	
蓄積	29	3,586		250	380				1,665	1,722		1,722	5,967	
成長	0.8	122.0		6.0	10.6				53.2	55.1		55.1	194.3	
面積	0.29	55.29		3.16	8.50				12.12	14.17		14.17	82.45	
蓄積	70	10,289		549	1,673				967	1,009		1,009	13,683	
成長	1.5	267.9		11.1	38.6				24.9	29.0		29.0	351.6	
面積	1.73	77.96		35.80	7.25				56.90	57.22		57.22	180.05	
蓄積	437	15,841		6,858	1,631				4,357	4,383		4,383	29,160	
成長	7.4	348.9		103.5	34.3				116.6	117.3		117.3	611.7	
面積	4.27	79.02		62.19					52.48	56.00		56.00	201.58	
蓄積	1,249	17,568		12,531					4,343	4,658		4,658	36,020	
成長	17.7	318.2		154.9					100.3	107.8		107.8	599.0	
面積	33.09	45.64		187.89	45.69				67.84	72.89		72.89	385.20	
蓄積	10,948	11,089		40,465	11,924				6,713	7,217		7,217	81,373	
成長	148.9	177.5		446.8	167.1				133.0	143.1		143.1	1,083.4	
面積	21.64	18.92		100.03	103.47				89.77	91.13		91.13	426.09	
蓄積	7,500	5,012		42,193	21,973				8,629	9,514		9,514	86,192	
成長	97.8	64.7		466.1	269.2				166.2	183.0		183.0	1,080.8	
面積	30.50	22.99		228.25	83.85				149.81	166.20		166.20	534.35	
蓄積	10,562	6,244		53,708	24,911				16,311	18,202		18,202	114,369	
成長	139.3	79.9		587.3	305.8				259.1	288.8		288.8	1,409.5	
面積	22.52	39.92		144.93	108.96				156.36	182.84		182.84	500.86	
蓄積	8,401	11,421		35,709	30,828				21,060	21,060		21,060	107,537	
成長	84.2	134.3		279.1	331.0				226.8	266.4		266.4	1,100.1	
面積	17.47	128.81		408.82	35.56				441.70	479.08		479.08	1,095.60	
蓄積	6,993	39,254		109,377	11,205				56,337	61.101		61.101	234,773	
成長	23.5	155.3		494.4	79.0				317.9	355.0		355.0	1,154.5	
面積	133.57	568.82		1,266.46	395.36				1,181.46	1,181.46		1,181.46	3,715.76	
蓄積	46,480	131,854		302,083	104,335				129,774	129,774		129,774	722,246	
成長	537.2	2,451.4		2,565.3	1,236.1				1,431.7	1,589.1		1,589.1	8,442.1	
伐跡													0.12	
未立木地													15.99	
荒草地													5.14	
崩壊地													70.73	
住付山													0.12	
施設敷													0.08	
林地開発													0.11	
計													92.29	
竹													46.26	
更新														
蓄積														
成長														
合計														

第11表 市町村別・資源構成表（伊那谷）

高森町

単位 面積：ha、蓄積 成長量：m

樹種 年齢	針葉樹					広葉樹					計	
	スギ	ヒノキ	サウラ	アカマツ	カラマツ	その他針	小計	クスギ	フナ	ナラ		その他広
面積							0.00					0.00
蓄積							0					0
成長							0.32				0.27	0.00
面積		0.32					0				4	4
蓄積							0.0				0.6	0.6
成長		32.78				0.43	33.46		2.28	6.07	8.35	41.81
面積	0.25	1.425				1.1	1.452		50	1.49	1.99	1.652
蓄積	1.7	3.068				1.4	3.116		4.4	12.6	17.0	328.6
成長	3.4						18.97		0.67	2.09	2.76	21.73
面積		17.30		1.67			1.502		19	70	89	1.591
蓄積		1.352		150			135.5		1.3	4.6	5.9	141.4
成長		123.2		12.3			11.08			15.76	15.76	26.84
面積		11.08					2.193			638	638	2.831
蓄積		2.193					133.7		3.00	300	300	163.7
成長		133.7					11.32		4.36	4.36	4.36	15.68
面積		11.23		0.09			3.172		234	234	234	3.406
蓄積		3.158		14			133.0		8.9	8.9	8.9	141.9
成長		132.5		0.5			10.27		1.26	5.66	6.92	17.19
面積	0.67	9.60					1.707		80	330	410	2.117
蓄積	1.51	1.556					56.8		2.6	10.7	13.3	70.1
成長	3.9	92.9					0.50		42.68	2.09	2.14	44.82
面積	1.09	36.05		5.04		0.50	7.904		0.05	2.09	154	8.058
蓄積	282	6.688		892		52	200.1		4	150	4.5	204.6
成長	6.5	174.1		17.6		1.9	119.86		0.1	2.38	2.38	122.24
面積	2.05	108.18		1.65		7.98	24.202			200	200	24.402
蓄積	573	22.332		327		970	538.1			5.3	5.3	543.4
成長	9.8	490.4		4.9		33.0	202.56			20.96	20.96	223.52
面積	7.06	11.083		74.00		9.70	44.773			1.420	1.420	46.193
蓄積	2.140	25.433		15.625		1.334	714.5			3.33	3.33	747.8
成長	30.0	457.3		187.5		36.0	193.58			12.30	12.30	205.88
面積	4.48	33.56		145.51		1.07	44.046			1.182	1.182	45.228
蓄積	1.464	8.424		31.605		157	539.9			23.0	23.0	562.9
成長	20.4	134.2		347.9		3.8	254.04			48.90	50.51	305.45
面積	6.94	15.17		159.07			62.462			4.647	4.822	67.284
蓄積	2.408	4.049		35.347			745.0			89.2	92.5	837.5
成長	31.1	52.3		392.8			241.64			50.39	51.87	293.51
面積	15.92	21.41		131.36		0.62	63.99			5.796	5.966	69.362
蓄積	1.464	8.424		31.605		107	732.4			86.1	88.6	821.0
成長	20.4	134.2		347.9		2.0	244.39			59.24	60.98	305.37
面積	5.704	5.926		31.430			67.320			7.034	7.246	74.566
蓄積	71.2	74.9		333.9			644.0			82.5	85.0	729.0
成長	8.27	18.33		94.77		0.20	408.42			375.25	387.97	796.39
面積	3.054	5.287		23.448		38	113.804			47.858	49.510	163.314
蓄積	30.4	61.7		184.3		0.6	593.8			183.8	194.9	788.7
成長	15.14	95.85		204.97		24.49	1.793.49		0.00	605.72	627.53	2.421.02
面積	6.071	29.282		54.405		6.359	637.934			69.712	72.074	510.006
蓄積	23.4	106.5		278.0		54.3	1.052.6		0.0	575.0	602.8	6.081.2
成長	61.87	521.69		1.61		44.99	1.330		0.0	2.78	2.78	6.081.2
面積	21.864	117.105		183.223		9.028	5.478.4					
蓄積	232.1	2.300.5		1.759.7		1.330						
成長												

伐跡												
未立木地												6.11
荒草地												0.93
崩壊地												38.21
休耕地												
施設敷												
林地開発												
計												45.25
竹												25.98
林												
更新												
蓄積												
困難地												
成長												
合計												

第11表 市町村別・資源構成表（伊那谷）

樹種 年齢	針葉樹					闊葉樹					樹					計			
	スギ	ヒノキ	サウラ	アカマツ	カラマツ	その他針	小計	クスギ	フナ	ナラ	その他広	小計	計	単位	面積	ha	蓄積	成長量	m
1	面積 蓄積 成長				3.85		3.85					0.00	3.85						
2	面積 蓄積 成長	0.45					0.45			0.20	1.26	1.52	1.97						
3	面積 蓄積 成長		35.18 1.615 347.1	0.13 8 1.1		0.12 2 0.3	35.43 1.625 348.5			0.70 18 1.5	9.01 180 15.5	9.71 198 17.0	45.14 1,823 365.5						
4	面積 蓄積 成長	0.55 63 5.1	64.44 4,714 429.6	0.07 6 0.5			65.06 4,783 435.2				24.32 725 47.3	24.32 725 47.3	89.38 5,508 482.5						
5	面積 蓄積 成長	1.61 270 13.3	105.41 11,040 674.1		0.41 50 2.8		107.43 11,360 690.0				9.46 397 19.2	9.46 397 19.2	116.89 11,757 709.2						
6	面積 蓄積 成長	1.07 212 7.6	105.34 14,599 614.7		3.00 418 15.4		109.41 15,229 637.7			0.33 18 0.7	96.34 4,920 189.4	96.67 4,938 189.4	206.08 20,167 827.1						
7	面積 蓄積 成長	1.95 446 11.7	147.29 23,712 808.5		6.85 1,066 29.6		161.19 25,669 863.3				159.91 9,826 316.1	163.10 10,031 322.8	324.26 35,700 1,186.1						
8	面積 蓄積 成長	2.86 737 17.0	289.90 53,597 1,397.1	0.19 34 0.8	3.57 695 12.6		298.36 55,185 1,434.2				9.17 649 18.9	224.69 16,065 447.1	523.05 71,250 1,900.2						
9	面積 蓄積 成長	11.69 3,307 56.5	417.09 8,700.4 1,915.4		23.25 4,470 68.1		453.01 94,874 2,043.0				4.67 386 10.4	87.94 7,209 190.9	545.62 102,083 2,233.9						
10	面積 蓄積 成長	39.98 12,154 170.2	392.96 80,623 1,451.0		66.30 13,957 168.3		459.59 106,778 1,790.9			14.31 1,232 38.2	6.59 596 14.1	152.75 13,063 314.0	612.34 119,841 2,104.9						
11	面積 蓄積 成長	100.66 32,894 461.1	274.72 67,719 1,089.9		202.21 44,251 492.5		581.52 145,963 2,058.0				8.52 870 17.6	195.78 20,679 411.1	785.82 166,644 2,469.1		伐跡				6.90
12	面積 蓄積 成長	203.62 69,161 889.9	392.25 87,490 1,144.0		410.81 93,528 1,040.4		900.00 259,953 3,202.9				29.96 3,196 61.2	311.28 32,783 626.1	1,292.18 292,736 3,829.0		未立木地 荒草地 崩壊地 丘げ山				14.98
13	面積 蓄積 成長	75.344 949.4	60.361 774.7		54.304 590.1		215.665 2,630.1				54.62 85.0	56.278 87.4	271.943 3,507.5		施設敷 林地開発				7.60
14	面積 蓄積 成長	91.73 34,235 342.8	108.41 31,137 371.8		162.60 40,479 324.3		429.55 123,953 1,236.7				63.47 76.7 93.3	753.76 88,195 1,092.5	1,183.31 212,148 2,329.2		竹 林 更新 困難地				65.41
15	面積 蓄積 成長	161.24 64,471 305.1	441.83 138,152 660.0		272.21 73,130 338.8		981.76 297,059 1,446.1				219.03 28,117 222.1	2,045.15 261,241 1,948.0	3,006.91 558,300 3,396.1		計				100.90
計	面積 蓄積 成長	828.48 293,354 3,229.7	2,895.78 661,763 11,675.9	6.20 1,540 3.0	1,379.39 266,386 3,081.0		5,399.16 155,343 886.9				43.49 5.923 38.2	4,584.63 511,821 6,524.3	9,983.79 1,869,919 25,342.9		総合計				10,150.10

第11表 市町村別・資源構成表（伊那谷）

阿智村

単位 面積：ha、蓄積 成長量：m

樹種 年齢	針葉樹					広葉樹					樹					計
	スギ	ヒノキ	サウラ	アカマツ	カラマツ	その他針	小計	クスギ	フナ	ナラ	その他広	小計	計			
1	面積 蓄積 成長	1.23				1.01	2.24					0.00	2.24	伐跡 未立木地 蓄積地 崩壊地 白げ山 施設敷 林地開発 計	48.86 88.86 55.10 351.72 6.640.4 2.849.60 583.429 7.635.4	
2	面積 蓄積 成長		2.89				2.89			0.80	7.36	7.96	10.85	竹 更新 蓄積 困難地 成長	2.578.55 454.824 5.248.1 2.224.6 584.829	
3	面積 蓄積 成長		19.05				19.05			1.44	10.60	12.04	31.09		2.611.34 40.355 584.829	
4	面積 蓄積 成長	0.25 32 2.6	14.19 873 84.1	0.19 12 1.1			14.63 917 87.8			1.25 35 2.3	10.75 310 20.1	12.00 345 22.4	26.63 1.262 110.2		2.578.55 454.824 5.248.1 2.224.6 584.829	
5	面積 蓄積 成長		82.35 11.176		0.11		82.46 11.189	0.07		0.70 67	31.44 1.307	32.21 1.379	114.67 12.568		2.611.34 40.355 584.829	
6	面積 蓄積 成長	1.05 190 6.9	297.23 44.715 1.895.0		0.22 33 1.2	0.24 34 1.2	298.78 44.974 1.904.4	0.04 2 0.1		11.55 98 13.49	59.79 3.832 66.85	71.34 4.830 80.34	370.12 49.804 602.92		2.611.34 40.355 584.829	
7	面積 蓄積 成長	1.12 257 0.7	516.85 83.045 2.843.3		1.51 152 3.7	3.72 658 18.4	522.58 84.118 2.872.4	0.08 6 0.3		13.49 847 26.9	66.85 4.062 130.7	80.34 4.909 157.6	602.92 89.027 3.030.0		2.611.34 40.355 584.829	
8	面積 蓄積 成長	1.64 415 9.7	386.81 70.198 1.851.6		0.82 1.6 2.9	2.366 3.902 96.1	413.00 74.668 1.960.6	0.07 7 0.3		41.300 4.72 13.5	141.90 9.777 284.7	148.38 10.249 2.255.3	561.38 84.917 2.255.3		2.611.34 40.355 584.829	
9	面積 蓄積 成長	20.90 5.729 100.6	551.24 115.920 2.546.2	0.04 8 0.2	7.49 13.165 21.3	58.61 137.329 276.3	648.45 1.32 2.833.0	10.17 1.32 38.4		26.97 2.125 56.7	125.99 9.566 249.9	152.96 11.891 306.6	801.41 149.020 3.289.6		2.611.34 40.355 584.829	
10	面積 蓄積 成長	29.27 8.858 123.5	502.27 114.580 2,064.5	4.89 1.088 19.8	124.84 26.090 315.7	17.08 3.637 94.5	679.85 154.395 2,582.5	1.70 162 4.5		17.88 1.654 39.0	236.41 19.747 463.2	254.39 21.401 502.2	934.24 175.796 3,084.7		2.611.34 40.355 584.829	
11	面積 蓄積 成長	178.25 56.398 778.8	340.76 84.006 1,342.0	0.40 103 1.7	717.20 55.061 1,730.8	250.29 63.464 889.8	1,510.32 361.542 4,802.0	23.42 2.510 58.9		43.22 4.413 86.3	383.39 35.944 703.7	426.61 40.357 790.0	1,936.93 401.899 5,592.0		2.611.34 40.355 584.829	
12	面積 蓄積 成長	249.93 84.483 1,088.8	220.53 58.679 765.4	1.18 316 4.2	606.08 154.501 1,709.8	597.48 159.764 2,080.0	1,778.95 458.786 5,638.0	13.85 1.043 19.8		71.05 7.543 138.7	458.89 45.883 863.7	529.94 53.426 1,002.4	2,308.89 512.212 6,640.4		2.611.34 40.355 584.829	
13	面積 蓄積 成長	281.59 97.402 1,224.7	174.51 45.183 586.5	0.19 52 0.7	237.96 54.449 585.1	934.41 247.731 3,087.7	1,639.73 448.682 5,516.4	11.07 1.865 31.7		177.08 20.255 313.6	1,032.79 116.492 1,805.4	1,209.87 136.747 2,119.0	2,849.60 583.429 7,635.4		2.611.34 40.355 584.829	
14	面積 蓄積 成長	111.69 41.247 410.7	96.11 27,472 319.1	0.50 144 1.7	63.67 15,735 124.6	706.97 189.208 2,055.3	1,025.70 280.284 3,023.5	0.21 17 11.2		210.55 24.806 310.4	1,342.79 149.717 1,914.2	1,553.55 174.540 2,224.6	2,578.55 454.824 5,248.1		2.611.34 40.355 584.829	
15	面積 蓄積 成長	103.60 40.503 213.5	288.71 86.880 327.0	3.74 1.171 1.8	134.18 35.112 177.3	167.02 48.761 389.0	947.03 263.087 1,382.8	249.78 50.660 304.0		32.15 40.355 339.7	2,287.07 281.213 2,339.7	2,611.34 321.742 2,678.9	3,558.37 584.829 4,061.7		2.611.34 40.355 584.829	
計	面積 蓄積 成長	3,966.5	15,522.5	31.2	4,673.3	8,888.3	33,651.9	570.1	0.0	1,372.9	9,009.6	10,382.8	44,034.7	面積 蓄積 成長 合計	17,291.50 3,100.865 44,034.7	

第11表 市町村別・資源構成表（伊那谷）

平谷村

単位 面積：ha、蓄積 成長量：m

樹種 年齢	針葉樹					広葉樹					樹			計
	スギ	ヒノキ	サウラ	アカマツ	カラマツ	カラマツ	その他針	小計	クスギ	フナ	ナラ	その他広	小計	
面積								0.00					0.00	0.00
蓄積								0					0	0
成長								0.00					0.00	0.00
面積								0					0	0
蓄積								0.00					0.00	0.00
成長								0.00					0.00	0.00
面積	3.32	8.83			2.43			14.58			0.46		15.04	15.04
蓄積	256	304			100			660			10		670	670
成長	51.8	69.5			10.8			132.1			0.9		133.0	133.0
面積		3.94			0.02			3.96			4.00		4.00	7.96
蓄積		916			2			918			119		119	1,037
成長		83.3			0.1			83.4			7.7		7.7	91.1
面積		63.28					3.61	66.89			27.13		27.13	94.02
蓄積		9,736				140		9,876			1,024		1,024	10,900
成長		596.8				9.4		606.2			50.2		50.2	656.4
面積		157.85				0.63		158.48			13.21		13.21	171.69
蓄積		21,002				30		21,032			569		569	21,601
成長		885.9				1.6		887.5			21.8		21.8	909.3
面積	0.28	218.27			4.56			223.11		0.43	40.91		41.34	264.45
蓄積	63	33,905			860			34,828		25	2,265		2,290	37,118
成長	1.6	1,169.1			24.1			1,194.8		0.8	72.4		73.2	1,268.0
面積	1.40	226.33	0.10	0.19	9.74			237.76			16.60		16.60	254.36
蓄積	366	40,248	18	35	1,916			42,583			1,104		1,104	43,687
成長	8.4	1,084.6	0.5	0.7	44.5			1,138.7			31.3		31.3	1,170.0
面積	0.82	309.86		0.28	15.07		25.84	351.87			78.80		78.80	430.67
蓄積	170	63,503		50	3,501		2,498	69,722			5,554		5,554	75,276
成長	2.9	1,397.3		0.8	73.6		81.8	1,556.4			134.3		134.3	1,690.7
面積	0.58	160.24		0.40	23.48			184.70		1.82	334.05		335.87	520.57
蓄積	178	35,103		83	5,929			41,293		126	25,260		25,386	66,679
成長	2.5	632.3		0.9	88.8			724.7		2.8	563.3		568.1	1,292.8
面積	23.74	74.00		65.04	278.21			440.99		1.19	321.97		323.16	764.15
蓄積	7,862	17,975		11,933	56,897			94,467		120	26,914		27,034	121,501
成長	106.9	1,341		134.1	774.9			1,304.5		2.4	495.5		497.9	1,802.4
面積	22.51	21.87		14.83	595.77		0.09	655.07			252.98		252.98	908.05
蓄積	6,939	5,784		3,361	140,205		15	156,304			20,992		20,992	177,296
成長	83.6	75.9		36.9	1,750.2		0.3	1,946.9			383.9		383.9	2,330.8
面積	36.04	23.77		2.86	635.24		3.39	701.40		6.74	534.97		541.71	1,243.11
蓄積	12,441	6,221		684	184,317		458	204,121		745	57,898		58,643	262,764
成長	147.6	83.1		7.1	2,309.9		8.7	2,556.4		11.9	904.3		916.2	3,472.6
面積	6.70	17.84		9.82	275.14		8.88	318.38		4.35	326.70		331.05	649.43
蓄積	2,443	4,972		2,450	83,550		917	94,332		474	36,275		36,749	131,081
成長	24.1	60.4		19.5	866.5		14.2	984.7		6.6	483.9		490.5	1,475.2
面積	12.19	134.09	2.13	8.18	150.94		237.45	544.98		115.74	1,062.04		1,177.78	1,722.76
蓄積	4,923	39,725	674	2,045	49,092		41,982	138,441		15,279	119,147		134,426	272,867
成長	23.3	91.5	1.4	9.7	322.5		373.0	821.4		17.8	521.4		539.2	1,360.6
面積	107.58	1,420.17	2.23	101.70	1,990.60		2,798.9	3,902.17		0.00	3,013.82		3,144.09	7,046.26
蓄積	35,441	279,394	692	20,641	526,369		46,040	608,577		0	297,131		313,900	1,223,708
成長	452.7	6,518.5	1.9	209.7	6,265.9		489.0	13,937.7		0.0	3,672.9		3,715.2	17,652.9
伐跡														0.39
未立木地														139.56
荒草地														3.40
崩壊地														163.21
住付山														2,330.8
施設敷														17.74
林地開発														324.30
竹														649.43
更新														106.1
困難地														1,231
成長														19.7
合計														7,381.17
面積														1,223,708
蓄積														17,652.9
成長														17,672.6

第11表 市町村別・資源構成表（伊那谷）

根羽村

単位 面積：ha、蓄積 成長量：m

樹種 年齢	針葉樹					広葉樹					計	
	スギ	ヒノキ	サウラ	アカマツ	カラマツ	クスギ	フナ	ナラ	その他広	小計	計	
面積		0.39							3.92	3.92	4.31	
蓄積										0	0	
成長										0.0	0.0	
面積									11.52	11.52	11.52	
蓄積									139	139	139	
成長									20.7	20.7	20.7	
面積		0.58							4.52	4.52	5.30	
蓄積		24							89	89	117	
成長		5.1							7.7	7.7	13.3	
面積							0.56			0.56	1.12	
蓄積							11			11	72	
成長							1.0			1.0	5.0	
面積	0.58	22.12		7.62					5.90	36.22	36.22	
蓄積	111	2,546		408					271	3,336	3,336	
成長	5.3	155.9		21.2					13.1	195.5	195.5	
面積	2.88	79.75		4.83					5.66	97.70	97.16	
蓄積	669	10,507		739					279	505	12,420	
成長	24.1	445.3		26.6					10.5	19.1	515.1	
面積	7.20	197.73							28.77	37.06	241.99	
蓄積	1,877	31,093							1,784	2,289	35,259	
成長	48.8	1,059.0							57.2	73.4	1,181.2	
面積	35.26	352.10		0.76					37.58	432.77	446.5	
蓄積	10,616	63,578		136					2,656	3,170	71,500	
成長	243.2	1,671.8		2.7					76.5	91.5	2,009.2	
面積	87.97	467.13		11.04					11.82	11.82	577.96	
蓄積	28,534	95,587		2,203					977	977	127,281	
成長	480.8	2,102.3		33.2					26.7	26.7	2,643.0	
面積	261.57	351.53		59.33	0.45				23.14	23.14	696.02	
蓄積	89,471	78,186		9,102	115				2,096	2,096	178,970	
成長	1,325.1	1,414.2		109.6	1.8				49.7	49.7	2,900.4	
面積	436.07	244.53		124.73	36.18				104.76	104.86	947.18	
蓄積	163,910	60,049		22,179	9,826				0,588	10,598	268,589	
成長	2,138.7	966.6		247.0	137.6				209.8	210.0	3,703.0	
面積	521.09	166.47	3.20	71.90	85.71				156.74	159.16	1,007.11	
蓄積	209,441	43,115	848	15,964	23,759				16,112	16,368	309,532	
成長	2,496.9	562.3	11.0	176.0	305.7				308.8	313.9	3,866.5	
面積	851.13	118.66		80.72	82.51				498.84	520.82	1,660.31	
蓄積	353,89.5	32,101		18,114	23,290				54,733	57,310	485,842	
成長	4,185.0	420.1		194.3	296.6				873.4	908.5	6,025.4	
面積	248.72	50.81	0.57	25.44	14.26				307.83	329.03	671.82	
蓄積	108,733	14,655	164	6,107	4,151				35,323	37,499	171,856	
成長	1,041.6	173.5	2.0	49.7	45.5				445.6	472.0	1,793.0	
面積	572.24	493.22	3.50	31.49	7.20				729.50	738.26	1,984.59	
蓄積	270,620	154,288	1,109	8,191	2,152				90,586	91,668	548,613	
成長	226.8	481.4	0.1	44.4	17.9				580.6	589.7	1,563.1	
面積	3,024.71	2,545.02	7.27	412.33	231.14				1,930.50	2,005.48	8,325.38	
蓄積	1,239,777	585,709	2,121	82,404	64,032				223,051	223,051	2,219,526	
成長	12,216.3	9,457.5	13.1	878.1	831.7				2,683.4	2,801.0	26,434.4	
伐跡											0.97	
未立木地											252.3	
苗圃地											63.55	
崩壊地												
住付山												
施設敷												
林地開発												
計											89.75	
竹											8.00	
更新												
蓄積												
困難地												
成長												
合計											8,423.13	
面積											2,219.526	
蓄積											26,434.4	
成長												

第11表 市町村別・資源構成表（伊那谷）

下條村

単位 面積：ha、蓄積 成長量：m

樹種 年齢	針葉樹					広葉樹					計	
	スギ	ヒノキ	サウラ	アカマツ	カラマツ	その他針	クスギ	フナ	ナラ	その他広		小計
面積									0.47		0.47	0.47
蓄積												0
成長												0.0
面積										0.23	0.23	0.23
蓄積										3	3	3
成長										0.4	0.4	0.4
面積		6.22		0.23						0.43	0.43	6.88
蓄積		294		12						9	9	315
成長		63.2		1.6						0.7	0.7	65.5
面積		26.56							4.73	4.73	4.73	31.29
蓄積		2,435							156	156	156	2,591
成長		221.6							10.1	10.1	10.1	231.7
面積									1.37	1.40	1.40	10.82
蓄積									55	56	56	3,372
成長									2.6	2.6	2.6	205.0
面積	0.15	24.63						3.05	12.24	15.29	40.07	40.07
蓄積	30	3,270						171	657	828	4,128	4,128
成長	1.1	137.3						6.5	25.2	31.7	170.1	170.1
面積		72.80		0.18					7.00	7.00	7.00	79.96
蓄積		11,697		29					327	327	327	12,053
成長		399.6		0.7					10.6	10.6	10.6	410.9
面積		82.80		0.36				0.34	18.86	19.20	102.36	102.36
蓄積		15,521		57				25	1,333	1,358	16,936	16,936
成長		404.3		1.3				0.7	38.9	39.6	445.2	445.2
面積	0.64	78.53		0.71				0.65	26.63	27.28	107.16	107.16
蓄積	171	16,322		143				55	2,156	2,211	18,847	18,847
成長	2.9	359.5		2.2				1.5	58.4	59.9	424.5	424.5
面積	2.24	104.62		20.38				1.06	30.02	31.08	188.32	188.32
蓄積	603	23,953		4,328				92	2,791	2,883	31,767	31,767
成長	8.5	430.8		52.2				2.2	66.9	69.1	560.6	560.6
面積	21.23	67.15		85.24		1.56		0.77	52.55	53.32	228.50	228.50
蓄積	6,936	16,652		18,789		423		78	5,303	5,381	48,181	48,181
成長	96.7	266.5		206.2		5.9		1.4	105.8	107.2	682.5	682.5
面積	34.89	56.46		76.84		4.52		10.22	127.80	138.02	310.79	310.79
蓄積	11,935	15,000		17,073		1,295		1,084	13,644	14,728	60,031	60,031
成長	154.6	194.3		190.7		16.8		21.6	259.6	281.2	837.6	837.6
面積	31.00	39.87		31.00		8.25		16.33	243.90	260.23	392.45	392.45
蓄積	10,856	10,842		12,697		2,389		1,893	28,219	30,112	66,901	66,901
成長	137.9	139.5		135.8		31.0		28.3	438.5	467.8	912.1	912.1
面積	9.23	19.70		51.60		4.64		22.80	202.03	224.63	309.80	309.80
蓄積	3,486	5,629		12,724		1,447		2,734	24,320	27,054	50,320	50,320
成長	34.3	66.3		100.7		15.8		33.1	292.1	325.2	542.3	542.3
面積	32.24	70.42		120.83		2.42		15.09	239.10	254.19	481.82	481.82
蓄積	12,949	21,998		32,020		811		1,939	30,636	32,575	100,745	100,745
成長	50.0	99.0		165.7		5.1		19.1	280.0	299.1	621.3	621.3
面積	131.62	659.18		409.44		21.39		70.61	966.89	1,037.50	2,260.88	2,260.88
蓄積	46,946	146,929		97,872		6,365		8,072	108,609	117,681	416,190	416,190
成長	486.0	2,984.3		857.1		74.6		115.4	1,589.8	1,705.2	6,109.7	6,109.7
伐跡												1.63
未立木地												7.07
高木地												0.57
崩壊地												24.14
住付山												
施設敷												
林地開発												
計												33.41
竹												40.25
林												
更新												
困難地												
蓄積												
成長												
合計												
面積												2,334.54
蓄積												416,190
成長量												6,109.7

第11表 市町村別・資源構成表（伊那谷）

樹種 年齢	針葉樹										広葉樹										計
	スギ	ヒノキ	サウラ	アカマツ	カラマツ	カラマツ	その他針	小計	クスギ	フナ	ナラ	その他広	小計	計							
面積								0.00					0.00	0.00							
蓄積								0					0	0							
成長								0.00					0.00	0.00							
面積								0			1.10	1.10	1.10	1.10							
蓄積								0			14	14	14	14							
成長								0.0			1.9	1.9	1.9	1.9							
面積	0.10	8.09					8.19	8.19			1.12	1.12	9.31	9.31							
蓄積	5	728					733	733			23	23	756	756							
成長	1.0	156.7					157.7	157.7			2.0	2.0	159.7	159.7							
面積		5.76			0.06		5.82	5.82		0.07	6.46	6.46	6.53	12.35							
蓄積		2,604			5		2,609	2,609		3	666	669	3,278	3,278							
成長		237.0			0.3		237.3	237.3		0.2	43.5	43.7	281.0	281.0							
面積		39.07					39.07	39.07		0.30	12.66	12.96	52.03	52.03							
蓄積		4,855					4,855	4,855		219	504	723	5,578	5,578							
成長		296.3					296.3	296.3		10.7	24.7	35.4	331.7	331.7							
面積		70.62		0.10			70.72	70.72		13.56	17.24	17.24	87.96	87.96							
蓄積		10,155		14			10,169	10,169		195	726	921	11,090	11,090							
成長		426.1		0.5			426.6	426.6		7.5	27.6	35.1	461.7	461.7							
面積		51.31			0.28		51.59	51.59		13.79	19.64	19.64	71.23	71.23							
蓄積		8,165			49		8,214	8,214		369	1,192	1,192	9,406	9,406							
成長		277.8			1.4		279.2	279.2		11.9	26.3	38.2	317.4	317.4							
面積	0.83	205.41		0.34		0.20	206.78	206.78		7.87	15.88	23.75	230.53	230.53							
蓄積	218	38,259		59		18	38,554	38,554		576	1,127	1,703	40,257	40,257							
成長	5.0	995.0		1.2		0.6	1,001.8	1,001.8		16.5	32.8	49.3	1,051.1	1,051.1							
面積	0.36	253.46					253.82	253.82		3.90	26.10	30.00	283.82	283.82							
蓄積	99	52,518					52,617	52,617		324	1,822	2,146	54,763	54,763							
成長	1.7	1,155.3					1,157.0	1,157.0		8.8	48.1	57.9	1,214.9	1,214.9							
面積	1.76	330.73		2.57		0.44	335.84	335.84		3.18	11.23	14.41	350.25	350.25							
蓄積	538	74,398		546		125	75,653	75,653		288	1,018	1,306	76,959	76,959							
成長	7.5	1,341.5		6.5		2.0	1,358.7	1,358.7		6.9	24.1	31.0	1,389.7	1,389.7							
面積	8.32	251.14		45.24		5.25	310.08	310.08		4.94	30.53	35.47	345.55	345.55							
蓄積	2,898	61,538		10,016		1,415	73,677	73,677		507	2,921	3,428	79,105	79,105							
成長	37.4	989.9		11.02		1.98	1,017.8	1,017.8		10.3	57.6	67.9	1,225.7	1,225.7							
面積	33.33	189.72		0.69		32.85	354.79	354.79		23.95	46.31	69.56	424.26	424.26							
蓄積	11,113	49,909		179		9,216	91,513	91,513		2,477	4,786	7,263	98,776	98,776							
成長	141.6	649.4		2.3		119.5	1,144.2	1,144.2		48.9	95.0	143.9	1,288.1	1,288.1							
面積	26.78	136.48		66.80		139.33	369.39	369.39		39.16	88.47	127.63	497.02	497.02							
蓄積	9,553	37,218		15,832		37,162	98,765	98,765		4,592	9,836	14,338	114,103	114,103							
成長	120.7	480.3		173.9		481.6	1,236.5	1,236.5		70.9	154.7	225.6	1,462.1	1,462.1							
面積	20.72	139.89		37.40		154.09	352.10	352.10		57.21	116.05	173.26	525.36	525.36							
蓄積	74.5	39,039		9,281		45,928	101,830	101,830		6,921	13,723	20,644	122,474	122,474							
成長	74.5	464.7		74.3		489.0	1,022.5	1,022.5		83.3	164.3	247.6	1,350.1	1,350.1							
面積	34.85	396.03		69.43		30.37	553.36	553.36		81.61	255.88	337.49	890.85	890.85							
蓄積	14,077	121,964		18,222		9,800	170,923	170,923		10,558	33,150	43,708	214,631	214,631							
成長	62.1	492.9		103.2		71.8	747.3	747.3		98.3	247.0	345.3	1,092.6	1,092.6							
面積	127.05	2,077.71		18.67		362.67	2,911.49	2,911.49		0.00	639.14	870.16	3,781.65	3,781.65							
蓄積	45,973	501,350		5,878		103,700	733,112	733,112		0	71,139	98,078	831,190	831,190							
成長	451.5	7,962.9		8.6		1,165.4	10,302.9	10,302.9		0.0	374.2	1,324.8	11,627.7	11,627.7							
伐跡														2.63							
未立木地														8.62							
高木地														0.34							
崩壊地														18.29							
住付山																					
施設敷																					
林地開発																					
計														29.88							
竹														0.13							
林																					
更新																					
蓄積																					
困難地																					
成長																					
合計																					
面積														3.811.66							
蓄積														831.190							
成長														11,627.7							

第11表 市町村別・資源構成表（伊那谷）

天龍村

樹種 年齢	針葉樹						広葉樹						樹		計
	スギ	ヒノキ	サウラ	アカマツ	カラマツ	カラマツ	その他針	小計	クスギ	フナ	ナラ	その他広	小計	計	
面積								0.00					0.00	0.00	
蓄積								0					0	0	
成長	1.57							0.00					0.00	0.00	
面積								1.57				1.51	1.51	3.08	
蓄積								0				21	21	21	
成長								0.00				2.9	2.9	2.9	
面積	2.19	51.13						53.32				55.06	58.52	111.84	
蓄積	1.63	1.757						1.920				1.064	1.153	3.072	
成長	32.6	379.0						411.6				89.6	97.2	508.8	
面積	0.48	39.88		0.12			0.06	40.54				28.70	30.21	70.75	
蓄積	3.37	3.613		9			2	3.961				1.106	1.153	5.114	
成長	27.0	329.3		0.8			0.2	357.3				71.9	75.1	432.4	
面積	6.72	71.02	0.05					77.79				21.40	21.51	99.30	
蓄積	1.206	8.167	5					9.378				784	789	10.167	
成長	60.8	498.1	0.3					559.2				38.2	38.4	597.6	
面積	892	17,685						18,277				1,557	1,557	19,834	
蓄積	21.7	745.0						766.7				60.1	60.1	826.8	
成長	8.03	173.36				0.13	0.15	182.67				50.87	56.17	238.84	
面積	2.390	27,030				23	12	29,455				3,014	3,323	32,778	
蓄積	62.2	924.9				0.6	0.5	988.2				96.5	106.7	1,094.9	
成長	46.75	245.82		0.10				292.67				2.15	45.44	340.26	
面積	14.938	45,044		19			59.101	59.101				2,968	3,125	62,226	
蓄積	322.4	1,183.9		0.4			1,506.7	1,506.7				85.6	90.0	1,596.7	
成長	86.15	272.35		0.78			359.28	359.28				57.34	58.10	417.38	
面積	28.051	55,212		157			83,420	83,420				4,569	4,633	88,053	
蓄積	475.4	1,214.9		2.3			1,692.6	1,692.6				124.0	124.0	1,816.6	
成長	125.61	312.05		9.73			0.53	487.92				88.65	93.04	580.96	
面積	44.290	69,978		1,889			67	116,224				7,349	7,730	123,954	
蓄積	660.5	2,264.4		23.6			1.8	1,950.3				173.6	182.7	2,133.0	
成長	286.87	189.85		0.15			543.10	543.10				165.88	165.88	708.98	
面積	108.381	46,631		39			14,342	14,342				5,952	6,617	18,959	
蓄積	1,405.2	749.6		0.6			2,314.5	2,314.5				329.4	329.4	2,643.9	
成長	42.04	207.22		133.04			2.81	766.01				339.29	357.62	1,123.63	
面積	169.298	54,889		30,894			821	255,902				35,743	37,689	293,591	
蓄積	2,024.4	715.6		341.0			10.7	3,091.7				679.5	718.1	3,809.8	
成長	440.54	182.52		154.32			26.86	804.24				413.41	457.09	1,261.33	
面積	184.133	49,964		36,591			8,043	278,731				47,138	52,189	330,920	
蓄積	2,136.7	644.0		395.7			102.1	3,278.5				742.7	820.8	4,099.3	
成長	252.55	66.27		77.89			32.52	429.26				605.02	605.02	1,034.28	
面積	110.421	18,872		19,085			10,147	158,499				65,334	72,037	230,536	
蓄積	1,012.6	225.3		151.5			111.6	1,501.1				887.8	2,388.9	3,890.7	
成長	534.21	416.15		121.11			36.32	950.9				2,508.03	2,865.12	3,869.07	
面積	253.387	129,184		32,621			9,696	446,299				314,252	335,099	781,398	
蓄積	209.2	333.4		133.8			86.8	229.9				1,838.4	1,989.8	2,985.0	
成長	2,217.22	2,350.78		564.22			98.64	95.86				4,357.23	4,654.85	9,982.84	
面積	9,153.87	528,026		135,577			28,730	1,630,760				501,051	537,115	2,167,875	
蓄積	8,450.7	9,207.4		3.0			311.8	232.5				5,125.2	5,523.0	24,936.6	
成長															
伐跡														4.49	
未立木地														61.28	
若木地														28.73	
崩壊地														97.46	
片げ山															
施設敷														1.36	
林地開発															
計														193.32	
竹														30.51	
林															
更新															
困難地															
蓄積															
成長															
合計														10,206.67	
面積														2,167.875	
蓄積														24,936.6	
成長															

第11表 市町村別・資源構成表（伊那谷）

桑阜村

単位 面積：ha、蓄積 成長量：m

樹種 年齢	針 葉 樹					広 葉 樹					計	
	スギ	ヒノキ	サウラ	アカマツ	カラマツ	その他針	小計	クスギ	フナ	ナラ		その他広
面積							0.00					0.00
蓄積							0					0
成長		0.19					0.19				1.56	1.75
面積							0				19	19
蓄積							0				2.8	2.8
成長		1.57					1.57			0.25	2.01	3.83
面積		62					62			5	45	50
蓄積							62				5	67
成長		13.4					13.4			0.5	3.8	17.7
面積		16.12		0.95			17.07			0.56	6.22	23.85
蓄積		1,104		81			1,185			17	192	1,394
成長		100.7		6.6			107.3			1.1	12.5	120.9
面積		23.11		0.30			23.41			0.06	6.02	29.49
蓄積		2,520		34			2,554			3	258	2,815
成長		153.3		1.8			155.3			0.1	12.3	167.7
面積		32.93					32.93	0.30		2.72	17.29	53.24
蓄積		4,507					4,507	22		150	955	5,634
成長		189.3					189.3	0.6		5.7	36.3	231.9
面積	0.63	127.15		4.34			132.12			7.38	92.09	231.59
蓄積	146	20,308		673			21,127			444	5,639	27,210
成長	3.8	692.8		16.1			712.7			14.3	180.8	907.8
面積	2.33	142.74		6.04			151.27	0.33		16.29	67.65	235.54
蓄積	61.1	26,388		1,024		32	28,055	27		1,291	4,766	34,069
成長	13.9	688.8		21.7		0.7	725.1			35.5	137.4	898.0
面積	3.40	156.41		4.15		1.47	165.43	0.04		4.99	104.22	278.54
蓄積	952	32,385		824		326	34,487	4		405	8,776	43,263
成長	16.2	712.6		12.3		6.8	747.9			11.1	215.9	984.3
面積	8.85	189.45		51.88			233.46	0.22		3.83	120.85	381.64
蓄積	2,717	42,950		10,884			56,984	18		359	11,134	68,767
成長	38.0	775.0		132.1			956.8	8.5		8.6	266.4	1,240.3
面積	20.12	77.97		323.07		27.56	455.26	1.32		15.21	246.71	718.50
蓄積	6,453	19,147		70,684		5,888	103,212	108		1,590	23,650	128,520
成長	90.4	306.6		779.0		82.5	1,283.2			31.0	469.5	500.5
面積	35.83	66.88		268.17		22.68	304.62	0.62		33.08	349.76	393.15
蓄積	12,332	17,764		61,912		6,475	98,661	51		3,646	35,139	138,258
成長	161.0	231.1		681.4		84.2	1,161.1			66.3	665.8	1,912.4
面積	18.46	7.56		111.92		0.07	158.21	2.15		62.46	282.62	347.23
蓄積	6,580	7,535		26,334		21	40,515	176		7,295	31,346	79,332
成長	84.8	96.4		283.7		0.3	465.9			110.2	496.7	1,072.8
面積	16.11	21.30		87.47		0.29	129.04	0.57		91.15	365.43	586.19
蓄積	5,974	6,086		21,442		90	34,320	47		10,959	43,466	88,792
成長	60.4	72.8		171.0		1.0	316.8			133.8	661.4	978.2
面積	20.65	50.06		173.00		0.49	288.27	0.07		217.30	1,108.93	1,670.65
蓄積	8,103	15,465		45,827		161	79,943	6		27,877	136,318	251,209
成長	41.9	86.4		236.2		1.2	432.5			217.3	821.1	1,064.6
面積	126.38	933.44	0.00	1,031.29		52.72	2,212.85	5.62		455.28	2,771.36	5,508.02
蓄積	43,869	196,221	0	239,739		12,993	505,612	459		53,931	301,028	869,394
成長	510.4	4,119.4	0.0	2,341.9		176.7	7,267.3	0.6		635.5	3,848.9	11,815.6

伐跡												
未立木地												5.44
荒地												5.82
崩壊地												33.90
住付山												0.26
施設敷												1.09
林地開発												46.51
計												27.30
竹												
林												
更新												
蓄積												
困難地												
成長												
総合計												
面積												5,581.83
蓄積												869,394
成長量												11,815.6

第11表 市町村別・資源構成表（伊那谷）

樹種 樹齢	針葉樹					広葉樹					計	
	スギ	ヒノキ	サウラ	アカマツ	カラマツ	その他針	小計	クスギ	フナ	ナラ		その他広
面積							0.00			0.07		0.07
蓄積							0					0
成長							0.0			0.0		0.0
面積		1.86					1.86			0.50		2.36
蓄積							0			9		9
成長							0.0			1.2		1.2
面積		13.13					13.13			0.07	4.18	17.38
蓄積		628					628			2	74	704
成長		134.4					134.4			0.2	6.4	140.8
面積		21.57			0.23	0.13	22.20				6.33	28.53
蓄積		1,663		18	13	9	1,703				203	1,906
成長		151.9		1.5	0.9	0.7	155.0				13.7	168.7
面積		35.73		0.01			35.74			2.82	25.32	63.88
蓄積		3,789		1			3,790			117	1,065	4,972
成長		230.9		0.1			231.0			5.5	45.2	281.7
面積		27.49		0.05		2.38	29.92			0.89	1.30	32.11
蓄積		4,678		7		167	4,852			46	61	4,959
成長		197.0		0.2		9.0	206.2			1.7	2.4	210.3
面積	0.12	38.17		0.81			39.10				3.34	42.44
蓄積	29	6,571		138			6,738				214	6,952
成長	0.7	223.5		3.3			227.5				6.8	234.3
面積		1.95		7.45			9.40			2.69	28.12	30.94
蓄積		11,006		1,319			12,325		0.13	198	1,920	2,118
成長		295.0		26.5			321.5		10	54	55.4	60.8
面積	1.22	155.87		34.63		1.71	193.43			1.00	12.94	13.94
蓄積	339	33,152		6,579		395	40,465			82	1,025	1,107
成長	5.7	729.0		100.6		8.3	843.6			2.1	27.6	29.7
面積	2.47	153.39		89.84		10.40	256.20			0.38	28.90	29.26
蓄積	758	34,921		18,919		2,118	56,716			33	2,701	2,734
成長	10.6	629.2		227.2		31.9	893.9			0.8	62.8	63.6
面積	3.35	76.16		303.87		75.17	458.65			0.45	48.88	49.33
蓄積	1,995	18,615		63,823		20,187	106,726				4,681	4,726
成長	15.0	297.8		282.5		0.4	1,331.2			0.9	91.3	92.2
面積	5.52	39.81		123.11		148.85	317.34			4.45	105.54	199.99
蓄積	1,871	10,593		28,298		42,852	83,622			482	19,508	19,990
成長	23.8	136.9		313.5		557.1	1,031.5			8.9	356.5	365.4
面積	6.97	61.05		79.24		50.55	200.00			21.63	397.92	419.55
蓄積	2,469	16,695		18,774		14,385	52,632			251.4	43,280	45,794
成長	32.4	212.9		201.4		183.1	637.0			38.7	682.9	721.6
面積	6.57	36.33		76.36		164.65	284.85			11.49	288.11	299.60
蓄積	24.76	10,330		18,932		48,464	86,380			1,394	34,276	35,670
成長	24.7	122.1		149.0		502.4	801.1			17.1	434.1	434.1
面積	12.08	63.30		265.80		63.42	492.09			11.70	513.42	525.12
蓄積	49.12	19,716		70,813		20,530	137,317			1,509	63,840	65,349
成長	21.2	111.4		362.7		157.5	839.2			13.5	613.2	626.7
面積	38.30	785.81		981.50		514.88	2,413.91			58.12	1,554.30	1,612.55
蓄積	13,930	172,287		230,621		148,944	583,894			6,421	172,846	179,279
成長	134.1	3,472.0		2,121.5		1,723.7	7,658.1			98.0	2,381.0	2,479.0
伐跡												
未立木地												
高木地												
崩落地												
付山												
施設敷												
林地開発												
計												
竹												
林												
更新												
蓄積												
困難地												
成長												
総合計												
面積												
蓄積												
成長												

第11表 市町村別・資源構成表（伊那谷）

樹種 年齢	針葉樹					広葉樹					樹					計
	スギ	ヒノキ	サウラ	アカマツ	カラマツ	その他針	小計	クスギ	フナ	ナラ	その他広	小計	計			
1	面積 蓄積 成長						0.00 0 0.00					0.00 0 0.00	0.00 0 0.00			
2	面積 蓄積 成長	0.66					0.66 0 0.00				0.10 1 0.1	0.10 1 0.1	0.76 1 0.1			
3	面積 蓄積 成長	7.18 397 72.4	1.14		1.14		8.32 407 81.8	0.26 7 0.7			0.31 5 0.5	0.57 12 0.5	8.89 410 83.0			
4	面積 蓄積 成長	20.53 1,452 132.7	0.85 35 2.9		0.85 35 2.9	0.02 1 0.1	21.40 1,488 133.7	3.57 103 6.9			26.81 800 54.6	30.38 800 54.6	51.76 2,288 190.3			
5	面積 蓄積 成長	36.81 4,014 244.6	1.99 218 11.4		1.99 218 11.4		41.50 4,563 273.9	0.89 29 1.2			62.04 2,524 112.1	62.73 2,553 113.3	104.23 7,116 387.2			
6	面積 蓄積 成長	0.39 79 2.8	14.49 3,808 159.8		21.10 2,906 107.5		35.98 6,793 270.1	0.27 14 0.6			140.12 7,298 280.0	140.39 7,312 280.6	176.37 14,105 550.7			
7	面積 蓄積 成長	1.09 254 6.5	28.84 4,853 165.4		2.88 477 11.4	9.30 800 35.2	48.98 7,358 246.9	0.54 35 1.2			13.12 866 27.1	13.66 866 28.3	62.64 8,224 279.2			
8	面積 蓄積 成長	0.12 30 0.7	43.49 7,754 207.7		6.53 2,995 15.6		80.07 13,609 341.7	2.66 168 4.6			49.55 3,192 90.6	52.26 3,364 95.2	132.33 16,972 436.9			
9	面積 蓄積 成長	0.91 251 4.4	11.45 23,527 518.9		58.50 11,486 174.0		173.63 35,893 710.5	0.74 61 1.6			18.52 1,409 37.3	19.26 1,470 38.9	192.89 37,363 749.4			
10	面積 蓄積 成長	1.74 519 7.1	146.61 33,468 603.1		147.33 30,677 371.1		295.98 64,738 982.4	0.08 8 0.2			37.38 3,402 80.9	37.46 3,410 81.1	333.44 68,148 1,063.3			
11	面積 蓄積 成長	5.50 1,707 24.4	77.58 19,185 307.3		27.58 59,942 661.0		463.56 108,536 1,379.9	2.86 278 5.5			116.71 1,941 237.2	119.57 12,219 242.7	583.13 120,755 1,622.6			
12	面積 蓄積 成長	23.76 8,160 105.7	64.10 17,051 222.2		214.39 48,922 544.0		346.45 86,747 1,036.0	0.43 35 0.2			118.10 12,302 230.7	130.67 13,577 253.6	477.12 100,324 1,289.6			
13	面積 蓄積 成長	10.59 28,249 127.7	29.210 763.45 375.7		232.08 54,769 596.9	0.35 61 1.2	586.67 160,088 1,913.1	566.67 3,463 53.5			210.54 23,590 365.4	240.79 27,053 418.9	827.46 187,141 2,332.0			
14	面積 蓄積 成長	8.69 3,227 32.4	30.52 8,821 104.2		233.14 56,982 453.5	0.16 32 0.5	444.27 123,360 1,130.3	444.27 42 34.6			225.13 26,002 325.1	248.98 28,706 359.7	693.25 152,066 1,490.0			
15	面積 蓄積 成長	12.40 5,029 16.6	74.26 22,798 120.4		391.81 101,534 515.8	65.86 18,308 100.9	821.48 172,769 954.4	0.89 51 28.0			495.90 63,917 393.0	523.52 66,893 382.0	1,145.00 239,662 1,336.4			
計	面積 蓄積 成長	83.17 29,365 328.3	763.45 176,278 3,234.4	0.00	1,599.32 370,943 3,519.5	75.69 19,202 143.9	3,168.95 788,348 9,456.7	1.69 132 0.0	0.00	0.00	1,517.33 157,111 2,187.7	1,620.34 168,236 2,350.2	4,789.29 954,584 11,806.9			
													伐跡 未立木地 荒草地 崩壊地 住付山 施設敷 林地開発 計 竹 林 更新 蓄積 困難地 成長 総合計 面積 蓄積 成長			

第11表 市町村別・資源構成表（伊那谷）

大鹿村

単位 面積：ha、蓄積 成長量：m

樹種 年齢	針 葉 樹					広 葉 樹					計	
	スギ	ヒノキ	サウラ	アカマツ	カラマツ	その他針	小計	クスギ	フナ	ナラ		その他広
面積							0.00					0.00
蓄積							0					0
成長							0.00					0.00
面積							0				2.11	2.11
蓄積							0				27	27
成長							0.00				4.0	4.0
面積		5.62	7.89				13.51				0.11	13.62
蓄積		288	415				705				2	705
成長		61.9	90.8				152.7				0.2	152.9
面積		5.48	1.24				6.72				0.92	7.64
蓄積		305	55				360				32	392
成長		28.7	5.7				34.4				2.1	36.5
面積		41.18					41.18				5.67	46.85
蓄積		4,466					4,466				219	4,685
成長		273.0					273.0				10.7	283.7
面積	0.25	17.15			4.81		22.21			6.93	10.90	17.83
蓄積	49	2,319			746		3,114			386	548	4,048
成長	1.8	97.7			26.8		126.3			14.7	20.7	35.4
面積	1.17	108.61			18.61		129.69			5.99	38.08	44.06
蓄積	265	16,837			3,140		20,295			352	2,282	22,929
成長	0.8	577.5			89.1		673.7			11.3	73.0	84.3
面積	3.93	287.11			95.31		388.37			69.36	457.73	69.36
蓄積	1,021	51,971			18,425		71,778			4,285	4,285	76,063
成長	23.5	1,367.3			426.0		1,824.3			121.7	1,946.0	1,946.0
面積	17.19	349.05			338.66		714.88			88.25	88.25	803.13
蓄積	4,712	73,041			74,791		154,279			6,943	6,943	161,222
成長	81.2	1,607.2			1,544.8		3,263.9			183.8	183.8	3,447.7
面積	33.93	281.39			910.61		1,291.39			0.40	145.92	146.32
蓄積	10,403	57,388			219,097		306,608			38	12,623	12,661
成長	1,459	1,034.1			3,287.0		4,706.6			0.9	288.3	299.2
面積	121.48	133.13			1,076.98		1,596.80			1.96	382.61	384.57
蓄積	38,214	31,460			282,357		409,192			196	35,715	35,911
成長	531.8	507.8			3,975.9		5,662.2			3.9	694.9	698.8
面積	124.70	22.76			1,020.04		1,522.06				411.17	411.17
蓄積	42,192	5,957			279,864		402,981				40,499	40,499
成長	545.4	78.5			3,613.6		5,135.3				767.2	767.2
面積	161.28	15.89			889.02		1,290.81			3.31	464.13	467.44
蓄積	57,922	4,329			218,640		319,282			381	51,415	51,796
成長	729.0	56.2			2,677.0		4,003.1			5.6	814.2	819.8
面積	106.15	14.51			546.49		755.28			15.40	456.41	471.81
蓄積	39,652	3,581			156,549		216,893			1,853	51,492	53,345
成長	394.8	41.9			1,685.3		2,329.6			22.4	671.7	694.1
面積	79.64	50.73			110.24		1,001.22			31.27	3,788.86	3,820.13
蓄積	31,507	15,341			33,554		256,500			3,424	445,901	449,325
成長	193.6	69.0			241.2		1,187.0			32.1	1,743.7	1,775.8
面積	649.72	1,302.61			5,010.77		8,774.11			0.00	5,864.50	5,929.75
蓄積	225,037	287,283			1,287,169		2,168,451			6,630	688,613	695,243
成長	2,653.8	5,800.8			17,566.7		29,374.1			0.0	5,406.2	5,497.1
伐跡												1.14
未立木地												140.19
苗圃地												6,361.0
崩壊地												1,933.23
白げ山												404.41
施設敷												5,902.5
林地開発												16.02
計												675.61
竹												24.70
更新												270.238
困難地												3,023.7
蓄積												694.1
成長												4,821.35
合計												705.825
総計												2,962.8
面積												14,703.86
蓄積												688,613
成長量												34,871.2

第11表 市町村別・資源構成表（木曽谷）

上松町

単位 面積：ha、蓄積 成長量：m

樹種 年齢	針葉樹					広葉樹					樹		計
	スギ	ヒノキ	サウラ	アカマツ	カラマツ	クスギ	フナ	ナラ	その他広	小計	その他	計	
1	面積 蓄積				4.70					4.70		0.00	4.70
	成長									0		0	0
2	面積 蓄積	3.36						0.19	2.10	3.36	2.29	5.65	
	成長							2	30	0	30	30	
	面積 蓄積	9.76						0.2	3.7	9.89	3.9	13.50	
	成長							0.30	3.31	4.07	86	493	
3	面積 蓄積	401			6			7	79	407	86	493	
	成長	79.7			0.8			0.6	6.9	80.5	7.5	88.0	
4	面積 蓄積	11.19			0.66			0.11	4.14	11.96	4.14	16.10	
	成長	808			49			4	115	861	115	976	
	面積 蓄積	74.2			4.0			0.3	7.9	78.5	7.9	86.4	
	成長	20.21			0.09				16.29	20.30	16.29	36.59	
5	面積 蓄積	1.789			11			1.800	553	1.800	553	2,353	
	成長	34.24			0.6			34.44	28.9	106.8	28.9	135.7	
6	面積 蓄積	40			4.383			4.423	1.261	44.23	1.261	56.84	
	成長	1.5			188.7			190.2	50.7	190.2	50.7	240.9	
7	面積 蓄積	0.21			1.70			0.34	33.87	46.67	33.87	80.54	
	成長	50			257			63	1,683	7,184	1,683	8,867	
	面積 蓄積	1.3			6.5			1.4	51.5	231.1	51.5	282.6	
	成長	2.06			0.21			0.03	72.56	72.56	36.65	109.21	
8	面積 蓄積	488			8.18			6	2,385	12,650	2,385	15,035	
	成長	11.3			18.5			0.1	71.6	328.3	71.6	399.9	
9	面積 蓄積	7.41			4.77			0.49	54.14	108.54	56.65	165.19	
	成長	2,029			888			47	3,790	21,469	3,790	25,447	
	面積 蓄積	35.0			3.6			2.8	104.2	449.8	108.9	558.7	
	成長	362			26.78			1.94	53.25	101.89	53.61	155.50	
	面積 蓄積	2,743			5,226			198	4,057	21,871	4,089	25,960	
	成長	39.0			70.2			3.6	103.4	367.4	104.2	471.6	
10	面積 蓄積	53.12			101.19			0.03	166.96	286.35	166.96	453.31	
	成長	15,781			21,082			5	14,792	67,589	14,792	82,381	
11	面積 蓄積	209.6			3.7			7.1	276.0	283.1	283.1	569.1	
	成長	11.3			18.5			0.1	71.6	328.3	71.6	399.9	
12	面積 蓄積	72.23			363.03			0.85	334.90	745.87	339.61	1,085.48	
	成長	22,614			51,240			109	31,945	166,506	31,945	198,451	
	面積 蓄積	2,744			722.7			2.2	584.4	1,952.6	592.8	2,545.4	
	成長	16.00			97.83			1.82	428.11	445.97	603.62	1,049.59	
13	面積 蓄積	69.63			180.71			0.18	576.67	757.34	602.36	1,359.70	
	成長	2,504			38,902			29	58,494	61,113	61,113	119,607	
	面積 蓄積	2,738			374.8			0.5	994.7	1,285.4	1,035.7	2,321.1	
	成長	16.00			97.83			1.82	428.11	445.97	603.62	1,049.59	
14	面積 蓄積	5.25			190.8			3.3	46,238	48,251	48,251	94,500	
	成長	54.71			240.97			29.27	824.86	861.02	861.02	1,355.02	
15	面積 蓄積	20,279			61,232			6,179	95,956	99,872	99,872	237,691	
	成長	73.4			328.1			61.3	646.4	682.5	682.5	1,290.6	
	面積 蓄積	285.19			471.3			34.69	2,560.90	2,650.55	2,650.55	5,194.36	
	成長	91,923			221,404			9,560	260,573	270,153	270,153	863,052	
	面積 蓄積	971.8			1,967.6			76.5	3,506.3	3,628.5	3,628.5	10,632.2	
	成長				1,189.5			122.2	0.0	0.0	0.0	10,632.2	
	伐跡											5.69	
	未立木地											11.21	
	苗圃地											9.49	
	崩落地											11.91	
	住付山											2,545.4	
	施設敷											12.87	
	林地開発											171.242	
	計											51.17	
	竹											21.46	
	更新											88.442	
	困難地											984.6	
	蓄積											1,355.02	
	成長											237.691	
	合計											1,290.6	
	面積											5,194.36	
	蓄積											863,052	
	成長量											10,632.2	

第11表 市町村別・資源構成表（木曽谷）

樹種 年齢	針葉樹					広葉樹					樹					計
	スギ	ヒノキ	サウラ	アカマツ	カラマツ	その他針	小計	クスギ	フナ	ナラ	その他広	小計	計			
面積							0.00					0.00	0.00			
蓄積							0					0	0			
成長							0.0					0.0	0.0			
面積		1.01					1.01				1.74	1.74	1.74			
蓄積							0				26	26	26			
成長							0.0				3.7	3.7	3.7			
面積	0.36	11.59			0.16		12.11			14.88	14.88	14.88	26.99			
蓄積	3	535			10		578			373	373	373	2699			
成長	6.7	102.7			1.0		110.4			31.5	31.5	31.5	141.9			
面積		69.48		0.09	1.06	0.09	70.72			0.04	9.19	9.23	79.95			
蓄積		5268		389	87	3	5747			1	303	304	6051			
成長		480.4		31.9	5.1	0.2	517.6			0.1	21.1	21.2	538.8			
面積		148.65	0.34	0.31	6.56	0.31	156.17			7.91	51.48	59.39	215.56			
蓄積		16944	32	37	800	13	17876			328	2005	2333	20209			
成長		988.4	1.8	1.9	37.2	0.8	1030.1			103.3	119.2	1149.3	1149.3			
面積	0.07	143.94	1.14	0.23	5.76	0.57	151.71			17.06	74.78	91.84	243.55			
蓄積	14	20246	158	32	902	146	21498			896	3814	4670	26168			
成長	0.5	872.4	6.8	1.2	21.0	7.5	909.4			32.8	155.9	188.7	1098.1			
面積	0.32	335.58	0.63	2.13	20.34	7.50	366.50			22.73	90.39	113.12	479.62			
蓄積	73	53807	98	310	3409	743	58440			1351	6890	6890	65130			
成長	1.9	1748.6	3.2	8.2	75.5	33.9	1871.3			43.9	165.5	209.4	2080.7			
面積		595.26	0.62	7.74	10.98	8.04	624.77			18.69	181.65	200.34	825.11			
蓄積	534	109709	112	1388	2973	706	114722			1295	12469	13764	128466			
成長	12.3	2855.1	2.9	28.0	48.0	26.2	2972.5			37.6	375.8	413.4	3385.9			
面積	1.92	612.96	0.67	63.85	27.46	18.69	725.55			44.46	193.96	238.42	963.97			
蓄積	518	124278	145	12431	6135	2066	145573			3601	14876	18477	164050			
成長	8.8	2633.3	3.1	187.2	111.2	63.2	3006.3			94.7	411.0	505.7	3512.5			
面積	11.90	533.73	4.25	191.34	161.35	22.40	944.97	0.84		87.69	484.72	573.05	1518.02			
蓄積	3569	123501	923	39228	38303	2838	208862	44		7666	42673	50383	259245			
成長	50.5	2247.1	16.7	515.6	587.1	85.1	3502.1	0.1		175.9	1080.8	1256.8	4758.9			
面積	35.60	494.37	12.54	710.26	1357.82	739	261798			161.39	988.59	1149.98	3767.96			
蓄積	11537	119893	3095	52416	343777	1037	631753			15575	94768	110343	742096			
成長	160.6	1927.6	49.5	1692.9	4820.7	21.2	8672.5			308.4	1856.2	2162.6	10835.1			
面積	50.22	256.71	16.48	635.96	2629.51	807	3506.35			160.09	1709.65	1870.64	5466.99			
蓄積	17387	67521	4356	144624	721991	1324	957203			16765	172402	189167	1146370			
成長	226.0	948.6	61.8	1321.4	9313.0	25.3	11896.1			322.7	3321.1	3643.8	15539.9			
面積	63.60	162.39	37.53	532.52	2415.96	697	321897			2231.59	2496.04	571501	4637			
蓄積	22127	43198	10106	120465	677109	1123	874128			240995	270163	1144291	1591			
成長	275.9	604.7	142.4	1107.2	8594.2	20.9	10745.3			3996.0	4461.0	15206.3	274.91			
面積	13.71	68.07	12.27	272.39	983.31	998	1359.73			260.16	1490.51	1750.67	3110.40			
蓄積	5081	18451	3420	64371	289051	1642	382016			370814	201547	583363	006			
成長	51.0	225.9	41.4	533.0	3154.9	26.9	4033.1			341.9	1982.8	2324.7	6357.8			
面積	86.72	533.83	173.88	1179.78	383.71	245.50	2833.22			536.81	4346.38	4885.19	7538.41			
蓄積	34337	175746	50768	319185	118508	53284	752308			68192	538336	606528	1358836			
成長	60.5	248.4	98.4	1446.3	617.8	277.9	2149.3			385.2	2463.0	2850.2	5599.5			
面積	266.55	4037.37	260.35	3590.00	8003.98	335.51	16499.76	0.64	0.00	11871.51	13454.53	29954.29	30241.06			
蓄積	95710	879147	73213	854876	2202855	64905	4170700	44	0	1298193	1474768	5645474	5645479			
成長	854.7	15883.2	428.0	6874.8	27386.7	589.1	52016.5	0.1	0.0	15969.7	18191.9	70208.4	70208.5			

第11表 市町村別・資源構成表（木曾谷）

樹種 年齢	針葉樹					広葉樹					樹					計
	スギ	ヒノキ	サウラ	アカマツ	カラマツ	その他針	小計	クスギ	フナ	ナラ	その他広	小計	計			
面積							0.00					0.00				
蓄積							0					0				
成長							0.00				0.04	0.04				
面積							0					0				
蓄積							0.00					0.04				
成長							0.00					0.00				
面積		1.85	2.15	0.13			4.13			2.56		2.56				
蓄積		98	60	7			165			61		61				
成長		19.0	11.5	0.9			31.4			5.2		5.2				
面積		5.28				0.13	5.41			8.03		8.03				
蓄積		407				4	411			275		275				
成長		36.9				0.3	37.2			18.8		18.8				
面積		28.08			1.39	0.88	30.15			1.05		1.38				
蓄積		3,213			184	34	3,431			46		60				
成長		186.4			8.5	2.3	197.2			2.4		3.1				
面積		30.66	0.03	0.02			30.71			2.29		2.29				
蓄積		4,181	4	3			4,188			123		123				
成長		179.9	0.2	0.1			180.2			5.0		5.0				
面積		95.40	0.06	0.02	0.89	0.23	96.60			1.38		1.38				
蓄積		15,515	10	3	160	17	15,705			83		83				
成長		500.7	0.3	0.1	3.5	0.8	505.4			2.5		2.5				
面積		188.79			57.84	3.27	249.90			7.25		7.25				
蓄積		32,175			11,954	320	44,449			524		524				
成長		845.7			251.0	11.9	1,088.6			15.7		15.7				
面積		73.91		9.06	59.75	1.31	144.03			12.37		12.37				
蓄積		15,166		1,787	13,607	157	30,727			1,043		1,043				
成長		318.5		27.1	245.4	4.7	595.7			29.2		29.2				
面積	0.29	125.85	0.02	125.87	124.12	3.04	378.99			652		1,186.4				
蓄積	73	28,192	5	26,492	30,153	398	85,313			10,728		11,361				
成長	1.1	512.0	0.1	344.2	484.3	12.1	1,323.8			270.0		285.2				
面積	0.64	23.08	0.94	120.12	292.82	2.28	439.88			22.17		22.17				
蓄積	168	5,755	230	26,434	74,889	331	107,807			2,252		2,252				
成長	2.0	91.6	3.7	291.6	1,050.1	6.8	1,445.8			45.3		45.3				
面積	1.99	10.87	0.19	36.93	660.55	6.02	715.85			90.20		92.24				
蓄積	614	2,776	51	8,399	185,370	974	198,184			9,758		9,977				
成長	7.5	39.2	0.7	75.2	2,399.2	18.6	2,540.4			189.4		193.8				
面積	4.91	1.12	0.49	41.85	861.27	12.97	922.61			246.08		255.02				
蓄積	136.7	297	133	9,913	249,109	2,244	263,063			28,268		29,302				
成長	14.2	4.3	1.8	89.3	3,165.6	42.3	3,317.5			462.6		479.6				
面積	0.19	2.61	0.19	29.78	253.12	0.20	285.90			253.09		271.04				
蓄積	61	763	7,063	86,230	78,305	38	110,639			30,335		32,520				
成長	0.5	8.9	56.7	861.2	861.2	0.6	927.9			338.9		362.9				
面積	1.88	115.84	15.32	125.92	130.91	9.77	389.04			426.49		447.36				
蓄積	672	35,915	4,745	33,183	41,408	2,452	118,375			55,213		57,954				
成長	2.1	17.9	2.5	171.3	245.2	23.0	462.0			295.9		317.6				
面積	9.90	703.14	19.20	488.40	2,442.66	39.90	3,703.20			1,185.12		1,241.77				
蓄積	2,955	144,453	5,238	113,294	685,139	6,969	958,048			138,709		145,535				
成長	27.4	2,761.0	20.8	1,056.5	8,684.0	123.4	12,673.1			1,680.9		1,763.9				
伐跡																
未立木地													320			
荒草地													12.04			
崩壊地													8.79			
住付山													2,734.2			
施設敷													4.66			
林地開発													292.365			
計													3,797.1			
竹													556.94			
林													118.750			
更新													1,290.8			
困難地													846.40			
成長													176.329			
合計													719.6			
面積													4,973.66			
蓄積													1,103,583			
成長													14,437.0			

第11表 市町村別・資源構成表（木曾谷）

王滝村

単位 面積：ha、蓄積 成長量：m

樹種 年齢	針葉樹				広葉樹				樹				計
	スギ	ヒノキ	サウラ	アカマツ	カラマツ	その他針	小計	クスギ	フナ	ナラ	その他広	小計	
面積							0.00					0.00	0.00
蓄積							0					0	0
成長							0.00				0.73	0.73	0.73
面積							0				10	10	10
蓄積							0.00				1.3	1.3	1.3
成長							0.00				3.13	3.13	3.13
面積							0				81	81	81
蓄積							0.00				6.8	6.8	6.8
成長							6.84				1.83	1.83	8.67
面積		6.84					584				56	56	640
蓄積		584					53.2			3.7	3.7	56.9	56.9
成長		53.2					4.24			6.61	6.61	10.85	10.85
面積		3.84	0.30				4.18			2.10	2.10	2.10	6.28
蓄積		395	23				24.4			10.7	10.7	35.1	35.1
成長		23.0	1.4				16.17			8.69	8.69	24.86	24.86
面積		14.61			1.56		18.54			3.19	3.19	3.19	2.173
蓄積		1,779			75		78.8			13.1	13.1	91.9	91.9
成長		77.1			1.7		13.25			5.60	5.60	18.85	18.85
面積		12.72			0.53		2,087			269	269	2,356	2,356
蓄積		2,020			67		60.9			8.3	8.3	73.2	73.2
成長		65.4			1.5		61.41			12.58	12.58	73.99	73.99
面積		61.41					11.18			7.39	7.39	11.857	11.857
蓄積		1,118					291.4			22.5	22.5	313.9	313.9
成長		291.4					70.27		0.47	55.43	55.90	126.17	126.17
面積	2.24	62.74		2.34	2.65		13.956		30	4.365	4.395	18.351	18.351
蓄積	648	12,200		466	605		293.4		0.6	120.0	120.6	414.0	414.0
成長	11.0	263.3		7.0	11.0		223.03		1.02	77.93	78.95	301.98	301.98
面積	0.54	125.46		75.04	21.99		49.847		99	6.539	6.638	56.485	56.485
蓄積	164	28,257		15,986	5,440		806.2		2.4	163.4	167.8	974.0	974.0
成長	2.3	514.6		208.0	81.3		278.03			89.30	89.30	367.33	367.33
面積	2.58	69.71		52.06	153.50		67.763			8.892	8.892	76.657	76.657
蓄積	877	16,077		10,533	40,436		955.7			1,130.5	1,130.5	1,130.5	1,130.5
成長	8.1	261.7		119.0	566.2		306.75			81.85	81.85	388.60	388.60
面積	3.31	20.01	1.14	15.42	266.81	0.06	82.388			8.179	8.179	90.567	90.567
蓄積	984	6,725	303	2,913	71,455	8	1,058.3			155.6	155.6	1,213.9	1,213.9
成長	11.6	95.7	4.2	30.2	916.4	0.2	196.68			71.66	71.66	467.46	467.46
面積	5.76	80.89	9.31	85.60	196.68	0.07	100.595		17.49	7.993	7.993	110.388	110.388
蓄積	1,951	21,028	2,512	20,069	55,125	10	1,242.9		2,093	131.5	131.5	1,404.6	1,404.6
成長	20.9	297.4	35.4	182.1	706.9	0.2	101.71		16.00	201.64	217.64	319.35	319.35
面積	1.09	21.60	2.80	10.97	65.25		27.399		1.757	23.208	24.965	52.358	52.358
蓄積	394	5,524	751	2,323	18,399		306.2		20.7	270.2	290.9	591.1	591.1
成長	3.9	70.0	9.3	20.9	202.1		404.20		56.61	1,263.58	1,320.19	1,724.39	1,724.39
面積	4.62	139.20	9.80	88.67	122.58	39.33	106.234		6.840	159.402	166.242	272.476	272.476
蓄積	1,838	40,680	2,686	21,513	30,821	8,996	340.0		18.0	403.4	423.4	763.4	763.4
成長	3.3	23.3	0.3	79.3	157.2	76.4	1,864.21		0.00	1,880.56	1,972.15	3,836.36	3,836.36
面積	20.14	619.13	23.53	330.10	831.55	39.76	222.123		0	220.959	230.788	695.027	695.027
蓄積	6,556	146,387	6,315	73,807	106,234	9,051	2,644.3		0	1,489.3	1,561.2	7,078.6	7,078.6
成長	61.1	2,036.1	51.3	646.7	2,644.3	77.9	5,517.4		0.0	1,489.3	1,561.2	7,078.6	7,078.6

第11表 市町村別・資源構成表（木曾谷）

大桑村

単位 面積：ha、蓄積 成長量：m

樹種 年齢	針葉樹					広葉樹					計	
	スギ	ヒノキ	サウラ	アカマツ	カラマツ	その他針	小計	クスギ	フナ	ナラ		その他広
面積							0.00					0.00
蓄積							0					0
成長							0.41					0.41
面積		0.41					0					0
蓄積							0					0
成長							0.00					0.00
面積		1.06				0.24	1.30			0.70		2.00
蓄積		58				5	63			19		82
成長						0.6	11.6			1.7		13.3
面積		15.00		0.07			15.07			5.76		20.83
蓄積		1,095		4			1,099			147		1,246
成長				0.3			99.8			9.9		109.7
面積		48.08					48.08			6.95		55.03
蓄積		5,199					5,199			268		5,467
成長							302.5			14.4		316.9
面積	0.11	80.51					80.62		4.13			84.75
蓄積	20	10,392					10,412		210			10,622
成長	0.7	448.4					449.1		8.6			457.7
面積	0.24	208.77		0.29		4.27	213.57		30.49			244.30
蓄積	45	32,053		48		320	32,466		1,719			34,198
成長	1.2	1,042.5		1.1		14.9	1,059.7		53.4			1,113.6
面積	1.70	175.09		0.03		1.24	178.06		30.38			208.44
蓄積	438	31,483		5		93	31,999		2,051			34,050
成長	10.0	823.0		0.1		3.5	836.6		62.0			898.6
面積	6.36	339.91		6.27		0.07	352.93		41.58			394.51
蓄積	1,765	67,872		68		6	70,964		3,300			74,264
成長	30.3	1,440.1		1.4		0.2	1,490.7		92.3			1,583.0
面積	14.64	317.90		37.37			389.91		2.45			392.36
蓄積	4,453	66,631		7,598			78,682		233			83,749
成長	62.5	1,216.4		98.3			1,377.4		5.6			1,504.9
面積	67.46	145.05		3.64		0.04	256.52		58.30			322.51
蓄積	21,719	35,335		913		11	68,670		5,678			73,121
成長	302.2	568.3		14.6		0.2	966		15.5			1,109.7
面積	69.37	112.81		3.50		0.13	277.17		5.05			282.22
蓄積	23,649	29,172		916		20	74,292		13,986			88,278
成長	304.1	409.8		13.0		0.4	917.1		267.2			1,184.3
面積	139.89	139.17		125.43		64.47	429.91		4.84			434.75
蓄積	48,884	37,168		976		67	134,613		39,684			174,297
成長	623.7	522.1		13.7		1.4	1,670.5		8.2			1,678.7
面積	31.73	18.02		0.46		0.26	76.92		3.28			80.20
蓄積	11,861	5,169		132		370	23,374		32,481			55,855
成長	117.2	61.6		51.4		0.8	232.6		4.2			236.8
面積	75.02	267.28		94.54		7.81	466.67		3.66			470.33
蓄積	30,232	83,522		24,399		4,002	146,094		484			146,578
成長	92.0	124.1		117.1		38.3	395.2		1.8			397.0
面積	406.52	1,869.06		420.83		73.89	2,810.14		0.00			2,810.14
蓄積	142,866	405,129		4,402		4,513	675,927		3,019			678,946
成長	1,543.9	7,069.3		833.6		59.3	9,824.7		0.0			9,824.7
伐跡												
未立木地												
荒草地												
崩壊地												
住付山												
施設敷												
林地開発												
計												
竹												
林												
更新												
困難地												
面積												
蓄積												
成長												
合計												
面積												
蓄積												
成長												
合計												

第11表 市町村別・資源構成表（中部山岳）

樹種 年齢	針 葉 樹							広 葉 樹							計
	スギ	ヒノキ	サウラ	アカマツ	カラマツ	その他針	小計	クスギ	フナ	ナラ	その他広	小計			
面積		0.37			1.88		2.25	0.20		15.51	42.07	57.78	60.03		
蓄積							0					0	0		
成長				2.20			0.0					0.0	0.0		
面積		0.43					2.63		6.68		26.85	33.53	36.16		
蓄積							0				265	265	265		
成長	0.14	9.86		0.19	0.41	0.04	0.0			0.59	29.80	30.39	35.6		
面積	5	260		11	21	20	20			12	615	627	924		
蓄積	1.3	52.2		1.5	2.1	57.1	57.1			1.0	54.8	55.8	112.9		
成長				7.04	8.40	0.58	51.09	1.66		0.58	46.67	48.91	100.00		
面積	102	34.05		542	633	86	3,294	83	32	115	1,513	1,743	5,037		
蓄積	87	1,946		44.3	46.5	7.0	304.9	3.7	3.0	7.8	102.6	117.1	422.0		
成長	10.2	196.9		5.04	4.03	3.87	39.58	7.82		4.95	112.42	125.19	164.77		
面積	0.51	26.33		1.105	1.212	4.75	7.752	5.00	86	330	4,799	5,705	13,457		
蓄積	139	4,821		60.2	66.2	31.6	474.5	16.0	7.1	16.6	290.6	290.3	764.8		
成長	8.1	306.4		14.15	4.58	2.13	103.73	8.08		5.08	232.90	246.06	349.79		
面積	1.514	6.355		3.415	6.78	1.404	13.366	5.89		237	10,528	11,334	24,700		
蓄積	76.6	330.8		130.8	24.9	76.0	639.1	12.8		9.8	424.8	447.4	1,086.5		
成長	11.49	133.48	1.07	82.42	81.57	33.73	343.76	28.04		16.86	380.71	425.61	769.37		
面積	3.263	16.040	79	10,199	13,405	2,417	45,403	2,083		1,014	19,981	23,078	68,481		
蓄積	112.9	664.0	4.0	303.8	382.3	108.4	1,373.4	31.5		31.3	612.8	675.6	2,249.0		
成長	16.09	184.93	0.28	92.10	83.78	54.15	431.33	19.85		12.93	155.42	188.20	619.53		
面積	4.984	23,176	34	14,481	14,974	4,663	61,612	1,564		884	9,945	12,393	74,005		
蓄積	137.1	739.5	1.2	338.1	349.8	172.2	1,737.9	14.5		26.8	299.6	340.9	2,078.8		
成長	56.15	202.85		359.90	278.73	108.15	1,005.78	26.40		19.34	319.40	365.14	1,370.92		
面積	18.748	25,309		58,695	56,619	11,558	170,929	2,192		1,488	23,839	27,529	198,458		
蓄積	333.3	741.8		947.9	1,177.6	383.9	3,584.5	10.3		42.0	646.5	698.8	4,283.3		
成長	62.49	97.18	1.02	625.93	804.36	123.21	1,714.19	13.36		19.01	395.28	431.65	2,145.84		
面積	22.811	130.77	179	114,657	162,718	13,282	326,724	1,080		1,750	32,382	35,212	361,936		
蓄積	382.2	293.4	3.7	1,577.4	2,674.4	365.3	5,266.7	2.6		44.0	823.5	870.1	6,136.8		
成長	94.33	21.93	0.01	1,328.55	2,091.43	62.80	3,599.05	27.20		27.10	463.10	517.40	4,116.45		
面積	37,179	3,005	1	252,092	447,313	7,638	747,226	2,368		2,564	42,459	47,371	794,599		
蓄積	459.2	60.7		2,885.6	6,530.6	178.1	10,117.2	49.8		49.8	811.7	861.5	10,978.7		
成長	99.25	17.31	0.12	989.38	3,328.82	44.37	4,477.25	57.06		55.05	1,047.04	1,160.05	5,637.30		
面積	40.403	2.816	15	198,913	751,719	4,713	998,579	4,768		5,720	101,139	111,627	1,110,206		
蓄積	422.6	44.8	0.2	1,964.5	9,781.5	89.5	12,303.1	103.20		104.4	1,834.0	1,938.4	14,241.5		
成長	87.81	24.82	5.35	652.08	3,839.10	37.10	4,646.26	90.76		118.45	2,891.40	3,100.61	5,540.26		
面積	36,909	4,011	752	136,358	902,091	4,411	1,083,822	8,835		14,050	279,868	302,753	1,386,575		
蓄積	369.6	65.8	13.7	1,291.6	11,430.0	83.5	13,254.2	199.8		199.8	4,341.4	4,759.56	17,595.6		
成長	67.36	17.54	10.43	469.71	1,867.02	7.59	2,439.65	780.7		136.69	3,100.61	3,317.97	933,839		
面積	29,493	3,306	1,523	102,794	463,651	1,275	602,042	780.7		3,100.61	331,797	331,797	933,839		
蓄積	266.0	43.3	22.4	777.6	5,005.8	21.3	6,136.4	44.2		151.5	3,682.8	3,682.8	9,819.2		
成長	226.53	284.27	38.03	1,490.20	1,048.26	611.00	3,672.29	20.28		110.96	5,029.43	5,160.67	8,832.96		
面積	110,902	54,593	6,832	352,620	289,809	127,727	942,483	1,735		13,394	564,724	579,853	1,522,336		
蓄積	615.5	131.5	17.9	1,183.7	1,160.7	496.1	3,606.4	44.2		44.2	2,246.8	2,291.0	5,896.4		
成長	725.38	1,110.01	56.31	6,118.89	13,440.37	1,088.52	22,539.48	403.91		6.68	13,890.56	14,840.61	37,380.09		
面積	305,731	158,715	9,415	1,245,892	3,104,139	179,649	5,003,531	33,574		55,157	1,402,438	1,491,287	6,494,819		
蓄積	3,166.6	3,671.1	63.1	11,510.3	38,632.4	2,010.9	59,054.4	91.4		729.0	15,816.2	16,646.7	75,701.1		
成長															
伐跡													99.40		
未立木地													195.37		
苗圃地													211.76		
崩壊地													264.53		
庄付山													2.48		
施設敷													54.93		
林地開発													3.83		
計													832.30		
竹													56.66		
更新													0.75		
困難地													40		
面積													832.96		
蓄積													1,522.336		
成長													5,896.4		
合計													38,269.80		
面積													6,494.819		
蓄積													75,701.1		
成長															

第11表 市町村別・資源構成表（中部山岳）

樹種 年齢	針 葉 樹						闊 葉 樹						樹						計
	スギ	ヒノキ	サウラ	アカマツ	カラマツ	その他針	小計	クスギ	フナ	ナラ	その他広	小計	計						
1	面積 蓄積 成長	3.53 15.22 0.17	0.09	32.83	4.82	56.49	11.61	11.61	0	0	3	11.61	68.10						
2	面積 蓄積 成長	0.71 2.9 5.1	0.53 2.0 4.0	0.04	2	1.28	0.07	3.49	0	0	3	3.49	3.86						
3	面積 蓄積 成長	4.74 1.96 3.2	0.24 1.1 1.1	1.71	0.06	7.04	0.87	5.85	0.55	1.1	13.5	7.27	14.31						
4	面積 蓄積 成長	0.22 4.8 3.4	1.02 3.931 6.4	4.3	9	46.71	0.10	16.56	0.10	5	81.2	16.66	63.37						
5	面積 蓄積 成長	1.43 3.43 1.70	4.72 13.095 6.598	14.65	0.40	25.36	0.37	42.6	0.37	19	26.08	42.9	296.5						
6	面積 蓄積 成長	105.28 13.306 5.33.4	4.64 681 18.2	26.69	703	137.45	0.54	22.76	0.54	31	23.30	20.022	160.75						
7	面積 蓄積 成長	2.66 95.4 23.5	0.13 8.454 27.98	58.05	10.15	157.90	0.93	16.66	0.93	68	10.51	16.66	174.56						
8	面積 蓄積 成長	11.38 3.949 6.9	0.37 12.213 4.952	173.90	4.804	425.77	0.13	69.53	0.63	2.1	70.19	5.202	495.96						
9	面積 蓄積 成長	25.03 10.177 156.7	0.25 64.801 3.38.4	128.77	60.17	643.81	0.52	89.05	0.28	24	89.85	7.755	733.66						
10	面積 蓄積 成長	51.12 9.611 24.9	0.38 1.483 3.0	480.90	7.34	1,245.37	0.01	196.0	1.26	129.25	130.52	1.375.89	30.08						
11	面積 蓄積 成長	97.12 39.929 41.58	1.45 209.914 5.9	1,258.84	51.21	2,428.45	0.95	351.07	5.12	358.819	358.819	3,266.75	118.62						
12	面積 蓄積 成長	149.35 60.703 631.8	0.27 170.628 46.1	1,530.38	3.90	2,486.64	0.56	774.99	4.56	780.11	84.849	8,561.2	48.31						
13	面積 蓄積 成長	53.23 22.792 212.8	1.17 2.601 3.0	698.34	0.63	1,169.01	1.46	856.88	1.78	860.12	99.311	8,561.2	2.00						
14	面積 蓄積 成長	183.38 88.735 552.3	4.28 1.109 6.2	708.56	41.50	2,433.34	1.86	1,801.57	11.71	1,815.14	225.234	4,248.46	11.63						
15	面積 蓄積 成長	579.58 241.352 2,338.5	8.30 137.374 2,908.2	5,113.98	31.916	7,220.547	5.76	4,176.76	27.80	4,204.32	471.962	15,733.24	247.18						
計	面積 蓄積 成長	2,338.5 19.9	8,398.4	15,079.8	666.7	29,411.5	2.1	5,086.0	41.2	5,129.3	34,540.8	34,540.8	3.196.081						
伐跡	未立木地 荒地 開墾地 林分開墾	30.08 118.62 48.31 36.51 7.550.8 11.63	287.002 3,757.2 247.0 358.84 622.529 670.8 780.11 84.849 710.271 8,561.2	2,029.13 412.282 4,085.1 1,097.6 4,248.46 893.166 4,216.0 15,733.24 3,196.081 34,540.8	15.831.72 3.196.081 34,540.8	34,540.8	34,540.8	34,540.8	34,540.8	34,540.8	34,540.8	34,540.8	34,540.8						

第11表 市町村別・資源構成表（中部山岳）

安曇野市 樹種

年齢	針葉樹						広葉樹						樹		計
	スギ	ヒノキ	サウラ	アカマツ	カラマツ	その他針	小計	クスギ	フナ	ナラ	その他広	小計	計		
1	面積 蓄積 成長	358				546	904			2413	11704	14117	15021		
2	面積 蓄積 成長	341					341				2267	284	2608		
3	面積 蓄積 成長	301			0.01		302	0.32			454	486	788		
4	面積 蓄積 成長	1055			0.58		1113	3.43		0.95	787	1155	2268		
5	面積 蓄積 成長	3753			2.9		4728	14.0		2.4	39.9	50.9	139.4		
6	面積 蓄積 成長	3990			0.25		6252	9.3		2.12	21.79	25.31	72.59		
7	面積 蓄積 成長	2530			1.4		3809	3.0		4.8	43.9	51.7	79.04		
8	面積 蓄積 成長	1401			4.31		1844	8.43		4.33	47.84	60.60	79.04		
9	面積 蓄積 成長	1795			4.35		2239	5.97		2.18	22.71	30.86	53.25		
10	面積 蓄積 成長	914			1.87		1106	13.5		8.8	92.4	114.7	225.3		
11	面積 蓄積 成長	3105			8.19		6645	21.77		23.23	66.12	111.12	177.57		
12	面積 蓄積 成長	5939			1.54		12075	16.75		13.96	35.50	66.21	186.96		
13	面積 蓄積 成長	2360			30.4		4280	26.2		44.0	109.8	180.0	608.0		
14	面積 蓄積 成長	5512			11.87		12529	13.00		6.60	130.7	82.07	207.36		
15	面積 蓄積 成長	5871			1.88		19570	10.48		4.69	406.7	556.4	2513.4		
16	面積 蓄積 成長	579			41.0		5308	9.8		14.0	123.4	147.2	678.0		
17	面積 蓄積 成長	6671			47.14		25907	25.05		12.12	124.60	161.77	420.84		
18	面積 蓄積 成長	8426			8.69		44353	2.151		962	12345	12345	56698		
19	面積 蓄積 成長	751			248.2		889.9	9.4		26.8	253.6	289.8	1179.7		
20	面積 蓄積 成長	4794			151.21		33437	7.96		1203	10090	12089	45526		
21	面積 蓄積 成長	10387			29109		66177	6.98		1037	8616	10351	76528		
22	面積 蓄積 成長	1576			392.0		10362.2	1.4		26.5	221.0	248.9	1285.1		
23	面積 蓄積 成長	2931			310.67		53422	9.19		4.68	148.35	162.22	696.44		
24	面積 蓄積 成長	11800			63670		121721	7.91		471	4421	15483	137210		
25	面積 蓄積 成長	1424			66.9		15386	9.3		278.7	288.0	18266	6758		
26	面積 蓄積 成長	3903			242.61		50675	31.25		2263	37655	43243	3509		
27	面積 蓄積 成長	16039			50505		135963	2.497		2315	37188	42000	177963		
28	面積 蓄積 成長	1668			487.2		1561.3	0.5		43.3	662.5	705.8	3.85		
29	面積 蓄積 成長	4653			2425		1028.70	115.70		41.59	770.50	927.79	1035		
30	面積 蓄積 成長	19455			53712		23753	9586		4496	80760	94772	1225		
31	面積 蓄積 成長	1990			493.0		2788.5	1.940.7		63.5	1203.0	1266.5	223.38		
32	面積 蓄積 成長	2466			359.69		915.17	105.37		43.65	1033.30	1182.32	63.96		
33	面積 蓄積 成長	10960			80645		228814	8808		4938	107436	121182	349396		
34	面積 蓄積 成長	97.1			592.7		136.1	5.3		52.5	3463.4	1327.3	3463.4		
35	面積 蓄積 成長	120.10			1026.24		1828.42	43.28		61.23	875.78	958.72	2787.14		
36	面積 蓄積 成長	60826			243770		479887	1774		6805	90826	99205	579092		
37	面積 蓄積 成長	2726			1030.0		2112.3	39.9		48.2	477.7	2590.0	18807.9		
38	面積 蓄積 成長	309.30			2422.34		5780.76	364.58	0.00	258.59	3782.32	4405.49	10186.25		
39	面積 蓄積 成長	536454			533922		355562	2991.3	0	2314.7	3597.75	412835	1768397		
40	面積 蓄積 成長	1203.4			3949.8		13610.9	730	0.0	335.4	4788.6	5197.0	18807.9		

第11表 市町村別・資源構成表（中部山岳）

樹種 年齢	針葉樹					広葉樹					樹					計
	スギ	ヒノキ	サウラ	アカマツ	カラマツ	その他針	小計	クスギ	フナ	ナラ	その他広	小計	計			
1	面積 蓄積						0.00				12.83	12.83	12.83			
	成長						0				0.0	0	0			
2	面積 蓄積						0.00				1.73	1.73	1.73			
	成長						0				30	30	30			
3	面積 蓄積		1.94				1.94				4.5	4.5	4.5			
	成長		46				1.26				0	0	1.26			
	成長		94				17.4				0	0	17.4			
4	面積 蓄積	0.03	0.71		0.43		1.17				4.10	4.10	5.27			
	成長	2	34		43		79				148	148	227			
	成長	0.3	3.5		3.5		7.3				10.0	10.0	17.3			
5	面積 蓄積	0.41	1.91		1.13		3.45			5.39	9.08	14.47	17.92			
	成長	88	164		128		380			233	376	609	989			
	成長	6.1	10.0		6.5		22.6			12.0	19.6	31.6	54.2			
6	面積 蓄積	0.34	1.99		1.74		4.26		0.30	4.73	14.04	19.07	23.33			
	成長	86	210		254		581		22	246	697	965	1546			
	成長	4.1	10.3		9.4		24.9		0.6	10.2	28.9	39.7	64.6			
7	面積 蓄積	1.71	12.76		2.29		16.98		0.41	2.72	27.40	30.53	47.51			
	成長	516	1,610		378		2,545		33	165	1,655	1,853	4,398			
	成長	17.8	62.0		9.2		90.1		0.6	5.3	51.3	57.2	147.3			
8	面積 蓄積	4.18	10.72		10.04		32.97		0.32	6.35	32.97	39.64	72.08			
	成長	1,419	1,555		3,030		6,107		25	437	2,924	2,686	6,792			
	成長	38.4	46.9		62.2		149.9		0.2	13.2	67.8	81.2	231.1			
9	面積 蓄積	9.28	13.50		26.34		50.31		0.34	6.25	24.98	31.57	81.88			
	成長	3,431	2,223		5,100		10,986		30	487	1,940	2,437	13,423			
	成長	58.4	60.3		77.6		20.9		0.1	54.3	67.4	67.4	269.3			
10	面積 蓄積	17.53	9.98		50.01		79.03		0.32	4.92	9.74	14.66	83.69			
	成長	6,814	1,680		10,009		18,838		444	444	884	1,328	20,166			
	成長	102.8	34.2		133.4		276.0		11.1	23.0	34.1	34.1	310.1			
11	面積 蓄積	21.52	0.05		89.76		125.06		0.04	3.25	30.09	33.38	158.44			
	成長	9,939	10		19,319		31,731		4	347	2,929	3,280	35,011			
	成長	108.8	0.1		214.5		372.8		7.1	58.5	438.4	65.6	438.4			
12	面積 蓄積	31.15	4.29		174.95		333.10		0.16	5.55	68.95	74.66	407.76			
	成長	13,829	939		36,498		81,826		15	610	7,996	89,822	183,359			
	成長	138.9	14.0		353.5		904.4		11.6	135.3	146.9	146.9	1,051.3			
13	面積 蓄積	23.37	0.55		94.89		354.54		0.16	20.63	190.34	210.97	565.51			
	成長	10,580	114		21,530		97,486		21	2,414	23,721	121,207	147,332			
	成長	103.9	1.7		192.5		1,108.9		0.4	35.9	315.0	350.9	1,459.8			
14	面積 蓄積	14.01	1.50		70.37		168.51		0.04	27.75	163.39	191.14	359.65			
	成長	6,890	372		16,651		46,707		3,333	19,449	22,784	69,491	112,282			
	成長	57.4	4.6		117.9		237.2		36.6	204.4	241.0	241.0	658.1			
15	面積 蓄積	14.50	25.04		228.31		49.68		4.36	4.36	119.38	123.74	441.27			
	成長	7,712	5,779		57,446		85,333		563	14,368	14,931	100,264	165,500			
	成長	44.5	22.7		189.4		326.6		4.9	73.8	78.7	405.3	593.6			
計	面積 蓄積	138.03	84.94	0.00	757.16		1,488.32		1.57	91.90	709.02	802.49	2,290.81			
	成長	60,306	14,736	0	170,386		383,725		129	73,376	82,768	465,493	624,000			
	成長	681.4	279.7	0.0	1,369.6		3,919.9		1.5	160.9	1,046.4	1,208.8	5,128.7			

伐跡
未立木地
荒草地
崩壊地
住付山
施設敷
林地開発
計
竹
林
更新
蓄積
困難地
成長
計
面
積
蓄
積
成
長
計
面
積
蓄
積
成
長

第11表 市町村別・資源構成表（中部山岳）

生坂村	針葉樹										広葉樹				計
	スギ	ヒノキ	サウラ	アカマツ	カラマツ	その他針	小計	クスギ	フナ	ナラ	その他広	小計			
1	面積 蓄積 成長						0.00 0 0.00			0.17	0.22	0.39 0 0.00	0.39 0 0.29	0.39 0 0.29	
2	面積 蓄積 成長						0.00 0 0.00				0.29	0.29 4 4	0.29 4 4	0.29 4 4	
3	面積 蓄積 成長						0.00 0 0.00				10.12	10.12 197 197	10.12 197 197	10.12 197 197	
4	面積 蓄積 成長		0.26 17 1.8				0.26 17 1.8	0.07 4 0.2			0.53	0.60 22 1.7	0.60 22 1.7	0.60 22 1.7	
5	面積 蓄積 成長	0.27 45 3.2	0.15 11 0.7				0.42 56 3.9				15.11	15.11 632 688	15.11 632 688	15.11 632 688	
6	面積 蓄積 成長	1.52 271 14.3	0.96 60 3.4				2.48 331 17.7	2.96 222 5.0	3.43 173 7.0		19.53	25.92 1,303 48.4	25.92 1,303 48.4	28.40 1,634 66.1	
7	面積 蓄積 成長	1.99 444 17.4	0.78 101 3.9				3.29 609 23.3	2.93 231 3.9			78.63	82.69 4,880 147.4	82.69 4,880 147.4	85.96 5,499 170.7	
8	面積 蓄積 成長	9.86 295.6 82.2	2.76 390 12.0				16.69 3,974 109.3	1.98 160 1.4	2.31 152 4.9		3.10	3.622 7,596 216.2	3.622 7,596 216.2	3.622 7,596 216.2	
9	面積 蓄積 成長	17.72 6,346 109.4	3.71 520 14.8				41.23 10,249 178.9	14.90 1,216 6.0	10.47 786 21.2		124.36	149.73 11,376 282.0	149.73 11,376 282.0	190.96 21,625 460.9	
10	面積 蓄積 成長	17.50 6,809 102.7	0.81 108 2.2				86.07 14,052 0.1	7.19 632 1.1	4.98 415 10.9		63.97	76.12 6,387 150.4	76.12 6,387 150.4	132.19 20,439 353.2	
11	面積 蓄積 成長	22.74 947.5 115.1	0.51 106 2.0				83.19 22,432 132.7	8.28 701 3.482	3.40 340 16.34		88.83	100.51 9,564 211.23	100.51 9,564 211.23	183.70 31,996 435.7	
12	面積 蓄積 成長	24.05 9,944 104.1	0.29 60 0.9				92.19 21,627 227.9	15.06 1,326 2.5	8.90 922 17.6		187.37	203.41 42,314 380.3	203.41 42,314 380.3	230.97 25,558 588.2	
13	面積 蓄積 成長	31.29 12,507 130.7	2.23 328 4.9				82.71 23,722 0.7	40.35 3,482 2.8	16.34 1,848 27.8		379.74	436.43 70,257 915.4	436.43 70,257 915.4	519.14 118,008 270.05	
14	面積 蓄積 成長	24.27 10,458 95.6	0.24 47 0.6				87.22 3,790 77.3	36.46 3,149 0.3	26.92 2,956 32.9		359.21	422.59 46,840 483.5	422.59 46,840 483.5	509.81 70,603 696.7	
15	面積 蓄積 成長	47.49 23,037 124.5	2.89 646 1.3				285.12 44,598 154.7	12.21 1,056 2.2	5.49 653 4.0		407.87	425.57 48,020 233.6	425.57 48,020 233.6	687.65 118,008 520.8	
計	面積 蓄積 成長	899.2	48.5	0.3	683.9	148.1	1,782.4	17.6	0.0	0.0	2,547.9	2,700.5	2,700.5	4,482.9	

伐跡	0.74
未立木地	3.13
高木地	230.97
崩壊地	25.58
住付山	588.2
施設敷	519.14
林地開発	70.257
計	915.4
竹林	509.81
更新	70,603
困難地	696.7
蓄積	483.5
成長	425.57
面積	48,020
蓄積	233.6
成長	520.8
面積	2,010.38
蓄積	200,083
成長	3,060.37
面積	2,728.20
蓄積	390,903
成長	4,482.9

第11表 市町村別・資源構成表（中部山岳）

樹種 年齢	針葉樹					広葉樹					計	
	スギ	ヒノキ	サウラ	アカマツ	カラマツ	その他針	クスギ	フナ	ナラ	その他広		小計
面積					3.64					0.23	0.23	3.87
蓄積											0	0
成長											0.0	0.0
面積											0.00	0.00
蓄積											0	0
成長											0.0	0.0
面積											0.00	0.00
蓄積											0	0
成長											0.0	0.0
面積				0.44	0.10						0.00	0.54
蓄積				40	9						0	49
成長				3.3	0.6						0.0	3.9
面積	0.06	1.40							2.31	2.31	3.77	3.77
蓄積	10	162							80	80	252	252
成長	0.7	9.9							4.4	4.4	15.0	15.0
面積		0.36									0.00	0.36
蓄積		39									0	39
成長		1.9									0.0	1.9
面積		1.33		0.25					3.26	3.26	4.84	4.84
蓄積		148		43					193	193	384	384
成長		5.9		1.0					6.0	6.0	12.9	12.9
面積	0.33	9.99		0.50	0.18				1.18	1.18	12.18	12.18
蓄積	107	882		30	36				71	71	1,176	1,176
成長	2.9	32.5		1.7	0.8				2.1	2.1	40.0	40.0
面積	1.62	7.18		3.87	0.78	0.45			1.26	1.26	15.16	15.16
蓄積	561	1,034		730	148	52			98	98	2,623	2,623
成長	9.9	28.8		11.1	3.0	1.8			2.7	2.7	57.3	57.3
面積	2.11	0.73		8.83	34.44	46.11			4.11	4.11	50.22	50.22
蓄積	852	73		1,809	6,172	8,906			378	378	9,284	9,284
成長	12.9	1.9		23.8	109.9	146.3			9.6	9.6	158.1	158.1
面積	5.02			21.28	35.56	0.21			21.09	21.09	83.16	83.16
蓄積	2112			4,510	9,481	16,136			2,036	2,036	18,172	18,172
成長	25.7			50.4	133.2	0.8			40.1	40.1	250.2	250.2
面積	4.81	0.77	0.02	43.90	106.21	155.61			7.63	7.63	163.24	163.24
蓄積	2,143	175	4	9,803	30,016	42,141			824	824	42,965	42,965
成長	21.8	2.7	0.1	91.3	390.1	506.0			14.9	14.9	520.9	520.9
面積	5.97	1.04		59.21	301.75	367.97	0.08		10.52	10.65	378.62	378.62
蓄積	210	210		3,013	85,471	101,305	7		1,242	1,255	102,560	102,560
成長	26.6	2.9		120.1	1,073.8	1,223.4	0.1		16.6	16.7	1,240.1	1,240.1
面積	3.87	1.25		47.00	124.01	176.13			9.19	9.23	185.36	185.36
蓄積	1,913	315		10,943	36,656	49,827			1,120	1,125	50,952	50,952
成長	16.3	3.9		80.3	366.1	466.6			10.9	11.0	477.6	477.6
面積	19.76	32.00		152.09	95.86	0.86			59.43	60.44	361.01	361.01
蓄積	11,080	9,151		38,180	30,770	226			6,919	7,053	96,460	96,460
成長	53.9	10.8		155.1	134.1	2.0			29.2	29.6	387.5	387.5
面積	43.55	56.05	0.02	337.27	702.53	1.52			120.21	121.39	1,262.33	1,262.33
蓄積	21,389	12,189	4	79,151	198,759	311			12,961	13,113	324,916	324,916
成長	172.7	101.2	0.1	538.1	2,211.6	4.6			136.5	137.1	3,165.4	3,165.4

伐跡 2.07
未立木地 2.88
高木地
崩壊地 3.88
住山
施設敷 3.35
林地開発
計 12.18
竹 0.10
林
更新 面積
困難地 蓄積
成長 361.01
面積 96.460
成長 387.5
面積 1,262.33
蓄積 1,274.61
成長 324,916
面積 3,165.4
蓄積 3,165.4
成長 3,165.4

第11表 市町村別・資源構成表（中部山岳）

朝日村		針葉樹					広葉樹					樹種	
樹種	スギ	ヒノキ	サウラ	アカマツ	カラマツ	その他針	小計	クスギ	フナ	ナラ	その他広	小計	計
1	面積 蓄積 成長						0.00			0.94		0.94	0.94
2	面積 蓄積 成長						0.00				0.19	0.19	0.19
3	面積 蓄積 成長			0.36			0.36				0.12	0.48	0.48
4	面積 蓄積 成長	0.60 31 3.1					0.60 31 3.1					0.00 0 0.0	0.60 0 0.0
5	面積 蓄積 成長	0.42 351 23.9		0.17 12 0.8	3.04 420 22.7		3.63 783 47.4			4.51 90 52.1		4.51 90 52.1	8.14 873 104.5
6	面積 蓄積 成長	2.82 1,044 59.3		1.82 264 9.9	12.12 1,572 59.0		16.76 2,880 128.2			4.74 230 9.2		4.74 230 9.2	21.50 3,110 137.4
7	面積 蓄積 成長	6.28 21 0.9		0.34 39 1.3	2.95 251 7.5		9.68 216 85.3			2.93 168 5.3		2.93 168 5.3	12.61 2,304 90.6
8	面積 蓄積 成長	1.12 208 8.7		20.47 2,970 91.2	3.18 498 12.8		35.26 4,932 146.5			7.01 440 13.3		7.01 440 13.3	42.27 5,372 159.8
9	面積 蓄積 成長	2.33 790 14.1		13.85 1,849 53.3	81.60 14,621 286.9		118.91 20,577 409.2			7.95 624 17.4		7.95 624 17.4	126.86 21,201 426.6
10	面積 蓄積 成長	6.97 2,488 38.4		18.81 2,807 60.9	298.39 61,146 300.2		447.52 88,914 1,401.8			26.61 2,156 54.2		26.61 2,156 54.2	474.13 91,070 1,456.0
11	面積 蓄積 成長	11.33 4,451 54.9		12.04 1,517 34.1	154.86 29,469 338.7		1,066.79 33,891 3,302.3			44.68 3,606 69.1		44.68 3,606 69.1	1,111.47 23,746.7 3,371.4
12	面積 蓄積 成長	20.30 8,282 86.2		8.19 1,303 23.3	163.43 34,050 331.6		1,281.46 292,941 3,685.2			102.71 8,178 152.2		102.71 8,178 152.2	1,384.17 301,119 3,837.4
13	面積 蓄積 成長	18.72 7,554 78.1		2.54 415 6.4	110.42 22,347 217.6		661.38 152,645 1,846.0			224.40 493 5.4		224.40 493 5.4	889.74 178,623 2,202.8
14	面積 蓄積 成長	8.92 3,851 34.2		5.37 18,990 11.8	89.21 106,033 1,124.6		535.43 129,456 1,317.3			333.15 38,835 26.3		333.15 41,639 419.2	890.84 171,095 1,736.5
15	面積 蓄積 成長	25.56 12,360 74.8		33.88 8,580 26.2	164.36 39,333 198.6		433.08 113,668 493.9			21.43 2,766 21.5		21.43 71,307 388.2	1,086.98 189,577 882.1
計	面積 蓄積 成長	95.36 30,795 390.3		125.27 170,487 426.2	3,480.10 792,480 10,353.6		46,108.6 1,042,945 12,869.4			48.59 5,993 0.0		1,420.06 151,194 1,490.2	6,030.92 1,201,871 14,359.6
伐跡													0.30
未立木地													4.05
荒草地													2.90
崩壊地													36.09
休耕地													
施設敷													1.96
林地開発													
計													45.30
竹													1.44
林													7.11
更新													265
困難地													
成長													5.8
合計													
面積													6,084.77
蓄積													1,202,136
成長量													14,365.4

第11表 市町村別・資源構成表（中部山岳）

筑北村

単位 面積：ha、蓄積 成長量：m

樹種 年齢	針葉樹					広葉樹					樹			計
	スギ	ヒノキ	サウラ	アカマツ	カラマツ	その他針	小計	クスギ	フナ	ナラ	その他広	小計	計	
1	面積 蓄積					0.00					7.09	7.09	7.09	
	成長					0					0.0	0.0	0	
2	面積 蓄積					0.00					7.70	7.70	7.70	
	成長					0					105	105	105	
3	面積 蓄積		0.92	2.97		3.89					14.5	14.5	14.5	
	成長		13	186		199					336	336	535	
	面積 蓄積		2.1	25.0		27.1					29.4	29.4	56.5	
	成長		26.69	4.03		30.94					4.22	5.29	36.23	
4	面積 蓄積	18	1,358	248		1,624					130	166	1,790	
	成長	2.3	138.0	20.4		160.7					8.9	11.4	172.1	
	面積 蓄積		11.98	5.47		17.46	0.37				37.16	42.13	59.59	
	成長		1,417	433		1,851	23				1,742	1,742	3,593	
5	面積 蓄積		89.7	26.8	0.1	116.6	0.7				79.9	90.5	207.1	
	成長	0.46	31.49	6.25	0.36	38.56	0.15				63.27	70.49	109.05	
6	面積 蓄積	120	3,689	1,237	37	5,083	12				3,241	3,602	8,685	
	成長	5.8	192.6	57.8	1.5	257.7	0.3				131.9	146.3	404.0	
	面積 蓄積	2.78	43.18	22.97	1.86	70.19	0.30				17.33	119.50	189.69	
	成長	833	4,463	2,899	266	8,461	21				5,817	6,874	15,335	
	面積 蓄積	28.5	182.4	88.3	7.9	302.1	0.3				179.4	211.6	313.7	
	成長	8.92	34.24	10.7	1.07	3.80	0.18				20.89	96.04	201.35	
8	面積 蓄積	2,726	3,464	6,761	13,450	14,950	15				6,224	7,644	21,094	
	成長	75.6	109.8	156.9	4.5	358.0	0.2				188.3	230.9	588.9	
9	面積 蓄積	26.85	25.40	136.87	11.69	200.97	1.08				84.01	109.60	310.57	
	成長	9,124	3,571	24,588	2,885	39,984	94				1,892	8,315	48,299	
	面積 蓄積	159.8	101.8	381.7	59.0	702.9	0.5				174.7	228.4	931.3	
	成長	24,591	16,322	40,224	4,505	56,981	37				94.54	107.42	380.64	
10	面積 蓄積	9,280	2,929	40,224	4,505	56,981	37				7,976	9,069	66,050	
	成長	142.0	58.3	547.9	70.2	820.6	27.0				202.3	229.3	1,049.9	
	面積 蓄積	390.5	6.29	465.81	107.13	618.56	0.10				168.98	198.84	817.40	
	成長	15,386	1,012	94,868	24,924	136,226	9				6,183	19,041	155,267	
	面積 蓄積	190.5	20.3	1,069.3	359.1	1,640.1	1				313.9	369.6	2,009.7	
	成長	39.25	5.10	68.50	79.092	172.889	282				461.04	516.64	1,448.26	
12	面積 蓄積	16,301	1,088	119,300	87,939	224,696	169				39,239	46,146	270,842	
	成長	168.8	16.7	1,146.6	1,145.1	2,478.2	126.3				728.9	855.2	3,333.4	
	面積 蓄積	52.85	11.52	323.20	321.98	709.55	3.08				854.77	959.64	1,669.19	
	成長	22,797	2,480	68,590	79,092	172,889	282				89,684	101,232	274,121	
13	面積 蓄積	228.4	37.7	650.0	1,007.4	1,923.5	162.3				1,344.4	1,506.7	3,430.2	
	成長	25.11	7.86	142.83	138.72	314.52	1.66				690.17	770.21	1,084.73	
14	面積 蓄積	10,980	1,965	31,903	33,949	78,197	142				76,772	86,098	164,895	
	成長	99.5	21.9	237.0	375.8	734.2	99.1				865.6	964.7	1,698.9	
	面積 蓄積	57.73	28.60	84.30	79.47	175.02	1.23				703.82	769.50	1,544.52	
	成長	29,188	7,095	139,465	20,012	201,189	101				79,701	87,526	288,715	
	面積 蓄積	161.3	18.2	441.3	1,142	772.3	31.4				618.0	679.1	1,451.6	
	成長	277.81	242.56	2,516.32	1,057.77	4,124.34	10.68				3,320.53	3,761.63	7,885.97	
計	面積 蓄積	1,675.9	34,554	500,632	253,605	941,430	885				333,265	377,896	1,319,326	
	成長	1,262.5	990.5	4,844.0	3,144.8	10,294.2	2.0				4,880.1	5,567.6	15,861.8	

第11表 市町村別・資源構成表（中部山岳）

大町市	針葉樹										広葉樹					計
	スギ	ヒノキ	サウラ	アカマツ	カラマツ	その他針	小計	クスギ	フナ	ナラ	その他広	小計				
1	面積 蓄積 成長						0.00 0 0.00			0.92	3.18	4.10 0 0.00	4.10 0 0.00	伐跡 未立木地 荒草地 崩壊地 休耕地 施設敷 林地開発 計	19.24 66.21 103.15 122.46 3.84 16.51 4.68 336.09	
2	面積 蓄積 成長						0.00 0 0.00				4.08	4.08 54 7.0	4.08 54 7.0		2,119.14 405.194 5,167.4	
3	面積 蓄積 成長	2.05 62 17.1	31.70 733 140.5		0.25 9 1.2	0.23 12 1.2	34.23 8.16 160.0				15.67 296 27.3	15.67 296 27.3	15.67 296 27.3		1,394.13 2,687.15 2,687.15	
4	面積 蓄積 成長	3.55 329 38.7	26.55 1,116 107.8		0.63 49 4.0	1.33 87 6.7	32.66 1,593 158.3	0.60 12 1.1	0.60 26 0.2	1.64 47 3.3	50.35 1,921 129.1	50.35 1,921 133.9	50.35 1,921 133.9		2,119.14 405.194 5,167.4	
5	面積 蓄積 成長	8.79 1,029 79.8	130.15 7,025 454.1		6.57 535 34.3	10.04 1,071 98.2	155.93 9,675 627.4	0.38 15 1.0	0.14 7 0.2	12.83 484 10.12	186.56 6,062 224.74	186.56 6,062 224.74	186.56 6,062 224.74		2,119.14 405.194 5,167.4	
6	面積 蓄積 成長	2.128 109.5 36.41	5.118 284.0 61.53		2.30 11.4 4.95	3.776 137.5 15.59	11.253 542.5 118.48	1 0.1 0.14		4.42 17.9 9.09	9.397 378.8 255.29	9.397 378.8 255.29	9.397 378.8 255.29		2,119.14 405.194 5,167.4	
7	面積 蓄積 成長	8.644 32.71 34.223	7.180 294.5 15,296		5.57 18.3 2,764	2.957 88.1 3,724	19.338 728.0 56.198	8 0.2 1.83		4.46 13.8 9.21	12.751 382.4 14,676	12.751 382.4 14,676	12.751 382.4 14,676		2,119.14 405.194 5,167.4	
8	面積 蓄積 成長	34.223 986.9 183.33	15,296 532.9 180.60		2,764 67.5 111.35	3,724 93.4 51.32	56.198 1,687.8 553.10	1.83 0.9 2.45		9.21 27.9 42.43	14,676 445.4 320.44	14,676 445.4 320.44	14,676 445.4 320.44		2,119.14 405.194 5,167.4	
9	面積 蓄積 成長	52.219 988.1 300.03	19,449 595.8 121.83		17.631 289.8 291.77	10,533 219.5 39.15	102.717 2,189.0 72.48	173 0.7 18.47		2,896 75.9 22.79	22,027 661.5 160.04	22,027 661.5 160.04	22,027 661.5 160.04		2,119.14 405.194 5,167.4	
10	面積 蓄積 成長	93.704 1,519.9 369.52	13,541 331.2 48.99		47.790 4.0 542.86	7,868 132.5 1,778.6	165.078 2,740.3 1,129.49	2,022 55.8 0.82		1,784 45.5 66.57	12,377 316.2 414.60	12,377 316.2 414.60	12,377 316.2 414.60		2,119.14 405.194 5,167.4	
11	面積 蓄積 成長	124.701 1,644.5 342.37	4,306 99.2 48.99		96.445 1,303.3 96.041	3,782.9 554.2 1,163.73	263.166 3,430.1 341.500	85 1.9 42		5,724 106.1 10,929	36,366 678.1 52,591	36,366 678.1 52,591	36,366 678.1 52,591		2,119.14 405.194 5,167.4	
12	面積 蓄積 成長	121.684 1,362.9 291.49	7,360 131.5 18.56		96.041 986.0 346.84	1,163.73 1,534.6 632.25	3,415.00 4,015.8 1,293.02	42 0.8 3.88		10,929 198.3 182.76	52,591 983.3 1,204.54	52,591 983.3 1,204.54	52,591 983.3 1,204.54		2,119.14 405.194 5,167.4	
13	面積 蓄積 成長	103.638 1,144.2 142.30	2,944 49.5 10.58		68.641 672.8 36.381	152,955 1,917.7 125,444	328.003 3,794.2 2,189.92	525 10.0 0.25		18,208 282.9 251.96	117,929 1,811.7 1,591.74	117,929 1,811.7 1,591.74	117,929 1,811.7 1,591.74		2,119.14 405.194 5,167.4	
14	面積 蓄積 成長	54.254 535.8 341.69	1,963 26.0 111.24		289.0 289.0 608.56	1,359.1 1,359.1 2,893.7	2,189.92 3,794.2 1,570.42	50 0.8 21.1		26,446 30.7 43.74	163,831 1,952.1 3,956.10	163,831 1,952.1 3,956.10	163,831 1,952.1 3,956.10		2,119.14 405.194 5,167.4	
15	面積 蓄積 成長	151.328 828.3 2,163.60	22,310 65.0 1,004.54		139,147 52.1 2,607.93	79,098 300.6 2,255.21	437,023 2,083.6 8,305.21	44,151 331.9 267.11		5,962 75.8 65.60	434,877 1,561.1 9,198.87	434,877 1,561.1 9,198.87	434,877 1,561.1 9,198.87		2,119.14 405.194 5,167.4	
計	面積 蓄積 成長	743,943 9,580.8 3,112.0	108,341 3,112.0 1,161.7		506,220 4,728.6 7.2	540,827 6,433.3 49,960	1,954,452 24,367.7 505.8	1,954,452 24,367.7 505.8		118,854 97.1 3.3	885,155 9,552.0 10,986.3	885,155 9,552.0 10,986.3	885,155 9,552.0 10,986.3	総合計 面積 蓄積 成長	19,200.78 2,967,934 35,354.0	

第11表 市町村別・資源構成表（中部山岳）

樹種 年齢	針葉樹					広葉樹					計	
	スギ	ヒノキ	サウラ	アカマツ	カラマツ	その他針	クスギ	フナ	ナラ	その他広		小計
1	面積 蓄積 成長									9.96	9.96	9.96
2	面積 蓄積 成長	5.78						0.73	3.41	4.14	9.92	9.92
3	面積 蓄積 成長	32.06 640 121.9							0.04	0.04	32.10	32.10
4	面積 蓄積 成長	0.34 40 4.6	11.96 444 44.0					0.23	8.46	8.69	20.99	20.99
5	面積 蓄積 成長	0.24 51 3.6	5.51 222 14.8					0.01	26.96	26.97	32.72	32.72
6	面積 蓄積 成長	0.92 234 11.2	1.16 204 10.0		0.65 97 3.6			0.48	22.70	23.18	25.91	25.91
7	面積 蓄積 成長	2.52 642 23.6	1.84 194 7.7		1.74 209 6.5			0.86	33.74	34.70	40.60	40.60
8	面積 蓄積 成長	1.86 32.8	1.16 39.2		6.52 17.6			1.45	1.96	1.96	4.40	4.40
9	面積 蓄積 成長	12.38 4.098 72.7	25.00 3.518 99.3		10.58 1.948 30.0			4.69	26.86	34.35	82.53	82.53
10	面積 蓄積 成長	35.37 12.915 199.7	11.38 1.792 37.9		30.78 5.771 78.3			0.14	37.42	40.02	121.34	121.34
11	面積 蓄積 成長	16.68 6.302 79.6	1.51 234 5.1		59.79 11.423 10.185			0.19	9.84	92.66	180.09	180.09
12	面積 蓄積 成長	22.57 8.531 92.9	0.43 81 1.4		100.69 20.144 200.8			2.68	47.89	52.61	211.23	211.23
13	面積 蓄積 成長	13.336 141.2	568 9.8		10.185 96.6			5.91	16.98	17.625	54.538	54.538
14	面積 蓄積 成長	16.53 6.880 61.7	0.49 83 1.1		36.12 7.693 74.4			1.42	156.25	178.55	259.73	259.73
15	面積 蓄積 成長	55.97 28.628 128.7	10.02 2.385 5.6		155.23 36.207 136.0			1.436	363.28	404.44	679.97	679.97
計	面積 蓄積 成長	82.343 852.3	11.481 397.8		64.329 762.1			3.891 3.3	98.486 1,254.2	108.257 1,332.7	342.231 3,806.4	342.231 3,806.4

伐跡
未立木地
荒草地
崩壊地
住付山
施設敷
林地開発
計
竹
林
更新
困難地
面積
蓄積
成長
総合計
面積
蓄積
成長

第11表 市町村別・資源構成表（中部山岳）

松川村

単位 面積：ha、蓄積 成長量：m

樹種 年齢	針葉樹							広葉樹							計
	スギ	ヒノキ	サウラ	アカマツ	カラマツ	カラマツ	その他針	小計	クスギ	フナ	ナラ	その他広	小計		
1	面積 蓄積 成長	401					2809	3210	0.52		821		873	4083	
2	面積 蓄積 成長							0.00		216	28	0.26	242	242	
3	面積 蓄積 成長		549					549		4.1		0.96	53	4.8	
4	面積 蓄積 成長		124					124		30	20	1.7	53	177	
5	面積 蓄積 成長		1600		0.11			1611		202	0.79	2.81	281	1892	
6	面積 蓄積 成長		930		8			938		66	27	93	1031	1031	
7	面積 蓄積 成長		958		0.6			964		4.4	1.8	6.2	102.6	102.6	
8	面積 蓄積 成長	0.42	1986		0.48		1.59	2215			4.58	4.58	2673	2673	
9	面積 蓄積 成長	100	1089		44		200	1433			151	151	1584	1584	
10	面積 蓄積 成長	5.7	68.4		2.3		10.8	87.2			7.9	7.9	95.1	95.1	
11	面積 蓄積 成長	1.69	2.52		0.46			4.67			5.86	5.86	10.53	10.53	
12	面積 蓄積 成長	400	1,143		64			1607			353	353	1960	1960	
13	面積 蓄積 成長	19.2	56.2		2.4			77.8			14.3	14.3	92.1	92.1	
14	面積 蓄積 成長		0.94		0.46			1.40			2.43	2.43	8.17	9.57	
15	面積 蓄積 成長		1,301		76			1,377			265	265	618	1,995	
16	面積 蓄積 成長		49.4		1.8			51.2			8.2	8.2	19.1	70.3	
17	面積 蓄積 成長	0.13	4.69		8.1			9.61			5.98	5.98	7.45	17.06	
18	面積 蓄積 成長	4.6	2,792		81			2,649			405	405	501	4,150	
19	面積 蓄積 成長	1.2	81.5		17.5			100.2			12.3	12.3	15.2	115.4	
20	面積 蓄積 成長		5.13		3.64			8.67			8.20	8.20	12.04	20.71	
21	面積 蓄積 成長		782		686			1,448			660	660	969	2,417	
22	面積 蓄積 成長		20.9		10.2			31.1			18.2	18.2	26.8	57.9	
23	面積 蓄積 成長	0.81	1.92		33.54		3.46	39.73			13.84	13.84	13.84	53.57	
24	面積 蓄積 成長	252	286		5,987		668	7,193			1,294	1,294	1,294	8,487	
25	面積 蓄積 成長	4.0	6.3		81.0		10.1	101.4			32.0	32.0	32.0	133.4	
26	面積 蓄積 成長	0.92			78.04		4.92	83.88			8.47	8.47	8.47	92.35	
27	面積 蓄積 成長	359			16,210		1,334	17,903			811	811	811	18,714	
28	面積 蓄積 成長	4.4			180.1		18.7	203.2			15.7	15.7	15.7	218.9	
29	面積 蓄積 成長	0.35	2.00		56.89		69.90	131.12	0.01		110.21	114.33	114.33	245.45	
30	面積 蓄積 成長	154	436		11,796		16,906	29,546	1		10,715	11,115	11,115	40,661	
31	面積 蓄積 成長	1.5	6.7		111.2		219.5	343.8			189.8	197.4	197.4	541.2	
32	面積 蓄積 成長	0.29	3.20		62.28		46.56	118.33			101.46	104.54	222.87	337.41	
33	面積 蓄積 成長	134	696		15,481		12,294	28,595			10,978	11,338	11,338	39,923	
34	面積 蓄積 成長	1.3	10.6		133.5		153.9	299.3			159.9	165.8	165.8	465.1	
35	面積 蓄積 成長	0.60	5.10		83.02		23.02	111.74	0.23		135.56	151.58	263.32	374.64	
36	面積 蓄積 成長	292	1,163		19,522		6,978	27,955	21		15,316	17,240	45,195	73,035	
37	面積 蓄積 成長	2.5	14.7		136.3		70.2	223.7			167.1	185.5	409.2	618.7	
38	面積 蓄積 成長	5.62	11.08		251.87		53.85	343.01	0.27		286.90	275.26	618.27	936.54	
39	面積 蓄積 成長	2,939	2,446		64,339		15,783	89,852	24		30,106	31,100	120,952	202,004	
40	面積 蓄積 成長	18.2	5.4		283.8		80.9	426.3			124.2	128.5	554.8	1,081.6	
41	面積 蓄積 成長	10.83	81.74		581.48		231.39	928.01	1.03	0.00	665.50	722.61	1,650.62	2,678.23	
42	面積 蓄積 成長	4,676	13,168		135,004		54,163	211,610	46		71,106	75,669	287,279	504,889	
43	面積 蓄積 成長	58.0	441.4		960.7		564.1	2,067.1	0.0	0.0	753.8	823.6	2,890.7	5,058.4	
伐跡														1573	
未立木地														473	
荒地														8.81	
崩壊地														4.73	
住付山														1.08	
施設敷														1.52	
林地開発														36.60	
計														0.14	
竹															
林															
更新															
困難地															
面積															
蓄積															
成長															
合計															

第11表 市町村別・資源構成表（中部山岳）

小谷村	針葉樹										広葉樹					樹		計
	スギ	ヒノキ	サワラ	アカマツ	カラマツ	その他針	小計	クスギ	フナ	ナラ	その他広	小計	計					
1	面積 蓄積 成長						0.00 0 0.00				10.76 0 0.00	10.76 0 0.00	10.76 0 0.00	0.17 518.17 336.83				
2	面積 蓄積 成長						0.00 0 0.00				0.12 2 0.2	0.12 2 0.2	0.12 2 0.2	6.22				
3	面積 蓄積 成長						0.00 0 0.00				0.36 5 0.5	0.36 5 0.5	0.36 5 0.5	1.30855				
4	面積 蓄積 成長	16.18 1.377 179.0					16.18 1.377 179.0	0.45 8 0.8			31.42 963 64.9	31.42 971 65.7	31.42 971 65.7	48.05 2.348 244.7				
5	面積 蓄積 成長	12.86 1.421 111.0	5.56 2.14 14.4				18.42 1.635 125.4				14.89 526 28.8	14.89 526 28.8	14.89 526 28.8	33.31 2.161 154.2				
6	面積 蓄積 成長	34.38 5.814 304.8			2.15 230 9.4		36.53 6.044 314.2	6.31 159 10.5	4.06 189 7.6		109.73 4.895 197.2	120.10 5.243 215.3	120.10 5.243 215.3	156.63 11.287 529.5				
7	面積 蓄積 成長	56.79 13.586 310.6					56.79 13.586 310.6	1.27 36 2.0			77.21 3.701 112.9	78.48 3.737 114.9	78.48 3.737 114.9	135.27 17.323 623.9				
8	面積 蓄積 成長	123.41 30.510 887.6					123.41 30.510 887.6	10.29 427 18.8	0.09 5 0.2		151.42 8.492 256.6	161.80 8.924 275.6	161.80 8.924 275.6	285.21 39.634 1,163.2				
9	面積 蓄積 成長	266.45 78.757 1,460.3				4.15 291 91	270.60 79.048 1,469.4	6.23 299 10.8	10.98 863 23.7		220.06 14.337 370.5	236.87 15.499 405.0	236.87 15.499 405.0	507.47 94.547 1,874.4				
10	面積 蓄積 成長	450.79 146.158 2,329.3			0.26 47 0.8	20.53 2.031 56.8	471.58 148.236 2,386.9	73.36 3.952 1.198			307.64 23.922 601.4	381.04 27.877 721.2	381.04 27.877 721.2	852.62 176.113 3,108.1				
11	面積 蓄積 成長	390.49 136.747 1,763.2			2.09 474 5.2	10.83 1.212 27.9	416.93 41.754 1,843.9	49.03 3.470 91.1	1.78 189 3.7		569.92 48.347 1,910.4	620.73 52.006 2,849.1	620.73 52.006 2,849.1	1,037.66 193.760 2,849.1				
12	面積 蓄積 成長	443.80 160.831 1,759.3			7.84 1.826 16.7	49.752 171.560 1,890.8	79.38 5.120 122.6	7.12 694 12.9			1,160.03 99.950 1,777.8	1,246.53 105.764 1,913.3	1,246.53 105.764 1,913.3	1,744.05 277.324 3,804.1				
13	面積 蓄積 成長	376.74 148.464 1,521.1				0.72 97 1.8	432.18 161.781 1,687.6	16.12 1,314 27.9	13.98 1,451 18.1		1,020.98 95.939 1,421.5	1,051.08 98.054 1,467.5	1,051.08 98.054 1,467.5	1,483.26 259.835 3,155.1				
14	面積 蓄積 成長	165.21 64.991 599.2			23.28 6.126 56.9	188.49 71.117 656.1	23.66 2.138 42.9	3.56 438 4.2			1,123.12 111.010 1,248.1	1,150.34 113.586 1,295.2	1,150.34 113.586 1,295.2	1,338.83 184.703 1,951.3				
15	面積 蓄積 成長	565.79 263.571 1,362.7	0.30 71 0.5		6.43 1.386 0.8	785.32 314.431 4.2	1,290.04 165.089 966.2	77.36 8.764 25.3			5,260.37 548.602 1,063.3	6,627.77 722.465 2,054.8	6,627.77 722.465 2,054.8	7,413.09 1,036.896 3,466.1				
計	面積 蓄積 成長	12,808.1 12,808.1	14.9 14.9		22.5 22.5	13,362.8 13,362.8	99.8 99.8	1,413.4 1,413.4	95.7 95.7		8,054.1 8,054.1	9,563.2 9,563.2	9,563.2 9,563.2	22,926.0 22,926.0				
伐跡														0.17				
未立木地														518.17				
荒草地														336.83				
崩壊地														417.69				
庄付山																		
施設敷														6.22				
林地開発														29.47				
計														1,308.55				
竹														0.32				
林														84.38				
更新														24.471				
困難地																		
成長																		
合計														16,439.94				
面積														2,295.736				
蓄積														2,320.209				
成長														22,926.0				

第11表 市町村別・資源構成表（中部山岳）

樹種 年齢	針葉樹						広葉樹						樹			計
	スギ	ヒノキ	サウラ	アカマツ	カラマツ	その他針	小計	クスギ	フナ	ナラ	その他広	小計	計			
1	面積 蓄積 成長						0.00 0 0.00			2.65	0.71	3.36 0 0.00	3.36 0 0.00			
2	面積 蓄積 成長						0.00 0 0.00			1.85 15 2.0	5.05 74 10.2	6.90 89 12.2	6.90 89 12.2			
3	面積 蓄積 成長	1.46 1.13 27.9	3.36 153 28.2		0.04 2 0.3	0.04 2 0.2	4.90 2.70 56.6			1.26 26 2.3	33.33 599 55.4	38.23 625 77.7	38.23 625 77.7			
4	面積 蓄積 成長	7.65 939 99.5	8.29 571 57.2		0.24 20 1.7	0.03 2 0.1	16.21 1,532 158.5			1.81 31 2.0	29.86 858 57.8	42.31 1,198 75.5	42.31 1,198 75.5			
5	面積 蓄積 成長	29.38 5,685 400.0	18.89 1,735 103.1		4.63 312 16.9	1.57 189 10.2	54.52 8,304 557.0	0.05 383 26.8	2.40 163 5.3	5.00 202 10.8	64.82 2,853 151.7	73.46 3,248 170.1	73.46 3,248 170.1			
6	面積 蓄積 成長	163.78 39,251 1,939.2	31.04 4,511 203.9		1.91 237 9.0	8.37 1,255 45.2	205.10 45,254 2,197.3			4.76 478 10.5	14.86 10,809 30.8	257.64 121,770 487.8	257.64 121,770 487.8			
7	面積 蓄積 成長	291.82 82,270 3,166.7	22.03 5,141 177.4		1.86 294 7.0	6.62 1,164 32.7	323.63 88,936 3,386.8	1.30 67 3.0	0.65 277 4.0	49.76 2,933 91.7	406.79 22,652 704.0	461.65 25,904 802.1	461.65 25,904 802.1			
8	面積 蓄積 成長	579.55 202,733 6,707.4	62.15 14,111 3,880.0		18.06 3,278 65.9	19.06 3,734 86.1	679.71 223,942 7,250.6	0.89 86 3.2	10.65 876 8.3	41.45 2,861 87.0	300.00 19,668 596.1	352.10 23,405 691.4	352.10 23,405 691.4			
9	面積 蓄積 成長	928.75 361,372 8,337.8	59.93 11,365 2,657.0		85.65 16,436 249.4	53.53 11,311 245.8	1,149.72 40,272.9 9,234.3	21.96 2,245 75.6	2.23 194 0.9	16.98 1,329 37.0	287.44 21,549 593.0	318.63 23,896 659.8	318.63 23,896 659.8			
10	面積 蓄積 成長	1,205.05 519,219 8,926.1	67.70 15,350 2,777.4		182.78 36,583 482.0	298.15 71,638 1,091.4	1,767.89 64,421.9 10,815.7	10.21 1,429 38.3	2.53 227 0.4	12.73 1,161 29.5	368.68 30,905 784.4	386.95 32,537 821.1	386.95 32,537 821.1			
11	面積 蓄積 成長	1,464.91 679,023 8,295.8	6.26 1,476 24.4		295.37 61,984 691.9	908.02 238,806 3,361.2	2,674.89 981,341 12,374.5	0.33 52 1.2	13.68 1,222 4.4	36.25 3,597 71.7	712.66 69,742 1,381.2	764.66 74,748 1,457.3	764.66 74,748 1,457.3			
12	面積 蓄積 成長	1,350.15 660,814 7,347.7	4.64 1,177 16.7		328.42 71,940 660.1	2,357.60 652,951 8,499.6	4,044.16 1,387,452 16,534.9	3.35 570 10.8	65.93 5,774	108.47 11,476 224.7	1,540.42 158,816 3,084.5	1,729.43 177,379 3,338.9	1,729.43 177,379 3,338.9			
13	面積 蓄積 成長	1,122.44 561,927 6,117.3	6.78 1,851 24.8		175.56 40,310 368.6	1,991.17 568,032 7,282.2	3,296.66 1,131.4 13,795.4	0.45 78 1.5	129.00 11,314	275.43 31,392 514.0	2,949.36 325,937 5,406.2	3,353.79 368,543 5,920.2	3,353.79 368,543 5,920.2			
14	面積 蓄積 成長	730.71 379,740 3,108.2	2.60 695 7.8		206.92 48,500 394.4	1,099.78 327,161 3,606.7	2,042.46 756,554 7,124.4	2.45 488 7.3	136.79 11,935	342.99 41,021 456.0	3,507.45 468,494 5,139.6	3,990.12 461,557 5,139.6	3,990.12 461,557 5,139.6			
15	面積 蓄積 成長	1,527.72 849,347 3,005.9	89.43 25,047 33.5		1,413.58 353,306 1,193.2	754.82 242,798 1,168.0	3,795.13 14,729.23 54,118.2	8.29 2,045 15.8	155.76 13,250	577.32 72,749 517.6	6,993.30 856,528 3,000.6	8,193.71 1,006,874 5,638.9	8,193.71 1,006,874 5,638.9			
計	面積 蓄積 成長	4,342,433 57,539.5	83,183 1,608.4		633,202 4,140.4	2,119,043 25,429.4	71,857.25 88,904.2	7,413 183.7	45,989 42.3	1,69,546 2,077.1	1,928,384 23,004.4	2,212,173 25,272.6	9,397,898 114,176.8			

伐跡 17.88
未立木地 574.05
荒草地 416.95
崩壊地 253.98
谷崩山 0.54
施設敷 20.63
林地開発 27.90
計 1,311.93
竹 110.26
林 面積
更新 面積
困難地 面積
成長 面積
合計 面積
蓄積 面積
成長 面積

第11表 市町村別・資源構成表（千曲川下流）

樹種 年齢	針葉樹					広葉樹					樹			計
	スギ	ヒノキ	サウラ	アカマツ	カラマツ	その他針	小計	クスギ	フナ	ナラ	その他広	小計	計	
1	面積 蓄積 成長				6.15		6.15					0.00	6.15	
2	面積 蓄積 成長	0.21					0.21			0.10	2.46	2.77	0.00	
3	面積 蓄積 成長	28 5.1				28	28		2	58	60	86	0.00	
4	面積 蓄積 成長	1.34 287 28.4	0.37 25 2.5			2.90 74 5.8	4.61 386 36.7		0.93 28 1.9	3.80 121 82	4.73 149 10.1	9.34 535 46.8		
5	面積 蓄積 成長	28.05 6,800 443.5	8.35 978 57.9		0.45 56 2.8	7.26 960 51.8	61.45 9,160 595.3			32.55 1,333 68.9	32.55 1,333 68.9	94.00 10,493 664.2		
6	面積 蓄積 成長	23.29 7,130 337.4	0.70 86 3.8		7.28 1,084 39.0	38.49 434 23.4	38.49 8,734 403.6		1.36 71 2.8	23.02 1,169 47.8	24.38 1,240 50.6	62.87 9,974 454.2		
7	面積 蓄積 成長	107.17 31,503 1,171.3			3.20 477 12.5	0.50 3,706 104.8	131.12 35,729 1,290.3		11.11 741 23.4	27.83 2,340 50.1	38.94 2,340 73.5	170.06 38,069 1,364.0		
8	面積 蓄積 成長	198.59 7,849 2,286.0	7.11 1,312 26.1		26.89 4,976 116.0	7.40 78,825 2,453.5	239.99 79,825 2,453.5	0.40 34 0.3	11.42 779 23.5	80.23 4,002 120.2	312.04 84,640 2,597.5			
9	面積 蓄積 成長	70.74 30,081 672.5	0.31 64 1.4		10.43 2,038 364.1	4.16 445 15.1	161.73 48,303 1,984.0	0.48 43 0.2	4.05 325 9.0	32.65 2,383 66.6	37.18 2,751 75.8	198.91 52,054 1,559.8		
10	面積 蓄積 成長	114.64 52,327 880.1			14.73 2,716 35.5	86.61 18,540 285.4	215.98 73,583 1,201.0	0.84 57 0.1	834 766 19.4	78.94 6,560 163.5	87.92 7,383 183.0	303.90 80,966 1,384.0		
11	面積 蓄積 成長	174.33 88,704 1,081.7			42.47 8,411 94.6	249.62 64,370 914.4	466.42 161,485 2,090.7	0.02 2 0.1	9.31 92 19.3	103.68 2,005 200.5	113.01 11,273 2,310.5	579.43 172,756 2,310.5	伐跡 未立木地 蓄積 蓄積 林地開発	
12	面積 蓄積 成長	358.66 188,122 2,018.5	0.25 67 0.9		15.92 3,822 34.6	510.73 143,104 1,871.6	895.46 335,115 3,925.6	0.30 27 2.29	9.96 1,098 16.12	163.29 16,640 254.27	173.45 17,765 272.68	1,058.91 352,880 4,267.4	蓄積 蓄積 施設敷 住付山	
13	面積 蓄積 成長	144.921 1,528.7			6.177 58.9	189,092 2,433.0	338,696 4,024.3	193	1,883 30.5	27,683 453.6	29,759 484.1	368,455 4,508.4	林地開発 計	
14	面積 蓄積 成長	138.73 78,885 666.9			29.73 6,961 55.2	449.52 132,058 1,447.4	618.25 217,927 2,169.9	2.54 243	10.63 1,299 14.6	478.03 52,708 601.7	491.20 54,246 2,786.2	1,109.45 272,173 2,786.2	竹 林 更新 困難地	
15	面積 蓄積 成長	434.23 276,648 1,379.4	2.80 889 1.3		461.34 142,288 857.8	215.89 40,663 309.8	1,324.29 510,640 2,724.3	1.56 140	8.20 807	3.21 626	1,423.69 162,050	2,747.98 674,263	蓄積 蓄積 成長	
計	面積 蓄積 成長	1,914.78 977,385 12,499.5	12.78 2,109 66.5		362.18 82,062 528.4	2,567.58 716,853 8,485.3	5,114.35 1,821,611 22,004.5	8.23 739 0.6	3.21 626 0.0	91.43 286,615 171.5	2,671.47 2,917.0	7,888.69 21,153.46 24,921.5	面積 蓄積 成長 総合計	

第11表 市町村別・資源構成表（千曲川下流）

千曲市	針葉樹										広葉樹					計
	スギ	ヒノキ	サウラ	アカマツ	カラマツ	その他針	小計	クスギ	フナ	ナラ	その他広	小計				
1	面積 蓄積 成長			0.08	0.29		0.37				0.13	0.13	0.50			
2	面積 蓄積 成長						0.00					0.00	0.00			
3	面積 蓄積 成長			0.03			0.03			1.57	30	30	31			
4	面積 蓄積 成長	0.09 1.4 1.5	5.80 6.11 60.9	0.38 28 2.3	0.02 2 0.1	6.29 655 64.8	6.29 655 64.8			4.62 153 10.4	4.62 153 10.4	4.62 153 10.4	10.91 808 75.2			
5	面積 蓄積 成長	2.45 434 30.5	26.76 3,868 229.3	0.24 17 1.3		29.45 4,319 261.1	29.45 4,319 261.1	0.18 11 0.3	1.24 24 1.8	7.26 293 16.0	24.82 1,358 334.0	33.50 1,358 72.9	62.95 5,677 32.35			
6	面積 蓄積 成長	1.10 275 13.2	17.11 3,450 153.1	0.39 34 2.1		18.60 3,779 168.4	18.60 3,779 168.4	0.65 50 1.0			6.88 738 28.0	6.88 738 28.0	45.17 451.7 197.4			
7	面積 蓄積 成長	12.80 4,161 157.0	12.18 1,974 70.2	1.56 253 6.1	0.17 27 0.7	26.71 6,415 234.0	26.71 6,415 234.0	10.29 719 10.3		0.08 5 0.2	53.07 3,776 95.2	63.44 3,776 105.7	90.15 10,191 339.7			
8	面積 蓄積 成長	3.21 13,605 451.5	32.92 5,946 168.5	9.41 1,560 34.8	0.79 79 1.8	21.90 1,900 656.6	21.90 1,900 656.6	6.10 497 4.5		2.16 150 4.6	51.06 3,444 104.3	59.32 4,091 113.4	139.23 25,281 770.0			
9	面積 蓄積 成長	94.52 35,157 831.5	56.51 4,355 257.3	24.60 3,351 68.2	1.08 236 5.1	176.71 5,103.8 1,162.1	176.71 5,103.8 1,162.1	6.20 542 2.7		2.12 167 4.7	24.92 2,674 55.0	33.24 2,674 62.4	209.95 53,712 1,224.5			
10	面積 蓄積 成長	100.51 41,042 721.1	34.68 7,304 135.2	66.42 12,578 171.6	14.30 3,366 52.7	215.91 64,290 1,080.6	215.91 64,290 1,080.6	5.22 450 7.03		2.09 147 3.9	50.72 4,947 111.4	58.03 4,947 116.1	273.94 69,237 1,196.7			
11	面積 蓄積 成長	153.94 64,917 869.8	13.01 3,116 50.4	185.58 37,000 4,158	106.27 25,693 367.8	458.80 130,726 1,706.8	458.80 130,726 1,706.8	5.13 614 9.3		5.13 484 9.3	64.29 6,261 124.3	76.45 7,369 133.6	535.25 138,095 1,840.4			
12	面積 蓄積 成長	117.90 52,747 611.7	2.30 586 8.3	246.06 51,608 487.5	492.08 129,380 1,683.5	858.47 234,352 2,791.5	858.47 234,352 2,791.5	14.49 1,279 7.03		16.00 1,731 33.6	193.11 19,475 373.1	223.60 22,485 406.7	1,082.07 256,837 3,198.2			
13	面積 蓄積 成長	43,920 490.7	396 5.5	24,676 233.5	122,145 1,566.8	190,237 2,296.5	190,237 2,296.5	3,493 5.5		3,261 54.2	50,832 850.6	57,586 904.8	247,823 3,201.3			
14	面積 蓄積 成長	77.94 34,161 307.6	4.91 1,295 15.8	104.20 22,979 186.6	260.66 66,557 745.1	447.71 124,992 1,255.1	447.71 124,992 1,255.1	83.91 7,233 45.8		34.11 4,121 783.8	585.83 67,525 829.6	703.85 203,873 2,084.7	1,151.56 12,660 12.60			
15	面積 蓄積 成長	205.32 105,330 439.6	110.60 31,298 81.8	764.72 176,433 654.1	382.39 111,478 626.1	1,483.03 424,539 1,801.6	1,483.03 424,539 1,801.6	41.13 3,543 215.12		16.54 2,072 18.1	422.72 49,253 336.7	480.39 54,868 354.8	1,943.42 479,407 2,156.4			
計	面積 蓄積 成長	304,863 4,925.7	71,134 1,236.3	331,542 2,267.0	458,963 5,049.7	1,255,530 13,479.2	1,255,530 13,479.2	18,433 19.6	24 1.8	12,441 190.4	208,056 2,930.3	238,956 3,142.1	1,495,489 16,621.3			

伐跡 220
未立木地 79.44
高草地 12.23
崩壊地 42.65
住付山 3.14
施設敷 6.24
林地開発
計 145.90
竹 12.60
更新 203.873
困難地 829.6
成長 1,943.42
成長 479,407
成長 2,156.4
成長 6,905.67
蓄積 1,495,489
成長 16,621.3

第11表 市町村別・資源構成表（千曲川下流）

坂城町

単位 面積：ha、蓄積 成長量：m

樹種 年齢	針葉樹					広葉樹					計		
	スギ	ヒノキ	サウラ	アカマツ	カラマツ	その他針	小計	クスギ	フナ	ナラ		その他広	小計
面積					2.29		2.29					0.00	2.29
蓄積							0					0	0
成長							0.0					0.0	0.0
面積	1.10	0.46			7.86		9.42				0.21	0.21	9.63
蓄積							0				3	3	3
成長							0.0				0.4	0.4	0.4
面積		5.96					5.96				0.42	0.42	6.38
蓄積		1,089			86		1,175				11	11	1,186
成長		200.4			8.6		209.0				0.9	0.9	209.9
面積	0.99	9.39					10.38	0.04		0.05	9.20	9.29	19.67
蓄積	97	1,587			6		1,690	1		2	248	251	1,941
成長	10.2	157.9			0.4		168.5	0.1		0.1	16.7	16.9	185.4
面積	0.54	3.75		0.28			4.57			1.84	9.99	11.83	16.40
蓄積	104	418		9			531			81	396	477	1,008
成長	7.3	0.5		0.5			32.3			4.1	20.8	24.9	57.2
面積	1.03	13.21		0.98			15.22	0.46		11.36	38.83	38.83	54.05
蓄積	227	1,726		136			2,089	34		567	1,182	1,783	3,872
成長	10.8	75.8		5.0			91.6	0.8		23.1	47.7	71.6	163.2
面積	8.56	7.00		2.39			17.95	0.52		1.51	18.58	20.61	38.56
蓄積	2,547	1,144		322			4,013	42		82	963	1,087	5,100
成長	94.6	39.3		9.1			143.0	0.8		2.5	30.8	34.1	177.1
面積	13.72	2.12		7.70			23.59	1.07		2.06	8.20	11.33	34.92
蓄積	4,950	399		1,413			6,772	90		138	521	749	7,521
成長	163.7	10.9		28.5			203.3	0.9		4.1	16.2	21.2	224.5
面積	14.29	0.80		33.52			49.26	1.77		0.50	15.30	17.57	66.83
蓄積	5,753	164		6,490			12,523	153		40	1,129	1,322	13,845
成長	132.0	3.5		97.7			235.9	0.5		1.1	31.7	33.3	269.2
面積	19.25	4.07		34.61			64.05	1.70			12.87	14.57	78.62
蓄積	7,993	630		6,925			17,043	152			1,060	1,212	18,255
成長	139.7	12.8		91.7			266.3	0.1			28.2	28.3	294.8
面積	21.25	0.16		65.78			125.84	0.88		0.47	37.44	38.79	164.63
蓄積	9,946	39		14,036			34,329	73		40	3,681	3,794	38,122
成長	119.3	0.6		157.1			421.6	0.7		0.7	72.0	72.7	494.3
面積	15.30			84.30			200.35	3.52		0.13	98.30	101.95	302.30
蓄積	7,569			18,927			54,905	308		14	9,432	9,754	64,659
成長	83.3			172.8			626.4	0.3		0.3	179.3	179.6	806.0
面積	21.44	0.19		96.73			420.91	24.58		3.78	218.11	246.47	667.38
蓄積	11,120	52		22,467			19,877	2,204		440	25,206	27,850	147,637
成長	117.7	0.8		203.3			1,094.9	0.4		7.2	408.8	416.0	1,833.1
面積	19.61	0.40		119.71			490.75	75.13		20.56	285.86	381.55	872.30
蓄積	10,893	116		28,370			142,488	6,641		2,516	33,889	43,026	185,514
成長	83.9	1.2		230.3			1,453.4	27.2		378.9	406.1	406.1	1,859.5
面積	74.95	6.22		524.13			818.05	34.82		16.73	324.31	375.66	1,183.71
蓄積	42,511	1,878		123,618			236,731	3,005		2,122	37,959	43,086	279,817
成長	152.2	4.2		477.2			975.4	18.8		322.5	341.3	341.3	1,316.7
面積	212.03	53.73		970.03			2,258.59	144.29		0.00	1,065.80	1,269.08	3,527.67
蓄積	103,210	9,242		222,713			634,075	12,703		0	15,560	134,405	768,480
成長	1,114.7	531.7		1,473.2			6,244.0	3.2		0.0	1,554.9	1,647.3	7,891.3
伐跡													11.48
未立木地													36.94
苗圃地													4.59
崩壊地													0.35
住付山													0.35
施設敷													1.48
林地開発													0.01
計													54.85
竹													14.32
林													4.78
更新													800
蓄積													800
困難地													4.8
成長													4.8
合計													7,891.3
面積													3,601.62
蓄積													769,280
成長量													7,891.3

第11表 市町村別・資源構成表（千曲川下流）

小布施町 樹種 年齢	針葉樹					広葉樹					計	
	スギ	ヒノキ	サウラ	アカマツ	カラマツ	その他針	小計	クスギ	フナ	ナラ		その他広
面積							0.00					0.00
蓄積							0					0
成長							0.00					0.00
面積							0					0
蓄積							0					0
成長							0.00					0.00
面積							0				0.93	0.93
蓄積							0				18	18
成長							0.00				1.5	1.5
面積							0.00	0.13		0.17	1.44	1.74
蓄積							0	7		5	45	57
成長							0.00	0.3		0.4	3.1	3.8
面積							0.00				2.82	2.82
蓄積							0				108	108
成長							0.00				5.6	5.6
面積							0.00		2.21	2.21	9.00	11.21
蓄積							0		86	86	429	515
成長							0.00		3.5	3.5	17.4	20.9
面積							0.00	1.81		2.95	0.87	5.63
蓄積							0	148		181	53	382
成長							0.00	2.4		3.6	1.6	9.6
面積	1.11						1.11	1.03	0.40	3.35	4.78	5.89
蓄積	40.7						40.7	89	28	239	356	763
成長	13.4						13.4	0.9	7.1	8.8	22.2	22.2
面積	2.65						2.65		2.48	2.48	2.48	5.13
蓄積	1.063						1.063		1.85	1.85	1.85	1.248
成長	24.6						24.6		5.1	5.1	29.7	29.7
面積	3.86			0.60			4.46		1.68	1.68	6.14	6.14
蓄積	1.714			1.26			1.840		1.58	1.58	1.998	1.998
成長	29.1			1.6			30.7		4.0	4.0	34.7	34.7
面積	3.77			0.84			7.73	0.97		6.58	7.55	15.28
蓄積	1.858			1.42			2.901	88		600	748	3049
成長	22.3			1.6			36.6			13.1	49.7	13.1
面積	11.86			1.02			23.44	1.97		2.92	13.76	19.55
蓄積	6.885			2.23			10.155	1.68		1.500	1.981	12.136
成長	70.9			2.0			112.3			29.0	35.3	147.6
面積	5.57			2.41			14.77	13.63		21.27	43.91	58.68
蓄積	3.380			5.71			5.801	1.230		2.351	4.634	10.435
成長	33.8			5.2			63.1			38.1	54.9	118.0
面積	1.30						3.05	10.34		35.23	49.55	52.60
蓄積	692						1.238	932		4.243	5.664	6.902
成長	5.9						11.9			45.0	50.1	62.0
面積	0.50			8.51			9.24	0.44		16.08	18.12	27.36
蓄積	290			2.106			2.471	40		2.019	2.262	4.733
成長	1.7			8.3			10.6			13.1	17.0	27.6
面積	30.62	0.00		13.18		0.00	66.45	30.22	0.00	115.49	168.95	235.40
蓄積	16.280	0		3.168		0	23.976	2.702	0	12.008	17.068	42.944
成長	201.7	0.0		18.7		0.0	303.2	3.6	0.0	185.7	229.7	532.9
伐跡												
未立木地												0.05
高木地												1.58
崩壊地												
住付山												
施設敷												0.02
林地開発												17.12
計												18.77
竹												
林												
更新												
蓄積												
困難地												
成長												
合計												

第11表 市町村別・資源構成表（千曲川下流）

樹種 年齢	針葉樹					広葉樹					樹			計
	スギ	ヒノキ	サウラ	アカマツ	カラマツ	その他針	小計	クスギ	フナ	ナラ	その他広	小計	計	
1	面積 蓄積 成量				0.22		0.22					0.00	0.22	
2	面積 蓄積 成量						0.00			6.33	6.33	0.00	6.33	
3	面積 蓄積 成量	0.27 2.4 4.8	0.25 14 2.6				0.52 38 7.4			0.36 8 0.8	0.36 8 0.8	0.00	0.88	
4	面積 蓄積 成量	0.11 10 1.0			5.69 480 33.1	2.97 37 3.1	8.77 527 37.2			0.95 8 0.5	0.63 7 0.5	0.88 15 1.0	9.65 542 38.2	
5	面積 蓄積 成量	0.39 73 5.1			7.51 838 45.2		7.90 911 50.3			0.07 2 0.1	5.54 202 10.9	5.61 204 11.0	13.51 1,115 61.3	
6	面積 蓄積 成量	3.85 897 43.3			8.88 1,053 42.2	16.27 297 16.0	29.00 2,247 101.5			1.65 79 3.3	14.57 647 26.5	16.22 726 29.8	45.22 2,973 131.3	
7	面積 蓄積 成量	21.89 6,643 244.3			7.05 2,075 59.0	19.00 1,010 44.6	47.94 9,728 347.9			5.84 369 11.4	43.70 1,764 55.0	49.54 2,133 66.4	97.48 11,861 414.3	
8	面積 蓄積 成量	23.13 729.4			11.14 2,923 53.3	30.38 2,440 90.1	111.14 28,627 887.5			2.32 169 5.2	34.82 2,926 67.3	37.14 2,405 72.5	144.10 31,032 960.0	
9	面積 蓄積 成量	88.72 36,674 831.8			6.67 1,293 19.5	56.86 4,030 125.3	255.03 62,319 1,994.2			6.07 512 14.3	109.66 6,596 176.3	115.73 7,108 190.6	370.76 69,427 1,584.8	
10	面積 蓄積 成量	141.03 64,464 1,088.0			176.20 42,033 644.1	10.85 578 16.3	351.48 111,849 1,811.3			3.65 330 8.5	231.79 17,644 442.9	235.44 17,974 451.4	586.92 129,823 2,262.7	
11	面積 蓄積 成量	185.48 94,527 1,136.3			314.51 84,180 1,182.1	17.77 1,791 41.2	553.71 87,269 2,435.2			7.05 735 14.7	241.20 20,383 381.7	248.25 21,118 396.4	801.96 208,386 2,831.6	
12	面積 蓄積 成量	230.12 127,341 1,344.4			648.29 178,469 2,324.0	4.82 283 5.4	895.06 306,565 3,677.9	0.23		11.50 1,283 24.0	319.42 28,889 540.4	331.15 30,193 564.4	1,216.21 336,758 4,242.3	
13	面積 蓄積 成量	157.97 90,906 941.5			468.86 127,733 1,655.8	2.49 235 4.4	648.33 223,182 2,641.0	0.03		34.66 4,096 67.4	280.01 27,981 461.6	314.70 31,390 529.0	963.03 254,572 3,170.0	
14	面積 蓄積 成量	71.11 41,038 348.5			129.97 38,338 424.6	0.02 4 0.1	209.35 81,425 789.9			44.78 5,403 60.6	438.72 45,713 563.3	483.50 51,116 623.9	692.85 132,541 1,413.8	
15	面積 蓄積 成量	225.23 146,405 769.0			85.35 27,943 142.8	335.12 70,578 50.4	725.71 264,940 1,035.3			23.77 3,055 27.7	1,218.25 132,214 718.4	1,242.02 135,269 746.1	1,967.73 400,209 1,781.4	
計	面積 蓄積 成量	1,185.88 620,030 7,487.4	2.67 0 5.6	0.00 0 0.0	1,966.45 525,787 7,023.8	496.35 81,283 396.9	3,829.98 12,730,620 15,216.6	0.26 24 0.0	0.00 0 0.0	141.61 15,951 237.7	2,945.00 283,780 3,459.8	3,086.87 299,755 3,697.5	6,916.85 1,579,381 18,914.1	
													伐跡 未立木地 荒草地 崩壊地 休耕地 施設敷 林地開発 計 竹 林 更新 蓄積 困難地 成量 総合計 面積 蓄積 成量	
													5.63 359.80 97.73 125.99 4,242.3 882 30.03 628.00 3.44 882 30.03 628.00 3.44 7,548.29 1,579,381 18,914.1	

第11表 市町村別・資源構成表（千曲川下流）

信濃町

単位 面積：ha、蓄積 成長量：m

樹種 年齢	針葉樹					広葉樹					樹		計
	スギ	ヒノキ	サウラ	アカマツ	カラマツ	その他針	小計	クスギ	フナ	ナラ	その他広	小計	
面積							0.00				0.22	0.22	0.22
蓄積							0					0	0
成長							0.0					0.0	0.0
面積					2.73		2.73				3.60	3.60	6.33
蓄積							0				36	36	36
成長							0.0		0.06		5.3	5.3	5.3
面積	0.10				0.58		0.68				4.79	4.85	5.53
蓄積	7				40		47		1		98	99	146
成長	1.7				4.0		5.7		0.1		8.3	8.4	14.1
面積	1.72	0.70					2.42			0.62	10.11	10.73	13.15
蓄積	207	62					269			22	311	333	602
成長	21.7	6.1					27.8			1.5	21.3	22.8	50.6
面積	5.36	2.71			0.67		8.74			4.42	15.94	20.36	29.10
蓄積	1027	259			80		1366			180	730	910	2276
成長	71.9	15.3			4.3		91.5		9.2	38.7	47.2	55.3	138.7
面積	13.84				0.30		14.14			2.19	25.74	27.93	42.07
蓄積	3408				43		3451			118	1,265	1,383	4,834
成長	163.7				1.5		165.2			4.8	51.1	55.9	221.1
面積	36.13	0.34		0.10	0.03		36.69			12.07	74.08	86.15	122.84
蓄積	10,773	58		17	6		10,861			746	4,409	5,155	16,016
成長	398.8	2.0		0.3	0.2		401.6			23.1	137.2	160.3	561.9
面積	70.57	1.10		3.50			75.17			13.10	43.80	56.90	132.07
蓄積	25,079			202	702		25,983			998	2,981	3,909	29,892
成長	828.2			4.1	16.2		848.5			27.6	88.7	116.3	964.8
面積	91.69	0.06		0.06	11.49		103.24			3.21	48.43	51.64	154.88
蓄積	36,641	12		2,479	260		39,132			3,685	3,945	43,077	43,077
成長	843.8			0.2	54.6		898.6			7.2	103.6	110.8	1,009.4
面積	96.93			0.54	26.39		123.86			23.7	33.36	35.73	199.59
蓄積	41,861			78	6,392		48,331			217	2,928	3,145	51,476
成長	717.0			1.0	96.8		814.8			5.4	75.1	80.5	895.3
面積	147.95			0.54	87.18		235.67			6.96	68.11	75.07	310.74
蓄積	70,861			119	23,335		94,115			708	6,607	7,315	101,430
成長	848.7			1.3	328.0		1,178.0			14.3	130.7	145.0	1,323.0
面積	215.80	1.20		0.64	292.68		511.19			13.10	123.60	136.70	647.89
蓄積	106,153	367		150	84,931		191,746			1,411	13,191	14,602	206,348
成長	1,171.5	4.8		1.4	1,095.8		2,276.3			21.7	258.0	285.7	2,562.0
面積	128.11	0.17		1.53	342.78		472.60			24.58	295.81	320.39	792.99
蓄積	65,219	47		364	100,936		166,568			2,866	34,923	36,889	203,457
成長	711.2	0.7		2.8	1,310.1		2,024.8			47.3	571.5	618.8	2,643.6
面積	50.86			6.07	310.75		367.68			63.45	619.31	682.76	1,050.44
蓄積	26,819			1,492	96,604		124,915			7,749	69,861	77,610	202,525
成長	214.2			11.7	1,044.9		1,270.8			84.9	743.0	2,098.7	2,987.9
面積	213.53	4.34		48.68	189.34		461.32			89.15	1,163.41	1,265.73	1,727.05
蓄積	119,902	1,368		12,884	62,340		197,598			11,410	148,812	162,791	360,389
成長	499.6			42.1	341.4		869.2			88.4	851.0	939.4	1,828.6
面積	1,072.59	9.46		59.26	1,268.42		2,416.13			13.23	2,530.31	2,778.76	5,194.89
蓄積	507,757	2,161		15,298	377,886		904,382			26,615	288,937	318,122	1,222,504
成長	6,492.0	28.9		64.9	4,297.8		10,892.8			0.1	3,028.8	3,424.3	14,317.1
伐跡													20.07
未立木地													41.63
苗代地													0.86
崩壊地													1.57
住付山													2,562.0
施設敷													320.39
林地開発													203.457
計													67.64
竹													1,050.44
林													202.525
更新													2,098.7
蓄積													827.9
困難地													1,265.73
成長													360.389
合計													1,828.6
面積													5,194.89
蓄積													1,222,504
成長													14,317.1

第11表 市町村別・資源構成表（千曲川下流）

樹種 年齢	針葉樹					広葉樹					樹			計
	スギ	ヒノキ	サウラ	アカマツ	カラマツ	その他針	小計	クスギ	フナ	ナラ	その他広	小計	計	
面積					3.38		3.38					0.00	3.38	
蓄積							0					0	0	
成長							0.00				9.97	13.50	13.50	
面積							0			353	166	213	213	
蓄積							0			47	245	312	312	
成長		0.25			0.23		1.99			6.7	4.94	6.93	6.93	
面積	151	13			16		159				115	115	274	
蓄積	30.4	2.4			1.6		34.4				100	100	44.4	
成長				0.27			3.39		9.64	13.42	23.06	26.45	26.45	
面積	236	51		23			332		310	408	718	1050	1050	
蓄積	258	51		1.9			33.6		210	275	485	82.1	82.1	
成長	26.6	5.1					3.97		7.84	23.37	31.31	35.28	35.28	
面積	1.92	0.06		239			688		376	634	960	1,646	1,646	
蓄積	441	6					4.16		17.52	69.00	86.52	95.92	95.92	
成長	29.2	0.4		12.0	0.14		9.40		16.7	33.2	49.9	62.59	62.59	
面積	823	0.62		55	22		2,203		923	3,133	4,056	6,259	6,259	
蓄積	2,041	85					20.60		37.7	127.6	165.3	269.6	269.6	
成長	97.8	3.8		1.9	0.8		5.872		2.336	43.94	47.00	102.36	102.36	
面積	18.70	0.24		1.09	0.57		214.1		72.7	740	146.7	360.8	360.8	
蓄積	5,582	39		164	87		63.53		94.08	136.88	230.96	294.49	294.49	
成長	206.4	1.3		3.9	2.5		2.485		6.691	9.435	16.126	37.611	37.611	
面積	57.56	0.06		305	658		6.950		20.12	284.3	485.5	1,180.5	1,180.5	
蓄積	20,507	11		6.1	150		106.73		28.66	48.23	76.89	183.62	183.62	
成長	673.5	0.3					41.172		2,318	6,137	47,309	47,309	47,309	
面積	98.41			1.03	7.29		942.9		64.9	106.7	171.6	1,114.5	1,114.5	
蓄積	39,332			202	1,638		18.09		21.93	47.68	69.61	222.36	222.36	
成長	903.8			3.2	35.9		63.033		2,004	4,325	6,329	69,362	69,362	
面積	13,148	1.14		1.79	18.09		1,063.4		51.0	110.7	161.7	1,225.1	1,225.1	
蓄積	57,846	261		388	4,526		54.78		32.97	54.78	87.75	359.72	359.72	
成長	984.3	4.7		4.8	68.7		108.131		3,349	5,617	8,966	117,097	117,097	
面積	172.60			4.70	94.67		1,350.8		67.4	1,109	1,783	1,529.1	1,529.1	
蓄積	81,350			978	25,603		336.90		40.00	94.89	134.89	471.76	471.76	
成長	980.3			10.8	359.7		120.870		4.312	10,149	14,461	135,331	135,331	
面積	110.99	0.02		14.49	196.94		1,442.8		84.8	196.7	281.5	1,724.3	1,724.3	
蓄積	59,760	5		3,359	56,851		3.24		57.37	136.30	193.67	535.45	535.45	
成長	655.7	0.1		30.2	739.8		112.740		6,687	15,813	22,500	135,240	135,240	
面積	30,295			4,163	77,721		1,370.9		108.9	267.0	375.9	1,746.8	1,746.8	
蓄積	327.5			37.1	995.6		221.91		93.15	187.55	280.70	502.61	502.61	
成長	35.86			36.01	148.86		73.118		222	2,798	34,148	107,266	107,266	
面積	18,752			8,884	45,260		498.8		125.4	250.0	375.4	1,102.0	1,102.0	
蓄積	152.3			71.9	498.8		0.01		88.11	295.01	387.12	729.29	729.29	
成長	70.19	1.11		121.99	148.87		2		11,388	37,643	49,011	169,492	169,492	
面積	39,353	350		31,856	48,920		1,880.47		532.74	1,169.96	1,702.70	3,583.17	3,583.17	
蓄積	171.7	0.4		144.7	329.9		6,702.82		52.021	1,164.19	168,440	838,722	838,722	
成長	77.88	4.26		204.13	884.01		8.667.1		940.3	1,901.7	2,842.0	11,509.1	11,509.1	
面積	355.947	821		50,566	261,302		32.3		0.0	0.0	0.0	0.0	0.0	
蓄積	5,239.5	18.5		328.5	3,048.3									
成長														
伐跡													1324	
未立木地													587	
高木地													0.77	
崩壊地													2.22	
住付山														
施設敷														
林地開発														
計													22.10	
竹													0.14	
林														
更新														
蓄積														
困難地														
成長														
合計														
面積													3,605.41	
蓄積													838,722	
成長													11,509.1	

第11表 市町村別・資源構成表（千曲川下流）

樹種 年齢	針葉樹										広葉樹					計		
	スギ	ヒノキ	サウラ	アカマツ	カラマツ	その他針	小計	クスギ	フナ	ナラ	その他広	小計						
面積							0.00					0.00						
蓄積							0					0						
成長							0.00					0.00						
面積							0.00			0.34	0.65	0.99						
蓄積							0			4	6	10						
成長							0.00			0.0	0.7	1.3						
面積	0.04						0.04			1.40	1.40	1.44						
蓄積	2						2			29	29	29						
成長	0.5						0.5			2.6	2.6	3.1						
面積		0.82					0.82			4.27	4.27	5.09						
蓄積		68					68			103	103	171						
成長		6.7					6.7			7.2	7.2	13.9						
面積	3.33	2.56		0.13	0.14		6.16		5.98	31.31	37.29	43.45						
蓄積	524	263		14	19		920		258	1,203	1,461	2,381						
成長	43.9	15.5		0.7	1.0		61.1		14.9	66.0	80.9	142.0						
面積	4.24	0.06		0.09	0.06		4.45		8.60	46.34	54.94	59.39						
蓄積	1,002	9		14	9		1,034		480	2,245	2,725	3,759						
成長	48.2	0.4		0.5	0.3		49.4		19.7	90.8	110.5	159.9						
面積	21.21	2.85		0.13	0.03		24.22	0.03	1.73	133.01	134.77	158.99						
蓄積	6,455	591		17	6		7,069	2	106	6,895	7,003	14,072						
成長	288.7	20.1		0.5	0.2		289.5		3.3	213.7	217.0	476.5						
面積	46.37	18.91		2.45	0.06		66.79		1.29	40.34	41.63	108.42						
蓄積	15,951	3,624		459	10		19,444		39	2,162	2,251	5,169						
成長	508.2	97.8		9.2	0.1		615.3		2.6	65.6	68.2	168.5						
面積	116.52	1.45		1.94	1.23		121.14		2.23	74.11	76.34	197.48						
蓄積	44,994	296		361	264		45,915		185	5,533	5,718	15,633						
成長	1,039.8	6.5		5.5	5.9		1,057.7		5.1	155.3	160.4	421.8						
面積	142.01			12.69	3.93		158.63		0.31	80.43	80.74	239.37						
蓄積	62,408			2,701	933		66,042		24	6,900	6,924	72,966						
成長	1,070.7			38.2	14.1		1,120.0		0.6	180.6	181.2	3,301.2						
面積	212.18			10.83	37.79		260.80		0.12	115.40	115.52	376.32						
蓄積	97,359			2,272	10,091		109,722		13	11,190	11,203	120,925						
成長	1,183.1			25.2	141.8		1,350.1		0.2	221.6	221.8	5,571.9						
面積	180.75	0.14		1.57	72.28		254.80		4.26	202.95	207.21	462.01						
蓄積	88,027	38		367	20,761		109,203		458	21,199	21,657	130,860						
成長	981.4	0.5		3.2	269.2		1,254.5		9.0	411.7	420.7	1,675.2						
面積	159.16	0.11		0.66	46.02		206.03	0.13		312.63	322.26	528.29						
蓄積	80,218	32		156	13,694		94,114	12		35,951	36,953	131,067						
成長	879.5	0.4		1.4	178.0		1,059.6		17.9	582.3	600.2	1,659.8						
面積	125.81	0.18		1.11	35.79		162.89	0.40		403.31	413.81	576.70						
蓄積	65,822	53		273	11,082		77,230	36		48,489	49,745	126,975						
成長	531.2	0.6		2.2	118.1		652.1		13.3	537.6	537.6	1,189.7						
面積	201.33	0.38	0.01	8.67	20.39		232.95	0.56		1,097.01	1,138.71	1,371.66						
蓄積	112,192	119	3	2,201	6,695		121,765	52		140,819	146,349	268,114						
成長	389.0	0.2		6.3	27.4		425.2		16.1	477.1	493.2	918.4						
面積	1,211.95	27.46	0.01	40.27	217.72		1,499.72	1.12		2,543.16	2,629.88	4,129.60						
蓄積	574,454	5,093	3	8,835	63,564		652,529	102		282,624	292,131	944,659						
成長	6,914.2	148.7	0.0	89.9	756.1		7,911.7	0.0		2,999.5	3,102.8	11,014.5						
伐跡																		0.40
未立木地																		9.21
高木地																		33.10
崩壊地																		27.77
住付山																		1.86
施設敷																		2.06
林地開発																		74.40
竹																		11.92
更新																		
蓄積																		
困難地																		
成長																		
合計																		
面積																		
蓄積																		
成長																		
合計																		

第11表 市町村別・資源構成表（千曲川下流）

中野市	針葉樹										広葉樹					計
	スギ	ヒノキ	サウラ	アカマツ	カラマツ	その他針	小計	クスギ	フナ	ナラ	その他広	小計	計			
1	面積 蓄積 成長	2.83 0 0			0.03 0 0			2.86 0 0			1.28 0 0	1.28 0 0	4.14 0 0			
2	面積 蓄積 成長						0.00 0 0			4.57 67 9.6	4.57 67 9.6	4.57 67 9.6	4.57 67 9.6			
3	面積 蓄積 成長	2.12 193 47.7		0.32 10 2.6			2.44 212 50.3		1.47 33 2.8	1.47 33 2.8	1.47 33 2.8	11.76 271 73.3	14.20 483 73.3			
4	面積 蓄積 成長	1.05 435 46.1	0.25 75 7.4	0.04 4 0.3	1.17 123 8.4		2.51 637 62.2	2.31 121 5.8	3.23 111 7.3	20.90 907 61.8	26.44 1,139 74.9	26.44 1,139 74.9	28.95 1,776 137.1			
5	面積 蓄積 成長	19.52 3,765 263.9	0.07 7 0.4	0.06 8 0.4	0.09 13 0.7	0.26 11 0.9	20.00 3,804 266.3	0.21 14 0.4	7.82 328 16.9	37.72 1,439 75.9	45.75 1,781 93.2	45.75 1,781 93.2	65.75 5,585 359.5			
6	面積 蓄積 成長	25.04 6,291 302.4	0.15 21 0.9	0.50 75 2.8	2.32 365 13.2	0.39 28 0.8	28.01 6,752 319.3	0.39 28 0.8	16.74 917 37.4	76.04 2,698 110.0	76.04 3,643 148.2	76.04 3,643 148.2	104.05 10,395 467.5			
7	面積 蓄積 成長	55.59 16,388 605.3		0.42 68 1.6	0.45 80 2.2		56.46 16,536 609.1	2.77 227 3.4	38.96 2,390 74.5	85.87 4,757 148.2	127.60 7,374 226.1	127.60 7,374 226.1	184.06 23,910 839.2			
8	面積 蓄積 成長	72.92 25,843 846.8	5.80 82 25.2	3.03 573 11.5	1.78 281 6.9		83.53 21,539 890.4	2.97 254 2.7	41.44 2,926 86.8	99.86 6,319 191.8	144.27 9,489 283.3	144.27 9,489 283.3	227.80 37,038 1,173.7			
9	面積 蓄積 成長	160.54 61,381 1,420.6	0.03 6 0.1	10.15 1,893 28.4	4.53 982 21.3		175.25 64,262 1,470.4	2.26 198 1.0	23.77 1,892 53.2	87.00 6,504 182.3	113.03 8,594 236.5	113.03 8,594 236.5	288.28 72,856 1,706.9			
10	面積 蓄積 成長	176.61 76,667 1,314.0		10.14 2,035 27.4	7.25 1,743 26.9	0.05 7 0.2	184.05 80,452 1,366.5	1.92 170 0.2	15.29 1,381 35.4	40.26 3,610 91.9	57.47 5,161 127.5	57.47 5,161 127.5	251.52 85,613 1,496.0			
11	面積 蓄積 成長	328.89 153,932 1,869.2		14.16 2,912 32.2	88.23 22,526 318.8		431.28 181,070 2,220.2	0.25 24 34.1	16.81 1,716 40.92	80.58 7,879 156.4	97.64 9,619 190.5	97.64 9,619 190.5	528.92 190,689 2,410.7			
12	面積 蓄積 成長	207.14 148,115 1,635.7		25.71 5,213 52.2	181.45 50,471 659.5		504.30 203,799 2,347.4	4.40 407 6.44	40.92 4,446 85.5	132.33 14,165 272.2	177.55 19,018 357.7	177.55 19,018 357.7	681.85 222,817 2,705.1			
13	面積 蓄積 成長	192.88 98,744 1,057.9	0.26 72 0.9	192.88 6,818 59.2	163.72 48,303 623.5	0.03 5 0.1	386.12 153,942 1,741.6	6.44 591 1.741.6	43.11 5,123 84.6	257.52 28,189 466.1	307.07 33,903 550.7	307.07 33,903 550.7	693.19 187,845 2,292.3			
14	面積 蓄積 成長	130.83 69,278 560.6		33.67 8,340 63.6	91.75 28,780 314.5		256.25 105,798 938.7	6.35 585 7.84	46.18 5,613 21.19	261.29 31,529 382.42	313.82 37,727 411.25	313.82 37,727 411.25	570.07 143,525 250.515			
15	面積 蓄積 成長	241.68 135,618 632.8	0.76 239 2.39	112.48 30,793 122.2	106.92 35,301 191.8		481.84 201,951 946.8	7.84 714 19.9	21.19 2,650 19.9	382.42 45,200 283.5	411.25 48,564 305.0	411.25 48,564 305.0	873.09 250,515 1,231.8			
計	面積 蓄積 成長	1,707.64 798,350 10,603.0	7.32 1,262 34.9	239.94 58,751 404.4	649.66 188,366 2,187.7	0.34 23 1.2	2,604.90 1,046,754 13,231.2	37.91 3,333 14.3	316.83 29,526 603.0	1,560.83 153,501 2,419.3	1,915.54 186,360 3,037.1	1,915.54 186,360 3,037.1	4,520.44 1,233,114 16,268.3			

第11表 市町村別・資源構成表（千曲川下流）

樹種 年齢	針葉樹										広葉樹										計
	スギ	ヒノキ	サウラ	アカマツ	カラマツ	その他針	小計	クスギ	フナ	ナラ	その他広	小計	計								
1	面積 蓄積 成長	0.27					0.27					0.00	0.27								
2	面積 蓄積 成長	0.08					0.08					0.00	0.08								
3	面積 蓄積 成長						0.00			7.78	7.78	0.00	7.78								
4	面積 蓄積 成長	5.04 2.189 215.1					5.04 2.189 215.1	0.30 16 0.6	0.30 2 0.2	0.43 12 0.8	33.98 840 572	35.01 3059 588	40.05 3059 273.9								
5	面積 蓄積 成長	7.91 1.449 101.5					7.91 1.449 101.5				710	710	25.94 2.159								
6	面積 蓄積 成長	5.72 1.492 71.6			0.19 31 1.1	5.91 1.523 72.7	5.91 1.523 72.7			0.21 11 0.4	69.33 3.242 130.4	69.54 3.253 130.8	75.45 4.776 203.5								
7	面積 蓄積 成長	18.39 5.292 195.6		0.73 97 2.3	0.58 69 2.0	19.70 5.458 199.9	19.70 5.458 199.9		0.19 8 0.5	1.47 88 2.8	82.78 4.924 149.8	84.44 10.382 153.1	104.14 10.382 353.0								
8	面積 蓄積 成長	27.428 884.9		16 0.3	134 3.3	27.578 888.5	27.578 888.5			7.98 21.8	9.070 274.8	9.798 296.6	37.376 1,185.1								
9	面積 蓄積 成長	113.47 43.808 1,013.2		0.39 77 1.2	3.36 763 0.5	117.35 44.662 1,031.8	117.35 44.662 1,031.8			3.58 287 8.0	137.70 10.080 281.5	141.28 55.029 289.5	258.63 55.029 1,321.3								
10	面積 蓄積 成長	252.45 110.301 1,886.4		2.08 436 5.6	18.91 4.644 69.7	273.44 115.381 1,961.7	273.44 115.381 1,961.7			2.22 207 5.3	169.74 14.372 367.7	171.96 14.579 373.0	445.40 129.960 2,334.7								
11	面積 蓄積 成長	360.53 169.795 2,046.6		2.87 678 7.4	52.26 13,494 190.5	415.66 183,967 2,244.5	415.66 183,967 2,244.5	0.15 14	0.38 24	6.22 634	190.79 7,883 351.6	197.54 18,555 364.7	613.20 202,522 2,609.2								
12	面積 蓄積 成長	356.14 172.048 1,904.2		2.07 461 4.2	199.97 56.305 734.3	558.19 228.814 2,642.7	558.19 228.814 2,642.7			3.79 399 7.8	604.05 60.262 1,133.0	609.46 289.592 3,786.3	1,167.64 289.592 5,471.6								
13	面積 蓄積 成長	295.67 148.572 1,600.8		7.20 1,698 15.2	186.13 54,697 705.2	489.04 204,974 2,321.3	489.04 204,974 2,321.3	1.27 114	20.50 1,752 40.6	10.88 1,178 19.5	953.70 102,691 1,720.1	986.35 310,709 4,101.5	1,475.39 310,709 4,101.5								
14	面積 蓄積 成長	236.00 124.648 999.9		12.71 3,159 25.2	93.67 29,043 321.7	342.38 156,850 321.7	342.38 156,850 321.7		3.51 293 6.1	14.33 1,637 18.6	1,032.78 119,228 1,392.8	1,050.62 278,008 2,739.6	1,393.00 278,008 2,739.6								
15	面積 蓄積 成長	609.39 333,079 1,335.1	0.18 56	60.09 15,775 50.3	88.35 27,752 106.2	780.77 377,403 1,491.8	780.77 377,403 1,491.8		183.43 21.315 284.0	59.58 7,436 34.0	2,773.53 328,969 1,830.0	3,016.54 357,720 2,128.0	3,777.31 735,123 3,619.8								
計	面積 蓄積 成長	2,339.27 1,140.10 12,254.9	0.18 56 0.0	2,339.27 1,140.10 11,119	88.23 186,932 2,150.9	3,074.89 1,350,245 14,518.3	3,074.89 1,350,245 14,518.3	1.72 144 0.6	209.93 23,511 314.8	113.19 12,617 131.5	6,212.83 67,733.6 7,715.6	6,537.67 708,608 8,162.5	9,612.56 2,058,856 22,680.8								

伐跡
未立木地
岩石地
崩壊地
住付山
施設敷
林地開発
計
竹
林
更新
蓄積
困難地
成長
総合計
面積
蓄積
成長

第11表 市町村別・資源構成表（千曲川下流）

山ノ内町	針葉樹										広葉樹				計
	スギ	ヒノキ	サウラ	アカマツ	カラマツ	その他針	小計	クスギ	フナ	ナラ	その他広	小計	計		
1	面積 蓄積 成長						0.00 0 0.00					0.00 0 0.00	0.00 0 0.00		
2	面積 蓄積 成長	6.65					6.65 0 0.00				0.08	0.08 1 0.1	0.08 1 0.1		
3	面積 蓄積 成長	0.76					0.76 8 15.2				6.53	6.53 133 27.2	6.53 133 27.2		
4	面積 蓄積 成長	5.57			0.02		5.59 904 84.7				3.78	3.78 128 8.8	3.78 128 8.8		
5	面積 蓄積 成長	6.20		0.10	0.29		6.59 10 17.16				4.91	4.91 252 11.50	4.91 252 11.50		
6	面積 蓄積 成長	5.29		0.5	0.21	0.11	106.9 30 1.9	9			35.75	35.75 1.616 65.9	35.75 1.616 65.9		
7	面積 蓄積 成長	36.82			15.56		52.38 12,927 413.3	0.5			16.29	16.29 1,005 31.1	16.29 1,005 31.1		
8	面積 蓄積 成長	37.370			27.89		476.9 41.854 1,167.5				16.43	16.43 1,107 33.3	16.43 1,107 33.3		
9	面積 蓄積 成長	162.45	0.39		2.96		193.37 68,134 1,570.3		1.19		38.94	40.13 3,127 87.0	233.50 71,261 1,657.8		
10	面積 蓄積 成長	181.47			9.84		216.68 94,350 1,486.2	8.65	0.20		442.95	507.84 27,324 780.8	724.52 124,808 2,352.2		
11	面積 蓄積 成長	275.92			17.41		408.38 80,816 2,233.9	9.34			1,345.45	1,345.45 76,504 3,633.2	1,753.83 257,320 6,266.4		
12	面積 蓄積 成長	430.94			31.56		766.83 6,601 3,640.3	65.05			1,225.63	1,225.63 89,033 1,621.0	1,992.46 418,384 5,261.3		
13	面積 蓄積 成長	161.143			4.768		260.964 1,019.8 2,981.6	15,632	999	0.13	1,136.68	1,158.09 101,192 1,677.4	1,874.44 362,156 4,659.0		
14	面積 蓄積 成長	253.24			42.55		597.38 255,406 2,469.4	43.70	15.66		1,065.10	1,080.76 108,268 1,351.7	1,678.14 364,958 3,821.1		
15	面積 蓄積 成長	531.19	37.05		121.98		2,984.99 868,131 3,036.5	2,112.63	825.26	3.22	5,085.28	5,913.76 617,086 1,485.217	8,898.75 1,485,217 4,806.0		
計	面積 蓄積 成長	2,271.65	37.44	0.00	245.68		6,097.56 300,410 3,835.8	2,372.41	926.08	3.35	10,425.80	11,355.43 1,031,194 8,850.8	17,452.99 3,147,357 28,388.5		

伐跡	11.21												
未立木地	79.03												
荒草地	43.63												
崩壊地	113.00												
丘げ山	22.49												
施設敷	9.31												
林地開発	84.24												
計	362.91												
竹													
林													
更新	31.51												
困難地	4.582												
成長	3.1												
総合計													
面積	17,847.41												
蓄積	3,151,939												
成長量	28,391.6												

第11表 市町村別・資源構成表（千曲川下流）

木島平村

単位 面積：ha、蓄積 成長量：m³

樹種	針葉樹					広葉樹					計	
	スギ	ヒノキ	サウラ	アカマツ	カラマツ	その他針	小計	クスギ	フナ	ナラ		その他広
1	面積 蓄積 成長						0.00 0 0.0				0.63 0 0.0	0.63 0 0.0
2	面積 蓄積 成長				12.80		12.80 0 0.0		2.38		1.45 17 2.5	3.83 17 2.5
3	面積 蓄積 成長						0.00 0 0.0				3.55 78 6.7	3.55 78 6.7
4	面積 蓄積 成長	17.18 2,316 243.1			0.07 7 0.6		17.25 2,323 243.7			0.34 12 0.8	13.04 373 25.5	13.38 385 26.3
5	面積 蓄積 成長	13.63 2,499 175.3			0.70 34 4.3		14.33 2,583 179.6			0.30 11 0.7	25.48 1,080 56.0	25.78 40.11 56.7
6	面積 蓄積 成長	10.55 2,616 125.6			0.40 62 2.2		10.95 2,678 127.8			0.27 15 0.6	21.54 1,048 42.5	21.81 1,063 43.1
7	面積 蓄積 成長	24.07 7,372 272.5			0.81 150 4.3		24.88 7,522 276.8			1.59 97 3.0	41.57 2,618 78.8	43.16 2,618 81.8
8	面積 蓄積 成長	26.304 867.1	0.38 74 2.0		0.11 30 0.4		74.12 26,485 871.4			1.18 98 2.6	33.17 2,968 68.5	34.35 2,356 71.1
9	面積 蓄積 成長	131.82 52,906 1,216.4	0.19 39 0.9		16.89 3,347 50.4		149.41 56,343 1,268.8			3.38 284 8.0	23.69 2,143 52.6	27.07 58,486 1,329.4
10	面積 蓄積 成長	116.33 51,052 869.3			6.65 1,096 14.2		126.39 52,987 896.3		0.01 1 0.3	3.96 371 9.3	25.27 2,266 58.4	29.24 2,638 67.7
11	面積 蓄積 成長	118.74 56,102 675.2			16.91 3,571 75.2		163.72 67,226 820.1			6.05 623 12.7	36.54 3,684 73.6	42.59 4,307 86.3
12	面積 蓄積 成長	104.60 52,068 575.1			3.39 779 7.0		202.75 79,452 927.1			15.90 1,678 33.4	46.96 5,026 97.4	62.86 6,704 130.8
13	面積 蓄積 成長	169.10 85,543 914.8			3.30 784 6.9		319.08 121,046 1,441.8			49.48 5,758 91.4	114.13 12,579 197.3	163.61 18,337 288.7
14	面積 蓄積 成長	81.91 43,539 351.8			1.57 376 3.0		134.44 59,680 171.7			55.37 6,730 74.6	157.62 19,173 210.4	212.99 25,903 285.0
15	面積 蓄積 成長	159.07 87,531 414.9	0.29 91		27.82 6,957		255.25 116,597 332.4		6.33 1,008 8.7	125.60 16,090 61.7	210.29 26,951 109.1	342.22 44,049 183.9
計	面積 蓄積 成長	1,020.20 469,846 6,701.1	0.86 204 2.9		407.10 113,851 1,255.3	0.00 0 0.0	1,505.37 600,924 8,112.3	0.00 0 0.0	13.1 1,009 1.31	263.42 31,757 298.8	754.93 78,923 1,079.3	1,027.07 111,689 1,391.2
												伐跡 未立木地 高木地 崩壊地 住付山 施設敷 林地開発 計 竹 林 更新 蓄積 困難地 成長 総合計
												4.34 1.72 1.26 0.09 3.12 10.53 347.43 85.583 811.5 587.47 160.646 716.3 2,542.97 712.613 9,503.5

第11表 市町村別・資源構成表（千曲川下流）

野沢温泉村

単位 面積：ha、蓄積 成長量：m³

樹種	針 葉 樹						広 葉 樹						計
	スギ	ヒノキ	サウラ	アカマツ	カラマツ	その他針	クスギ	フナ	ナラ	その他広	小 計		
1	面積 蓄積 成長										0.00 0 0	0.00 0 0	0.00 0 0
2	面積 蓄積 成長	0.13									0.13 0 0	2.59 35 4.5	2.72 35 4.5
3	面積 蓄積 成長										0.00 0 0	0.59 12 1.1	0.59 12 1.1
4	面積 蓄積 成長	1.80 245 26.7									1.80 245 26.7	0.65 11 1.1	0.30 12 0.8
5	面積 蓄積 成長	13.28 2336 167.9									13.28 2336 167.9	6.01 84 6.6	5.10 138 7.3
6	面積 蓄積 成長	27.79 5452 291.2									27.79 5452 291.2	0.26 9 0.6	10.16 495 20.4
7	面積 蓄積 成長	43.41 11,711 483.9									43.41 11,711 483.9	0.74 37 2.1	21.98 1,218 37.7
8	面積 蓄積 成長	15.344 507.4									15.344 507.4	44.08 16 0.4	36.04 2,393 72.0
9	面積 蓄積 成長	59.48 22,561 526.6									59.48 22,561 526.6	19.10 1,424 39.9	19.10 1,424 39.9
10	面積 蓄積 成長	88.30 36,766 638.2									88.30 36,766 638.2	48.86 4,256 108.3	48.86 4,256 108.3
11	面積 蓄積 成長	179.24 83,727 1,015.1									179.24 83,727 1,015.1	3.13 297 7.1	67.36 6,285 1,172.8
12	面積 蓄積 成長	183.38 83,342 960.3									183.38 83,342 960.3	5.15 549 12.1	133.60 14,194 275.1
13	面積 蓄積 成長	161.52 79,785 847.0									161.52 79,785 847.0	4.47 419 9.4	286.98 31,178 520.1
14	面積 蓄積 成長	86.75 44,908 364.5									86.75 44,908 364.5	4.31 501 9.0	379.58 43,710 494.2
15	面積 蓄積 成長	286.02 158,742 671.6									286.02 158,742 671.6	0.17 15 118.9	707.14 84,981 401.6
計	面積 蓄積 成長	1,175.07 544,910 6,470.4									1,175.07 544,910 6,470.4	1,870.74 211,879 2,092.9	1,870.74 211,879 2,092.9
伐跡	面積 蓄積 成長												
未立木地	面積 蓄積 成長												
荒草地	面積 蓄積 成長												
崩壊地	面積 蓄積 成長												
住付山	面積 蓄積 成長												
施設敷	面積 蓄積 成長												
林地開発	面積 蓄積 成長												
計	面積 蓄積 成長												
竹	面積 蓄積 成長												
林	面積 蓄積 成長												
更新	面積 蓄積 成長												
困難地	面積 蓄積 成長												
総合計	面積 蓄積 成長												

第11表 市町村別・資源構成表（千曲川下流）

栄村

単位 面積：ha、蓄積 成長量：m

樹種 年齢	針 葉 樹							広 葉 樹							計
	スギ	ヒノキ	サウラ	アカマツ	カラマツ	その他針	小計	クスギ	フナ	ナラ	その他広	小計	計		
1	面積 蓄積 成長	1.74					1.74					0.00	1.74		
2	面積 蓄積 成長	0.40					0.40				7.90	7.90	8.30		
3	面積 蓄積 成長	0.79					0.79				121	121	121		
4	面積 蓄積 成長	5.55					5.55				17.8	17.8	17.8		
5	面積 蓄積 成長	13.6					13.6				4.09	4.09	4.88		
6	面積 蓄積 成長	24.59					24.59	2.46			9.0	34.05	39.25		
7	面積 蓄積 成長	2.679					2.679	89			1.408	4.176	4.176		
8	面積 蓄積 成長	288.9					288.9	9.0			103.6	392.5	392.5		
9	面積 蓄積 成長	59.87				0.10	59.97				28.32	88.29	88.29		
10	面積 蓄積 成長	10.268				5	10.273	61			1.271	11.605	11.605		
11	面積 蓄積 成長	7.700				0.4	8.100	4.9	0.20		70.5	84.09	84.09		
12	面積 蓄積 成長	9.744	0.60				10.344	126	11		2.475	23.358	23.358		
13	面積 蓄積 成長	21.009	74				21.083	8.2			103.8	124.8	124.8		
14	面積 蓄積 成長	1.106.5	3.2				1.109.7	5.52			50.28	285.57	285.57		
15	面積 蓄積 成長	235.29					235.29	195	35		2.770	78.588	78.588		
16	面積 蓄積 成長	75.818					75.818	11.1			78.7	90.9	90.9		
17	面積 蓄積 成長	2.962.8					2.962.8	7.19	1.59		63.75	365.14	365.14		
18	面積 蓄積 成長	292.61					292.61	40.7	1.4		4.710	102.742	102.742		
19	面積 蓄積 成長	98.032					98.032	17.1	3.5		146.6	3.398.3	3.398.3		
20	面積 蓄積 成長	3.251.7					3.251.7	46.94	1.13		127.73	578.95	578.95		
21	面積 蓄積 成長	451.05	0.17				451.22	2.209	95		7.712	176.204	176.204		
22	面積 蓄積 成長	168.458	34				168.492	79.4	2.7		227.5	4.199.0	4.199.0		
23	面積 蓄積 成長	3971.0	0.5				3971.5	13.26			129.45	641.38	641.38		
24	面積 蓄積 成長	511.11					511.93	765			9.783	205.183	205.183		
25	面積 蓄積 成長	195.195					195.400	23.1			251.3	3.732.8	3.732.8		
26	面積 蓄積 成長	3.478.4					3.481.5	115.90			282.63	777.92	777.92		
27	面積 蓄積 成長	482.67					482.67	9.802			23.636	233.718	233.718		
28	面積 蓄積 成長	297.122					297.122	242.1			3.249.0	3.249.0	3.249.0		
29	面積 蓄積 成長	2.701.1	0.1				2.744.1	361.64			757.81	1,079.60	1,079.60		
30	面積 蓄積 成長	310.90	0.06				311.46	27.845			64.214	209.646	209.646		
31	面積 蓄積 成長	142.911	14				145.432	64.77			1,334.7	2,998.3	2,998.3		
32	面積 蓄積 成長	1.631.1	0.1				1,663.6	281.92	0.41		1,330.25	3,004.35	3,004.35		
33	面積 蓄積 成長	266.78					266.78	26.899			102.246	230.709	230.709		
34	面積 蓄積 成長	122.828					122.828	608.0	0.8		3,333.3	3,333.3	3,333.3		
35	面積 蓄積 成長	1.384.0					1,456.5	56.97	3.23		846.18	1,015.09	1,015.09		
36	面積 蓄積 成長	156.57					156.57	5.370	394		89.614	170.418	170.418		
37	面積 蓄積 成長	77.896					77.896	105.3	4.4		1,116.4	1,814.2	1,814.2		
38	面積 蓄積 成長	665.0					665.0	1,049.56	137.54		3,955.53	4,608.88	4,608.88		
39	面積 蓄積 成長	825.07	0.36				825.43	138.513	15.956		451.997	792.581	792.581		
40	面積 蓄積 成長	333.085	97				340.584	912.6	16.2		1,933.6	2,957.3	2,957.3		
41	面積 蓄積 成長	1,016.7	0.1				1,023.7	0.00	144.67		7,418.74	11,022.02	11,022.02		
42	面積 蓄積 成長	3,518.88	0.60			0.10	3,603.28	212.281	16.652		762.206	2,239.403	2,239.403		
43	面積 蓄積 成長	1,453.356	74			5	1,477.197	0			5,089.3	31,222.8	31,222.8		
44	面積 蓄積 成長	23,240.8	3.2			0.4	23,435.8	2,668.5	29.2		7,787.0	31,222.8	31,222.8		
伐跡													3.11		
未立木地													162.63		
荒草地													38.82		
崩壊地													35.06		
丘げ山															
施設敷													32.82		
林地開発															
計													272.44		
竹															
林															
更新															
困難地															
成長															
合計															
面積													11,294.46		
蓄積													2,239.403		
成長量													31,222.8		

参 考

森林計画区の特性

1 地域の特性

(単位 面積:ha 人口:人 比率:% 密度:人/ha)

項 目		種 別	県 計	千曲川下流	中部山岳	千曲川上流	伊那谷	木曽谷	
地域総面積	実 数		1,356,160	256,745	297,838	247,654	399,306	154,617	
	比 率		100	18.9	22.0	18.3	29.4	11.4	
民有林面積	実 数		687,343	130,373	135,689	116,600	249,405	55,274	
	比 率		100	19.0	19.7	17.0	36.3	8.0	
経営耕地面積	実 数		68,228	16,128	17,535	16,869	16,759	936	
	比 率		100	23.6	25.7	24.7	24.6	1.4	
農 家 数	実 数		104,759	29,779	21,615	23,967	27,466	1,932	
一戸当たり農地面積	実 数		0.7	0.5	0.8	0.7	0.6	0.5	
人 口	実 数		2,049,653	613,992	479,492	399,542	530,061	25,936	
	比 率		99	29.6	23.1	19.2	25.5	1.3	
	密 度 (人)		1.5	2.4	1.6	1.6	1.3	0.2	
就 業 人 口	総 数	実 数	1,044,794	315,748	241,868	198,338	274,421	14,419	
		比 率	100	30.2	23.1	19.0	26.3	1.4	
	第1次産業	実 数	96,899	32,746	18,825	20,032	24,098	1,198	
		比 率	100	33.8	19.4	20.7	24.9	1.2	
	第2次産業	実 数	304,692	78,166	65,013	59,274	97,990	4,249	
		比 率	100	25.7	21.3	19.5	32.2	1.4	
	第3次産業	実 数	643,203	204,836	158,030	119,032	152,333	8,972	
		比 率	100	31.8	24.6	18.5	23.7	1.4	
	産 業 別 構 成 比	第1次産業	比 率	9.3	10.4	7.8	10.1	8.8	8.3
		第2次産業	比 率	29.2	24.8	26.9	29.9	35.7	29.5
第3次産業		比 率	61.6	64.9	65.3	60.0	55.5	62.2	
観光地利用者数 (人)	実 数		871,003	218,633	185,913	230,804	214,015	21,638	
	比 率		100	25.1	21.3	26.5	24.6	2.5	

注) 地 域 総 面 積 ながの県勢要覧(令和元年版)

経営耕地面積面積 //

農 家 数 //

人 口 //

人 口 計 県計人口と市町村人口との推計方法が異なるため、流域計を合算しても県計とは一致しません。

就 業 人 口 ながの県勢要覧(令和元年版)

観 光 地 利 用 者 数 //

2 林業の特性

(単位 面積:ha 比率:%)

項 目		種 別	県 計	千曲川下流	中部山岳	千曲川上流	伊 那 谷	木 曾 谷
森 林 面 積		実 数	1,059,230	178,918	236,722	174,804	324,377	144,409
		比 率	100	17	22	17	31	14
国 有 林 面 積		実 数	371,887	48,544	101,032	58,204	74,971	89,135
		比 率	100	13	27	16	20	24
民 有 林 面 積	総 数	実 数	687,343	130,373	135,689	116,600	249,405	55,274
		比 率	100	19	20	17	36	8
	針 葉 樹	実 数	392,081	59,761	67,553	76,663	157,168	30,936
		比 率	100	15	17	20	40	8
	広 葉 樹	実 数	274,997	66,793	62,136	37,655	84,828	23,585
		比 率	100	24	23	14	31	9
	竹 林	実 数	1,614	162	323	136	827	165
		比 率	100	10	20	8	51	10
	未立木地等	実 数	18,143	3,608	5,585	1,798	6,563	589
		比 率	100	20	31	10	36	3
	更新困難地	実 数	508	48	92	348	20	0
		比 率	100	10	18	68	4	0
	うち人工林	実 数	334,971	52,630	56,810	69,346	129,605	26,580
		比 率	100	16	17	21	39	8
民 有 林 蓄 積 千m ³	総 数	実 数	137,338	28,592	22,334	27,254	48,789	10,369
		比 率	100	21	16	20	36	8
	針 葉 樹	実 数	108,382	21,603	16,138	23,333	39,531	7,777
		比 率	100	20	15	22	36	7
	広 葉 樹	実 数	28,957	6,990	6,196	3,921	9,259	2,592
		比 率	100	24	21	14	32	9
ha当たり材積 (m ³)	総 数	実 数	206	226	172	238	202	190
	針葉樹	実 数	276	361	239	304	252	251
	広葉樹	実 数	105	105	100	104	109	110

(単位 面積:ha 比率:%)

項 目		種 別	県 計	千曲川下流	中 部 山 岳	千曲川上流	伊 那 谷	木 曾 谷	
高 齢 林 分 (標準伐期齡以上)	面	計	実 数	629,045	121,132	124,284	108,748	224,619	50,262
			比 率	100	19	20	17	36	8
	積	針葉樹	実 数	357,607	55,766	62,969	71,829	140,307	26,736
			比 率	100	16	18	20	39	7
		広葉樹	実 数	271,438	65,366	61,315	36,919	84,312	23,526
			比 率	100	24	23	14	31	9
	蓄 積 (千m ³)	計	実 数	131,010	27,467	21,727	26,253	45,893	9,670
			比 率	100	21	17	20	35	7
		針葉樹	実 数	102,203	20,572	15,555	22,346	36,650	7,080
			比 率	100	20	15	22	36	7
		広葉樹	実 数	28,807	6,896	6,171	3,907	9,243	2,590
			比 率	100	24	21	14	32	9
公有林面積		実 数	177,610	20,952	37,168	40,365	69,988	9,136	
		比 率	100	12	21	23	39	5	
私有林面積		実 数	509,733	109,421	98,521	76,235	179,417	46,138	
		比 率	100	21	19	15	35	9	
個人有林面積		実 数	281,339	63,595	53,078	38,582	95,368	30,717	
		比 率	100	23	19	14	34	11	
個人有林家数(戸)		実 数	165,507	46,619	26,762	32,216	53,286	6,624	
		比 率	100	28	16	19	32	4	
個人有林の規模(ha/戸)		実 数	1.7	1.4	2.0	1.2	1.8	4.6	

(単位 面積:ha 比率:%)

項 目		種 別	県 計	千曲川下流	中部山岳	千曲川上流	伊 那 谷	木 曽 谷
林 道 開 設		既設延長(km)	4,904	944	946	1,134	1,521	360
		林道密度(m/ha)	7.1	7.2	7.0	9.7	6.1	6.5
		進捗率	60	62	65	72	52	58
制限林面積		実 数	270,350	38,014	61,186	36,471	112,872	21,806
		比 率	100	14	23	13	42	8
制限林のうち 保安林面積		実 数	234,469	32,077	52,771	31,742	104,390	13,489
		比 率	100	14	23	14	45	6
自然公園面積	全 面 積	実 数	277,922	60,869	76,717	48,473	59,835	32,027
		比 率	100	22	28	17	22	12
	特別地域のうち 民有林面積	実 数	41,283	5,208	8,142	9,741	17,460	732
		比 率	100	13	20	24	42	2
森林の 公益的機能別 施業森林等 面積	水かん	実 数	438,426	93,733	80,124	84,447	158,478	21,644
		比 率	100	21	18	19	36	5
	山災/土壌	実 数	193,837	50,688	35,254	12,663	54,560	40,672
		比 率	100	26	18	7	28	21
	快適環境	実 数	12,083	81	4,912	53	7,037	
		比 率	100	1	41	0	58	0
	保健	実 数	24,321	9,736	5,677	1,602	6,593	715
		比 率	100	40	23	7	27	3
	文化	実 数	1,504	0	117	52	1,327	8
		比 率	100	0	8	3	88	1
	木材	実 数	354,903	75,417	70,124	68,593	96,690	44,080
		比 率	100	21	20	19	27	12
	独自	実 数	1,101			36		1,066
		比 率	100	0	0	3	0	97

(単位 面積:ha 比率:%)

項 目	種 別	県 計	千曲川下流	中部山岳	千曲川上流	伊 那 谷	木 曾 谷	
森林の公益的機能別施業森林等面積	総数	実 数	687,343	130,373	135,689	116,600	249,405	55,274
		比 率	100	19	20	17	36	8
	皆伐	実 数	120,250	13,493	30,397	26,386	44,325	5,648
		比 率	100	11	25	22	37	5
	皆伐+10	実 数	363,702	81,154	61,204	76,059	136,878	8,407
		比 率	100	22	17	21	38	2
	皆伐・長伐	実 数	138,322	23,060	42,461	10,216	22,485	40,101
		比 率	100	17	31	7	16	29
	複層	実 数	44,895	11,615	389	2,217	30,307	368
		比 率	100	26	1	5	68	1
	複層択伐	実 数	19,562	978	1,239	1,480	15,114	752
		比 率	100	5	6	8	77	4
	特定広葉樹	実 数	611	73		242	296	
		比 率	100	12	0	40	48	0

*

- 注) 1 国有林面積は林野庁所管の国有林(官行造林含む)とその他国有林の合計値
2 林道開設は令和元年度末既設延長
3 私有林は所有者不明の森林を含んでいる
4 自然公園面積欄の全面積は自然保護課資料による。(令和2年9月1日現在)
5 森林の公益的機能別施業森林等面積は重複数値である
6 比率の各項の加算値は四捨五入のため必ずしも100にならない

3 樹種別面積及び蓄積

(単位 面積:ha 蓄積:m³ 比率:%)

項目	種類	県計	千曲川下流	中部山岳	千曲川上流	伊那谷	木曾谷
スギ	面積	55,230.26	28,748.00	9,197.21	2,412.79	13,043.22	1,829.04
	蓄積	23,536,705	13,601,383	3,388,380	1,043,879	4,870,283	632,780
ヒノキ サワラ	面積	51,832.36	860.67	4,373.27	3,036.19	33,016.03	10,546.20
	蓄積	11,395,420	186,990	641,560	783,604	7,430,777	2,352,489
アカマツ	面積	91,290.62	6,715.79	21,855.92	14,522.54	41,951.37	6,245.00
	蓄積	20,751,129	1,546,202	4,598,099	3,350,843	9,804,674	1,451,311
カラマツ	面積	178,482.95	20,239.13	30,160.96	54,963.98	61,305.08	11,813.80
	蓄積	49,688,382	5,705,045	7,169,506	17,576,355	15,994,992	3,242,484
その他針	面積	15,244.63	3,197.30	1,965.24	1,727.59	7,852.52	501.98
	蓄積	3,009,989	562,906	340,594	578,328	1,429,962	98,199
針葉樹計	面積	392,080.82	59,760.89	67,552.60	76,663.09	157,168.22	30,936.02
	蓄積	108,381,625	21,602,526	16,138,139	23,333,009	39,530,688	7,777,263

(単位 面積:ha 蓄積:m³ 比率:%)

項目	種類	県計	千曲川下流	中部山岳	千曲川上流	伊那谷	木曾谷
クスギ	面積	2,494.69	978.29	1,015.49	400.57	99.62	0.72
	蓄積	220,332	84,205	83,590	44,041	8,446	50
ブナ	面積	5,998.57	3,753.67	1,984.70	7.93	252.27	
	蓄積	716,178	443,216	233,027	2,110	37,825	
ナラ	面積	18,232.25	3,622.42	3,219.51	3,863.63	5,579.19	1,947.50
	蓄積	1,964,626	395,263	322,305	402,592	628,028	216,438
その他広	面積	248,271.07	58,438.77	55,916.12	33,382.79	78,896.50	21,636.89
	蓄積	26,055,714	6,067,039	5,557,226	3,471,789	8,584,201	2,375,459
広葉樹計	面積	274,996.58	66,793.15	62,135.82	37,654.92	84,827.58	23,585.11
	蓄積	28,956,850	6,989,723	6,196,148	3,920,532	9,258,500	2,591,947
合計	面積	667,077.40	126,554.04	129,688.42	114,318.01	241,995.80	54,521.13
	蓄積	137,338,475	28,592,249	22,334,287	27,253,541	48,789,188	10,369,210

注) 比率の流域ごとの数値は四捨五入のため必ずしも県計とは一致しない。

4 国有林樹種別年齢別面積蓄積

樹種	樹種 区分	年齢											計	(単位 面積:ha 蓄積: m ³)				
		1	2	3	4	5	6	7	8	9	10	11以上						
スギ	面積	35	4	1	35	128	88	258	397	596	847	2,452						
	蓄積			22	1,581	11,180	11,870	47,348	102,247	156,098	261,547	788,009						
ヒノキ	面積	112	402	925	1,126	1,808	2,324	2,570	1,905	2,220	1,616	15,960						
	蓄積	126	3,156	27,932	46,820	108,549	185,863	310,138	263,693	383,135	345,675	4,816,073						
サウラ	面積	2	16	4	31	18	5	5	5	7	4	968						
	蓄積		219	155	438	940	450	597	988	1,141	2,274	330,734						
アカマツ	面積		3	1		4	19	96	252	427	899	1,368						
	蓄積			12		222	1,590	10,850	29,296	55,143	127,510	322,822						
カラマツ	面積	290.72	3.61	8.92	43.1	371.27	1125.31	2182	3475.5	5592.81	12309.99	39442.01						
	蓄積			293	2,630	33,229	135,697	308,656	561,482	1,018,624	2,378,478	8,703,716						
その他 針葉樹	面積		2	0	14	35	51	20	37	72	280	1,140						
	蓄積				24	1,357	3,681	1,831	2,405	8,342	50,657	305,342						
小計	面積	439	431	940	1,249	2,365	3,612	5,132	6,072	8,915	15,957	61,330						
	蓄積	126	3,375	28,414	51,493	155,477	339,151	679,420	960,111	1,622,483	3,166,141	15,266,696						
ブナ	面積	3		2	1	0	0				0							
	蓄積	4,653				4	12				208	4,429						
その他 広葉樹	面積	7	43	107	70	44	63	72	17	52	45	569						
	蓄積	1,211,020	1	338	477	2,808	6,152	11,586	14,915	53,340	144,296	977,107						
小計	面積	7	43	108	71	44	64	72	17	52	46	569						
	蓄積	1,215,673	1	338	477	2,812	6,164	11,586	14,915	53,340	144,504	981,536						
合計	面積	446	474	1,048	1,319	2,409	3,676	5,204	6,088	8,967	16,003	61,900						
	蓄積	23,488,560	3,376	28,752	51,970	158,289	345,315	691,006	975,026	1,675,823	3,310,645	16,248,232						

資料: 中部森林管理局資料

注: 1) 四捨五入のため、内訳の計と総数が一致しない場合がある。

注: 2) 無立木地等の面積は含まれていない。

注: 3) 国有林の数値は官行造林が含まれている。

(天然林)

(単位 面積:ha 蓄積: m³)

樹種	樹種 区分	計	1	2	3	4	5	6	7	8	9	10	11以上
スギ	面積	244				2	1		2		1	0	2
	蓄積	50,989				57	59		223		86	13	190
ヒノキ	面積	10,991	30	109	70	42	21	62	19	13	43	35	10,548
	蓄積	3,532,572	4,718		2,571	1,921	1,383	3,482	1,531	1,310	4,428	4,667	3,506,561
サウラ	面積	7,016	3	10	9	10	9	11	11	8	13	35	6,897
	蓄積	1,973,925	340		1,144	172	576	694	822	585	1,440	5,225	1,962,927
アカマツ	面積	3,797	1	1	3	24	20	37	76	74	315	902	2,343
	蓄積	591,909	63		14	914	1,125	2,609	6,667	7,360	38,962	99,779	434,416
カラマツ	面積	3,583	0	1	5	45	14	7	13	41	57	149	3,253
	蓄積	581,884	4		206	2,757	1,227	658	1,928	4,599	7,506	23,829	539,170
その他 針葉樹	面積	95,741	26	20	25	64	222	91	268	360	512	779	93,374
	蓄積	17,194,576	3,823		1,623	492	9,668	5,164	18,876	31,323	53,442	86,827	16,983,338
小計	面積	121,371	60	140	112	187	286	209	389	495	941	1,901	116,652
	蓄積	23,925,855	8,948		5,558	6,313	14,038	12,607	30,047	45,263	105,791	220,517	23,476,773
ブナ	面積	21,612		3	40	69	223	292	145	311	79	115	20,334
	蓄積	3,334,664			300	18	5,703	10,058	6,933	17,704	5,376	7,422	3,281,150
その他 広葉樹	面積	73,859	105	187	58	234	745	463	535	723	716	2,265	67,826
	蓄積	11,371,260	14,341		1,630	1,160	20,881	17,978	29,689	46,422	61,476	231,282	10,946,401
小計	面積	95,471	105	190	98	304	968	756	681	1,035	795	2,381	88,160
	蓄積	14,705,924	14,341		1,930	1,178	26,584	28,036	36,622	64,126	66,852	238,704	14,227,551
合計	面積	216,842	166	329	210	490	1,254	964	1,070	1,530	1,736	4,281	204,811
	蓄積	38,631,779	23,289		7,488	7,491	40,622	40,643	66,669	109,389	172,643	459,221	37,704,324

(単位 面積:ha 蓄積:m³)

(合計)

樹種	樹種 国・民別	計	年齢										
			1	2	3	4	5	6	7	8	9	10	11以上
スギ	面積	5,085	35	4	1	37	129	88	260	398	596	849	2,689
	蓄積	1,430,891			22	1,638	11,239	11,870	47,571	102,333	156,111	261,737	838,370
ヒノキ	面積	41,959	142	511	995	1,168	1,829	2,386	2,589	1,918	2,263	1,651	26,508
	蓄積	10,023,732	4,844	3,156	30,503	48,741	109,932	189,345	311,669	265,003	387,563	350,342	8,322,634
サウラ	面積	8,081	5	26	14	41	26	16	17	12	20	40	7,865
	蓄積	2,311,861	340	219	1,299	610	1,516	1,144	1,419	1,573	2,581	7,499	2,293,661
アカマツ	面積	6,867	1	4	4	24	24	57	172	327	743	1,800	3,711
	蓄積	1,139,354	63		26	914	1,347	4,199	17,517	36,656	94,105	227,289	757,238
カラマツ	面積	68,428	291	4	13	88	385	1,132	2,195	3,516	5,650	12,459	42,695
	蓄積	13,724,689	4		499	5,387	34,456	136,355	310,584	566,081	1,026,130	2,402,307	9,242,886
その他 針葉樹	面積	97,392	26	21	26	78	257	142	288	397	584	1,059	94,515
	蓄積	17,568,215	3,823		1,623	516	11,025	8,845	20,707	33,728	61,784	137,484	17,288,680
小計	面積	227,812	499	571	1,052	1,435	2,651	3,821	5,521	6,567	9,856	17,858	177,982
	蓄積	46,198,742	9,074	3,375	33,972	57,806	169,515	351,758	709,467	1,005,374	1,728,274	3,386,658	38,743,469
ブナ	面積	21,615		3	42	70	223	293	145	311	79	116	20,334
	蓄積	3,339,317			300	18	5,707	10,070	6,933	17,704	5,376	7,630	3,285,579
その他 広葉樹	面積	74,948	112	230	164	304	789	527	607	740	769	2,310	68,395
	蓄積	12,582,280	14,341	1	1,968	1,637	23,689	24,130	41,275	61,337	114,816	375,578	11,923,508
小計	面積	96,563	112	233	206	374	1,012	820	753	1,051	847	2,426	88,729
	蓄積	15,921,597	14,341	1	2,268	1,655	29,396	34,200	48,208	79,041	120,192	383,208	15,209,087
合計	面積	324,375	611	803	1,258	1,809	3,663	4,640	6,273	7,618	10,704	20,284	266,711
	蓄積	62,120,339	23,415	3,376	36,240	59,461	198,911	385,958	757,675	1,084,415	1,848,466	3,769,866	53,952,556

資料一覧

- 1 2015年農林業センサス結果の概要(確定値)
その他の国有林 平成27年(2015)2月1日公表データ

- 2 中部森林管理局 提供資料
国有林面積・蓄積 令和2年(2020年)4月1日現在

- 3 ながの県勢要覧(令和元年度版)
地域総面積 令和元年(2019年)10月1日現在
人口 令和元年(2019年)10月1日現在
就業人口 平成27年(2015年)現在
経営耕地面積・農家数 平成27年(2015年)2月1日現在
観光地利用者数 平成30年(2018年)現在

- 4 長野県 環境部 自然保護課 提供資料
自然公園全面積 令和2年(2020年)9月1日現在

- 5 長野県 林務部 信州の木活用課 提供資料
林道開設 令和2年(2020年)3月31日現在

- 6 長野県 林務部 森林づくり推進課 提供資料
県営林面積・蓄積 令和2年(2020年)3月31日現在
保安林面積 令和2年(2020年)9月1日現在

- 7 上記以外については、長野県森林GISによる
令和2年(2020年)9月1日現在