

# 長野県民有林の現況

平成29年4月

長野県林務部

# 目 次

利用者のために	1
1 対象とする森林	1
2 調査時点	1
3 用語の解説	1
4 制限林の略称	3
5 利用上の注意	3
森林計画区図	5
グラフでみる民有林	6
民有林の地域振興局管内別樹種別面積割合	7
第1表 国有林民有林別・所有形態別・森林面積及び蓄積	8
第2表 地域振興局別・国有林民有林別・森林面積及び蓄積	9
第3表 地域振興局別・国有林民有林別・資源表	10
第4表 地域振興局別・資源構成表	12
第5表 地域振興局別・人工林天然林別・資源構成表	23
第6表 地域振興局別・所有規模別・所有形態別・資源表	45
第7表 市町村別・国有林民有林別・森林面積及び蓄積	56
第8表 市町村別・所有形態別・資源表	60
第9表 市町村別・制限林の種類別・面積表	82
第10-1表 市町村別・公益的機能別・資源表	86
第10-2表 市町村別・施業種別・資源表	97
第11表 市町村別・資源構成表（別紙参照）	109
<b>参 考</b>	
森林計画区の特性	
1 地域の特性	186
2 林業の特性	187
3 樹種別森林面積及び蓄積	191
4 国有林樹種別齢級別面積蓄積	192
<b>資料一覧</b>	195

(別紙)

## 第11表 市町村別・資源構成表

		目			次
<b>佐久</b>	<b>頁</b>	<b>南信州</b>	<b>頁</b>	<b>北アルプス</b>	<b>頁</b>
小諸市	109	飯田市	138	大町市	166
佐久市	110	松川町	139	池田町	167
小海町	111	高森町	140	松川村	168
佐久穂町	112	阿南町	141	白馬村	169
<b>川上村</b>	113	阿智村	142	小谷村	170
南牧村	114	平谷村	143		
南相木村	115	根羽村	144	<b>長野</b>	<b>頁</b>
北相木村	116	下條村	145	長野市	171
軽井沢町	117	売木村	146	須坂市	172
御代田町	118	天龍村	147	千曲市	173
立科町	119	泰阜村	148	坂城町	174
		喬木村	149	小布施町	175
<b>上田</b>	<b>頁</b>	豊丘村	150	高山村	176
上田市	120	大鹿村	151	信濃町	177
東御市	121			飯綱町	178
長和町	122	<b>木曾</b>	<b>頁</b>	小川村	179
青木村	123	上松町	152		
		南木曾町	153	<b>北信</b>	<b>頁</b>
<b>諏訪</b>	<b>頁</b>	木曾町	154	中野市	180
岡谷市	124	木祖村	155	飯山市	181
諏訪市	125	王滝村	156	山ノ内町	182
茅野市	126	大桑村	157	木島平村	183
下諏訪町	127			野沢温泉村	184
富士見町	128	<b>松本</b>	<b>頁</b>	栄村	185
原村	129	松本市	158		
		塩尻市	159		
<b>上伊那</b>	<b>頁</b>	安曇野市	160		
伊那市	130	麻績村	161		
駒ヶ根市	131	生坂村	162		
辰野町	132	山形村	163		
箕輪町	133	朝日村	164		
飯島町	134	筑北村	165		
南箕輪村	135				
中川村	136				
宮田村	137				

# 利用者のために

## 1 対象とする森林

長野県内における森林を対象とし、詳細は次の表のとおりです。

民 有 林	森林法第5条の規定による「地域森林計画」の対象となる森林（森林法第2条の規定による民有林の定義と異なります）
林野庁所管の国有林	森林法第7条の2の規定による「国有林の地域別の森林計画」の対象となる森林
その他の国有林	林野庁以外の省庁が所管する国有林(2015年農林業センサスの現況森林面積による)

## 2 調査時点

平成29年4月1日現在の数値としています。（平成21年までの民有林の現況では、森林計画区ごとに数値の時点が異なっていましたが、平成22年から全ての森林計画区の数値の時点が統一されています。）

## 3 用語の解説

公 有 林	地方自治体が所管する森林、ここでは県有林、その他の県有林、市町村有林、財産区有林を含む
県営林(第1表)	都道府県が所管する森林、ここでは長野県林務部が管理している森林
県有林(第1表)	上記県営林のうち、県が所有している森林
一般県行造林	所有者と県が分収林契約を締結し、県が造林事業を行った森林
特殊林県行造林	土地所有者、費用負担者、県の三者が分収林契約を締結し、県が造林事業を行った森林
その他の県有林	長野県林務部以外が管理する県所有の森林
市町村有林	市町村が所管している森林、一部事務組合（財産区を除く）所管の森林及び市町村が造林主体の分収林
財産区有林	地方公共団体としての財産区が所管する森林
県 有 林 (第6表, 付表3)	県が所管している森林
私 有 林	公有林以外の民有林
集落有林	特定の市町村の特定の集落が入会、慣行等によって共有しているもので、権利関係が未整備な森林

会社有林	会社、商社等が所管する森林
社寺有林	神社、仏閣等が所管する森林
団体有林	法人団体及び任意団体が所管する森林のうち会社有林及び社寺有林を除いた森林 (公益社団法人長野県林業公社、国立研究開発法人森林研究・整備機構森林整備センター及び元国立大学等その他の独立行政法人を含む)
共有林	個人の持分を譲渡することにより、ただちに個人有に移行することができる共有形態の森林
個人有林	上記以外の単一所有者が所管する森林
森林計画区	地域森林計画の樹立単位で、長野県は以下の5計画区からなる 千曲川下流・・・長野市、須坂市、中野市、飯山市、千曲市、埴科郡、上高井郡、 下高井郡、上水内郡、下水内郡 中部山岳・・・松本市、塩尻市、大町市、安曇野市、東筑摩郡、北安曇郡 千曲川上流・・・上田市、小諸市、佐久市、東御市、南佐久郡、北佐久郡、小県郡 伊那谷・・・岡谷市、飯田市、諏訪市、伊那市、駒ヶ根市、茅野市、諏訪郡、 上伊那郡、下伊那郡 木曾谷・・・木曾郡
齢級	立木の林齢について1年生から順に5年毎に区分したもので、1～5年生を1齢級、6～10年生を2齢級として順次記載した。
林齢	基本的に人工林では植栽された年度を、天然林では更新が行われた年度をもつて1年生とする
竹林	ササ類を除く竹林
伐跡	立木伐採後、更新が完了していない林分
未立木地	樹冠疎密度が30%未満の林分のうち、岩石地、崩壊地、はげ山以外のもの
岩石地	基岩の露出あるいは石礫地のため未立木地になっている林分
崩壊地	急傾斜等のため表土が崩壊し未立木地となっている林分
はげ山	煙害等のため未立木地となっている林分
施設敷	送電線下や林道、作業道敷になっている林分
林地開発	林地開発許可により開発中となっている林分
更新困難地	風衝地、湿地等のため更新が困難な森林

#### 4 制限林の略称

制限林については次の表により略称を用いました。

保 安 林		そ の 他 の 制 限 林	
名 称	略 称	名 称	略 称
水源かん養保安林	水かん	砂防指定地	砂防
土砂流出防備保安林	土流	国立公園特別地域	国立
土砂崩壊防備保安林	土崩	国定公園特別地域	国定
防風保安林	防風	県立公園特別地域	県立
水害防備保安林	水害	都市計画法による風致地区	都風
干害防備保安林	干害	自然環境保全法による原生自然環境保全地域	その他
なだれ防止保安林	なだれ	自然環境保全地域の特別地域	〃
落石防止保安林	落石	県自然環境保全地域の特別地域	〃
風致保安林	風致	鳥獣の保護及び狩猟の適正化に関する法による特別保護地区	〃
保健保安林	保健	林業種苗法による特別母樹林	〃
		文化財保護法による史跡名勝天然記念物に係る指定地等	〃
		保安施設地区	〃
		急傾斜地崩壊危険区域	〃

#### 5 利用上の注意

##### (1) 統計数値について

ア 面積は、基本的に小数点以下2桁まで表示しました。但し、一部四捨五入をして小数点以下の表示のないものがあり、その場合の各項の加算値と計は必ずしも一致しません。

イ 蓄積は、基本的に整数1桁まで表示しました。但し、一部1,000m<sup>3</sup>単位の表示としたものがあり、その場合の各項の加算値と計は必ずしも一致しません。

ウ 複層林の面積は、上層木の面積を計上しており、中層木及び下層木は蓄積のみ計上しています。

エ 本書で用いた記号は次のとおりです。

「0」単位に満たないもの

「 」(空欄) 事実のないもの

##### (2) 長野県民有林の現況バックナンバー一覧表

保 管 場 所	発 行 年																		
	昭和58	59	60	61	62	63	平成元	2	3	4	5	6	7	8	9	10	11	12	
行政情報センター	13	14	15	16	17	18	19	20	21	22	23	24	25	26	27	28			
	昭和34	35	37	39	42	44	46	48	53	54	55	56	57	58	59	60	61	62	63
森林政策課 森林計画係	平成元	2	3	4	5	6	7	8	9	10	11	12	13	14	15	16	17	18	19
	平成20	21	22	23	24	25	26	27	28										

注) 昭和34年及び35年発行の資料名称は「長野県森林現況表」

### (3) 国有林・民有林データ一覧表

区 分		国有林・民有林別内容		ページ
		国有林	民有林	
第1表	国有林民有林別・所有形態別・森林面積及び蓄積	○ 官・他	○ 未	8
第2表	地域振興局別・国有林民有林別・森林面積及び蓄積	○ 官・他	○ 未	9
第3表	地域振興局別・国有林民有林別・資源表	○ 官・他	○ 未	10 ～ 11
第4表	地域振興局別・資源構成表	-	○ 未	12 ～ 22
第5表	地域振興局別・人工林天然林別・資源構成表	-	○	23 ～ 44
第6表	地域振興局別・所有規模別・所有形態別・資源表	-	○ 未	45 ～ 55
第7表	市町村別・国有林民有林別・森林面積及び蓄積	○ 官・他	○ 未	56 ～ 58
第8表	市町村別・所有形態別・資源表	-	○ 未	60 ～ 81
第9表	市町村別・制限林の種類別・面積表	-	○ 未	82 ～ 85
第10-1表	市町村別・公益的機能別・資源表	-	○ 未	86 ～ 96
第10-2表	市町村別・施業種別・資源表	-	○ 未	97 ～ 108
第11表	市町村別・資源構成表	-	○ 未	109 ～ 185

注) 官：官行造林地の面積・蓄積、他：その他の国有林の面積・蓄積、未：未立木地等の面積を含む

## 6 県ホームページでの公表

長野県のホームページ上で、本書で公表しているデータを閲覧することができます。

当該ホームページのURL：

<http://www.pref.nagano.lg.jp/rinsei/sangyo/ringyo/toukei/minyurin/index.html>

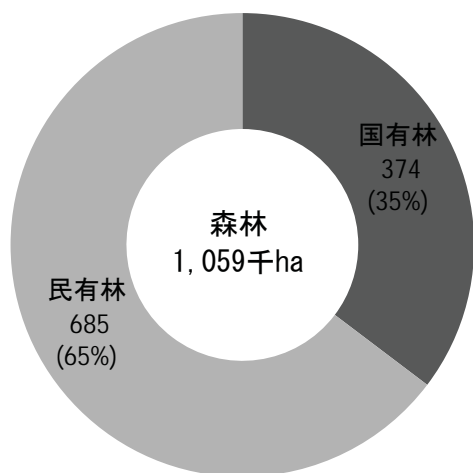
# 森林計画区図



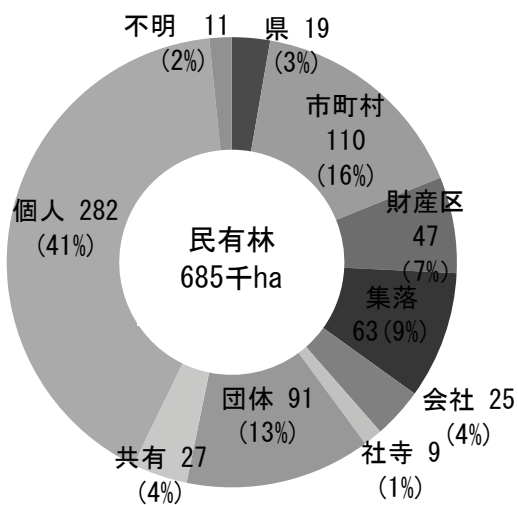


# グラフで見る民有林

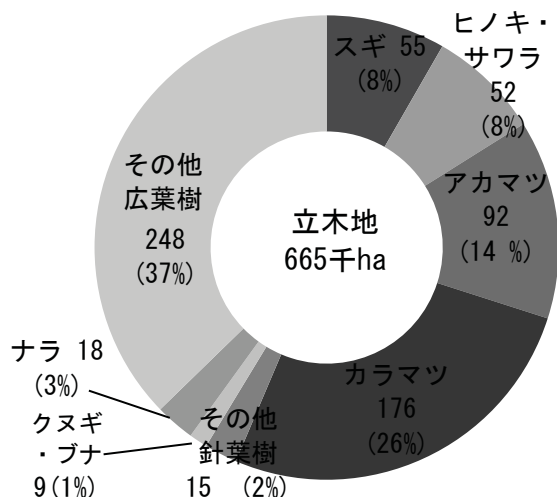
## 民有林・国有林面積



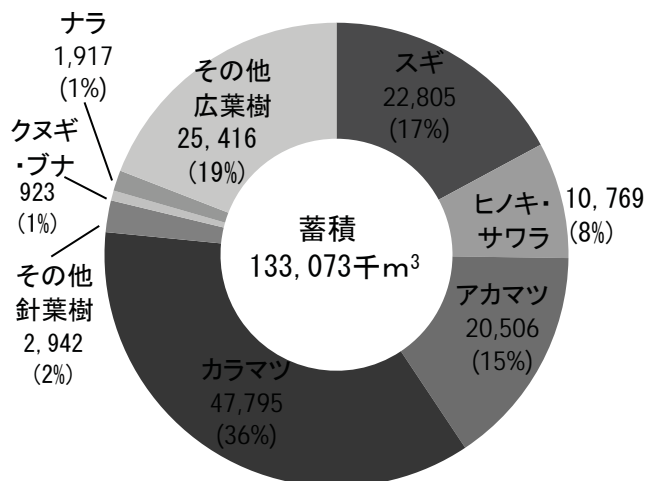
## 民有林所有形態別面積



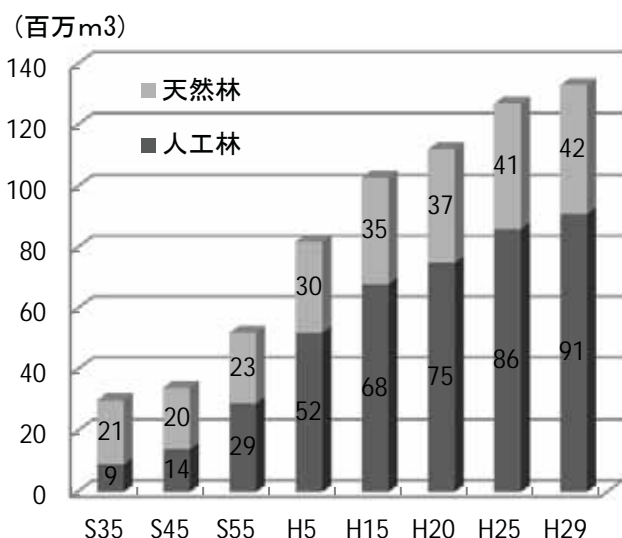
## 民有林の樹種別面積



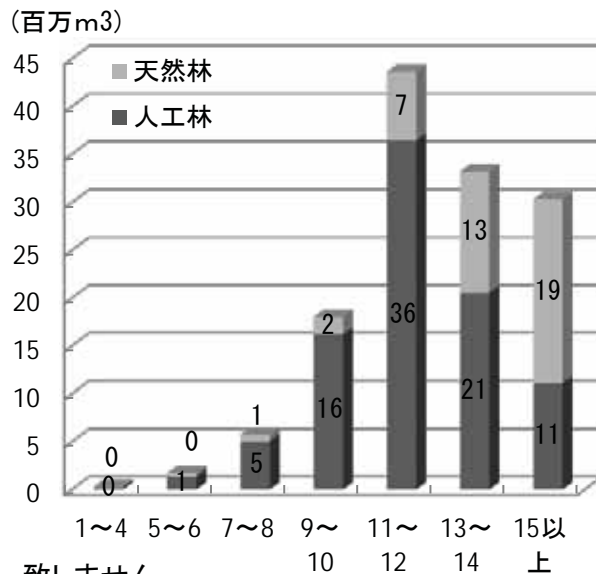
## 民有林の樹種別蓄積



## 民有林の森林蓄積の推移

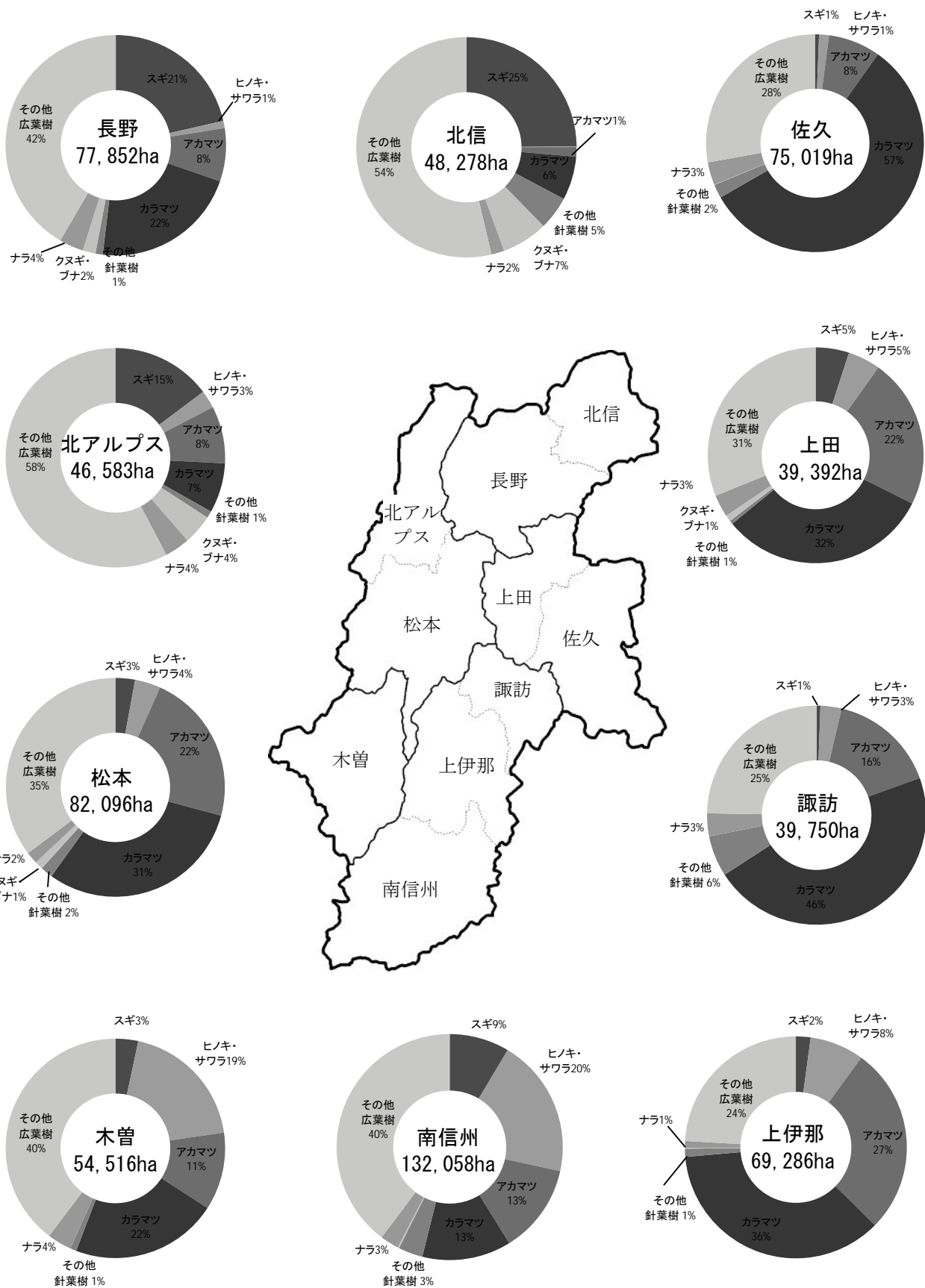


## 民有林の齢級別人工林天然林別蓄積



注) 四捨五入で表示しているため、値と計は必ずしも一致しません。

# 民有林の地域振興局管内別樹種別面積割合



注) 四捨五入で表示しているため、値と計は必ずしも一致しません。

# 第1表 国有林民有林別・所有形態別・森林面積及び蓄積

(単位 面積:ha 蓄積:1,000m<sup>3</sup> 構成比:%)

区 分		面 積	構 成 比		蓄 積	構 成 比		
			総 数 比	民有林比		総 数 比	民有林比	
総 数		1,058,571	100	65	194,229	100	69	
国 有 林	総 数	373,790	35		61,063	31		
	林野庁所管の国有林	373,770	35		61,063	31		
	その他の国有林	20	0					
総 数		684,780	65	100	133,167	69	100	
民 有 林	公 有 林	総 数	176,486	17	26	33,509	17	25
	県 営 林	総 数	17,307	2	3	2,734	1	2
		県 有 林	8,741	1	1	1,230	1	1
		一般県行造林	5,512	1	1	977	1	1
		特殊林県行造林	3,054	0	0	561	0	0
	その他の県有林	1,400	0	0	987	1	1	
	市町村有林	110,493	10	16	20,662	11	16	
	財産区有林	47,286	4	7	9,126	5	7	
	私 有 林	総 数	508,294	48	74	99,657	51	75
	集 落 有 林	集 落 有 林	62,614	6	9	11,344	6	9
会 社 有 林		24,837	2	4	4,544	2	3	
社 寺 有 林		9,270	1	1	1,845	1	1	
団 体 有 林		91,258	9	13	16,271	8	12	
共 有 林		27,258	3	4	4,988	3	4	
個 人 有 林		293,058	28	43	60,664	31	46	

- 注) 1 林野庁所管の国有林は、官行造林を含む。  
 2 小数点以下四捨五入のため、各項の加算値と総数は必ずしも一致しない。  
 3 その他の国有林(特殊法人含)面積については、2015年農林業センサスによる。  
 4 所有者不明の森林は、個人有林に計上。

第2表 地域振興局別・国有林・民有林・森林面積及び蓄積

(単位 面積:ha 蓄積:m<sup>3</sup> 構成比:%)

地域振興局	地域総面積	森林面積						蓄積				構成比			
		国有林	民有林		計	森林率	国有林	民有林	計	国有林面積	民有林面積				
			公有林	私有林								林小計			
県															
千曲川上流															
総数	1,356,160	(9,636) 373,790	176,486	508,294	684,780		78	(1,743,983) 61,062,638	133,166,545	194,229,183	100	100			
佐久	157,117	(457) 33,209	27,076	49,410	76,486		70	(115,515) 5,316,421	17,859,864	23,176,285	11	10			
上田	90,537	(169) 25,151	13,085	27,125	40,210		72	(45,567) 3,910,182	8,847,470	12,757,652	6	6			
計	247,654	(625) 58,360	40,160	76,535	116,696		71	(161,082) 9,226,603	26,707,334	35,933,937	17	17			
諏訪	71,575	(307) 9,165	13,357	28,527	41,884		71	(58,299) 1,307,268	8,141,910	9,449,178	6	5			
上伊那	134,840	(2,401) 36,234	16,955	53,478	70,434		79	(431,057) 6,234,172	14,506,801	20,740,973	10	10			
南信州	192,891	(3,087) 30,785	39,433	96,714	136,148		87	(488,363) 5,434,775	24,615,338	30,050,113	20	16			
計	399,306	(5,796) 76,184	69,746	178,719	248,465		81	(977,719) 12,976,215	47,264,049	60,240,264	36	31			
木曽谷															
木曽	154,617	(111) 89,135	9,136	46,138	55,274		93	(19,044) 19,563,663	10,072,503	29,636,166	8	14			
計	154,617	(111) 89,135	9,136	46,138	55,274		93	(19,044) 19,563,663	10,072,503	29,636,166	8	14			
中部山岳															
松本	186,873	(2,190) 57,858	29,282	54,898	84,180		76	(408,937) 8,688,520	14,460,166	23,148,686	12	13			
北アルプス	110,965	(123) 43,175	7,675	42,580	50,254		84	(15,363) 3,390,247	7,028,282	10,418,529	7	9			
計	297,838	(2,312) 101,032	36,957	97,477	134,434		79	(424,300) 12,078,767	21,488,448	33,567,215	20	22			
千曲川下流															
長野	155,800	(624) 20,207	14,153	66,567	80,719		65	(133,685) 2,999,349	17,745,275	20,744,624	12	10			
北信	100,945	(168) 28,872	6,334	42,858	49,192		77	(28,153) 4,218,041	9,888,936	14,106,977	7	7			
計	256,745	(791) 49,079	20,487	109,424	129,911		70	(161,838) 7,217,390	27,634,211	34,851,601	19	17			

注) 1 国有林は、林野庁所管(官行造林含む)とその他省庁所管(面積のみ)の合計

2 国有林の( )数は、官行造林で内数

3 地域面積は、ながの県勢要覧平成28年度版による。

4 私有林は所有者不明の森林を含んでいる

5 四捨五入のため、加算値と計は必ずしも一致しない



第3表 地域振興局別・国有林民有林別・資源表

(単位 面積:ha 蓄積:m³)

所有形態	総数	立木										竹林	伐跡	未立木地 その他
		数					地							
		総数	針葉樹	広葉樹	針葉樹	広葉樹	総数	針葉樹	広葉樹	針葉樹	広葉樹			
木	総数	面積	144,408.63	135,082.36	102,048.10	33,034.26	62,520.07	62,055.02	465.05	39,993.08	32,569.21	164.54	85.75	9,075.98
		蓄積	29,636,166	29,636,161	24,945,795	4,690,366	14,445,746	14,186,384	259,362	10,759,411	4,431,004	0	0	5
曽	民有林	面積	55,273.93	54,516.25	30,931.58	23,584.67	26,575.11	26,513.37	61.74	4,418.21	23,522.93	164.54	23.68	569.46
		蓄積	10,072,503	10,072,498	7,530,081	2,542,417	6,469,841	6,466,153	3,688	1,063,928	2,538,729			
松	総数	面積	89,134.70	80,566.11	71,116.52	9,449.59	35,944.96	35,541.65	403.31	35,574.87	9,046.28		62.07	8,506.52
		蓄積	19,563,663	19,563,663	17,415,714	2,147,949	7,975,905	7,720,231	255,674	9,695,483	1,892,275			
本	総数	面積	142,037.48	133,654.19	86,502.58	47,151.61	53,795.47	53,275.81	519.66	33,226.77	46,631.95	229.36	88.52	8,065.41
		蓄積	23,148,886	23,148,482	17,628,945	5,519,537	11,818,876	11,622,357	196,519	6,006,588	5,323,018	0	0	204
ス	民有林	面積	84,179.81	82,095.96	50,886.24	31,409.72	42,005.22	41,619.56	385.66	40,090.74	9,066.68	229.36	79.00	1,775.49
		蓄積	14,460,166	14,459,962	11,341,461	3,118,501	9,333,618	9,305,277	28,341	2,036,184	3,090,160			204
北	総数	面積	57,857.67	51,558.23	35,816.34	15,741.89	11,790.25	11,656.25	134.00	24,160.09	15,607.89		9.52	6,289.92
		蓄積	8,688,520	8,688,520	6,287,484	2,401,036	2,485,258	2,317,080	168,178	3,970,404	2,232,858			
野	総数	面積	93,426.03	77,255.86	29,584.69	47,671.17	15,808.90	15,675.07	133.83	13,909.62	47,537.34	97.32	11.47	16,061.38
		蓄積	10,418,529	10,394,058	5,603,377	4,790,681	4,031,340	4,006,777	24,563	1,596,600	4,766,118	0	0	24,471
長	民有林	面積	50,254.33	46,583.09	15,926.76	30,656.33	13,802.59	13,691.97	110.62	2,234.79	30,545.71	97.32	11.47	3,562.45
		蓄積	7,028,282	7,003,811	4,086,621	2,917,190	3,588,652	3,581,225	7,427	505,396	2,909,763			24,471
野	総数	面積	43,171.70	30,672.77	13,657.93	17,014.84	2,006.31	1,983.10	23.21	11,674.83	16,991.63			12,498.93
		蓄積	3,390,247	3,390,247	1,516,756	1,873,491	442,688	425,552	17,136	1,091,204	1,856,355			
野	民有林	面積	100,923.25	95,174.90	49,135.73	46,039.17	43,025.58	42,756.75	268.83	6,378.98	45,770.34	160.14	43.11	5,545.10
		蓄積	20,744,624	20,741,612	15,496,947	5,244,665	14,297,528	14,205,289	92,239	1,291,658	5,152,426	0	0	3,012
信	総数	面積	80,719.41	77,851.88	41,230.43	36,621.45	36,778.47	36,558.37	220.10	4,672.06	36,401.35	160.14	43.11	2,664.28
		蓄積	17,745,275	17,742,513	13,889,461	3,853,052	12,829,450	12,816,875	12,575	1,072,586	3,840,477			2,762
野	民有林	面積	20,203.84	17,323.02	7,905.30	9,417.72	6,247.11	6,198.38	48.73	1,706.92	9,368.99			2,880.82
		蓄積	2,999,349	2,999,099	1,607,486	1,391,613	1,468,078	1,388,414	79,664	219,072	1,311,949			250
野	総数	面積	78,064.41	74,496.55	26,696.36	47,800.19	18,951.24	18,717.62	233.62	7,978.74	47,566.57	1.95	25.43	3,540.48
		蓄積	14,106,977	14,102,404	8,511,675	5,590,729	7,145,211	7,065,100	80,111	1,446,575	5,510,618	0	0	4,573
野	民有林	面積	49,191.96	48,278.43	18,194.65	30,083.78	15,491.11	15,274.04	217.07	32,787.32	29,866.71	1.95	25.43	886.15
		蓄積	9,888,936	9,884,363	6,955,377	2,928,986	6,409,405	6,394,975	14,430	560,402	2,914,556			4,573
野	総数	面積	28,872.45	26,218.12	8,501.71	17,716.41	3,460.13	3,443.58	16.55	22,757.99	17,699.86			2,654.33
		蓄積	4,218,041	4,218,041	1,556,298	2,661,743	735,806	670,125	65,681	886,173	2,596,062			









第4表 地域振興局別・資源構成表

諏訪地域振興局

単位 面積：ha、蓄積 成長量：m³

樹種	針 葉 樹										広 葉 樹				計
	スギ	ヒノキ	サウラ	アカマツ	カラマツ	その他針	小計	クヌギ	ブナ	ナラ	その他広	小計	計		
1	面積 蓄積						0.00				0.29	0.29	0.29		
	成長						0				0	0	0		
2	面積 蓄積	0.14				12.79	12.93			10.91	10.91	23.84			
	成長						0			17.0	17.0	17.0			
3	面積 蓄積	0.04	0.87			2.86	3.77		0.38	15.33	15.71	19.48			
	成長	0.6	554	35		154	947		18	76.6	835	1,782			
4	面積 蓄積	0.09	4.01		2.09	0.25	5.31		3.68	59.57	63.25	75.00			
	成長	3.6	4,183	1,636		169	7,670		1,049	2,110	3,159	10,839			
5	面積 蓄積	0.13	16.85		1.25	2.27	8.99		3.22	90.86	94.08	123.57			
	成長	20	5,615	225		259	7,758		533	4,591	5,124	12,882			
6	面積 蓄積	1.09	77.36	0.21	12.58	9.62	17.50		5.10	101.63	106.73	225.09			
	成長	233	22,722	94	1,498	1,836	2,626		205	5,006	5,211	34,220			
7	面積 蓄積	8.5	977.7	4.0	55.5	43.6	132.8		8.0	203.5	211.5	1,433.6			
	成長	1.95	109.72	1.24	8.45	28.98	64.30		5.28	106.38	111.66	326.30			
8	面積 蓄積	452	29,406	212	1,268	4,338	5,014		301	6,177	6,478	47,168			
	成長	11.8	951.1	6.8	32.9	99.8	225.2		10.1	191.9	202.0	1,529.6			
9	面積 蓄積	5.06	190.00	1.47	49.36	74.20	68.37		10.42	247.64	258.06	646.52			
	成長	1,301	37,881	277	8,653	13,991	5,705		648	14,732	15,380	83,188			
10	面積 蓄積	29.8	991.7	7.3	177.3	295.9	214.0		18.5	445.0	463.5	2,179.5			
	成長	7.65	120.06	1.78	227.24	353.75	56.18		9.51	244.04	253.55	1,020.21			
11	面積 蓄積	2.121	23,679	366	41,089	73,981	5,320		754	17,223	17,977	164,533			
	成長	36.9	507.0	7.5	633.8	1,352.7	170.3		19.4	479.7	499.1	3,207.3			
12	面積 蓄積	7.87	60.92	1.15	407.44	1,439.02	112.26		14.43	276.09	290.52	2,319.18			
	成長	2,391	13,656	261	81,651	328,252	13,775		1,081	21,720	22,801	462,787			
13	面積 蓄積	33.5	250.8	4.6	1,079.9	4,972.6	409.1		22.7	554.2	576.9	7,327.4			
	成長	22.18	23.36	4.55	626.00	3,161.40	189.32		22.28	633.04	655.32	4,682.13			
14	面積 蓄積	7.156	5.583	1.047	132,619	761,154	23,729		1,582	55,207	57,089	988,376			
	成長	97.5	90.7	16.7	1,466.8	10,657.4	526.9		34.4	1,054.2	1,088.6	13,944.6			
15	面積 蓄積	33.66	29.82	20.44	800.20	4,641.08	324.40		230.17	1,115.94	1,346.11	7,195.71			
	成長	11,288	7,714	5,160	179,783	1,178,970	45,033		20,334	104,377	124,711	1,552,659			
16	面積 蓄積	145.4	109.1	73.6	1,638.6	15,008.0	880.3		351.0	1,948.3	2,299.3	20,154.3			
	成長	35.29	77.48	23.36	938.81	4,311.33	243.75		229.29	1,461.36	1,690.65	7,320.67			
17	面積 蓄積	12.001	18.523	6.151	211,283	1,148,750	34,322		23,281	142,380	165,661	1,596,691			
	成長	154.6	257.4	86.3	1,931.7	14,521.5	674.1		350.6	2,370.0	2,720.6	20,346.2			
18	面積 蓄積	16.54	22.80	17.88	690.84	1,709.56	79.82		270.60	1,232.46	1,503.24	4,040.68			
	成長	5,012	6,523	4,617	158,093	466,724	12,319		27,800	33,034	39,834	814,947			
19	面積 蓄積	58.5	77.2	56.6	1,320.5	5,062.4	203.4		343.4	1,569.3	1,912.7	8,691.3			
	成長	89.72	249.96	185.60	2,527.29	2,677.89	1,226.31		539.84	4,234.64	4,774.61	11,731.38			
20	面積 蓄積	35,967	76,618	54,029	647,593	750,670	242,982		59,331	504,295	563,638	2,371,497			
	成長	77.8	356.3	183.4	3,241.0	1,922.2	8,938.2		517.2	2,358.1	2,875.3	11,813.5			
21	面積 蓄積	221.41	983.21	257.68	6,291.55	18,425.00	2,386.51		1,344.20	9,830.18	11,174.69	39,750.05			
	成長	78,883	252,657	72,249	1,466,291	4,729,248	394,317		137,226	1,070,793	1,208,019	8,141,910			
22	面積 蓄積	659.0	5,385.5	453.5	11,723.7	55,207.4	5,632.2		1,769.9	11,655.4	13,425.3	92,486.6			
	成長														
計	面積 蓄積														
	成長														
計	面積 蓄積														
	成長														
計	面積 蓄積														
	成長														



第4表 地域振興局別・資源構成表

南信州地域振興局

単位 面積：ha、蓄積 成長量：m³

樹種	針					葉					樹					葉					樹						
	スギ	ヒノキ	サウラ	アカマツ	カラマツ	その他針	小計	クヌギ	ブナ	ナラ	その他広	小計	計	スギ	ヒノキ	サウラ	アカマツ	カラマツ	その他針	小計	クヌギ	ブナ	ナラ	その他広	小計	計	
1	面積 蓄積 成長	0.96					0.96				0.96		0.80	0.52													
2	面積 蓄積 成長	138.21			3.58	2.43	150.83				150.83		64.27	9.48													
3	面積 蓄積 成長	341.18		9.32	2.50	0.06	363.41				363.41		747	130													
4	面積 蓄積 成長	494.30		59.3	15.2	0.4	639				639		103.34	14.99													
5	面積 蓄積 成長	1,079.30		27.49	8.57	1.90	1,135.79				1,135.79		666.00	16.76													
6	面積 蓄積 成長	1,859.48		0.07	19.59	39.96	1,952.82				1,952.82		746.64	55.94													
7	面積 蓄積 成長	2,514.04		2.09	54.52	205.56	2,898.70				2,898.70		931.58	64.90													
8	面積 蓄積 成長	3,722.22		0.72	108.45	392.22	4,533.44				4,533.44		1,024.06	77.84													
9	面積 蓄積 成長	4,103.75		1.88	570.55	1,091.92	6,390.95				6,390.95		1,425.90	48.57													
10	面積 蓄積 成長	7,616.40		5.96	2,929.74	1,991.65	144.69				144.69		2,688.14	88.53													
11	面積 蓄積 成長	1,889.93		1.282	946.629	893.152	9,977				9,977		4,611.92	215.59													
12	面積 蓄積 成長	1,814.77		2.30	2,959.91	3,758.36	167.36				167.36		7,903.05	576.68													
13	面積 蓄積 成長	474.851		543	671.309	965.148	21.075				21.075		830.066	63.411													
14	面積 蓄積 成長	6,236.7		7.1	7,442.9	12,325.7	400.8				400.8		14,575.3	1,096.7													
15	面積 蓄積 成長	997.49		1.52	1,747.13	3,748.08	124.63				124.63		8,271.63	766.94													
以上	面積 蓄積 成長	2,972.69		51.17	2,704.28	424.73	3,636.50				3,636.50		19,330.98	965.89													
計	面積 蓄積 成長	113,280.2		162.9	30,944.9	56,981.5	6,428.1				6,428.1		72,725.1	5,107.5													

伐跡	142.77
未立木地	852.44
菅草地	323.56
崩壊地	2,019.77
田圃	3.85
施設敷	108.76
林地崩壊	12.33
計	3,463.48
竹	615.34
林	10.61
更新	1,182
困難地	21.0
合計	136,147.50
面積	24,615.338
蓄積	332,035.5
成長量	332,035.5

第4表 地域振興局別・資源構成表

木曾地域振興局

単位 面積：ha、蓄積 成長量：m³

樹種	針				葉				樹				葉				樹									
	スギ	ヒノキ	サウラ	アカマツ	カラマツ	その他針	小計	クヌギ	ブナ	ナラ	その他広	小計	計	スギ	ヒノキ	サウラ	アカマツ	カラマツ	その他針	小計	クヌギ	ブナ	ナラ	その他広	小計	計
1	面積 蓄積 成長	1.90					1.90					1.90														
2	面積 蓄積 成長	16.76		2.15	0.26		0.10				0.24	19.51														
3	面積 蓄積 成長	0.36 21 4.2	67.49 2,858 553.0	0.22 4 0.8		1.12 71 6.5	69.32 2,957 564.9				0.13 3 0.4	71.54 3,000 571.4														
4	面積 蓄積 成長		218.90 17,879 1,633.7	0.74 50 4.6	1.01 353 29.0	1.89 156 9.2	222.77 18,445 1,677.0				0.23 7 0.5	223.00 18,452 1,677.0														
5	面積 蓄積 成長	0.14 25 1.2	294.03 31,242 1,822.3	0.03 3 0.2	0.65 71 3.7	8.25 935 43.6	304.06 32,413 1,879.8				0.96 137 8.8	305.02 32,550 1,888.6														
6	面積 蓄積 成長	0.82 177 5.9	548.12 73,139 3,149.9	1.83 10.3	3.63 455 18.5	25.39 3,625 84.0	588.24 78,295 3,302.3				8.45 661 33.7	596.69 78,956 3,336.0														
7	面積 蓄積 成長	5.58 1,203 31.7	1,336.52 208,435 6,763.8	0.58 98 3.2	7.12 1,068 28.7	26.00 4,863 107.0	1,390.17 216,765 6,982.7				14.37 1,080 49.3	1,404.54 217,845 7,032.0														
8	面積 蓄積 成長	13.67 3,445 79.3	1,257.23 226,252 5,911.1	0.47 85 2.2	28.75 5,072 104.5	79.97 15,936 335.1	1,337.20 231,228 6,479.1				13.20 1,266 46.9	1,350.40 232,594 6,526.0														
9	面積 蓄積 成長	44.72 12,061 207.4	1,469.96 294,368 6,244.3	7.08 1,410 30.3	205.77 39,386 595.4	168.03 37,854 683.6	1,927.42 388,583 7,887.9				31.86 44 106.9	1,959.28 389,027 8,004.8														
10	面積 蓄積 成長	50.530 714.7	302.970 5,530.8	4.287 77.8	190.837 2,518.9	274.177 4,150.6	824.729 13,050.6				1.928 57.8	826.657 13,108.4														
11	面積 蓄積 成長	321.09 100,622 1,367.0	906.25 219,608 3,543.9	19.66 4,799 77.2	1,003.15 215,575 2,389.6	2,902.12 740,462 10,380.5	5,161.15 1,282,361 17,785.1				8.88 1,295 26.9	5,170.03 1,283,656 17,812.0														
12	面積 蓄積 成長	520.11 174,842 2,211.0	695.26 180,330 2,546.4	41.30 10,644 151.2	1,009.39 214,017 2,040.7	3,934.99 1,070,622 13,785.1	6,219.43 1,653,436 20,791.5				18.38 2,981 57.1	6,237.81 1,656,417 20,848.6														
13	面積 蓄積 成長	318.13 109,717 1,394.0	369.41 97,445 1,375.3	41.68 11,103 157.2	776.97 174,576 1,625.1	2,422.71 674,732 8,618.6	3,940.62 1,069,511 13,207.1				11.72 1,938 36.9	3,952.34 1,071,449 13,244.0														
14	面積 蓄積 成長	93.78 33,362 331.8	133.93 36,262 446.0	13.14 3,640 44.3	456.97 106,809 892.0	588.29 168,044 1,848.2	1,302.62 350,943 3,608.0				16.51 2,826 45.7	1,319.13 353,769 3,653.7														
15	面積 蓄積 成長	339.81 133,120 420.7	1,484.94 449,826 725.5	226.45 66,187 136.7	1,810.64 479,622 2,254.8	493.16 151,468 718.4	4,717.08 1,359,587 4,777.4				362.08 79,224 521.3	4,753.24 1,367,811 4,828.7														
計	面積 蓄積 成長	1,828.95 619,125 6,768.9	10,171.23 2,140,614 40,246.0	373.93 102,548 686.0	6,246.34 1,427,999 12,499.9	11,809.11 3,142,945 40,770.4	30,931.58 7,530,081 101,973.4				502.02 96,850 992.2	31,433.60 7,626,931 102,965.6														
合計	面積 蓄積 成長	23.68 176.54 87.71	164.54 9,365.42 149.19	2.21 6.113 7.760	2,060.28 3,145.99 3,820.12	7,221.43 9,365.42 12,121.1	14,777.06 21,638.45 28,763.6				194.745 3,824.6 6,914.0	15,071.76 25,463.0 31,577.7														
伐跡	未立木地 若木地 崩壊地 田圃 施設敷 林地崩壊 計																									
更新 困難地	面積 蓄積 成長																									
合計	面積 蓄積 成長																									

第4表 地域振興局別・資源構成表

松本地域振興局

単位 面積 : ha、蓄積 成長量 : m³

樹種	樹齢	針						葉						樹						計
		針						葉						樹						
		スギ	ヒノキ	サウラ	アカマツ	カラマツ	その他針	小計	クヌギ	ブナ	ナラ	その他広	小計	計						
	面積																			
	蓄積																			
	成長																			
	面積																			
	蓄積																			
	成長																			



第4表 地域振興局別・資源構成表

長野地域振興局

単位 面積：ha、蓄積 成長量：m³

樹種	針 葉				樹				葉 樹				計
	スギ	ヒノキ	サウラ	アカマツ	カラマツ	その他針	小計	クヌギ	ブナ	ナラ	その他広	小計	
1	面積 蓄積 成長	1.21 9.55 2.41	20.45 1,709 318.5	0.07 0.89 0.07	1.32 4.13 30.2	1.25 88 528.7	5.78 242 19.4	9.80 242 19.4	0.06 0 0	1.92 10.91 3.6	30.70 54.39 53.4	32.68 76.91 57.0	4.45 0 0
2	面積 蓄積 成長	1.21 9.55 2.41	20.45 1,709 318.5	0.07 0.89 0.07	1.32 4.13 30.2	1.25 88 528.7	5.78 242 19.4	9.80 242 19.4	0.06 0 0	1.92 10.91 3.6	30.70 54.39 53.4	32.68 76.91 57.0	4.45 0 0
3	面積 蓄積 成長	1.21 9.55 2.41	20.45 1,709 318.5	0.07 0.89 0.07	1.32 4.13 30.2	1.25 88 528.7	5.78 242 19.4	9.80 242 19.4	0.06 0 0	1.92 10.91 3.6	30.70 54.39 53.4	32.68 76.91 57.0	4.45 0 0
4	面積 蓄積 成長	1.21 9.55 2.41	20.45 1,709 318.5	0.07 0.89 0.07	1.32 4.13 30.2	1.25 88 528.7	5.78 242 19.4	9.80 242 19.4	0.06 0 0	1.92 10.91 3.6	30.70 54.39 53.4	32.68 76.91 57.0	4.45 0 0
5	面積 蓄積 成長	1.21 9.55 2.41	20.45 1,709 318.5	0.07 0.89 0.07	1.32 4.13 30.2	1.25 88 528.7	5.78 242 19.4	9.80 242 19.4	0.06 0 0	1.92 10.91 3.6	30.70 54.39 53.4	32.68 76.91 57.0	4.45 0 0
6	面積 蓄積 成長	1.21 9.55 2.41	20.45 1,709 318.5	0.07 0.89 0.07	1.32 4.13 30.2	1.25 88 528.7	5.78 242 19.4	9.80 242 19.4	0.06 0 0	1.92 10.91 3.6	30.70 54.39 53.4	32.68 76.91 57.0	4.45 0 0
7	面積 蓄積 成長	1.21 9.55 2.41	20.45 1,709 318.5	0.07 0.89 0.07	1.32 4.13 30.2	1.25 88 528.7	5.78 242 19.4	9.80 242 19.4	0.06 0 0	1.92 10.91 3.6	30.70 54.39 53.4	32.68 76.91 57.0	4.45 0 0
8	面積 蓄積 成長	1.21 9.55 2.41	20.45 1,709 318.5	0.07 0.89 0.07	1.32 4.13 30.2	1.25 88 528.7	5.78 242 19.4	9.80 242 19.4	0.06 0 0	1.92 10.91 3.6	30.70 54.39 53.4	32.68 76.91 57.0	4.45 0 0
9	面積 蓄積 成長	1.21 9.55 2.41	20.45 1,709 318.5	0.07 0.89 0.07	1.32 4.13 30.2	1.25 88 528.7	5.78 242 19.4	9.80 242 19.4	0.06 0 0	1.92 10.91 3.6	30.70 54.39 53.4	32.68 76.91 57.0	4.45 0 0
10	面積 蓄積 成長	1.21 9.55 2.41	20.45 1,709 318.5	0.07 0.89 0.07	1.32 4.13 30.2	1.25 88 528.7	5.78 242 19.4	9.80 242 19.4	0.06 0 0	1.92 10.91 3.6	30.70 54.39 53.4	32.68 76.91 57.0	4.45 0 0
11	面積 蓄積 成長	1.21 9.55 2.41	20.45 1,709 318.5	0.07 0.89 0.07	1.32 4.13 30.2	1.25 88 528.7	5.78 242 19.4	9.80 242 19.4	0.06 0 0	1.92 10.91 3.6	30.70 54.39 53.4	32.68 76.91 57.0	4.45 0 0
12	面積 蓄積 成長	1.21 9.55 2.41	20.45 1,709 318.5	0.07 0.89 0.07	1.32 4.13 30.2	1.25 88 528.7	5.78 242 19.4	9.80 242 19.4	0.06 0 0	1.92 10.91 3.6	30.70 54.39 53.4	32.68 76.91 57.0	4.45 0 0
13	面積 蓄積 成長	1.21 9.55 2.41	20.45 1,709 318.5	0.07 0.89 0.07	1.32 4.13 30.2	1.25 88 528.7	5.78 242 19.4	9.80 242 19.4	0.06 0 0	1.92 10.91 3.6	30.70 54.39 53.4	32.68 76.91 57.0	4.45 0 0
14	面積 蓄積 成長	1.21 9.55 2.41	20.45 1,709 318.5	0.07 0.89 0.07	1.32 4.13 30.2	1.25 88 528.7	5.78 242 19.4	9.80 242 19.4	0.06 0 0	1.92 10.91 3.6	30.70 54.39 53.4	32.68 76.91 57.0	4.45 0 0
15	面積 蓄積 成長	1.21 9.55 2.41	20.45 1,709 318.5	0.07 0.89 0.07	1.32 4.13 30.2	1.25 88 528.7	5.78 242 19.4	9.80 242 19.4	0.06 0 0	1.92 10.91 3.6	30.70 54.39 53.4	32.68 76.91 57.0	4.45 0 0
以上	面積 蓄積 成長	1.21 9.55 2.41	20.45 1,709 318.5	0.07 0.89 0.07	1.32 4.13 30.2	1.25 88 528.7	5.78 242 19.4	9.80 242 19.4	0.06 0 0	1.92 10.91 3.6	30.70 54.39 53.4	32.68 76.91 57.0	4.45 0 0
計	面積 蓄積 成長	112,343.3 3,809.1 4.2	10,260.3 380,911.5 164,125	10,260.3 380,911.5 164,125	58,715.7 1,862,230.6 862,230.6	1,098.0 132,846 13,889.461	186,230.6 1,098.0 13,889.461	94.3 80,678 8,942.51	160.1 69,979 524.12	4,657.0 292,366 3,410.029	47,818.2 3,410.029 3,410.029	52,729.6 3,853,052 17,742.513	238,979.7 17,745,275 17,745,275

伐跡  
未立木地  
菅草地  
崩壊地  
田  
施設敷  
林地崩壊  
計

43.11  
1,383.40  
622.53  
507.61  
4.90  
48.94  
79.95  
2,690.44  
160.14  
16.95  
2,762  
19.5

竹  
林  
更新  
困難地  
成林

6,397.50  
736,848  
1,688,367  
8,133.2  
17,125.4  
9,977.70  
1,208,727  
3,893,848  
6,742.1  
18,556.6  
36,621.45  
3,853,052  
17,742,513  
238,979.7

合計  
面積  
蓄積  
成長

2,496,359  
4,370.5  
33,585.6  
4,845.25  
497,142  
3,297,268  
42,721.1  
13,221.04  
2,774,090  
35,866.1  
6,397.50  
736,848  
1,688,367  
8,133.2  
17,125.4  
9,977.70  
1,208,727  
3,893,848  
6,742.1  
18,556.6  
36,621.45  
3,853,052  
17,742,513  
238,979.7



第4表 地域振興局別・資源構成表

北信地域振興局

単位 面積：ha、蓄積 成長量：m³

樹種	針 葉 樹										闊 葉 樹				樹				計
	スギ	ヒノキ	サウラ	アカマツ	カラマツ	その他針	小計	クヌギ	ブナ	ナラ	その他広	小計	計	その他広	小計	計			
1	面積 蓄積 成長	7.89					0.00						0.96		0.96	0.96			
2	面積 蓄積 成長						7.89			1.10	16.49	17.59			17.59	25.48			
3	面積 蓄積 成長	31.96 3,633 838.6	0.25 54 10.0		0.32 13 1.8		32.53 3,700 850.4	2.61 118 9.4	0.91 46 10.0	5.09 124 10.4	95.68 2,059 192.0	104.29 2,347 221.8	243	224	243	34.6			
4	面積 蓄積 成長	82.26 9,801 1,083.9	0.15 10 1.0		0.21 13 1.4	1.46	84.08 9,959 1,095.1	8.42 94 9.4	8.42 94 9.4	10.14 357 24.1	97.61 2,945 199.0	116.17 3,396 1,327.6	200.25	200.25	200.25	13,355			
5	面積 蓄積 成長	144.54 26,566 1,889.5	1.32 135 7.9		0.76 79 4.0	1.90	148.62 27,038 1,925.3	0.60 40 1.2	5.67 152 11.9	12.18 531 27.6	251.90 10,065 531.2	270.35 10,788 2,497.2	418.97	418.97	418.97	196,789			
6	面積 蓄積 成長	310.50 78,588 4,107.3	0.16 23 1.0		0.92 131 4.8	3.25	314.83 79,153 4,028.5	1.24 96 2.1	3.01 96 6.3	41.31 90.9 90.9	288.22 13,473 549.5	313.78 15,882 648.8	628.61	628.61	628.61	4,677.3			
7	面積 蓄積 成長	558.76 166,106 6,280.0	5.80 765 29.1		3.44 542 12.9	31.42	599.42 171,771 6,450.1	2.17 172 2.7	9.15 386 22.3	50.06 3,087 95.9	365.22 21,373 661.9	426.60 25,018 782.8	1,026.02	1,026.02	1,026.02	196,789			
8	面積 蓄積 成長	915.98 306,352 10,064.8	0.60 111 3.0		1.61 3,107 62.3	40.10	973.42 316,192 10,291.6	4.38 374 3.7	46.52 1,994 87.3	43.63 3,063 92.2	374.20 24,801 750.5	468.63 30,234 933.7	1,442.05	1,442.05	1,442.05	346,428			
9	面積 蓄積 成長	1,208.54 459,023 10,710.2	0.39 78 1.7		30.38 5,510 83.4	33.09	1,281.10 472,439 10,969.6	1.83 161 0.5	16.35 829 29.7	26.73 2,141 59.2	426.11 30,532 839.6	471.02 506,102 11,898.6	1,759.12	1,759.12	1,759.12	4,638.86			
10	面積 蓄積 成長	1,574.62 685,085 11,732.7			54.66 10,498 139.2	155.5	1,794.02 37,884 12,466.0	0.43 41 0.1	145.13 9,010 265.5	29.00 2,719 69.2	2,194.69 132,645 3,329.3	2,369.25 144,129 3,664.1	4,163.27	4,163.27	4,163.27	16,130.1			
11	面積 蓄積 成長	1,477.25 744,072 8,157.2	0.22 59 0.8		55.99 12,393 115.1	900.85	2,565.29 1,019,400 11,791.4	6.13 567 8.51	534.95 43,147 140.35	84.93 9,372 20.76	3,243.50 303,386 407,645	3,869.51 1,375,872 4,148.52	6,434.80	6,434.80	6,434.80	113.83			
12	面積 蓄積 成長	1,224.74 639,243 6,729.5	0.04 11 0.2		107.89 25,768 227.4	783.86	2,141.49 890,440 9,879.2	772	120.30 268.8	172.87 20,076 328.1	3,826.79 440,723 6,447.8	4,148.52	4,148.52	4,148.52	16,923.9	880.07			
13	面積 蓄積 成長	587.18 201,958 2,679.1	0.01 3 1.5		79.84 10,830 163.9	225.94	998.53 425,711 3,846.9	7.00 646 188.5	105.45 9,752 111.7	87.43 10,330 263.163	3,324.45 373,900 4,162.0	3,522.86	3,522.86	3,522.86	79,611	1.95			
14	面積 蓄積 成長	2,143.85 1,236,781 5,815.2	38.53 10,577 58.6		277.54 73,189 301.2	363.73	2,010.29 382,340 3,512.7	3.03 290 1,563.5	2,080.25 275,703 1,563.5	99.88 36,136 125.8	9,383.25 1,002,515 3,762.6	11,763.41	11,763.41	11,763.41	8,309.1	3.3			
15	面積 蓄積 成長	12,005.85 5,497,273 80,080.8	47.47 11,826 113.3		675.72 161,396 1,221.8	3,090.20	2,375.41 860,611 10,570.7	40.01 3,471 19.7	3,227.29 364,387 3,724.8	121.65 95,510 1,321.0	25,903.83 2,465,618 30,176.6	30,083.78	30,083.78	30,083.78	35,242.1	128,381.2			
計	面積 蓄積 成長	12,005.85 5,497,273 80,080.8	47.47 11,826 113.3		675.72 161,396 1,221.8	3,090.20	2,375.41 860,611 10,570.7	40.01 3,471 19.7	3,227.29 364,387 3,724.8	121.65 95,510 1,321.0	25,903.83 2,465,618 30,176.6	30,083.78	30,083.78	30,083.78	35,242.1	128,381.2			
計	面積 蓄積 成長	80,080.8 3,315,151 128,381.2	113.3 3,315,151 128,381.2		1,221.8 3,315,151 128,381.2	10,570.7	10,570.7	19.7	3,724.8	1,321.0	30,176.6	35,242.1	128,381.2	128,381.2	128,381.2	128,381.2	128,381.2		



第5表 地域振興局別・人工林天然林別・資源構成表

佐久地域振興局(人工林)

単位 面積：ha、蓄積 成長量：m<sup>3</sup>

年齢級	針 葉 樹					広 葉 樹					計	
	スギ	ヒノキ	サウラ	アカマツ	カラマツ	その他針	小計	クスギ	ブナ	ナラ		その他広
1	面積						0.00					0.00
	蓄積						0					0
2	成長		13.95		0.43	11.94	26.32			6.59	1.38	7.97
	面積						0			87	17	104
3	蓄積	0.20	29.96	0.40	0.24	39.38	70.18	0.21		12.1	43.01	52.03
	成長	19	1,697	8	13	2,924	4,812	5		165	1,230	1,400
4	面積	3.8	382.0	2.6	1.7	235.8	646.2	0.4		15.2	111.0	126.6
	蓄積	2.41	58.75	0.26	5.36	29.32	3.68	99.78		8.26	41.81	50.07
5	成長	388	6,397	42	4.55	3,902	4.63			340	1,816	2,156
	面積	31.9	680.0	4.6	37.3	230.0	11,637	1,021.6		23.1	121.1	144.2
6	蓄積	2.85	72.66	0.66	9.22	84.77	183.71		0.36	0.12	41.51	41.99
	成長	1,029	14,312	659	959	13,560	33,844	10		415	2,388	2,813
7	面積	51.6	1,017.6	46.8	51.6	629.6	2,030.8		0.8	20.8	122.9	144.5
	蓄積	2.33	162.97		15.93	305.43	19.32	505.98		0.12	10.45	12.48
8	成長	876	28,520		2,155	56,314	6,863	94,728		4	600	699
	面積	31.3	1,574.4		81.0	1,315.4	3,365.8		0.2	3.9	24.6	28.7
9	蓄積	18.57	281.61	1.13	73.63	479.70	45.66	900.30		1.13	26.29	27.42
	成長	5,184	60,248	194	11,683	103,286	12,839	193,424		63	1,608	1,671
10	面積	148.6	2,715.8	8.7	284.8	2,279.1	556.3	5,993.3		1.9	49.4	51.3
	蓄積	7.84	141.81	0.33	193.22	1,083.60	11.78	1,438.58		0.33	29.76	30.09
11	成長	2,544	31,745	75	34,596	285,688	1,637	336,285		22	2,010	2,032
	面積	58.6	1,178.1	2.8	703.2	5,587.7	63.6	7,594.0		0.7	60.6	61.3
12	蓄積	27.61	70.51	0.78	408.58	2,535.74	32.54	3,075.76			11.40	11.40
	成長	9,627	19,329	186	79,421	682,185	5,632	796,380		635	635	635
13	面積	175.3	583.4	5.7	1,200.2	12,440.0	203.4	14,608.0			16.5	16.5
	蓄積	74.28	43.80	0.66	790.94	4,823.31	50.38	5,783.37			11.21	11.21
14	成長	28,622	12,559	229	161,044	1,385,205	8,749	1,596,408			610	610
	面積	430.2	363.8	6.5	2,115.5	20,922.6	256.4	24,085.0			15.4	15.4
15	蓄積	91.04	5.15	1.05	879.77	7,176.99	9.42	8,163.42		0.07	9.38	9.45
	成長	34,464	1,521	363	191,578	2,189,350	1,991	2,419,267		182	975	1,157
16	面積	448.8	37.1	8.7	2,112.9	26,397.2	48.2	29,052.9		3.6	19.4	23.0
	蓄積	124.12	7.18	18.69	464.91	11,562.38	28.37	12,205.65		11.13	20.30	31.43
17	成長	53,933	2,430	5,427	104,661	3,735,390	6,943	3,908,784		1,085	1,877	2,962
	面積	595.4	51.7	115.1	954.6	34,320.2	141.7	36,178.7		20.6	36.4	57.0
18	蓄積	17.70	4.48	3.71	68.48	8,118.06	17.06	8,229.49		0.70	39.66	40.36
	成長	7,771	1,998	1,704	15,519	2,649,975	4,414	2,681,381		81	4,222	4,303
19	面積	87.9	40.8	34.5	141.3	24,042.2	89.6	24,436.3		1.3	71.9	73.2
	蓄積	6.32	8.02	8.99	3,321.64	3,357.63	0.82	3,357.63			5.57	5.57
20	成長	3,025	3,038	3,953	2,860	1,110,970	255	1,234,401		66.1	66.1	66.1
	面積	72.77	111.86	53.80	19.56	2,934.58	4.03	3,200.64		0.20	35.51	35.71
21	蓄積	34,490	52,171	22,532	4,818	993,001	2,682	1,099,694		26	2,444	2,470
	成長	66.7	201.4	109.1	21.6	3,393.9	31.3	3,824.0			16.7	16.7
22	面積	448.04	1,012.71	90.46	2,942.11	42,506.84	240.65	47,240.81		0.48	327.24	367.18
	蓄積	181,972	235,965	34,672	609,762	13,191,750	55,924	14,310,045		14	21,093	23,673
23	成長	2,157.3	8,881.6	404.3	7,728.5	139,796.0	2,050.2	161,018.1		1.0	675.5	780.1
	面積											

第5表 地域振興局別・人工林天然林別・資源構成表

上田地域振興局(人工林)

年齢	針葉樹					広葉樹					計				
	スギ	ヒノキ	サウラ	アカマツ	カラマツ	その他針	小計	クスギ	ブナ	ナラ	その他広	小計	計		
1	面積						0.00			0.25		0.25			
	蓄積						0					0			
2	面積	7.01					7.01			1.44	5.03	6.47	13.48		
	蓄積						0			22	81	103	103		
3	面積	1.05	72.28		1.24	27.04	101.61	1.34		32.03	38.48	140.09			
	蓄積	118	2,988		68	2,666	5,840	28		921	1,138	6,978			
4	面積	25.0	663.7		9.2	240.4	936.3	2.4		78.7	97.7	1,036.0			
	蓄積	3.40	68.36		9.05	52.77	33.92	3.02		42.99	73.32	207.24			
5	面積	895	7,769		587	6,992	15,263	70		1,178	3,009	19,272			
	蓄積	73.5	824.5		48.9	412.3	1,360.9	4.8		80.0	2,054	15,666.3			
6	面積	12.37	92.11		17.72	52.78	177.01			21.60	31.10	208.11			
	蓄積	2,624	15,949		2,112	9,396	36,232			1,530	2,830	33,062			
7	面積	131.9	1,133.7		105.8	431.9	1,814.0			78.0	168.3	1,982.3			
	蓄積	32.03	278.17		23.71	181.50	57.25			52.63	94.26	611.51			
8	面積	14.712	45.085		3.456	36.307	99.859			2.737	5.309	105.168			
	蓄積	525.4	2,482.9		126.5	894.2	3,984.8			112.2	222.3	4,207.1			
9	面積	78.38	370.42		78.30	179.77	748.03			17.91	19.51	767.54			
	蓄積	23,642	77,381		12,922	41,029	166,787			1,078	1,180	161,967			
10	面積	661.9	3,484.7		3,096	902.9	5,609.2			33.4	36.6	5,645.8			
	蓄積	91.06	370.55		184.63	142.99	790.16			9.25	9.25	799.41			
11	面積	31.010	80.706		33.651	36.703	184.348			639	639	184,987			
	蓄積	707.6	2,934.3		675.8	770.0	5,234.3			19.4	19.4	5,253.7			
12	面積	199.08	233.55		489.56	364.35	1,300.62			0.10	2.00	1,302.82			
	蓄積	73.235	59.050		95.858	101.124	331.688			110	118	331,806			
13	面積	1.319.0	1,778.7		1,448.2	1,825.6	6,457.1			0.2	3.2	6,460.3			
	蓄積	237.09	1,437.2	1.06	1,097.32	885.09	2,377.39			2.69	2.69	2,380.08			
14	面積	93.050	41.961	3.70	227.885	261.725	627.358			230	230	627,588			
	蓄積	1,396.8	1,215.3	9.6	2,975.0	3,926.9	9,594.3			5.9	5.9	9,600.2			
15	面積	271.50	47.29	3.70	1,735.92	2,570.62	28.87			6.92	6.92	4,664.82			
	蓄積	113,080	15,356	1,179	380,922	816,742	6,272			641	641	1,334,192			
16	面積	1,474.7	369.6	28.4	4,195.3	9,823.7	13.91			12.7	12.7	16,043.5			
	蓄積	408.24	18.47	1.25	1,080.07	3,610.31	5,130.57			0.60	20.42	5,150.99			
17	面積	180.280	6,697	461	246,398	1,200.827	3,334			1,603	1,667	1,639,684			
	蓄積	1,987.4	141.2	9.8	2,227.7	10,877.0	15,309.7			30.1	31.4	15,341.1			
18	面積	268.14	22.56	1.33	240.11	2,576.80	663			1.31	17.38	18.76	31,343.3		
	蓄積	121,032	8,641	51.4	56,997	874,781	1,909			151	1,582	1,065,615			
19	面積	1,341.4	179.0	11.0	506.1	7,815.3	38.2			26.9	29.5	9,920.9			
	蓄積	110,556	15,600	3.68	54.13	1,001.02	1,184.99			11.39	12.10	1,197.09			
20	面積	51.765	6,498	1.64	13,046	346,731	419,601			1,277	1,363	4,909.64			
	蓄積	260.27	134.70	27.18	77.50	827.31	1,329.38			0.8	14.7	3,167.9			
21	面積	128,568	62,736	12,583	19,097	295,424	838			2,002	2,065	521,311			
	蓄積	474.7	250.2	75.7	95.7	1,194.4	2,100.4			16.5	16.5	2,116.9			
22	面積	1,973.17	1,874.79	38.20	5,089.26	12,472.35	123.64			3.02	29.67	354.14	21,925.55		
	蓄積	834,011	430,817	16,625	1,092,999	4,030,447	25,745			1,083	16,150	22,033	6,452,677		
23	面積	10,586.9	15,636.1	162.1	12,826.5	41,490.6	775.8			83.4	588.9	878.4	82,356.4		
	蓄積														

第5表 地域振興局別・人工林天然林別・資源構成表

諏訪地域振興局(人工林)

単位 面積：ha、蓄積 成長量：m³

年齢	針葉樹										広葉樹					計
	スギ	ヒノキ	サウラ	アカマツ	カラマツ	その他針	小計	クスギ	ブナ	ナラ	その他広	小計				
1	面積						0.00					0.29		0.29		
	蓄積						0					0		0		
2	面積	0.14					12.21					0.00		12.21		
	蓄積						0					0		0		
3	面積	0.04	0.87				3.77					5.64		9.41		
	蓄積	3	554	35		201	947			10	590	600	1547	3094		
4	面積	0.09	3.90		2.03	0.25	7.76			0.8	56.3	57.1		216.9		
	蓄積	38	4174		1631	169	7520			1029	143	443	1219	9889		
5	面積	0.13	16.41		133.8	2.27	22.27			66.3	23.1	89.4		739.9		
	蓄積	20	5577	96		259	7352			457	1214	1671	225	2452		
6	面積	1.09	77.28	0.21	4.42	9.62	104.92			4.44	4.44	4.44		109.36		
	蓄積	233	22713	94	647	1836	2319	27842		52	505	557	28399	31175		
7	面積	1.95	109.72	1.24	4.57	28.98	210.76			20.7	20.7	22.7		1197.5		
	蓄積	452	29406	212	663	4338	40085			154	154	154	40239	45333		
8	面積	5.06	190.00	1.41	37.51	73.08	372.88			1.75	1.75	1.75		374.63		
	蓄積	1301	37881	266	6783	13833	65584			117	117	117	65701	72482		
9	面積	7.65	120.06	1.78	208.42	347.84	728.28			0.94	0.94	0.94		729.22		
	蓄積	2121	23679	366	37946	73290	141645			66	66	66	141711	162826		
10	面積	36.9	507.0	7.5	586.0	1338.8	2610.6			1.7	1.7	1.7		2612.3		
	蓄積	2391	13656	261	65307	327861	419213			208	208	208	419421	481342		
11	面積	22.18	233.6	4.47	439.02	3161.40	6855			5.3	5.3	5.3		6415.0		
	蓄積	7156	5583	1027	94476	761154	878820			382	382	382	879314	966196		
12	面積	33.66	29.82	20.25	310.25	4638.77	5173.36			1.02	1.02	1.02		5174.38		
	蓄積	11288	7714	5110	68399	1178311	1292788			93	93	93	1292881	1522669		
13	面積	145.4	109.1	73.0	628.0	14999.5	16378.1			1.8	1.8	1.8		16379.9		
	蓄積	3529	7748	2222	12266	430354	464064			587	587	587	464651	511055		
14	面積	12.001	18.523	5.943	27.808	1147.259	1223.285			4.40	4.40	4.40		1223.725		
	蓄積	154.6	257.4	83.2	255.1	14503.0	15481.2			7.1	7.1	7.1		15488.3		
15	面積	5.912	22.80	13.14	50.36	1701.37	1807.33			2.93	2.93	2.93		1810.26		
	蓄積	58.5	6523	3463	11522	464986	492800			258	258	258	493058	542316		
以上	面積	89.71	249.92	174.51	92.01	2452.08	3211.80			0.17	0.17	0.17		3244.76		
	蓄積	35963	76605	50984	22039	708418	721266			3100	3100	3109	724375	806754		
計	面積	221.40	982.54	240.38	1598.84	18171.31	21928.91			0.00	0.00	0.00		22001.41		
	蓄積	78879	252588	67761	337317	4681868	5519147	9136		1669	7467	9136	5528283	6441362		
成長	659.0	5382.1	418.9	3894.3	55109.6	2322.3	67789.8			217.2	217.2	310.1		68099.9		

第5表 地域振興局別・人工林天然林別・資源構成表

上伊那地域振興局(人工林)

単位 面積：ha、蓄積 成長量：m³

樹種	針 葉 樹										広 葉 樹					計
	スギ	ヒノキ	サウラ	アカマツ	カラマツ	その他針	小計	クスギ	ブナ	ナラ	その他広	小計	計			
1	面積		5.79							0.23		0.23	6.02			
	蓄積												0			
2	面積		25.73	0.27		24.11							0			
	蓄積												0.0			
3	面積		138.76		0.24	2.45							62.84			
	蓄積		6.536		8	2.16							169			
4	面積	0.34	107.86		2.06	84.61	0.41						24.1			
	蓄積	4.3	12,677		146	7,871	480						164.80			
5	面積	0.55	220.74		2.54	98.19	1.72						232.2			
	蓄積	9.3	31,207		316	11,316	43,004						7,327			
6	面積	3.76	346.56		20.95	150.54	15.93						50.4			
	蓄積	7.24	55,442		3,586	23,664	1,672						1,334.7			
7	面積	16.58	454.74		76.05	588.0	85.6						196.89			
	蓄積	41.27	79,618		12,270	49,096	2,934						21,285			
8	面積	19.03	647.53		195.18	585.22	105.72						4.0			
	蓄積	48.03	120,226		34,287	102,009	8,870						1,682.7			
9	面積	40.80	883.16	12.91	737.90	1,323.57	58.52						326.50			
	蓄積	114.31	183,128	2,120	143,218	286,261	6,276						43,193			
10	面積	195.3	3,868.7	44.5	2,166.3	5,199.0	191.4						2,385.2			
	蓄積	29,371	126,453	340	411,777	599,702	3,446						96			
11	面積	187.65	232.51	0.78	2,711.61	4,850.71	20.43						544.93			
	蓄積	60,348	59,579	169	588,602	1,133,106	2,286						85,442			
12	面積	367.18	301.18	9.62	2,114.14	6,062.02	33.12						3,204.1			
	蓄積	125,171	76,312	2,466	480,426	1,579,340	4,753						899.78			
13	面積	1,484.67	1,084.2	35.3	4,377.4	20,179.3	93.0						14,588			
	蓄積	321.21	252.79	3.92	1,066.26	4,931.28	13.07						1,488.82			
14	面積	112,048	65,420	1,040	247,585	1,354,383	1,991						1,783,929			
	蓄積	14,424	923.3	14.3	2,254.2	17,166.6	35.9						21,862.0			
15	面積	117.92	186.80	4.50	279.79	2,622.99	4.66						3,228.82			
	蓄積	43,096	50,216	1,953	65,097	755,193	768						916,890			
以上	面積	433.4	609.6	14.4	527.7	8,255.1	12.8						9,866.9			
	蓄積	312.05	1,004.65	49.36	149.36	1,400.24	29.96						2,973.92			
計	面積	123,933	315,825	15,261	38,710	431,217	6,002						934,278			
	蓄積	416.3	994.7	58.7	192.2	2,538.1	74.6						4,289.2			
計	面積	1,484.67	5,359.53	82.86	9,344.83	25,105.49	351.05						41,940.93			
	蓄積	515,188	1,182,639	22,649	2,026,028	6,333,374	40,553						10,136,117			
成長	5,607.2	23,064.4	176.1	22,594.9	83,146.2	1,192.6							136,152.5			

第5表 地域振興局別・人工林天然林別・資源構成表

南信州地域振興局(人工林)

単位 面積：ha、蓄積 成長量：m<sup>3</sup>

年齢	針葉樹				広葉樹				計				
	スギ	ヒノキ	サウラ	アカマツ	カラマツ	その他針	小計	クスギ	ブナ	ナラ	その他広	小計	計
1	面積	0.96					0.96			0.37	0.28	0.65	1.61
	蓄積						0					0	0
2	面積	6.19	137.69		3.25	2.43	149.76			4.99	18.16	23.15	172.91
	蓄積						0			68	278	346	346
3	面積	9.86	339.84	9.32	0.70	0.06	380.21	0.43		13.14	13.88	27.02	387.23
	蓄積	897	15,299	269	36	4	16,513	8		282	472	754	17,267
4	面積	18.02	1,079.30	0.51	6.56	8.57	1,114.43	1.47		24.3	40.4	64.7	3,619.1
	蓄積	2,794	50,061	8	527	553	54,019	76	0.56	301	1,500	1,809	55,828
5	面積	18.02	1,079.30	0.51	6.56	8.57	1,114.43	1.47		30.20	7.49	37.69	1,969.79
	蓄積	296.6	8,297.5	27	412	63.6	8,705.0	34		15.06	488	1,994	24,070
6	面積	24.83	1,858.91	0.07	1.33	39.96	1,932.10	7.00		57.6	18.8	76.4	11,565.2
	蓄積	190.9	11,034.0	0.4	7.2	178.9	11,488.8	77.4		9.99	9.08	19.07	288.474
7	面積	49.79	2,509.29	2.09	27.46	205.56	2,865.67	71.49		604	381	985	4,685.78
	蓄積	12,584	403,423	278	4,457	38,254	467,593	6,597		19.4	12.4	31.8	15,753.7
8	面積	30.4	13,801.4	10.2	1,094.3	378.4	15,271.9	378.4		4.68	12.14	16.82	4,500.76
	蓄積	203.62	3,710.30	0.72	95.07	383.99	4,483.94	90.24		322	715	1,037	8,216.31
9	面積	47.231	4,100.19	1.88	514.02	1,091.62	6,301.60	121.58		9.4	20.7	30.1	21,364.3
	蓄積	143.793	841,342	386	96,978	232,436	1,329,381	12,446		16.75	11.26	1.26	1,330,507
10	面積	2,438.8	18,495.3	8.5	1,501.6	4,748.5	27,801.8	408.1		28.0	80.89	80.89	27,628.8
	蓄積	1,141.27	3,415.13	5.96	2,557.75	1,991.04	9,192.39	81.24		4.110	4.110	4.110	2,110,592
11	面積	368.088	761.367	1.285	513.528	452.689	2,106.482	9.525		95.9	95.9	95.9	32,498.6
	蓄積	5,308.4	13,767.3	23.4	6,279.4	6,764.9	32,402.7	259.3		0.04	29.46	29.50	11,700.57
12	面積	2,338.44	1,989.21	3.28	3,725.80	3,604.94	11,671.07	9.40		2.341	2.341	2.341	2,977,596
	蓄積	797,335	486,631	829	796,810	892,270	2,975,251	1,376		4	46.2	46.3	39,962.1
13	面積	10,699.9	7,846.6	13.3	8,847.8	12,475.2	39,915.8	33.0		0.92	65.55	66.47	10,482.93
	蓄積	3,171.90	1,813.20	2.30	1,649.27	3,757.92	10,416.46	21.87		101	4,437	4,538	2,987,783
14	面積	1,172.481	474.419	543	367,673	965,016	2,983,245	3,113		1.8	79.5	81.3	37,296.8
	蓄積	14,518.6	6,231.1	7.1	4,075.3	12,324.0	37,215.5	59.4		1.18	37.20	38.38	674,041
15	面積	1,535.32	989.81	0.95	477.04	3,744.67	6,702.03	14.24		1.42	2,749	2,891	1,965,273
	蓄積	592,453	267,491	261	95,349	1,004,597	1,962,382	2,231		1.7	37.5	39.2	23,303.7
以上	面積	6,626.4	3,367.8	3.3	926.2	12,300.0	23,284.5	40.8		1.50	105.06	106.56	3,186.33
	蓄積	746.61	666.53	0.50	119.20	1,537.35	3,079.77	9.58		8.148	8.148	8.200	81,300
計	面積	305,383	193,143	17	28,310	444,374	675,013	1,666		0.10	99.2	100.9	9,165.4
	蓄積	2,053.4	2,183.8	1.7	1,964	4,601.8	9,064.5	27.4		0.17	168.16	168.26	5,362.90
計	面積	1,596.49	2,959.32	21.15	159.45	417.58	5,194.64	40.65		13	14,980	14,993	1,792,178
	蓄積	702,037	903,191	607.2	36,159	121,306	1,777,185	8,420		50.1	50.1	50.1	4,652.4
計	面積	11,324.83	26,062.79	48.85	9,286.67	16,790.99	63,986.03	471.90	0.56	74.06	605.45	680.07	64,666.10
	蓄積	4,166,499	5,461,309	10,268	1,959,261	4,227,392	15,881,043	56,314	8	4,204	42,672	46,884	15,927,927
成長	45,476.3	113,071.9	142.8	22,564.8	56,908.2	1,593.9	239,757.9	0.0	0.8	7,114.4	891.8	240,648.7	

第5表 地域振興局別・人工林天然林別・資源構成表

木曾地域振興局(人工林)

単位 面積:ha、蓄積 成長量:m<sup>3</sup>

年齢	針葉樹										広葉樹					計
	スギ	ヒノキ	サウラ	アカマツ	カラマツ	その他針	小計	クスギ	ブナ	ナラ	その他広	小計				
1	面積	1.90					1.90			0.19		0.19	2.09			
	蓄積						0					0	0			
2	面積	16.66		2.15	0.13	0.10	19.28				4.35	4.35	23.63			
	蓄積						0					74	74			
3	面積	0.36	64.13	0.22		1.06	65.90				10.8	10.8	108			
	蓄積	21	2,680	4		68	2,776				868	868	7,458			
4	面積	4.2	516.8	0.8	0.34	6.2	530.4				15.7	15.7	546.1			
	蓄積		216.10	0.74	0.34	1.89	219.19			0.58	4.39	4.97	224.16			
5	面積	1.3670	17,694	5.0	31.4	156	18,218				122	122	18,340			
	蓄積		1,616.8	4.6	25.8	9.2	1,656.7			1.3	8.0	9.3	1,666.0			
6	面積	0.14	293.28	0.03	0.52	8.25	302.63				4.57	4.57	307.20			
	蓄積	25	31,163	3	55	935	32,295				129	129	32,424			
7	面積	1.2	1,817.7	0.2	2.8	43.6	1,872.7				6.9	6.9	1,879.6			
	蓄積		547.86	1.83	1.70	23.83	584.49				4.60	4.60	589.09			
8	面積	0.82	73,117	238	236	3,558	77,987				201	201	78,188			
	蓄積	177	7,311.7	358	358	661	7,798.7				7.9	7.9	32,982.2			
9	面積	5.9	3,148.9	10.3	9.0	82.5	3,290.3				9.03	9.03	3,299.4			
	蓄積		1,336.19	0.58	2.55	25.91	1,383.41				566	566	2,164.72			
10	面積	1.203	208,384	98	407	4,847	215,906				17.4	17.4	6,975.4			
	蓄積	31.7	6,762.1	3.2	9.9	106.6	6,981.4				8.01	8.01	1,392.80			
11	面積	13.67	1,257.19	0.47	21.39	79.30	1,384.79				562	562	251,245			
	蓄積	3,445	226,245	85	3,878	15,798	250,683				16.9	16.9	6,465.8			
12	面積	79.3	5,910.9	2.2	78.7	332.2	6,483.9				1.64	1.64	1,912.81			
	蓄積	44.72	1,467.32	6.63	194.74	166.94	1,911.17				115	115	385,658			
13	面積	12,061	293,863	1,314	37,292	37,612	385,543				3.0	3.0	7,818.4			
	蓄積	207.4	6,233.3	28.3	563.4	679.2	7,815.4				1.03	1.03	3,535.59			
14	面積	50,530	302,919	4,163	164,981	273,818	797,441				91	91	797,532			
	蓄積	714.7	5,528.8	75.6	2,175.9	4,145.2	12,672.1				2.3	2.3	12,674.4			
15	面積	321.09	905.27	19.24	620.42	2,899.96	668			1.56	1.21	2.77	4,775.43			
	蓄積	100,622	219,364	4,636	133,521	739,932	1,199,121			159	122	281	1,994,402			
16	面積	1,367.0	3,540.1	75.5	1,479.4	10,373.2	16,855.5			3.2	2.3	5.5	16,861.0			
	蓄積	519.14	693.80	38.32	500.94	3,930.01	5,694.27			0.35	4.82	5.17	5,699.44			
17	面積	174,503	179,968	9,894	100,547	1,069,308	1,536,200			29	508	537	1,536,737			
	蓄積	2,206.7	2,541.2	140.4	994.8	13,768.4	37.7			0.5	10.1	10.6	19,699.8			
18	面積	318.06	366.47	22.54	206.68	2,419.35	3,333				3.34	3.34	3,339.77			
	蓄積	109,692	96,665	5,987	45,811	673,735	932,453				380	380	932,833			
19	面積	1,393.6	1,364.2	84.9	430.2	8,605.8	11,889.4				4.9	4.9	11,894.3			
	蓄積	93.75	131.65	8.49	581.50	856.17	856.17				1.27	1.27	857.44			
20	面積	33,951	35,644	2,383	9,354	166,038	248,911				155	155	249,066			
	蓄積	331.7	438.5	28.5	331.7	1,826.1	2,205.7				1.7	1.7	2,207.4			
21	面積	338.78	1,445.32	103.19	68.74	485.65	2,446.52				2.12	2.12	2,448.64			
	蓄積	132,704	438,259	31,611	17,928	149,137	770,619				273	273	770,892			
22	面積	420.5	710.7	44.1	84.6	716.1	1,985.7				1.8	1.8	1,987.5			
	蓄積	1,826.85	10,113.40	222.48	2,469.97	11,779.38	101.29			2.68	59.06	61.74	26,575.11			
23	面積	618.334	2,125.965	60,526	514,324	3,134,942	12,062			208	3,480	3,688	6,469,841			
	蓄積	6,763.9	40,133.0	498.0	5,933.2	40,694.3	347.0			5.0	109.7	114.7	94,484.7			



第5表 地域振興局別・人工林天然林別・資源構成表

松本地域振興局(人工林)

単位 面積：ha、蓄積 成長量：m<sup>3</sup>

年齢級	針 葉 樹										広 葉 樹					計
	スギ	ヒノキ	サウラ	アカマツ	カラマツ	その他針	小計	クスギ	ブナ	ナラ	その他広	小計	計			
1	面積						0.00				4.26	4.26	4.26			
	蓄積						0					0	0			
2	面積	0.05	13.45		1.68	0.16	15.38			0.10	9.50	9.60	24.98			
	蓄積						0			1	146	147	147			
3	面積	1.31	49.67		6.37	1.55	59.02	2.31		0.1	20.6	20.7	20.7			
	蓄積	68	1,612		382	80	2,181	100	7	57	748	1,039	6,941			
4	面積	18.2	318.7		51.8	8.0	401.9	8.0	0.7	4.8	27.3	40.8	44.2			
	蓄積	0.71	94.78		5.28	15.23	3.41	119.41		1.12	13.22	14.34	133.75			
5	面積	13.1	6,916		2,097	2,097	9,997	456	87	2,05	1,363	1,655	11,552			
	蓄積	14.7	6,999.6		25.1	146.1	36.3	923.8	8.5	14.0	91.2	113.7	1,037.5			
6	面積	7.91	193.47		10.47	22.14	234.76				4.64	4.64	239.40			
	蓄積	1,160	20,813		3,695	2,874	28,999				380	380	29,379			
7	面積	85.6	1,311.8		198.6	156.8	1,783.1				19.6	19.6	1,802.7			
	蓄積	12.15	276.46	0.70	108.76	85.51	497.97	4.57		0.03	12.56	17.16	515.13			
8	面積	2.641	29.383		11.939	11.902	58.165	3.02		2	5.89	8.93	59.058			
	蓄積	130.4	1,499.6	2.2	527.8	447.0	2,729.2	6.5		0.1	23.3	29.9	2,759.1			
9	面積	34.54	385.69	1.35	96.39	168.81	67.73	754.51	0.06		27.10	27.16	781.67			
	蓄積	9,186	42,593	99	13,684	25,801	6,172	97,535	5		1,548	1,553	99,088			
10	面積	327.0	1,730.4	4.7	373.4	743.6	3,450.0	0.1			48.7	48.8	3,498.8			
	蓄積	97.47	446.26	0.11	454.10	432.60	1,559.63	9.23			9.23	9.23	1,568.86			
11	面積	30.646	52.529	13	71.489	71.348	236.087				443	443	236.530			
	蓄積	843.8	1,733.4	0.4	1,670.8	1,775.7	446.4	6,470.5			13.3	13.3	6,483.8			
12	面積	82.56	402.56	0.59	1,124.33	1,177.99	184.77	3,072.80	0.20		35.96	36.16	3,108.96			
	蓄積	62,643	54,159	98	196,321	216,718	18,776	548,715	14		2,423	2,437	551,152			
13	面積	1,097.9	1,546.9	2.6	3,087.3	4,360.3	620.3	10,715.3	0.1		65.8	65.9	10,781.2			
	蓄積	244.78	97.11	1.39	2,555.10	2,520.14	120.39	5,538.91			51.44	51.44	5,590.35			
14	面積	91.551	13,906	23.9	475.976	522.768	12,399	1,116.839			3,694	3,694	1,120.533			
	蓄積	1,402.0	303.7	4.8	6,521.5	8,601.2	343.6	17,176.8			92.8	92.8	17,269.6			
15	面積	322.53	56.89	0.01	3,124.31	5,337.64	48.59	8,889.97	0.10		26.37	26.47	8,916.44			
	蓄積	128,462	10,295		619,147	1,169,545	5,834	3,933,284	11		1,880	1,891	3,951,175			
16	面積	1,584.3	194.5		7,017.6	17,003.7	134.9	25,935.0	0.2		36.0	36.2	25,971.2			
	蓄積	386.99	59.02	10.27	1,912.27	6,412.38	57.48	8,838.41	1.10		55.95	57.05	8,895.46			
17	面積	157.467	12.387	1.381	389.061	1,502.712	7,760	2,070.768	93		4,390	4,390	2,075.158			
	蓄積	1,648.3	210.0	27.0	3,820.9	19,552.4	147.8	25,406.4			78.6	78.6	25,485.0			
18	面積	288.32	70.93	12.60	721.36	5,190.72	500	6,288.92	0.30		43.13	43.43	6,332.35			
	蓄積	117,124	13,299	1,740	151,796	1,246,306	435	1,530,700	27		3,050	3,077	1,533,777			
19	面積	123.16	224.5	31.1	1,461.9	15,931.0	8.2	18,886.3	0.5		52.0	52.5	18,940.8			
	蓄積	129.71	69.80	9.30	90.32	1,864.85	1.32	2,165.30	2.25		35.54	37.79	2,203.09			
20	面積	57,452	15,364	2,315	20,338	472,200	161	567,830	201		3,682	3,683	571,713			
	蓄積	532.9	198.6	25.9	1,625	5,261.6	2.8	6,184.3	2.8		42.4	45.2	6,229.5			
21	面積	669.55	804.72	22.81	78.31	2,000.87	8.31	3,584.57			36.54	36.54	3,621.11			
	蓄積	329,093	185,135	4,381	16,355	565,616	1,697	1,102,277			3,437	3,437	1,105,714			
22	面積	2,105.0	803.1	29.4	88.4	3,049.7	20.8	6,096.4			31.8	31.8	6,128.2			
	蓄積	2,378.58	3,020.81	59.13	10,289.04	25,230.59	641.41	41,619.56	8.24	0.00	372.92	385.66	42,005.22			
23	面積	987.624	488.391	10,306	1,970,480	5,809,967	68,509	9,305,277	514	94	27,229	28,341	9,333,618			
	蓄積	11,021.7	10,774.8	128.1	25,007.6	77,037.1	2,191.7	126,161.0	14.7	9.2	643.4	668.8	126,850.8			

第5表 地域振興局別・人工林天然林別・資源構成表

北アルプス地域振興局(人工林)

単位 面積: ha、蓄積 成長量: m<sup>3</sup>

樹種	針 葉 樹					広 葉 樹					計	
	スギ	ヒノキ	サウラ	アカマツ	カラマツ	その他針	小計	クスギ	ブナ	ナラ		その他広
1	面積						0.00					0.00
	蓄積						0					0
2	面積	10.53			0.14		59.49				12.49	71.98
	蓄積						0				148	148
3	面積	32.29	43.39		0.63	0.76	77.27				19.3	193
	蓄積	970	871		38	31	1,913			0.56	2.31	2,87
4	面積	281.1	166.0		5.2	3.1	455.6			1.2	244	258
	蓄積	30.04	134.80		2.03	26.37	0.40			0.51	11.42	11.93
5	面積	2,140	5,668		1.38	1,884	9,837			1.7	710	10,566
	蓄積	272.3	561.1		11.5	1,387	0.6			0.2	47.8	49.1
6	面積	29.34	111.55		8.64	20.93	170.84			0.17	4.81	175.82
	蓄積	3,985	6,296		590	2,616	13,499			6	245	13,750
7	面積	298.1	409.5		39.0	133.8	881.2			0.4	12.9	894.5
	蓄積	208.61	68.67		6.32	29.42	0.07				5.63	318.72
8	面積	1,845.5	353.9		30.4	179.7	2,409.6				8.9	2,418.5
	蓄積	229.19	110.06	0.10	1.106	2.013	0.16			1.97	1.61	3.58
9	面積	49.561	12.856		7	2.013	65.553			102	155	257
	蓄積	452.34	544.5	0.4	34.2	59.7	0.5			3.0	9.47	2,599.5
10	面積	114.166	22.427	17	10.596	4.389	153.027				6.35	159.382
	蓄積	3,308.5	789.2	0.5	254.9	108.9	4,516.1				19.5	4,535.6
11	面積	739.78	134.68		271.33	70.99	1,252.21				1.56	1,253.81
	蓄積	217.338	15,327		42,424	14,068	3,303	292,460	3	104	107	292,567
12	面積	4,040.0	461.4		696.7	293.2	5,598.5				2.7	5,601.2
	蓄積	1,110.16	87.62	1.43	599.97	129.75	30.69	1,959.62			2.89	1,962.51
13	面積	354.969	9,024	143	102.866	25,520	3,124	495,046			193	495,239
	蓄積	5,691.2	224.3	3.7	1,465.2	431.5	87.4	7,903.3			5.0	7,908.3
14	面積	996.79	64.40		618.41	471.11	0.38	2,151.09			35.06	2,186.15
	蓄積	345,415	8,200		114,158	102,195	45	570,013			2,841	572,854
15	面積	4,489.3	180.9		1,320.2	1,495.4	0.9	7,486.7			52.9	7,539.6
	蓄積	889.90	19.95		454.25	952.02	1.86	2,317.98			0.75	2,318.73
16	面積	319.084	3,642		87,256	210,583	246	620,811			64	620,875
	蓄積	3,521.7	62.8		882.1	2,762.2	4.6	7,233.4			1.2	7,234.6
17	面積	643.41	22.41		120.00	875.27	0.08	1,661.17			3.11	1,664.28
	蓄積	229,639	3,916		25,217	211,824	11	470,607			305	470,912
18	面積	2,549.0	65.2		243.1	2,711.5	0.2	5,569.0			4.0	5,573.0
	蓄積	254.83	12.02		16.90	372.99	0.15	656.89			2.29	660.91
19	面積	96.360	2,267		3,786	95,981	38	108,422			201	108,733
	蓄積	973.2	30.2		31.1	1,067.2	0.4	2,102.1			2.8	2,106.2
20	面積	1,145.58	126.83	0.25	18.76	427.03	1.96	1,720.41			12.24	1,732.65
	蓄積	499,070	25,807	58	4,288	113,329	316	642,866			1,109	643,975
21	面積	3,505.0	98.8		0.1	451.3	3.0	4,081.3			1.1	4,082.4
	蓄積	6,772.79	1,213.42	1.89	2,196.14	3,419.26	88.47	13,691.97			0.04	13,802.59
22	面積	2,267.031	123.115	223	393,097	789,190	8,569	3,581,225			7,427	3,588,652
	蓄積	32,727.1	3,947.8	4.7	50,366.7	9,836.2	280.2	51,812.7			213.5	52,026.2

第5表 地域振興局別・人工林天然林別・資源構成表

長野地域振興局(人工林)

単位 面積：ha、蓄積 成長量：m<sup>3</sup>

年齢	針 葉 樹										広 葉 樹					計
	スギ	ヒノキ	サウラ	アカマツ	カラマツ	その他針	小計	クスギ	ブナ	ナラ	その他広	小計				
1	面積				1.25							0.04	0.04	1.29		
	蓄積													0		
2	面積	1.21	2.41		0.04	1.32								0.0		
	蓄積													0.0		
3	面積	9.55	20.08		0.45	4.13	2.88	37.09	1.81	0.10	0.07	0.23	0.23	5.21		
	蓄積	670	1,696		25	302	28	2,721	167	24	237	428	428	5,772		
4	面積	16.16	316.0		3.4	30.2	3.6	514.8	13.4	2.5	21.0	36.9	36.9	551.7		
	蓄積	35.48	59.03		0.37	11.02	10.49	116.39	1.33	12.70	32.60	46.63	46.63	163.02		
5	面積	5.193	4.412		1.6	9.99	3.7	11.017		4.29	1.063	1.512	1.512	12.530		
	蓄積	544.2	439.9		1.4	68.3	32.1	1,085.9	1.8	29.2	73.3	104.3	104.3	1,190.2		
6	面積	154.46	50.65		0.67	24.28	23.49	253.55	1.94	8.07	27.97	37.98	37.98	291.53		
	蓄積	30,598	7,487		73	2,929	790	41,877	123	300	1,522	1,945	1,945	43,822		
7	面積	2,125.2	443.5		3.7	158.1	54.3	2,784.8	3.9	17.0	78.2	99.1	99.1	2,883.9		
	蓄積	383.81	51.10		1.36	17.08	19.14	472.49		1.76	17.56	19.32	19.32	491.81		
8	面積	93.838	6.649		1.80	2.980	888	104.535	97	815	912	1,054.47	1,054.47	1,105.47		
	蓄積	4,603.6	300.0		6.7	109.7	48.1	5,068.1		33.3	372	372	372	5,105.3		
9	面積	834.38	88.44		13.70	73.11	10.44	1,020.07		40.00	40.00	40.00	40.00	1,060.07		
	蓄積	250,579	18,669		2,098	12,789	824	284,959		2,670	2,670	2,670	2,670	287,629		
10	面積	9,355.7	649.1		54.1	360.8	36.3	10,456.0		82.8	82.8	82.8	82.8	10,538.8		
	蓄積	1,420.55	130.64		117.07	132.50	65.79	1,866.55		7.98	7.98	7.98	7.98	1,874.53		
11	面積	495.469	22.801		20.955	24.861	4.472	568.558		541	541	541	541	590.99		
	蓄積	16,282.7	629.7		426.4	583.8	165.6	18,088.2		16.8	16.8	16.8	16.8	18,105.0		
12	面積	1,662.80	109.48		240.96	526.10	44.15	2,583.39		4.69	4.69	4.69	4.69	2,588.08		
	蓄積	656.956	22,145		44,789	112,930	3,600	840,420		355	355	355	355	840,775		
13	面積	15,202.2	498.2		687.0	2,438.5	116.3	18,942.2		10.2	10.2	10.2	10.2	19,952.4		
	蓄積	999,168	117,300		90,570	252,306	1,773	1,355,547		751	751	751	751	1,356,327		
14	面積	17,128.2	216.9		1,214.9	3,829.1	48.5	22,437.6		19.0	19.0	19.0	19.0	22,457.3		
	蓄積	2,637.95	8.07		656.23	3,314.61	7.48	6,624.43	0.06	4.97	5.03	5.03	5.03	6,629.46		
15	面積	1,241.228	1,979		136,196	861,808	1,153	2,242,383	4	566	570	570	570	2,242,953		
	蓄積	15,172.5	32.0		1,522.3	12,145.3	27.7	28,900.1		11.1	11.1	11.1	11.1	28,911.2		
16	面積	2,470.96	8.15		325.69	5,205.30	9.42	8,019.82	2.01	3.99	6.06	6.06	6.06	8,025.88		
	蓄積	1,236.686	2,077		71,430	1,441,265	1,379	2,752,918	174	355	535	535	535	2,753,453		
17	面積	13,603.3	29.4		661.8	18,766.0	26.2	33,087.9		6.9	7.0	7.0	7.0	33,094.9		
	蓄積	1,615.44	11.07		119.39	3,541.70	2.88	5,290.28		0.21	15.15	15.36	15.36	5,305.64		
18	面積	819.102	2,825		26,958	1,006,919	464	1,856,268		24	1,242	1,266	1,266	1,857,534		
	蓄積	8,852.2	40.0		249.4	12,870.8	8.9	22,021.3		0.4	17.7	18.1	18.1	22,039.4		
19	面積	729.43	10.45		10.88	1,473.40	0.22	2,224.56		1.87	2.16	2.226	2.226	2,228.78		
	蓄積	388,099	2,887		2,486	432.521	17	826,056		224	405	405	405	826,461		
20	面積	3,196.1	32.7		20.2	4,724.6	0.3	7,974.4		2.4	4.4	4.4	4.4	7,978.8		
	蓄積	2,438.39	207.35		56.79	1,460.54	11.60	4,176.08		4.42	4.70	4.70	4.70	4,180.78		
21	面積	1,396.350	58.626		11,827	489,842	2,544	1,929,613		617	653	653	653	1,930,266		
	蓄積	6,075.8	173.1		44.2	2,611.8	180	8,924.7		3.5	3.6	3.6	3.6	8,928.3		
22	面積	16,691.55	812.62		2,009.13	16,815.41	227.69	36,558.37		3.20	180.60	220.10	220.10	36,778.47		
	蓄積	7,613.936	163.983		407.603	4,612.451	18,329	12,816.875	468	44	10,959	12,575	12,575	12,829.450		
23	面積	112,303.3	3,800.5		3.8	4,895.5	585.9	180,280.0		4.3	376.3	451.6	451.6	180,731.6		
	蓄積															

第5表 地域振興局別・人工林天然林別・資源構成表

北信地域振興局(人工林)

単位 面積：ha、蓄積 成長量：m<sup>3</sup>

樹種	針 葉 樹										広 葉 樹					計
	スギ	ヒノキ	サウラ	アカマツ	カラマツ	その他針	小計	クスギ	ブナ	ナラ	その他広	小計	計			
1	面積						0.00					0.00	0.00			
	蓄積						0					0	0			
2	面積	7.89					7.89			0.52	0.52	1.02	8.91			
	蓄積						0			9	9	16	16			
3	面積	31.96	0.25		0.32		32.53	0.30	0.61	1.3	1.0	2.3	2.3			
	蓄積	3633	54		13		3700	13	45	18	379	455	4675			
4	面積	82.26	0.15		1.46		83.87	1.0	9.8	1.8	34.4	46.8	897.2			
	蓄積	9801	10		130		9941	76	657	199	677	952	11736			
5	面積	144.54	1.32		1.90	0.10	147.86			13.6	15.28	15.28	163.14			
	蓄積	26566	135		254	4	26959		48	689	737	27696				
6	面積	308.86	0.16		0.42		312.69				4.08	4.08	316.77			
	蓄積	78182	23		63		78679			214	214	78893				
7	面積	558.75	5.80		31.42		4,006.5	0.15	598.10	0.31	9.72	10.18	608.28			
	蓄積	166103	765		353		171,579	12	589	19	620	620	172,199			
8	面積	915.46	0.60		40.10	0.13	967.61	0.2	6,445.5	0.6	18.1	18.9	6,464.4			
	蓄積	306202	111		2,132	13	315,027			3	519	522	315,549			
9	面積	1,207.58	0.39		25.79	0.05	1,266.84			0.05	2.84	2.89	1,269.73			
	蓄積	458628	78		4,608	6	470,540			4	233	237	470,777			
10	面積	10,701.1	1.7		69.8	0.2	10,926.3			0.1	6.6	6.7	10,935.0			
	蓄積	1,574,500	29,840		155,500	1,759,370	1,759,370		0.01	0.04	4.59	4.64	1,764,010			
11	面積	1,737.78			584.6		12,394.5			0.1	9.5	9.6	12,404.1			
	蓄積	820,625			37,789		728,749		1	4	373	378	729,127			
12	面積	1,476.95	0.22		63.9		1,555.5			0.4	11.55	11.66	1,567.63			
	蓄積	743,924	59		29,840		775,280			0.24	534	538	775,818			
13	面積	1,224.19	0.04		27.32		1,251.51			0.4	14.4	14.4	1,265.91			
	蓄積	638,914	11		5,716		644,630			0.4	759	763	645,393			
14	面積	587.18	0.01		2.46		589.64			0.88	2.38	2.38	592.02			
	蓄積	321,358	3		20,952		342,310			107	291	291	342,601			
15	面積	2,143.79	38.53		174	7.30	2,554.68			1.2	3.2	3.2	2,557.88			
	蓄積	1,236,748	10,577		461	1,684	1,365,798		1,046	1,457	2,503	2,503	1,368,301			
計	面積	12,001.69	47.47	0.00	126.92	10.21	15,274.04	0.45	70.32	8.95	137.35	217.07	15,491.11			
	蓄積	5,495,720	11,826	0	25,321	2,180	6,394,975	25	3,817	451	10,137	14,430	6,409,405			
成長	80,039.0	113.3	0.0	326.0	10,563.0	8.9	91,050.8	1.2	96.6	20.1	261.0	378.9	91,428.7			

第5表 地域振興局別・人工林天然林別・資源構成表

樹種	針 葉 樹					広 葉 樹					計		
	スギ	ヒノキ	サウラ	アカマツ	カラマツ	その他針	小計	クスギ	ブナ	ナラ	その他広	小計	計
1	面積			0.09			0.09			3.07	12.01	15.08	15.17
	蓄積						0					0	0
2	成長	0.10	0.78		2.31	13.02	0.12			12.63	143.46	156.09	172.42
	面積				8.48	0.39	2.96	9.13	0.75	26.07	406.52	442.47	461.87
3	蓄積				406	36	140	385	7	630	8,653	9,675	10,575
	成長				55.1	3.3	18.4	31.0	0.8	53.3	770.8	866.1	1,001.0
4	面積	0.36	6.92		31.98	1.13	11.22	8.22	3.09	65.98	1,230.60	1,307.89	1,359.50
	蓄積	49	486		2,266	147	3,300	378	42	2,185	36,111	38,716	40,116
5	成長	4.7	44.9		187.0	8.7	27.8	19.8	4.0	147.4	2,429.4	2,600.6	2,873.7
	面積	1.50	1.68		50.33	2.66	6.69	24.95	10.17	196.33	2,857.57	3,089.02	3,151.88
6	蓄積	137	164		5,811	316	8,206	1,511	195	8,206	111,665	121,577	128,292
	成長	10.7	9.5		303.5	16.8	19.4	50.5	15.4	421.3	5,727.1	6,214.3	6,574.2
7	面積	2.93	1.22		84.40	4.20	9.59	64.34	12.25	380.72	4,095.75	4,553.06	4,655.40
	蓄積	628	140		9,375	470	550	4,481	304	19,663	196,295	220,733	231,896
8	成長	28.3	6.1		370.2	11.0	28.6	105.8	20.1	794.5	7,903.0	8,823.4	9,267.6
	面積	0.01	5.29		81.99	1.03	5.53	75.55	13.23	601.31	4,299.10	4,989.19	5,083.04
9	蓄積	3	791		12,676	245	421	5,624	525	36,537	246,024	288,710	302,846
	成長	0.1	27.1		310.7	5.5	361.7	91.2	30.1	1,142.8	7,665.2	8,929.3	9,291.0
10	面積	2.05	14.91	0.12	136.98	10.79	193.16	87.18	72.03	474.30	4,839.47	5,472.98	5,666.14
	蓄積	596	2,736	19	22,972	2,011	30,664	6,969	3,279	32,839	316,498	359,575	390,239
11	成長	16.9	73.0	0.5	484.2	45.4	88.5	72.6	142.4	980.3	9,464.2	10,659.5	11,368.0
	面積	3.68	8.15	0.52	304.19	9.15	85.14	410.83	66.36	477.15	6,320.19	6,938.53	7,349.36
12	蓄積	1,315	1,598	108	56,614	1,317	9,906	6,293	3,378	37,810	466,622	514,103	584,961
	成長	26.8	35.1	2.3	865.2	25.6	342.4	37.6	119.9	1,036.7	12,597.0	13,791.2	15,088.6
13	面積	0.76	1.79	0.86	1,260.28	7.88	1,442.77	61.38	225.05	632.02	11,077.61	11,996.06	13,438.83
	蓄積	298	396	182	256,824	2,065	21,948	5,350	14,237	56,121	884,952	960,670	1,242,383
14	成長	5.4	7.3	3.3	3,301.5	31.2	3,981.9	217	426.1	1,382.4	22,013.2	23,843.4	27,825.3
	面積	4.48	2.53	2.94	2,858.98	16.07	289.55	156.21	246.59	1,164.49	17,547.97	19,115.26	22,289.81
15	蓄積	1,953	610	728	613,247	4,217	33,418	13,536	18,424	113,568	1,618,491	1,764,019	2,418,192
	成長	24.2	9.7	11.9	770.2	57.3	770.2	31.9	469.2	2,229.5	31,340.2	34,070.8	41,745.4
16	面積	7.77	3.46	3.98	5,095.46	16.65	548.30	461.81	520.50	2,602.41	31,636.90	35,221.62	40,887.24
	蓄積	2,099	906	1,025	1,145,789	4,908	1,226,032	40,389	43,060	289,328	3,160,312	3,513,089	4,739,121
17	成長	23.9	12.4	15.1	11,140.5	55.8	1,386.2	156.1	988.6	4,971.3	58,639.1	64,755.1	77,389.0
	面積	8.44	11.30	24.50	6,701.91	25.94	370.75	822.44	194.89	373.55	41,920.83	46,676.71	53,819.55
18	蓄積	1,927	3,159	6,112	1,532,082	6,679	53,423	73,409	16,333	416,121	4,496,898	5,002,761	6,006,143
	成長	22.6	40.2	88.0	13,989.8	82.4	1,021.7	225.1	366.1	6,508.8	71,694.0	78,794.0	94,003.7
19	面積	1.88	14.42	6,604.43	28.86	7,048.63	462.14	120.11	2,958.53	36,277.27	39,818.05	46,866.68	53,819.55
	蓄積	679	1,532	3,205	1,559,005	8,534	63,166	42,886	11,181	343,145	4,077,586	4,474,708	6,110,000
20	成長	7.2	18.2	42.9	12,214.7	76.9	1,037.4	150.7	216.6	4,008.4	48,686.9	53,062.6	66,459.9
	面積	84.95	59.40	212.16	23,548.39	406.36	10,377.32	220.47	4,427.23	4,652.85	82,880.53	92,181.08	126,819.66
21	蓄積	35,700	17,201	57,474	5,953,043	92,341	2,297,238	20,026	584,711	565,059	9,632,055	10,801,851	12,554,848
	成長	41.7	55.4	152.2	26,737.4	60.7	11,525.5	3,381.4	2,959.5	3,381.4	45,408.2	51,821.5	90,394.4
22	面積	118.91	130.65	259.50	46,780.20	544.13	12,250.07	2,528.65	5,912.25	17,988.41	245,545.78	271,973.09	332,036.55
	蓄積	45,344	30,037	68,943	11,170,110	123,286	2,553,524	221,227	695,676	1,901,396	25,254,013	28,072,312	42,063,556
23	成長	212.5	407.0	316.2	76,761.1	480.6	16,917.6	10,264.4	5,798.8	27,085.0	324,597.9	358,508.1	455,603.1

第5表 地域振興局別・人工林天然林別・資源構成表

佐久地域振興局(天然林)

単位 面積：ha、蓄積 成長量：m<sup>3</sup>

年齢	針 葉 樹										広 葉 樹					計
	スギ	ヒノキ	サウラ	アカマツ	カラマツ	その他針	小計	クスギ	ブナ	ナラ	その他広	小計	計			
1	面積						0.00				0.38	0.38	0.38			
	蓄積						0				0	0	0			
2	面積				11.82		11.82			4.71	17.43	22.14	33.96			
	蓄積						0			75	240	315	315			
3	面積		1.05		0.89	0.33	2.27			11.1	35.8	46.9	46.9			
	蓄積		39		54	33	204			219	46.67	48.86	51.13			
4	面積		12.8		7.3	3.0	33.7			50	1.084	1.134	1.338			
	蓄積				573	1.00	6.73			4.2	94.2	98.4	132.1			
5	面積				4.84	1.36	6.20			15.37	150.33	166.50	173.23			
	蓄積				484	136	620			523	4,462	5,010	5,630			
6	面積				3.98	8.0	47.8			35.5	301.6	338.8	386.6			
	蓄積				7.08	0.18	7.26			31.18	485.39	498.77	506.03			
7	面積				8.27	7	834			1,262	18,595	19,953	20,787			
	蓄積				827	0.4	42.4			64.8	959.9	1,029.7	1,072.1			
8	面積				4.85	2.50	7.35			38.61	438.70	477.76	485.11			
	蓄積				627	384	1,011			1,963	21,551	23,538	24,549			
9	面積				24.4	8.8	33.2			80.6	880.8	962.5	995.7			
	蓄積				859	0.15	9.45			95.62	445.05	540.93	550.38			
10	面積				1.39	1.86	1.546			5.769	26.726	32.512	34.058			
	蓄積				3.9	3.9	36.8			17.80	827.7	1,006.2	1,043.0			
11	面積				9.85	0.09	13.40			54.87	471.51	527.18	540.58			
	蓄積				1581	24	2,073			3,893	32,659	36,609	38,682			
12	面積	0.55			24.48	0.5	49.9			116.9	983.4	1,102.1	1,152.0			
	蓄積	208			4,605		8,973			84.27	523.51	609.45	661.82			
13	面積	3.7			69.4	1.45	22.68			191.5	1,136.9	1,323.3	1,558.1			
	蓄積				71.72	448	7,259			99.14	799.82	900.38	1,007.81			
14	面積				14.839	6.7	21.65			8,789	68,822	77,732	100,278			
	蓄積				193.9	6.7	417.1			2,238	1,743.3	1,970.5	2,387.8			
15	面積				171.84	0.59	178.33			208.20	1,321.71	1,531.82	1,710.15			
	蓄積				37,000	193	36,399			20,161	126,672	147,020	165,419			
16	面積	0.03			319.79	3.51	408.8			397.4	2,477.3	2,877.5	3,318.3			
	蓄積	13			7,825	80,533	847			46,616	310,878	358,341	438,874			
17	面積	0.1			651.3	10.7	821.8			884.7	5,914.1	6,814.2	7,636.0			
	蓄積				498.39	1.43	429.62			863.19	4,195.72	4,767.23	5,196.85			
18	面積				93.249	4.99	98.578			61,755	442,835	505,454	604,032			
	蓄積				850.4	4.9	954.9			1,033.4	7,459.7	8,507.7	9,462.8			
19	面積				361.77	11.27	399.31			440.17	3,223.78	3,672.44	4,071.75			
	蓄積				85,275	3,991	95,606			51,155	364,666	416,705	512,401			
20	面積				684.3	27.8	823.8			585.7	4,272.5	4,869.3	5,693.3			
	蓄積				1,459.29	146.32	2,740.60			404.40	5,315.91	5,722.71	6,463.31			
21	面積				361,828	40,594	413,953			48,744	616,512	665,563	1,481,987			
	蓄積				1,437.4	3,093.0	4,540.6			269.9	3,134.0	3,406.1	7,946.7			
22	面積	0.58			2,854.27	181.02	4,319.98			2,503.19	20,550.37	23,091.03	27,411.01			
	蓄積	221			673,138	47,676	1,167,347			257,633	2,076,762	2,338,029	3,505,376			
23	面積	3.8			4,473.3	86.9	3,891.2			4,077.5	30,221.2	34,362.4	42,832.0			
	蓄積						8,469.6			63.7						

第5表 地域振興局別・人工林天然林別・資源構成表

上田地域振興局(天然林)

単位 面積 : ha, 蓄積 成長量 : m<sup>3</sup>

樹種	針 葉 樹					広 葉 樹					計		
	スギ	ヒノキ	サウラ	アカマツ	カラマツ	その他針	小計	クスギ	ブナ	ナラ	その他広	小計	計
1	面積			0.09			0.09			2.58	3.12	5.79	
	蓄積						0					0	0
2	面積						0.00				5.66	5.66	
	蓄積						0				91	91	
3	面積		0.41		0.52		0.93	0.61		1.58	13.1	13.1	13.1
	蓄積		21		32		53	12		39	46.78	46.95	49.88
4	面積	0.11			2.22		2.33	1.96		18.14	100.44	120.54	122.87
	蓄積	20			203		223	59		612	3,152	3,823	4,046
5	面積	1.6			16.7		18.3	4.1		213.6	259.4	277.7	277.7
	蓄積				4.95		4.95	0.88		26.09	195.69	222.66	227.61
6	面積				5.77		5.77	33		1,126	7,628	8,787	9,364
	蓄積				29.2		29.2	19		57.8	397.5	467.2	486.4
7	面積				9.38		9.38	4.30		74.79	487.94	567.03	577.46
	蓄積				1,250		1,250	210		3,954	25,032	29,196	30,558
8	面積				4.72		4.72	8.1		162.1	1,024.4	1,194.6	1,247.8
	蓄積				5.71		5.71	6.68		97.58	377.84	482.41	489.09
9	面積		0.13		8.33		8.33	4.35		5.79	22.907	29.321	30.276
	蓄積		20		21.7		21.7	13.8		185.9	708.6	908.3	935.4
10	面積	0.21			19.10		19.10	5.75		54.93	455.87	516.55	536.34
	蓄積	67			3,446		3,446	394		3,822	32,134	36,350	39,980
11	面積	1.7			69.3		69.3	11.7		115.6	970.6	1,097.9	1,171.6
	蓄積				30.33		30.33	2.67		57.39	310.05	370.11	405.69
12	面積				5.85		5.85	2.24		4.651	24.439	29.314	35.946
	蓄積				84.5		84.5	6.4		129.6	684.9	820.9	941.6
13	面積		0.03		125.18		125.18	3.54		42.21	467.48	513.23	643.74
	蓄積		11		25,922		25,922	332		3,877	40,955	45,164	72,290
14	面積		0.3		338.3		338.3	8.8		98.4	1,040.0	1,147.2	1,512.3
	蓄積				256.44		256.44	15.03		67.27	788.35	850.65	1,113.28
15	面積	0.74			56,386		56,386	1,461		6,847	76,581	84,889	143,066
	蓄積	4.1			620.9		620.9	29.0		136.1	1,512.7	1,677.8	2,328.1
16	面積	0.04			295.75		295.75	74.11		147.24	1,714.73	1,936.08	2,239.59
	蓄積	17			67,449		67,449	7,420		15,786	182,397	205,603	275,357
17	面積				613.0		613.0	140.7		304.2	3,494.5	3,939.4	4,590.4
	蓄積				414.09		414.09	118.92		244.06	2,748.73	3,111.71	3,529.20
18	面積				96.895		96.895	12,949		27,978	306,060	346,987	444,844
	蓄積				872.3		872.3	210.5		460.7	5,065.4	5,736.6	6,625.0
19	面積		0.03		460.35		460.35	104.09	0.23	229.81	2,189.24	2,523.37	2,991.35
	蓄積		13		11,655		11,655	11,994	19	77,612	255,706	295,531	403,392
20	面積		0.2		888.6		888.6	139.3	0.4	304.8	2,896.5	3,341.0	4,269.9
	蓄積				2,148.97		2,148.97	29.76	3.77	165.24	2,125.74	2,324.51	4,528.96
21	面積	0.01			53,624		53,624	3,789		21,052	260,101	285,677	360,370
	蓄積	5			1,987.4		1,987.4	30.1	735	161.5	1,896.7	2,088.3	4,294.7
22	面積	1.11			3,773.08		3,773.08	368.61	4.00	1,228.91	11,997.64	13,599.16	17,466.41
	蓄積	421			923,857		923,857	39,312	754	123,335	1,238,191	1,401,592	2,356,682
23	面積	7.6			5,593.5		5,593.5	605.5	0.4	2,161.7	20,004.2	22,771.8	287,962
	蓄積												

第5表 地域振興局別・人工林天然林別・資源構成表

諏訪地域振興局(天然林)

単位 面積：ha、蓄積 成長量：m<sup>3</sup>

年齢	針葉樹										広葉樹					計
	スギ	ヒノキ	サウラ	アカマツ	カラマツ	その他針	小計	クスギ	フナ	ナラ	その他広	小計	計			
1							0.00					0.00	0.00			
面積							0.00					0.00	0.00			
蓄積							0					0	0			
成長					0.72		0.72				10.91	10.91	11.63			
2							0				124	124	124			
面積							0				17.0	17.0	17.0			
蓄積							0		0.38		9.69	10.07	10.07			
成長							0		8		235	235	235			
3							0				20.3	21.0	21.0			
面積		0.11		0.06		3.82	3.99				58.14	58.82	62.81			
蓄積		9		5		145	159				1,790	1,940	1,940			
成長		0.8		0.4		11.5	12.7				11.93	12.06	13.33			
4		0.44		1.25		5.63	7.22				90.14	91.83	99.05			
面積		38		129		239	406				3,377	3,453	3,859			
蓄積		22		6.6		16.2	25.0				183.4	186.9	211.9			
成長		0.08		8.16		5.20	13.44				97.19	102.29	115.73			
5		9		851		307	1,167				4,501	4,654	5,821			
面積		0.4		31.5		15.4	47.3				182.8	188.8	236.1			
蓄積				3.88		3.88	3.88				105.71	110.99	114.87			
成長				6.05		6.05	6.05				6.023	6.324	6.929			
6		0.06		11.85		2.55	15.58				187.3	197.4	212.2			
面積		11		1870		183	2,224				14,615	15,263	17,487			
蓄積		0.3		40.2		3.3	50.7				441.5	460.0	510.7			
成長				18.82		5.91	38.38				243.10	252.61	290.99			
7				3.143		6.91	4.911				17,157	17,911	22,822			
面積				47.8		13.9	35.9				478.0	497.4	595.0			
蓄積				79.85		1.84	33.02				272.48	286.91	401.62			
成長				16.344		3.91	20.773				21,512	22,593	43,366			
8				215.0		6.0	340.8				548.9	571.6	912.4			
面積			0.08	186.98		120.77	307.83				628.81	649.62	957.45			
蓄積		20		36,143		14,304	52,467				54,825	56,595	109,082			
成長			0.3	42.7		328.8	751.8				1,046.8	1,079.4	1,831.2			
9			0.19	489.95		183.79	676.24				1,114.92	1,345.09	2,021.33			
面積		50		111,384		23,067	135,160				104,284	124,618	259,778			
蓄積		0.6		1,010.6		8.5	1,476.9				1,946.5	2,297.5	3,774.4			
成長			1.14	816.15		7.79	989.38				1,455.49	1,684.78	2,674.16			
10			208	183,475		1,491	207,745				141,940	165,221	372,966			
面積		3.1		1,676.6		18.5	2,144.4				2,362.9	2,713.5	4,857.9			
蓄積		4.74		640.48		8.19	730.11		0.18		1,229.53	1,500.31	2,230.42			
成長		1.54		147.471		1,738	1,919.5		16		131,776	159,601	321,880			
11		14.9		1,226.8		18.8	1,245.7				1,566.5	1,909.9	3,367.3			
面積		0.01		2,435.28		1,072.74	3,744.97				4,201.85	4,741.65	8,486.82			
蓄積		4		625,554		215,725	866,593		12		501,195	560,529	1,447,122			
成長			15.8	3,136.4		28.8	4,856.1				2,854.2	3,370.0	7,710.3			
12		0.01		4,692.71		253.69	6,646.45		0.31		9,763.85	11,102.19	17,748.64			
面積		4		1,128,974		47,380	1,474,498		28		1,003,326	1,138,911	2,613,409			
蓄積		0.0		7,829.4		97.8	11,275.5		0.0		11,438.2	13,115.2	24,390.7			
成長			3.4													



第5表 地域振興局別・人工林天然林別・資源構成表

上伊那地域振興局(天然林)

単位 面積 : ha, 蓄積 成長量 : m<sup>3</sup>

樹種	針 葉 樹					広 葉 樹					計		
	スギ	ヒノキ	サウラ	アカマツ	カラマツ	その他針	小計	クスギ	ブナ	ナラ		その他広	小計
1	面積 蓄積 成長						0.00 0 0.0				4.33	4.33 0 0.0	4.33 0 0.0
2	面積 蓄積 成長				0.57	0.48	1.05 0 0.0			0.44 5 0.6	3.31 42 5.4	3.75 47 6.0	4.80 47 6.0
3	面積 蓄積 成長	0.29 9 1.7			1.20 56 7.6		1.49 65 9.3				2.28 59 42.1	25.50 534 47.1	26.99 599 56.4
4	面積 蓄積 成長	2.00 136 12.4			2.85 224 18.3		5.15 367 31.3	0.30 7 0.6			0.57 20 1.4	106.20 3,345 228.1	111.92 3,732 259.4
5	面積 蓄積 成長	0.49 47 2.7			2.32 246 12.5	0.33 39 1.8	3.14 332 17.0				4.83 222 11.0	112.21 4,526 238.4	115.35 4,888 255.4
6	面積 蓄積 成長	1.00 167 6.0			2.78 2,392 99.7		29.54 2,595 107.4	0.60 13 0.7			19.33 1,016 38.7	276.53 14,045 570.3	308.07 16,640 677.7
7	面積 蓄積 成長				13.44 2,145 51.7		13.44 2,145 51.7				1.436 45.8	11.747 365.4	13.195 462.9
8	面積 蓄積 成長	0.28 54 1.5			30.00 5,142 103.9	0.30 51 1.1	32.65 5,440 113.7	2.07 193 7.2			16.70 1,179 34.1	359.34 25,392 764.1	410.56 31,832 877.8
9	面積 蓄積 成長	1.95 357 7.9			50.14 9,589 145.4	0.10 23 0.4	52.28 9,979 154.0	0.09 10 0.3			12.18 985 26.6	388.61 29,689 812.5	440.89 39,688 966.5
10	面積 蓄積 成長	0.05 187 3.1			1,248.70 285,799 64,058		1,261.44 287,869 64,190	0.54 1,281 69			11.87 947.2 1,091	561.20 188,277 49,044	871.60 476,146 113,234
11	面積 蓄積 成長	0.83 12 0.1			761.62 166,969 1,845.4	3.71 829 11.7	767.98 168,305 1,865.9	1.24 178 3.5			34.43 3,555 70.8	898.51 91,920 1,814.6	934.27 260,225 3,680.5
12	面積 蓄積 成長	0.43 112 1.6			1,248.70 285,799 64,058	2.14 584 7.6	1,261.44 287,869 64,190	0.82 1,281 25.1			87.52 9,472 180.2	1,816.68 188,277 3,413.1	3,078.12 476,146 6,231.6
13	面積 蓄積 成長	0.39 107 1.5			1,402.14 326,013 2,966.6	1.10 324 4.1	1,410.32 327,441 2,990.2	6.02 814 15.5			139.07 15,961 266.1	2,924.11 327,473 5,220.1	4,334.43 654,914 8,478.4
14	面積 蓄積 成長	0.94 270 3.3			1,363.50 333,138 2,682.8	1.02 302 3.2	1,403.32 338,001 2,760.7	37.18 4,123 68.4			90.21 11,008 121.1	2,800.38 340,817 3,722.8	4,311.19 678,816 6,604.6
15	面積 蓄積 成長	0.03 12 0.7			4,394.58 1,167,570 6,150.4	3.79 1,214 9.0	4,807.60 1,259,575 6,834.7	407.72 87,441 668.8			236.46 30,913 187.7	6,313.92 815,051 4,268.2	11,390.05 2,074,626 11,102.9
計	面積 蓄積 成長	1.08 191 6.1			9,598.43 2,363,340 17,525.1	12.97 3,366 38.9	10,099.80 2,466,304 18,415.4	465.58 94,129 790.1			7.95 1,105 0.0	16,488.97 1,903,375 22,306.5	17,245.61 4,369,679 41,741.5

第5表 地域振興局別・人工林天然林別・資源構成表

南信州地域振興局(天然林)

樹種	針 葉 樹										広 葉 樹					計
	スギ	ヒノキ	サウラ	アカマツ	カラマツ	その他針	小計	クスギ	ブナ	ナラ	その他広	小計	計			
1	面積 0.10						0.00				0.15	0.15	0.15			
	蓄積 0.52			0.33		0.12	0				0	0	0			
	成長 0.33															
2	面積 1.34	0.52				0.06	3.20			4.49	36.63	41.12	42.19			
	蓄積 48			76		2	126			62	469	531	531			
	成長 10.4			10.3		0.3	21.0			9.0	66.1	75.1	75.1			
3	面積 1.19	1.34				0.02	5.40			2.12	285.69	287.81	293.21			
	蓄積 92			350		1	443			89	8.941	9.009	9.452			
	成長 8.4			28.8		0.1	37.3			4.5	590.6	595.1	632.4			
4	面積 20.93					0.43	21.36	2.00		13.53	629.69	645.22	666.58			
	蓄積 2,624			2,624		18	2,642	135		615	26,846	27,596	30,238			
	成長 137.4			137.4		1.2	138.6	40		30.2	1,255.0	1,289.2	1,427.8			
5	面積 18.26	0.57				1.89	20.72	0.30		25.74	682.91	708.95	729.67			
	蓄積 79			2,404		78	2,561	22		1,309	33,887	35,218	37,779			
	成長 3.3			89.7		4.3	97.3	0.6		50.1	1,295.3	1,346.0	1,443.3			
6	面積 4.75	4.75				1.21	33.03	1.22		54.91	856.38	912.51	945.54			
	蓄積 7.15			4,434		92	5,231	96		3,308	51,500	54,904	60,135			
	成長 24.3			107.1		3.6	135.0	0.1		106.7	1,762.5	1,872.5	1,897.5			
7	面積 11.92	11.92			8.23	15.97	49.50	0.04		73.16	930.18	1,007.24	1,056.74			
	蓄積 2,287			2,430		1,284	7,541	4		5,219	63,197	68,664	76,205			
	成長 59.6			49.0		47.6	191.7	10.5		150.7	1,806.2	1,967.4	2,159.1			
8	面積 0.92	3.56			0.30	27.94	89.25	0.28		48.57	1,357.02	1,408.15	1,498.40			
	蓄積 312			56.53		2,824	15,800	22		3,924	101,524	105,720	121,520			
	成長 5.3			179.1		91.6	293.7	8.7		104.8	2,615.5	2,729.0	3,022.7			
9	面積 1.27	1.27			0.61	63.48	437.32	1.78		88.53	2,487.15	2,607.25	3,044.57			
	蓄積 282			77,273		6,946	84,618	146		8,263	211,883	222,693	307,311			
	成長 5.1			932.5		1.7	1,296.6	196.3		196.3	4,967.7	5,288.3	6,367.9			
10	面積 0.44	0.72			3.39	73.85	767.08	4.90		215.55	4,353.39	4,582.42	5,349.50			
	蓄積 147			49,819		5,601	160,081	388		21,851	410,715	433,705	593,786			
	成長 2.0			7.3		20.1	1,885.9	0.1		434.5	8,013.7	8,467.6	10,353.5			
11	面積 0.55	1.57			0.44	145.49	1,458.69	5.94		575.76	7,249.95	7,836.58	9,295.27			
	蓄積 163			303,636		17,962	322,325	451		63,310	761,399	825,528	1,147,853			
	成長 1.9			3,967.6		341.4	3,718.2	9.7		1,094.9	13,389.4	14,494.0	18,212.2			
12	面積 1.34	7.68	0.57		3.41	110.39	1,453.48	4.38		765.76	7,463.11	8,233.25	9,686.73			
	蓄積 477			321,251		16,300	341,195	339		89,031	840,881	930,251	1,271,446			
	成長 6.1			2,864.9		290.0	3,196.5	0.1		1,186.8	11,542.4	12,729.2	15,927.7			
13	面積 0.06	2.03			0.78	106.58	1,286.31	4.08		631.83	7,423.75	8,063.65	9,349.96			
	蓄積 23			294,275		16,935	313,150	299		77,131	878,911	956,810	1,268,960			
	成長 0.2			6.2		277.0	1,928.8	0.1		952.0	11,008.8	11,970.7	14,186.0			
14	面積 13.37	13.37			7.15	3,595.85	6,191.22	5.54		965.79	18,004.04	19,162.72	25,353.94			
	蓄積 3,990			672,165		74,615	1,434,796	395		124,124	2,168,014	2,324,379	3,759,175			
	成長 39.9			3,023.6		3,388.7	6,469.4	0.1		604.2	8,297.8	9,021.2	15,490.6			
15	面積 3.41	50.49	32.55		24.31	4,143.35	11,817.63	30.46		3,467.74	51,834.36	55,574.34	67,391.97			
	蓄積 1,122			1,843,194		817,708	2,689,509	2,307		398,253	5,559,841	5,996,720	8,686,229			
	成長 15.5			208.3		4,834.2	19,531.5	5.0		4,927.9	66,649.0	71,833.3	91,364.8			

第5表 地域振興局別・人工林天然林別・資源構成表

木曾地域振興局(天然林)

単位 面積：ha、蓄積 成長量：m<sup>3</sup>

樹種	針 葉 樹										広 葉 樹					計
	スギ	ヒノキ	サウラ	アカマツ	カラマツ	その他針	小計	クスギ	ブナ	ナラ	その他広	小計				
1	面積						0.00				0.40	0.40				
	蓄積						0				0	0				
2	面積		0.10		0.13		0.23				1.25	1.25				
	蓄積						0				14	14				
3	面積		3.36			0.06	3.42		0.30		22.91	23.21				
	蓄積		178			3	181		6		464	645				
4	面積		34.2		0.3		34.5		0.5		39.4	39.9				
	蓄積		280		0.67		358		1.10		44.66	46.76				
5	面積		185		3.0		227		3.9		1,196	1,225				
	蓄積		16.9		3.2		20.3		2.6		80.9	83.5				
6	面積		0.75		0.13		1.43		20.91		105.69	126.60				
	蓄積		79		16		118		888		3,889	4,747				
7	面積		4.6		0.9		7.1		41.9		202.8	251.8				
	蓄積		26		1.93		3.75		19.25		153.62	172.87				
8	面積		0.26			1.56	3.08		9.96		7.210	8.206				
	蓄積		22		67		12.0		38.2		293.0	331.2				
9	面積		0.33		4.57		6.76		24.20		218.00	242.20				
	蓄積		51		6.79		8.59		1,476		12,195	13,671				
10	面積		1.7		1.78		2.7		47.4		377.9	425.3				
	蓄積		0.04		7.36		8.50		21.51		278.50	300.01				
11	面積		7		1.94		3.73		1,482		17,878	19,360				
	蓄積		0.2		25.8		30.2		42.5		540.8	583.3				
12	面積		2.64		11.03		16.25		60.73		510.76	572.13				
	蓄積		505		2,094		3,040		4,769		37,989	42,802				
13	面積		11.0		32.0		52.5		126.7		1,050.5	1,177.4				
	蓄積		0.27		130.24		139.44		132.48		1,144.84	1,277.32				
14	面積		0.55		1.46		2.02		11.554		97.695	109.249				
	蓄積		124		359		27,288		269.0		2,470.9	2,739.9				
15	面積		0.98		382.73		388.49		176.89		1,880.62	2,057.51				
	蓄積		244		82,054		83,240		16,545		177,919	194,464				
16	面積		3.8		9.102		13.0		324.3		3,494.8	3,819.1				
	蓄積		1.46		508.45		525.16		255.01		2,885.81	3,140.82				
17	面積		339		113,470		117,236		26,699		290,064	316,763				
	蓄積		4.3		1,045.9		1,102.3		516.1		5,586.6	6,102.7				
18	面積		2.94		570.29		604.19		358.90		3,457.88	3,816.78				
	蓄積		25		128,765		137,058		39,127		371,830	410,957				
19	面積		0.4		1,194.9		1,317.7		642.8		6,266.5	6,909.1				
	蓄積		0.03		4,665		4,464.5		221.21		2,741.83	2,963.12				
20	面積		11		97,455		104,082		5,688		310,757	336,431				
	蓄積		0.1		813.3		902.3		289.2		3,658.3	3,947.5				
21	面積		1.03		1,741.90		2,270.56		652.33		8,130.62	8,782.95				
	蓄積		416		461,834		586,968		81,821		998,545	1,080,366				
22	面積		14.8		2,170.2		2,791.7		459.9		4,589.6	5,049.5				
	蓄積		0.2		3,776.37		4,418.21		1,944.82		21,577.39	23,522.93				
23	面積		57.83		3,776.37		4,418.21		1,944.82		21,577.39	23,522.93				
	蓄積		791		913,675		1,063,928		211,040		2,327,639	2,538,729				
24	面積		113.0		6,566.7		7,603.4		2,800.9		28,653.9	31,455.0				
	蓄積		5.0		197.4		645.2		0.2		28,653.9	31,455.0				

第5表 地域振興局別・人工林天然林別・資源構成表

松本地域振興局(天然林)

単位 面積：ha、蓄積 成長量：m<sup>3</sup>

年齢	針葉樹										広葉樹					計
	スギ	ヒノキ	サウラ	アカマツ	カラマツ	その他針	小計	クスギ	ブナ	ナラ	その他広	小計	計			
1	面積						0.00					0.00	0.00			
	蓄積						0					0	0			
2	面積		0.16		1.25		1.41			0.59	16.77	17.36	18.77			
	蓄積						0			9	205	214	214			
3	面積		0.36		3.52		3.88	3.96		1.3	28.8	30.1	30.1			
	蓄積		4		157		161	171		30	3109	3622	4010			
4	面積		0.8		21.3		22.1	13.7		2.8	53.6	63.9	92.0			
	蓄積		0.25		11.26	0.13	11.71	5.14		6.96	123.97	136.07	147.78			
5	面積		1.4		67.3	11	70.1	27.9		2.3	3.636	4.138	4.839			
	蓄積		0.7		56.6	0.2	58.9	13.1		150	245.3	273.4	332.3			
6	面積		0.09		7.21	2.33	9.54	17.54		26.13	278.60	322.27	331.81			
	蓄積		19		688	277	965	1092		1057	10005	12154	13119			
7	面積		0.4		38.9	15.0	53.9	34.8		54.9	532.9	622.6	676.5			
	蓄積		0.9		7.01		7.25	39.56		50.33	555.52	645.41	652.66			
8	面積		0.08		9.42	0.06	9.56	40.86		105.9	1026.2	1197.1	1232.0			
	蓄積		5		13.59	11	13.75	31.07		35.98	29.639	36.254	37.629			
9	面積		0.03		29.77	0.3	30.02	54.93		109.8	911.1	1068.5	1103.1			
	蓄積		0.2		4.547	15	4.575	4.413		4.58	33.695	42.646	47.21			
10	面積		0.47		107.9		108.9	41.1		137.9	1020.6	1199.6	1308.5			
	蓄積		172		57.03		58.75	56.31		65.95	850.66	972.82	1031.57			
11	面積		0.3		156.3		163.1	22.3		143.8	1690.2	1856.3	2019.4			
	蓄積		0.26		86.70	0.04	87.72	36.13		59.29	877.23	972.65	1066.49			
12	面積		0.05		16.149	7	16.915	3.125		5.273	73.735	82.133	99.048			
	蓄積		0.04		222.3	0.1	223.1	7.3		134.0	1877.2	2018.5	2261.8			
13	面積		0.13		234.99	0.16	241.80	77.04		124.81	1704.21	1906.06	2147.86			
	蓄積		17		46.599	42	47.530	6.458		12.124	160.420	179.002	226.532			
14	面積		0.2		528.8	0.6	549.8	234.6		234.6	3089.5	3324.1	3873.9			
	蓄積		0.12		559.60	0.43	592.77	186.40		200.72	3937.98	4325.10	4917.87			
15	面積		0.5		1134.8	1.6	1201.0	153.90		20.152	382.262	417.804	538.114			
	蓄積		0.28		280.566	185	283.711	85.70		376.7	7059.5	7436.2	8637.2			
以上	面積		0.29		4878.55	14.47	5693.13	29.65		231.31	8281.19	8557.46	14250.59			
	蓄積		120		1158.595	3471	1615.21	2475		27147	939.677	971.324	2301.597			
計	面積		0.3		5053.8	0.3	5850.6	554.65		193.7	5546.5	5749.8	11600.4			
	蓄積		1.12		8154.15	25.43	9066.68	965.21		1449.45	28593.09	31024.06	40090.74			
成長	面積		0.434		1850.879	6.195	2036.184	79.506		143.506	2865.123	3090.160	5126.344			
	蓄積		5.4		11702.1	47.4	12758.2	244.9		2406.2	39638.7	42294.4	55052.6			

第5表 地域振興局別・人工林天然林別・資源構成表

北アルプス地域振興局(天然林)

単位 面積 : ha, 蓄積 成長量 : m<sup>3</sup>

樹種	針 葉 樹										広 葉 樹				計
	スギ	ヒノキ	サウラ	アカマツ	カラマツ	その他針	小計	クスギ	ブナ	ナラ	その他広	小計			
1	面積						0.00					0.00		0.00	
	蓄積						0					0		0	
2	面積						0.00					4.88		4.88	
	蓄積						0					55		55	
3	面積		0.39		0.11		0.50	0.60	0.45	1.11	24.83	26.99	27.49		
	蓄積		6	2	2		8	22	6	23	490	541	549		
4	面積		1.0		0.3		1.3	1.8	0.6	2.1	48.1	52.6	53.9		
	蓄積		0.27	0.27	0.27		0.27	0.27	0.27	6.45	171.27	177.72	177.99		
5	面積				0.46		1.96	0.14	4.50	16.52	339.75	360.91	362.87		
	蓄積				58		195	7	91	600	11,591	12,289	12,484		
6	面積				2.61		2.82	0.62	3.08	20.75	473.19	497.64	500.46		
	蓄積				271		294	35	68	966	20,088	21,157	21,451		
7	面積				1.14		2.87	2.33	4.08	13.08	488.81	508.30	511.17		
	蓄積				154		103	151	139	684	24,251	25,225	25,514		
8	面積		2.64		2.46		6.42	7.07	11.05	45.31	579.55	642.98	649.40		
	蓄積		299	383	299		1,063	500	405	2,820	33,019	36,744	37,807		
9	面積				18.02		18.12	1.56	42.22	50.68	895.26	989.72	1,007.84		
	蓄積				2918		2,947	127	1,972	3,563	60,927	66,589	69,536		
10	面積				4.71		4.76	0.7	70.1	95.3	1,607.3	1,773.4	1,821.0		
	蓄積				20.00		20.00	0.26	48.13	70.26	1,005.88	1,124.53	1,144.53		
11	面積				35.29		37.79	3.30	111.73	118.36	1,863.66	2,097.05	2,134.84		
	蓄積				6,957		7,337	234	6,944	10,170	156,971	174,219	181,566		
12	面積				107.70		115.14	10.70	183.11	183.11	2,361.92	2,567.64	2,682.78		
	蓄積				2,112.7		2,298	818	807	17,082	208,692	227,349	249,647		
13	面積				212.3		228.1	24.27	192	310.5	3,799.5	4,129.2	4,357.3		
	蓄積				242.53		249.46	1,803	51.65	264.97	3,204.12	3,545.01	3,794.47		
14	面積				492.61		504.36	1,803	4,006	26,241	306,275	338,325	388,761		
	蓄積				4,733		4,877	95.0	419.3	4,193	50,161.1	55,304.4	60,016.1		
15	面積				293.19		295.37	18.47	10.33	284.97	3,092.73	3,406.50	3,701.87		
	蓄積				634.71		641.33	1,418	927	90,130	305,913	337,587	370,500		
以上	面積				1,010.08		533.5	18.15	1,666.19	651.42	12,260.08	14,595.84	16,079.91		
	蓄積				234,710		352,633	1,436	207,045	71,825	1,298,442	1,578,747	1,931,380		
計	面積				1,733.86		2,234.79	87.47	1,965.32	1,726.99	26,765.93	30,545.71	32,780.50		
	蓄積				383,073		505,396	6,565	224,968	168,849	2,509,381	2,909,763	3,415,159		
成長				2,430.3		2,987.4	447.3	1,759.4	2,112.4	28,327.7	32,208.7	35,190.1			

第5表 地域振興局別・人工林天然林別・資源構成表

長野地域振興局(天然林)

単位 面積：ha、蓄積 成長量：m<sup>3</sup>

樹種	針 葉 樹					広 葉 樹					計	
	スギ	ヒノキ	サウラ	アカマツ	カラマツ	その他針	小計	クスギ	ブナ	ナラ		その他広
1	面積						0.00			0.34	2.82	3.16
	蓄積						0					0
2	面積				0.03		0.03			1.82	30.63	32.45
	蓄積				0		0			23	394	417
3	面積		0.37		0.44		2.90	1.65		10.91	43.72	56.28
	蓄積		13		29		60	75		271	979	1,427
4	面積	0.25	0.57		4.52		6.90	0.32	1.24	9.99	113.67	125.22
	蓄積	29	50		244		1,193	15	24	329	3,230	3,597
5	面積	3.1	5.0		19.7		15.2	43.0	2.2	22.0	219.2	244.3
	蓄積				524		524	1.59		43.27	408.62	453.48
6	面積	0.10			3.92		0.82	16.91	6.16	85.51	684.30	792.88
	蓄積	22			494		39	566	142	4,475	32,620	38,414
7	面積	1.1			19.6		2.1	26.2	9.4	183.2	1,322.7	1,541.5
	蓄積				686		686	21.71		179.08	701.63	902.42
8	面積				9.99		9.99	16.46		11,008	40,252	52,906
	蓄積				22.6		22.6	24.7		343.0	1,246.7	1,614.4
9	面積	0.68			33.16		1.62	9.75	4.51	61.29	830.25	905.80
	蓄積	199			5,948		253	840	327	4,992	62,432	68,591
10	面積	5.2			90.0		4.6	3.6	11.4	139.9	1,714.8	1,869.7
	蓄積	249			40,712		13,571	16,222	2,011	84,885	1,284,901	1,387,988
11	面積	2.81			122.05		2.42	50.62	6.70	147.01	2,101.82	2,306.15
	蓄積	1,349			24,699		749	4,503	423	15,245	205,805	225,976
12	面積	16.2			272.7		8.9	315.0	11.4	303.3	4,044.7	4,359.4
	蓄積	620			20,919		306	162.17	7.97	376.68	4,292.37	4,839.19
13	面積	7.5			427.5		1.3	14.215	805	40,555	441,032	496,607
	蓄積	228			42,142		0.80	325.78	2.89	835.00	6,527.63	7,491.30
14	面積	1.4			864.6		4.2	28,538	97	73,105	719,051	820,791
	蓄積	76			126,106		298	17,426	14	61,364	656,639	735,443
15	面積	0.12			1,012.1		5.1	10,178	0.2	672.9	7,455.7	8,128.8
	蓄積	61			2,669.11		553.46	107.68	478.73	509.35	8,877.23	9,973.00
計	面積	2,733	142	33	953,905	1,256	114,517	80,210	69,935	291,262	3,399,070	3,840,477
	蓄積	40,000	8,600	0.4	5,364.8	18.7	512.1	77.0	155.6	4,603.3	47,441.9	52,278.0

第5表 地域振興局別・人工林天然林別・資源構成表

北信地域振興局(天然林)

単位 面積 : ha, 蓄積 成長量 : m<sup>3</sup>

樹種	針 葉 樹					広 葉 樹					計	
	スギ	ヒノキ	サウラ	アカマツ	カラマツ	その他針	小計	クスギ	ブナ	ナラ		その他広
1	面積						0.00				0.96	0.96
	蓄積						0				0	0
2	面積						0.00			0.58	15.99	16.57
	蓄積						0			10	217	227
3	面積						0.00	0.30	4.30	4.30	83.16	90.07
	蓄積						0	1	106	1,892	1,892	1,892
4	面積				0.21		0.21	1.85	4.60	76.23	82.68	82.88
	蓄積				18		18	15	2,444	2,462	2,462	2,462
5	面積				0.76		0.76	5.67	12.18	12.18	236.62	255.07
	蓄積				79		79	104	9,376	10,051	10,051	10,130
6	面積	1.64			0.50		2.14	3.01	41.31	41.31	264.14	309.70
	蓄積	406			68		474	96	2,219	2,219	13,259	15,668
7	面積	0.01			1.31		1.32	2.02	49.75	49.75	355.50	416.42
	蓄積	3			189		192	160	3,068	3,068	20,784	24,590
8	面積	0.52			5.29		5.81	4.38	46.52	43.49	367.16	461.55
	蓄積	190			975		1,165	374	1,994	3,062	24,282	29,712
9	面積	0.96			4.65		5.61	3.7	87.3	92.1	735.0	918.1
	蓄積	395			902		1,297	161	829	2,137	30,299	33,426
10	面積	0.12			24.82	0.37	25.19	0.5	29.7	59.1	833.0	922.3
	蓄積	49			4,574	95	5,006	41	9,009	2,715	131,986	143,751
11	面積	0.9			61.1	1.4	62.5	0.1	265.5	69.1	3,319.8	3,694.5
	蓄積				20,14	1,33	21,47	2,08	119,58	51.16	2,026.89	2,198.71
12	面積	0.30			35.69	0.34	36.00	6.13	495.69	84.93	3,223.21	3,809.96
	蓄積	148			8,296	98	8,394	567	41,080	9,372	301,180	352,199
13	面積	0.55			100.79	1.2	102.0	8.51	140.35	172.33	3,811.23	4,132.42
	蓄積	329			24,060	28,730	52,790	772	12,230	20,013	405,901	487,646
14	面積	3.3			212.5		215.8	7.00	268.8	327.0	6,425.1	7,020.9
	蓄積				78,84		86,68	646	105.45	86.55	3,322.07	3,705.01
15	面積	0.06			275.80	0.41	276.2	3.03	2,067.93	296.88	9,369.95	11,737.79
	蓄積	33			72,698	127	72,825	290	2,746.57	36,136	1,001,058	1,312,141
計	面積	4.16	0.00	0.00	548.80	2.45	551.25	39.56	3,156.97	903.70	25,766.48	29,866.71
	蓄積	1,553	0	0	136,075	683	136,758	3,446	360,570	95,059	2,455,481	2,914,556
成長	41.2	0.0	0.0	895.8	7.7	903.5	18.5	3,028.2	1,300.9	29,915.6	34,863.2	

### 第6表 地域振興局別・所有規模別・所有形態別資源表

所有面積規模	区分	總計	公有林計	県有林	市町村有林	財産区有林	私有林計	集落有林	会社有林	社寺有林	団体有林	共有林	個人有林	不明
總計	林家数	186,723	680	176	269	235	186,043	2,525	2,543	1,990	1,118	12,898	164,969	
	面積	684,780.03	176,485.79	18,707.13	110,492.84	47,285.82	508,294.24	62,613.50	24,836.69	9,269.85	91,258.38	27,258.32	282,073.60	10,983.90
0.01 ~ 1.00	蓄積	133,166.545	33,509.229	3,721.026	20,661.787	9,126.416	99,657.316	11,344.301	4,544.492	1,845,149	16,271,086	4,988,407	59,003,504	1,660,377
	林家数	122,406	107	44	41	22	122,299	706	1,581	970	332	9,137	109,573	
1.01 ~ 3.00	面積	37,876.69	34.52	12.66	15.28	6.58	37,842.17	258.02	394.32	334.49	108.73	2,490.48	34,256.13	
	蓄積	7,986.475	5,982	1,676	3,043	1,263	7,980,493	60,041	71,002	82,681	22,513	505,692	7,238,564	
3.01 ~ 5.00	林家数	35,597	46	11	21	14	35,551	373	353	441	133	2,072	32,179	
	面積	62,550.52	86.63	22.46	39.15	25.02	62,463.89	694.64	635.56	791.14	244.83	3,632.58	56,465.14	
5.01 ~ 10.00	蓄積	13,457.783	18,183	3,484	7,671	7,028	13,439,600	154,531	109,794	177,391	55,199	742,243	12,200,442	
	林家数	11,331	18	2	6	10	11,313	202	154	177	79	650	10,051	
10.01 ~ 20.00	面積	43,814.86	74.85	7.36	24.93	42.56	43,740.01	775.37	600.19	700.60	316.60	2,508.36	38,838.89	
	蓄積	9,279,759	18,076	1,676	6,367	10,033	9,261,683	175,180	108,384	147,968	69,206	499,981	8,260,964	
20.01 ~ 30.00	林家数	9,639	37	7	15	15	9,602	302	142	182	83	575	8,318	
	面積	66,647.62	254.75	48.19	104.21	102.35	66,392.87	2,158.37	1,020.58	1,302.31	582.37	3,971.93	57,357.31	
30.01 ~ 50.00	蓄積	13,982,809	60,464	9,114	27,531	23,819	13,922,345	472,464	181,235	279,229	116,735	810,443	12,062,239	
	林家数	4,564	59	9	27	23	4,505	315	128	135	102	269	3,556	
50.01 ~ 100.00	面積	62,693.34	841.79	117.44	403.27	321.08	61,851.55	4,548.28	1,853.02	1,859.37	1,399.20	3,645.26	48,546.42	
	蓄積	12,774,863	171,929	22,525	83,146	66,258	12,602,934	948,644	341,916	393,776	271,636	713,661	9,933,301	
100.01 ~ 300.00	林家数	1,171	42	11	14	17	1,129	170	33	41	38	78	769	
	面積	28,498.87	1,071.45	287.05	344.94	439.46	27,427.42	4,221.46	785.98	1,002.77	944.52	1,883.96	18,588.73	
300.01 ~ 500.00	蓄積	5,757,929	245,011	64,059	82,087	98,865	5,512,918	838,286	140,552	201,093	210,630	328,038	3,794,319	
	林家数	775	43	17	11	15	732	194	45	24	63	48	358	
500.01以上	面積	29,293.26	1,626.00	681.21	394.13	550.66	27,667.26	7,564.39	1,739.86	907.87	2,418.46	1,816.82	13,219.86	
	蓄積	5,832,241	376,554	156,675	98,360	121,519	5,455,687	1,491,276	328,978	173,767	487,582	303,841	2,670,243	
500.01 ~ 1000.00	林家数	564	75	29	20	26	489	148	60	13	88	47	133	
	面積	38,949.46	5,362.33	2,100.77	1,322.03	1,939.53	33,587.13	10,271.88	4,131.58	877.56	6,400.21	3,165.77	8,740.13	
1000.01 ~ 3000.00	蓄積	7,617,631	1,119,203	438,135	280,034	401,034	6,498,428	1,950,951	853,007	141,733	1,282,786	478,154	1,791,797	
	林家数	407	121	31	32	58	286	90	34	6	107	19	30	
3000.01 ~ 5000.00	面積	69,251.81	21,873.20	5,221.41	6,058.83	10,592.96	47,378.61	13,964.94	5,743.87	1,183.30	18,860.87	2,949.21	4,676.42	
	蓄積	12,913,337	4,453,967	1,001,316	1,235,937	2,216,714	8,459,370	2,544,855	1,011,337	188,809	3,423,280	459,738	831,351	
5000.01以上	林家数	112	38	6	19	13	74	13	7	1	51	2		
	面積	42,587.27	14,740.18	2,263.36	7,459.47	5,017.35	27,847.09	4,914.03	2,593.91	310.44	19,356.55	672.16		
5000.01以上	蓄積	7,822,083	2,981,198	405,673	1,607,317	988,208	4,840,885	707,810	470,014	58,702	3,520,242	84,117		
	林家数	157	94	9	63	22	63	12	6	1	42	1	2	
5000.01以上	面積	191,632.43	130,520.09	7,945.22	94,326.60	28,248.27	61,112.34	13,242.12	5,337.82		40,626.04	521.79	1,384.57	
	蓄積	34,081,258	24,058,662	1,616,693	17,230,294	5,211,675	10,022,596	2,000,263	928,273		6,811,277	62,499	220,284	



第6表 地域振興局別・所有規模別・所有形態別資源表

佐久地域振興局

所有面積規模	(単位 面積: ha 蓄積: m3)														
	区分	總計	公有林計	県有林	市町村有林	財産区有林	私有林計	集落有林	会社有林	社寺有林	社寺有林	団体有林	共有林	個人有林	不明
總計	林家数	23,635	92	22	34	36	23,543	213	504	504	254	141	2,622	19,809	-
	面積	76,485.81	27,075.58	1,849.33	16,971.52	8,254.73	49,410.23	8,204.55	5,881.89	1,650.54	1,650.54	3,982.59	4,455.59	24,084.18	1,150.89
	蓄積	17,859,864	6,255,384	401,390	3,885,989	1,968,005	11,604,480	1,957,652	1,211,009	351,735	351,735	927,933	1,102,568	5,845,027	208,556
0.01 ~ 1.00	林家数	17,303	23	9	7	7	17,280	51	359	359	101	58	1,839	14,872	-
	面積	4,617.74	5.43	2.67	1.49	1.27	4,612.31	18.86	72.14	35.40	35.40	18.79	489.38	3,977.74	-
	蓄積	1,040,610	715	271	154	290	1,039,895	4,339	13,921	7,535	7,535	3,519	109,925	900,656	-
1.01 ~ 3.00	林家数	3,597	7	1	4	2	3,590	32	36	36	49	18	394	3,061	-
	面積	6,321.53	13.96	2.16	9.24	2.56	6,307.57	61.80	66.73	90.00	90.00	30.57	709.31	5,349.16	-
	蓄積	1,512,928	2,944	423	1,865	656	1,509,984	14,371	11,210	18,653	18,653	7,082	168,977	1,289,691	-
3.01 ~ 5.00	林家数	1,097	3		1	2	1,094	20	30	30	26	9	145	864	-
	面積	4,231.74	13.11		3.96	9.15	4,218.63	77.75	115.08	103.08	103.08	36.13	566.53	3,320.06	-
	蓄積	1,036,069	2,175		299	1,876	1,033,894	19,885	19,247	21,557	21,557	9,284	140,225	823,696	-
5.01 ~ 10.00	林家数	944	4	2	1	1	940	28	17	17	33	13	162	687	-
	面積	6,501.28	28.27	15.20	7.84	5.23	6,473.01	202.61	123.27	242.10	242.10	86.14	1,135.58	4,683.31	-
	蓄積	1,618,215	6,489	3,403	2,461	625	1,611,726	53,515	20,919	49,544	49,544	18,859	291,798	1,177,091	-
10.01 ~ 20.00	林家数	408	7	1	3	3	401	30	23	23	31	15	62	240	-
	面積	5,520.70	96.80	13.75	41.97	41.08	5,423.90	430.27	348.73	420.07	420.07	194.53	829.20	3,201.10	-
	蓄積	1,331,216	23,401	3,177	9,168	11,056	1,307,815	113,370	71,199	94,419	94,419	36,930	210,650	781,247	-
20.01 ~ 30.00	林家数	95	4		3	1	91	14	4	4	6	6	12	49	-
	面積	2,321.70	89.37		63.49	25.88	2,232.33	352.17	85.89	143.98	143.98	149.12	280.55	1,220.62	-
	蓄積	550,849	22,562		14,948	7,614	528,287	96,371	12,654	30,426	30,426	29,449	72,341	287,046	-
30.01 ~ 50.00	林家数	66	7	3	1	3	59	13	10	10	3	5	4	24	-
	面積	2,509.84	283.23	131.05	40.79	111.39	2,226.61	501.50	383.84	128.70	128.70	190.18	146.61	875.78	-
	蓄積	599,657	67,989	30,898	9,030	28,061	531,668	118,711	79,436	20,535	20,535	51,457	35,905	225,624	-
50.01 ~ 100.00	林家数	53	8	3	2	3	45	12	12	12	3	5	3	10	-
	面積	3,611.82	570.88	211.38	119.96	239.54	3,040.94	803.30	830.50	175.60	175.60	379.00	184.15	668.39	-
	蓄積	824,617	122,837	40,333	27,686	54,818	701,780	204,353	196,463	30,832	30,832	69,343	42,622	158,167	-
100.01 ~ 300.00	林家数	37	8		1	7	29	6	10	10	2	9	1	1	-
	面積	6,768.71	1,524.35		100.95	1,423.40	5,244.36	962.14	1,923.13	311.61	311.61	1,693.03	114.28	240.17	-
	蓄積	1,609,297	400,893		29,721	371,172	1,208,404	245,997	400,527	78,234	78,234	395,180	30,125	58,341	-
300.01 ~ 500.00	林家数	11	6	2	2	2	5	1	1	1	3	3			-
	面積	4,354.89	2,341.43	715.53	832.31	793.59	2,013.46	347.48	460.88			1,205.10			-
	蓄積	1,011,739	541,812	137,635	219,294	184,883	469,927	80,468	82,629			306,830			-
500.01以上	林家数	24	15	1	9	5	9	6	2					1	-
	面積	28,574.97	22,108.75	757.59	15,749.52	5,601.64	6,466.22	4,446.67	1,471.70					547.85	-
	蓄積	6,516,111	5,063,567	185,250	3,571,363	1,306,954	1,452,544	1,006,272	302,804					143,468	-

第6表 地域振興局別・所有規模別・所有形態別資源表

上田地域振興局

所有面積規模	区分		總計	公有林計	県有林	市町村有林	財産区有林	私有林計	集落有林	会社有林	社寺有林	団体有林	共有林	個人有林	不明
	林家数	面積													
總計	林家数	14,144	14,090	13	15	26	13	14,090	271	112	191	82	999	12,435	-
	面積	40,209.98	27,125.20	4,382.79	672.75	8,029.24	4,382.79	27,125.20	4,843.42	950.06	908.05	3,506.93	1,506.55	14,652.48	757.71
0.01 ~ 1.00	林家数	8,847.470	5,728.771	1,020.872	168.369	1,929.458	1,020.872	5,728.771	1,087.586	176.723	181,030	654.572	292.761	3,225.242	110,857
	面積	3,000.93	9,906	4.01	1.33	4.01	4.01	9,906	60	54	80	26	706	8,980	-
1.01 ~ 3.00	林家数	618.366	2,995.59	617.399	210	757		2,995.59	24.63	18.16	26.82	10.08	200.04	2,715.86	-
	面積	2,581	617,399	2,579	2	37		617,399	5,404	2,945	5,499	1,888	39,136	562,527	-
3.01 ~ 5.00	林家数	4,496.14	4,491.90	1.24	3.00	1.24		4,491.90	75.54	45.21	97.38	13.84	339.32	3,920.61	-
	面積	960.300	959.506	115	679	115		959.506	18,148	6,419	19,468	3,028	67,185	845,258	-
5.01 ~ 10.00	林家数	715	713	1	1	1		713	24	3	18	12	47	609	-
	面積	2,752.78	2,744.06	4.63	4.09	4.63		2,744.06	94.27	11.88	71.38	51.57	177.42	2,337.54	-
10.01 ~ 20.00	林家数	606.755	604.174	1,727	854	1,727		604.174	24,569	1,933	11,667	10,748	33,356	521,901	-
	面積	516	512	2	1	2		512	37	16	14	6	24	415	-
20.01 ~ 30.00	林家数	3,538.91	3,512.98	12.09	5.44	12.09	8.40	3,512.98	268.52	112.95	97.38	43.30	153.69	2,837.14	-
	面積	777.996	771.940	2,629	1,492	2,629	1,935	771.940	59,250	20,845	22,083	7,264	33,074	629,424	-
30.01 ~ 50.00	林家数	226	222	2	1	2		222	36	8	20	6	16	136	-
	面積	3,078.03	3,017.04	27.65	17.43	27.65	15.91	3,017.04	503.51	125.17	274.64	86.76	231.25	1,795.71	-
50.01 ~ 100.00	林家数	699.542	680.668	7,547	5,172	7,547	6,155	680.668	118,704	19,578	56,482	16,701	45,197	424,006	-
	面積	1,493.46	1,466.92	26.54	31.72	102.76	26.54	1,466.92	608.44	25.78	71.11	118.34	72.55	570.70	-
100.01 ~ 300.00	林家数	361.824	315.058	7,402	7,271	27,450	7,402	315.058	133,160	4,927	16,678	27,477	7,932	124,884	-
	面積	42	38	3	1	3		38	23	2	2	3	2	8	-
300.01 ~ 500.00	林家数	1,561.90	1,427.42	102.76	266.88	102.76	89.97	1,427.42	866.22	105.12	71.55	105.12	80.98	303.55	-
	面積	361,824	327,103	27,450	7,271	27,450	201,180	327,103	201,180	23,971	16,304	23,971	18,020	67,628	-
500.01以上	林家数	44	40	2	3	2		40	25	4	3	3	2	3	-
	面積	3,032.09	2,675.24	1,727.61	266.88	1,727.61	17,350	2,675.24	1,727.61	256.77	197.79	197.03	124.67	171.37	-
300.01 ~ 500.00	林家数	641.353	546.775	352.927	77,228	352.927	17,350	546.775	352.927	50.474	32,849	32,416	28,495	49,614	-
	面積	28	19	5	2	5		19	5	2	11	11	1	-	-
500.01以上	林家数	4,502.94	2,794.88	1,106.27	342.86	258.93	1,106.27	2,794.88	674.68	354.14		1,639.43	126.63	-	-
	面積	986.435	612.768	56,110	75,463	56,110	242,094	612.768	174,244	69,602		348,556	20,366	-	-
300.01 ~ 500.00	林家数	2		2		2									-
	面積	821.65	821.65	821.65		821.65									-
500.01以上	林家数	210.979	210.979	210.979		210.979									-
	面積	11	2	6	3	6		2				2			-
500.01以上	林家数	11,173.44	1,241.46	3,135.70		6,796.28	3,135.70	1,241.46				1,241.46			-
	面積	2,550.603	182.523	745,936		1,622.144	745,936	182.523				182,523			-

### 第6表 地域振興局別・所有規模別・所有形態別資源表

#### 諏訪地域振興局

所有面積規模	(單位 面積: ha 蓄積: m3)													
	區分	總計	公有林計	県有林	市町村有林	財産区有林	私有林計	集落有林	会社有林	社寺有林	団体有林	共有林	個人有林	不明
總計	林家数	18,079	96	15	22	59	17,983	206	261	119	105	1,010	16,282	-
	面積	41,883.66	13,356.89	1,833.33	3,578.97	7,944.59	28,526.77	5,088.01	6,086.42	404.66	6,216.60	646.91	9,473.50	610.67
	蓄積	8,141,910	2,448,423	325,337	760,080	1,363,006	5,693,487	1,032,745	1,096,365	89,141	1,153,958	138,888	2,085,446	96,944
0.01 ~ 1.00	林家数	15,240	15	2	5	8	15,225	68	181	72	28	916	13,960	-
	面積	4,028.39	5.25	0.25	1.93	3.07	4,023.14	25.60	48.31	20.41	8.23	200.55	3,720.04	-
	蓄積	905,140	885	22	274	589	904,255	6,006	10,192	4,954	1,649	44,453	837,001	-
1.01 ~ 3.00	林家数	2,038	7		3	4	2,031	29	29	19	11	62	1,881	-
	面積	3,347.40	11.24		3.58	7.66	3,336.16	55.41	50.53	32.43	19.92	96.07	3,081.80	-
	蓄積	748,517	2,572		857	1,715	745,945	12,684	10,732	7,461	4,859	21,490	688,719	-
3.01 ~ 5.00	林家数	360	2			2	358	17	4	10	9	16	302	-
	面積	1,362.62	7.14			7.14	1,355.48	59.70	15.98	38.41	34.12	63.93	1,143.34	-
	蓄積	302,346	1,811			1,811	300,535	13,653	3,424	9,137	6,933	12,742	254,646	-
5.01 ~ 10.00	林家数	172	8	1	1	6	164	26	12	12	3	9	102	-
	面積	1,214.97	53.65	5.22	6.79	41.64	1,161.32	202.80	91.09	94.79	20.92	64.52	687.20	-
	蓄積	263,307	10,565	1,051	1,002	8,512	252,742	43,794	17,983	23,317	3,423	15,432	148,793	-
10.01 ~ 20.00	林家数	80	12	2	2	8	68	18	10	1	8	2	29	-
	面積	1,102.45	163.49	22.41	25.97	115.11	938.96	256.90	145.09	10.95	106.10	29.84	390.08	-
	蓄積	216,457	24,604	1,989	5,686	16,929	191,853	55,303	27,035	2,067	24,298	5,861	77,289	-
20.01 ~ 30.00	林家数	32	5		1	4	27	11	3	1	5	2	5	-
	面積	790.63	128.70		29.68	99.02	661.93	265.40	70.97	28.20	129.67	49.70	117.99	-
	蓄積	176,016	27,165		7,284	19,881	148,851	57,896	18,280	6,227	30,079	11,215	25,154	-
30.01 ~ 50.00	林家数	36	3		1	2	33	12	7	3	8	2	1	-
	面積	1,423.02	125.90		35.50	90.40	1,297.12	491.87	279.18	108.73	311.62	73.22	32.50	-
	蓄積	301,421	28,119		8,585	19,534	273,302	106,371	57,418	21,314	70,090	12,466	5,643	-
50.01 ~ 100.00	林家数	51	13	3	2	8	38	15	6	1	14	1	1	-
	面積	3,552.13	870.30	212.68	122.72	534.90	2,681.83	1,034.81	394.03	70.74	1,031.57	69.08	81.60	-
	蓄積	730,910	162,008	36,461	26,011	99,536	568,902	223,196	75,279	14,664	218,705	15,229	21,829	-
100.01 ~ 300.00	林家数	43	18	5	3	10	25	7	3		14		1	-
	面積	7,473.81	3,263.44	925.46	683.28	1,654.70	4,210.37	1,066.83	489.36		2,435.23		218.95	-
	蓄積	1,280,055	615,840	163,126	127,798	324,916	664,215	232,486	32,408		372,949		26,372	-
300.01 ~ 500.00	林家数	13	5	2	2	1	8	2	3		3			-
	面積	4,734.65	1,818.85	667.31	803.83	347.71	2,915.80	766.04	1,187.06		962.70			-
	蓄積	941,989	351,011	122,688	170,608	57,715	590,978	107,587	261,921		221,470			-
500.01以上	林家数	14	8		2	6	6	1	3		2			-
	面積	12,242.92	6,908.93		1,865.69	5,043.24	5,333.99	862.65	3,314.82		1,156.52			-
	蓄積	2,178,808	1,223,843		411,975	811,868	954,965	173,769	581,693		199,503			-

### 第6表 地域振興局別・所有規模別・所有形態別資源表

#### 上伊那地域振興局

所有面積規模	区分	(単位 面積: ha 蓄積: m3)												
		總計	公有林計	県有林	市町村有林	財産区有林	私有林計	集落有林	会社有林	社寺有林	団体有林	共有林	個人有林	不明
總計	林家数	18,853	75	19	25	31	18,778	318	151	230	144	674	17,261	-
	面積	70,433.64	16,955.27	3,769.18	8,685.31	4,520.78	53,478.37	7,692.88	595.89	806.32	12,652.81	1,442.88	29,510.35	777.44
	蓄積	14,506,801	3,546,132	853,328	1,737,976	954,828	10,960,669	1,688,972	119,510	187,777	2,409,705	311,415	6,130,491	112,799
0.01 ~ 1.00	林家数	11,802	11	4	4	3	11,791	73	88	110	31	485	11,004	-
	面積	4,353.61	3.23	0.53	1.70	1.00	4,350.38	27.79	32.70	38.64	14.52	163.84	4,072.89	-
	蓄積	889,555	511	95	309	107	889,044	6,531	5,342	9,388	2,705	36,150	828,928	-
1.01 ~ 3.00	林家数	3,976	6	3	1	2	3,970	48	37	56	15	121	3,693	-
	面積	6,910.39	12.76	6.14	1.55	5.07	6,897.63	88.78	68.56	101.45	28.72	202.57	6,407.55	-
	蓄積	1,463,881	2,793	702	373	1,718	1,461,088	21,675	11,600	23,616	6,728	42,105	1,355,364	-
3.01 ~ 5.00	林家数	1,206	1	1			1,205	28	8	24	8	21	1,116	-
	面積	4,669.97	3.27	3.27			4,666.70	109.27	28.08	99.70	28.95	78.67	4,322.03	-
	蓄積	986,401	822	822			985,579	24,259	3,659	22,313	5,843	17,245	912,260	-
5.01 ~ 10.00	林家数	1,094	1		1		1,093	36	10	21	11	26	989	-
	面積	7,522.35	6.05		6.05		7,516.30	246.38	71.42	149.21	74.67	185.38	6,789.24	-
	蓄積	1,554,668	1,323		1,323		1,553,345	57,087	11,995	37,156	16,985	39,455	1,390,667	-
10.01 ~ 20.00	林家数	458	2		2		456	44	2	11	15	10	374	-
	面積	6,277.81	31.49		31.49		6,246.32	647.74	31.25	150.61	215.01	131.75	5,069.96	-
	蓄積	1,324,121	3,879		3,879		1,320,242	144,614	4,521	35,702	49,414	26,661	1,059,330	-
20.01 ~ 30.00	林家数	96	2		2		94	20	2	6	2	6	58	-
	面積	2,311.28	54.66		54.66		2,256.62	491.97	47.76	146.37	49.37	152.44	1,368.71	-
	蓄積	492,990	13,415		13,415		479,575	106,313	12,182	35,424	10,666	30,096	284,894	-
30.01 ~ 50.00	林家数	66	5	1	2	2	61	30	1	1	10	2	17	-
	面積	2,504.26	171.40	33.65	72.70	65.05	2,332.86	1,125.82	31.68	33.10	414.50	71.56	656.20	-
	蓄積	519,010	38,788	2,878	17,132	18,778	480,222	234,137	7,477	6,642	81,929	13,595	136,442	-
50.01 ~ 100.00	林家数	64	10	3	1	6	54	22	2	1	20	1	8	-
	面積	4,382.26	695.27	196.15	56.52	442.60	3,686.99	1,471.31	127.59	87.24	1,384.83	82.60	533.42	-
	蓄積	927,648	145,627	37,638	12,027	95,962	782,021	313,023	24,578	17,536	299,779	17,000	110,105	-
100.01 ~ 300.00	林家数	57	19	3	5	11	38	15	1	18	18	2	2	-
	面積	10,322.20	3,145.98	503.04	856.84	1,786.10	7,176.22	2,773.03	156.85		3,581.92	374.07	290.35	-
	蓄積	2,168,234	681,047	96,447	194,724	389,876	1,487,187	629,709	38,156		677,713	89,108	52,501	-
300.01 ~ 500.00	林家数	21	8		4	4	13	2			11			-
	面積	8,231.40	3,214.39		1,624.91	1,589.48	5,017.01	710.59			4,306.42			-
	蓄積	1,656,200	678,048		361,590	316,458	978,152	151,624			826,528			-
500.01以上	林家数	13	10	4	5	1	3				3			-
	面積	12,170.67	9,616.77	3,026.40	6,013.55	576.82	2,553.90				2,553.90			-
	蓄積	2,411,294	1,979,879	714,746	1,146,619	118,514	431,415				431,415			-

第6表 地域振興局別・所有規模別・所有形態別資源表

南信州地域振興局

所有面積規模	区分	總計	公有林計	県有林	市町村有林	財産区有林	私有林計	集落有林	会社有林	社寺有林	団体有林	共有林	個人有林	不明
總計	林家数	21,943	92	16	36	40	21,851	197	244	228	132	1,420	19,630	-
	面積	136,147.50	39,433.47	2,172.89	25,436.06	11,824.52	96,714.03	5,152.81	3,759.62	1,033.69	25,176.98	3,731.19	56,760.69	1,099.05
	蓄積	24,615,338	6,938,597	368,565	4,534,603	2,035,429	17,676,741	988,301	622,490	210,188	4,124,669	727,584	10,874,756	128,753
0.01 ~ 1.00	林家数	12,249	7	3	3	1	12,242	47	115	135	31	880	11,034	-
	面積	4,035.10	1.62	0.89	0.57	0.16	4,033.48	16.91	28.93	46.67	10.56	250.09	3,680.32	-
	蓄積	716,417	411	192	189	30	716,006	3,971	4,954	11,428	1,830	48,614	645,209	-
1.01 ~ 3.00	林家数	4,564	3		2	1	4,561	20	46	43	8	279	4,165	-
	面積	8,168.41	7.31		5.15	2.16	8,161.10	38.44	85.61	68.75	16.77	487.24	7,464.29	-
	蓄積	1,583,111	1,183		712	471	1,581,928	8,473	16,181	16,011	3,156	105,254	1,432,853	-
3.01 ~ 5.00	林家数	1,832	4		1	3	1,828	16	21	18	8	105	1,660	-
	面積	7,121.00	17.67		4.69	12.98	7,103.33	61.30	85.39	68.45	30.80	409.01	6,448.38	-
	蓄積	1,401,808	4,182		1,381	2,801	1,397,626	13,124	19,465	14,355	6,899	82,723	1,261,060	-
5.01 ~ 10.00	林家数	1,656	7	1	3	3	1,649	25	15	12	11	83	1,503	-
	面積	11,667.68	46.92	5.44	22.84	18.64	11,620.76	176.45	109.96	83.29	86.14	586.75	10,578.17	-
	蓄積	2,326,252	10,179	1,166	5,636	3,377	2,316,073	38,029	22,916	18,263	15,715	110,009	2,111,141	-
10.01 ~ 20.00	林家数	996	15	2	6	7	981	24	17	14	8	41	877	-
	面積	13,816.04	226.29	25.38	100.62	100.29	13,589.75	356.27	252.04	199.36	102.72	566.76	12,112.60	-
	蓄積	2,703,371	44,668	6,520	18,447	19,701	2,658,703	67,787	43,951	46,024	21,995	118,361	2,360,585	-
20.01 ~ 30.00	林家数	253	8	1	3	4	245	19	7	3	7	13	196	-
	面積	6,154.64	218.16	26.55	79.70	111.91	5,936.48	480.31	170.86	71.66	175.93	317.50	4,720.22	-
	蓄積	1,236,786	43,819	7,634	16,616	19,569	1,192,967	109,505	28,908	14,000	36,317	63,425	940,812	-
30.01 ~ 50.00	林家数	167	5	1		4	162	22	3	1	13	10	113	-
	面積	6,346.61	193.76	46.56		147.20	6,152.85	847.13	103.98	31.84	508.49	376.87	4,284.54	-
	蓄積	1,189,186	36,958	10,784		26,174	1,152,228	178,554	18,646	6,966	77,577	62,240	808,245	-
50.01 ~ 100.00	林家数	104	2	1		1	102	16	8		5	7	66	-
	面積	7,043.90	134.18	53.51		80.67	6,909.72	1,137.94	523.93		337.36	500.48	4,410.01	-
	蓄積	1,336,073	25,782	10,462		15,320	1,310,291	237,909	91,133		53,144	91,060	837,045	-
100.01 ~ 300.00	林家数	63	16	5	2	9	47	5	11	1	13	2	15	-
	面積	10,123.18	2,627.97	901.41	282.03	1,444.53	7,495.21	810.02	1,847.62	153.23	2,222.41	236.49	2,225.44	-
	蓄積	1,777,765	470,546	168,961	46,363	255,222	1,307,219	145,985	332,560	24,439	357,347	45,898	400,990	-
300.01 ~ 500.00	林家数	21	6	1	1	4	15	3		1	11			-
	面積	8,123.09	2,398.02	461.18	358.55	1,578.29	5,725.07	1,228.04		310.44	4,186.59			-
	蓄積	1,396,575	433,796	63,796	87,553	282,447	962,779	184,964		58,702	719,113			-
500.01以上	林家数	38	19	1	15	3	19			1	17		1	-
	面積	52,448.80	33,561.57	651.97	24,581.91	8,327.69	18,887.23	551.30			17,499.21		836.72	-
	蓄積	8,819,241	5,867,073	99,050	4,357,706	1,410,317	2,952,168	43,776			2,831,576		76,816	-

(單位 面積: ha 蓄積: m3)

第6表 地域振興局別・所有規模別・所有形態別資源表

木曾地域振興局

(単位 面積: ha 蓄積: m3)

所有面積規模	区分	総計	公有林計	県有林	市町村有林	財産区有林	私有林計	集落有林	会社有林	社寺有林	団体有林	共有林	個人有林	不明
総計	林家数	7,522	17	6	11		7,505	175	103	61	74	518	6,574	-
	面積	55,273.93	9,135.89	623.72	8,512.17		46,138.04	2,951.53	1,594.08	336.03	7,335.55	2,779.48	30,719.52	421.85
	蓄積	10,072,503	1,813,107	131,904	1,681,203		8,259,396	533,532	282,526	70,749	1,333,153	434,283	5,549,471	55,682
0.01 ~ 1.00	林家数	2,789	1	1			2,788	40	29	21	8	214	2,476	-
	面積	1,154.62	0.68	0.68			1,153.94	18.07	9.60	8.22	3.89	78.16	1,036.00	-
	蓄積	213,505	98	98			213,407	3,563	1,482	2,084	713	13,178	192,387	-
1.01 ~ 3.00	林家数	1,844	1	1			1,843	30	15	17	11	140	1,630	-
	面積	3,318.14	2.56	2.56			3,315.58	55.41	28.46	36.09	21.23	260.08	2,914.31	-
	蓄積	607,599	275	275			607,324	9,204	4,828	7,754	4,063	43,044	538,431	-
3.01 ~ 5.00	林家数	758					758	12	14	4	1	47	680	-
	面積	2,995.75					2,995.75	47.97	52.69	15.28	3.05	186.96	2,689.80	-
	蓄積	539,961					539,961	10,064	11,786	3,617	566	30,940	482,988	-
5.01 ~ 10.00	林家数	948					948	20	11	12	8	46	851	-
	面積	6,671.37					6,671.37	140.42	74.15	86.07	56.52	321.22	5,992.99	-
	蓄積	1,213,670					1,213,670	28,613	13,172	18,667	9,549	50,173	1,093,496	-
10.01 ~ 20.00	林家数	715	1		1		714	28	14	5	11	39	617	-
	面積	10,034.85	16.85		16.85		10,018.00	409.40	193.72	67.59	157.64	534.62	8,655.03	-
	蓄積	1,776,522	4,408		4,408		1,772,114	70,907	30,135	15,515	27,165	89,416	1,538,976	-
20.01 ~ 30.00	林家数	254	1		1		253	14	5		1	17	216	-
	面積	6,061.57	22.33		22.33		6,039.24	339.79	119.70		28.94	403.87	5,146.94	-
	蓄積	1,060,448	2,950		2,950		1,057,498	54,827	17,988		6,616	64,047	914,020	-
30.01 ~ 50.00	林家数	135	2		2		133	19	6	1	8	10	89	-
	面積	4,961.14	71.90		71.90		4,889.24	715.73	226.80	48.25	295.16	369.62	3,233.68	-
	蓄積	906,579	13,422		13,422		893,157	138,740	30,687	9,238	61,461	55,559	597,472	-
50.01 ~ 100.00	林家数	44	2	1	1		42	8	7	1	8	4	14	-
	面積	2,959.53	127.49	66.94	60.55		2,832.04	514.70	472.23	74.53	565.40	258.68	946.50	-
	蓄積	552,958	25,639	12,765	12,874		527,319	101,463	93,800	13,874	102,035	41,654	174,493	-
100.01 ~ 300.00	林家数	17	4	3	1		13	4	1		7		1	-
	面積	2,824.21	848.51	553.54	294.97		1,975.70	710.04	104.13		1,057.26		104.27	-
	蓄積	491,549	174,459	118,766	55,693		317,090	116,151	23,256		160,475		17,208	-
300.01 ~ 500.00	林家数	11					11				9	1		-
	面積	3,984.08					3,984.08		312.60		3,305.21	366.27		-
	蓄積	662,811					662,811		55,392		561,147	46,272		-
500.01以上	林家数	7	5		5		2				2			-
	面積	9,886.82	8,045.57		8,045.57		1,841.25				1,841.25			-
	蓄積	1,991,219	1,591,856		1,591,856		399,363				399,363			-

第6表 地域振興局別・所有規模別・所有形態別資源表

松本地域振興局

所有面積規模	区分	總計	公有林計	県有林	市町村有林	財産区有林	私有林計	集落有林	会社有林	社寺有林	団体有林	共有林	個人有林	不明
總計	林家数	20,500	85	30	36	19	20,415	355	241	239	118	1,427	18,035	-
	面積	84,179.81	29,282.14	3,825.73	19,600.80	5,855.61	54,897.67	8,844.88	1,237.50	1,846.81	10,479.53	2,363.81	28,625.36	1,499.78
0.01 ~ 1.00	蓄積	14,460,166	4,666,198	611,227	3,120,257	934,714	9,793,968	1,364,299	229,167	317,552	1,855,655	429,930	5,414,357	183,008
	林家数	12,660	8	6	2		12,652	88	156	86	30	935	11,357	-
1.01 ~ 3.00	面積	4,125.94	2.84	1.93	0.91		4,123.10	32.48	30.46	28.48	7.67	276.41	3,747.60	-
	蓄積	769,926	592	314	278		769,334	6,603	6,030	7,071	1,360	50,140	698,130	-
3.01 ~ 5.00	林家数	4,546	3	1	1		4,543	54	30	54	16	291	4,098	-
	面積	8,054.49	3.90	1.46	1.25	1.19	8,050.59	97.41	52.68	98.45	27.29	524.23	7,250.53	-
5.01 ~ 10.00	蓄積	1,533,410	582	164	264	154	1,532,828	18,175	9,984	20,042	4,925	98,362	1,381,340	-
	林家数	1,498	1			1	1,497	27	19	29	7	110	1,305	-
10.01 ~ 20.00	面積	5,786.16	4.51			4.51	5,781.65	105.02	76.88	108.77	29.63	421.13	5,040.22	-
	蓄積	1,090,256	1,367			1,367	1,088,889	20,408	13,359	21,921	5,283	74,265	953,653	-
20.01 ~ 30.00	林家数	1,070	1	1	2		1,069	38	13	24	12	72	910	-
	面積	7,316.68	9.96	9.96	46.95		7,306.72	267.91	94.85	164.07	80.66	490.98	6,208.25	-
30.01 ~ 50.00	蓄積	1,392,040	1,654	1,654	5,743	2,326	1,390,386	52,103	19,592	30,456	15,601	97,192	1,175,442	-
	林家数	406	6	2	3	1	400	49	11	22	13	13	292	-
50.01 ~ 100.00	面積	5,578.38	77.68	25.26	39.49	12.93	5,500.70	732.13	165.53	293.72	165.59	163.89	3,979.84	-
	蓄積	1,073,224	11,513	3,444	5,743	2,326	1,061,711	141,904	33,149	58,293	30,874	30,809	766,682	-
100.01 ~ 300.00	林家数	98	7	4	2	1	91	30	1	12	1	2	45	-
	面積	2,423.34	167.29	99.36	46.95	20.98	2,256.05	762.74	23.98	300.12	20.08	49.91	1,099.22	-
300.01 ~ 500.00	蓄積	438,407	33,281	19,237	12,064	1,980	405,126	120,997	7,174	56,720	4,433	6,945	208,857	-
	林家数	68	5	3	3	2	63	28	2	9	3	1	20	-
500.01以上	面積	2,622.87	183.36	117.21		66.15	2,439.51	1,087.19	81.67	354.47	118.63	45.78	751.77	-
	蓄積	474,751	37,594	25,608		11,986	437,157	189,438	13,359	63,676	22,655	7,677	140,352	-
500.01 ~ 1000.00	林家数	64	10	4	5	1	54	24	8	1	12	2	7	-
	面積	4,522.25	679.20	317.29	290.46	71.45	3,843.05	1,730.62	602.72	60.16	863.00	138.81	447.74	-
1000.01 ~ 3000.00	蓄積	755,098	117,880	54,410	52,601	10,869	637,218	264,289	111,054	4,735	151,511	24,383	81,246	-
	林家数	58	24	8	7	9	34	14	1	1	15	1	1	-
3000.01 ~ 5000.00	面積	10,125.55	4,578.57	1,208.90	1,322.65	2,047.02	5,546.98	1,996.35	108.73	438.57	2,650.47	252.67	100.19	-
	蓄積	1,625,318	788,742	196,292	241,829	350,621	836,576	279,204	15,466	54,638	438,456	40,157	8,655	-
5000.01以上	林家数	9	5		4	1	4	1			3			-
	面積	3,398.91	1,893.02		1,544.37	348.65	1,505.89	335.31			1,170.58			-
5000.01以上	蓄積	522,312	284,560		246,896	37,664	237,752	44,492			193,260			-
	林家数	23	15	1	12	2	8	2			6			-
5000.01以上	面積	28,725.46	21,681.81	2,044.36	16,354.72	3,282.73	7,043.65	1,697.72			5,345.93			-
	蓄積	4,602,416	3,388,433	310,104	2,560,582	517,747	1,213,983	226,686			987,297			-

(單位 面積: ha 蓄積: m3)

第6表 地域振興局別・所有規模別・所有形態別資源表

北アルプス地域振興局

所有面積規模	区分	総計	公有林計	県有林	市町村有林	財産区有林	私有林計	集落有林	会社有林	社寺有林	団体有林	共有林	個人有林	不明
総計	林家数	11,170	21	10	11		11,149	229	91	298	52	1,394	9,085	-
	面積	50,254.33	7,674.72	1,092.37	6,582.35		42,579.61	6,433.50	299.74	2,340.06	2,988.41	4,583.76	24,702.03	1,232.11
0.01 ~ 1.00	蓄積	7,028,282	840,740	173,483	667,257		6,187,542	699,901	53,888	387,779	544,930	4,028,949	158,340	-
	林家数	6,089	5	4	1		6,084	69	50	192	16	976	4,781	-
1.01 ~ 3.00	面積	1,812.36	1.92	1.61	0.31		1,810.44	23.98	17.32	51.02	5.11	268.87	1,444.14	-
	蓄積	311,473	118	112	6		311,355	4,454	4,403	7,428	757	40,914	253,399	-
3.01 ~ 5.00	林家数	2,258					2,258	28	15	41	7	222	1,945	-
	面積	4,089.50					4,089.50	52.36	27.70	75.21	15.23	385.24	3,533.76	-
5.01 ~ 10.00	蓄積	708,080					708,080	7,333	8,347	10,357	2,575	54,730	624,738	-
	林家数	1,019					1,019	15	8	13	2	64	917	-
10.01 ~ 20.00	面積	3,933.28					3,933.28	53.08	34.44	46.19	8.76	247.73	3,543.08	-
	蓄積	641,330					641,330	9,234	5,854	5,764	1,320	33,998	585,160	-
20.01 ~ 30.00	林家数	1,042					1,042	23	8	19	6	50	936	-
	面積	7,279.27					7,279.27	158.91	143.38	143.38	41.79	349.33	6,524.37	-
30.01 ~ 50.00	蓄積	1,174,451					1,174,451	20,130	18,517	9,917	4,990	43,373	1,077,524	-
	林家数	499	2	1	1		497	31	8	14	6	49	389	-
50.01 ~ 100.00	面積	6,797.80	29.48	13.21	16.27		6,768.32	440.91	200.68	110.45	89.67	655.28	5,271.33	-
	蓄積	1,043,317	4,391	2,223	2,168		1,038,926	54,218	28,317	16,801	13,482	78,109	847,999	-
100.01 ~ 300.00	林家数	99	2	1	1		97	14	3	3	2	9	68	-
	面積	2,403.55	52.87	29.42	23.45		2,350.68	347.79	68.40	48.34	22.71	207.75	1,655.69	-
300.01 ~ 500.00	蓄積	363,725	5,842	2,379	3,463		357,883	53,570	9,059	8,566	4,050	21,231	261,407	-
	林家数	75	1	1			74	24	7		3	6	34	-
500.01以上	面積	2,942.21	47.58	47.58			2,894.63	1,007.99	282.85		120.44	253.16	1,230.19	-
	蓄積	379,559	6,110	6,110			373,449	118,813	43,575		12,498	24,798	173,765	-
500.01 ~ 1000.00	林家数	40	3		3		37	9	3	3	2	13	10	-
	面積	2,816.56	200.90		200.90		2,615.66	679.86	228.06		146.04	949.38	612.32	-
1000.01 ~ 3000.00	蓄積	354,919	33,509		33,509		321,410	63,140	47,501		17,457	105,932	87,380	-
	林家数	34	3	2	1		31	13	4		5	4	5	-
3000.01 ~ 5000.00	面積	5,584.75	510.99	250.80	260.19		5,073.76	1,969.31	610.90		861.17	745.23	887.15	-
	蓄積	687,406	97,365	48,587	48,778		590,041	210,990	73,165		108,963	79,346	117,577	-
5000.01以上	林家数	8	1		1		7	2	2		3			-
	面積	2,919.06	338.88		338.88		2,580.18	786.64	633.37		1,160.17			-
5000.01以上	蓄積	375,521	67,089		67,089		308,432	65,235	70,072		173,125			-
	林家数	7	4	1	3		3	1			1	1		-
5000.01以上	面積	8,443.88	6,492.10	749.75	5,742.35		1,951.78	912.67			517.32	521.79		-
	蓄積	830,161	626,316	114,072	512,244		203,845	92,784			48,562	62,499		-

(単位 面積: ha 蓄積: m3)



### 第6表 地域振興局別・所有規模別・所有形態別資源表

#### 長野地域振興局

所有面積規模	(単位 面積: ha 蓄積: m3)													
	区分	總計	公有林計	県有林	市町村有林	財産区有林	私有林計	集落有林	会社有林	社寺有林	団体有林	共有林	個人有林	不明
總計	林家数	38,251	112	32	55	25	38,139	346	409	519	162	2,288	34,415	-
	面積	80,719.41	14,152.74	2,535.03	7,659.50	3,958.21	66,566.67	3,728.74	1,817.31	1,649.69	7,620.47	4,779.65	44,748.75	2,222.06
	蓄積	17,745,275	2,954,964	608,611	1,614,143	732,210	14,790,311	809,224	346,250	298,300	1,500,569	780,881	10,645,255	409,832
0.01 ~ 1.00	林家数	26,438	17	6	8	3	26,421	143	207	345	65	1,798	23,863	-
	面積	7,931.62	6.51	1.32	4.11	1.08	7,925.11	48.68	84.77	68.60	14.60	429.45	7,279.01	-
	蓄積	1,753,503	1,495	198	1,050	247	1,752,008	13,026	14,662	17,666	2,781	88,034	1,615,839	-
1.01 ~ 3.00	林家数	7,385	13	4	8	1	7,372	56	102	74	26	269	6,845	-
	面積	12,920.02	23.90	7.14	15.44	1.32	12,896.12	101.82	124.85	177.75	49.81	460.70	11,981.19	-
	蓄積	2,978,033	4,728	1,241	2,883	604	2,973,305	28,025	19,344	37,938	12,058	93,069	2,782,871	-
3.01 ~ 5.00	林家数	2,046	5		3	2	2,041	28	31	29	20	73	1,860	-
	面積	7,872.46	20.43		11.65	8.78	7,852.03	108.95	124.46	118.48	82.01	275.38	7,142.75	-
	蓄積	1,817,118	5,138		2,960	2,178	1,811,980	27,081	22,534	26,132	19,227	50,680	1,666,326	-
5.01 ~ 10.00	林家数	1,523	10	1	7	2	1,513	46	25	36	9	73	1,324	-
	面積	10,281.53	69.61	6.93	48.60	14.08	10,211.92	318.75	170.71	263.61	66.63	482.51	8,909.71	-
	蓄積	2,435,084	18,739	348	14,480	3,911	2,416,345	85,599	27,329	55,720	14,696	82,915	2,150,086	-
10.01 ~ 20.00	林家数	525	7		6	1	518	34	24	22	11	32	395	-
	面積	7,049.36	99.57		87.19	12.38	6,949.79	471.91	322.63	313.78	153.35	428.63	5,259.49	-
	蓄積	1,646,700	26,023		22,754	3,269	1,620,677	110,984	64,888	57,672	22,729	86,179	1,278,225	-
20.01 ~ 30.00	林家数	122	10	5	2	3	112	10	5	6	3	13	75	-
	面積	3,007.25	266.06	131.72	55.71	78.63	2,741.19	236.89	127.35	144.77	84.10	324.16	1,823.92	-
	蓄積	707,482	71,408	34,809	15,532	21,067	636,074	50,312	20,092	24,234	20,318	44,092	477,026	-
30.01 ~ 50.00	林家数	81	6	3	1	2	75	10	8	4	4	10	39	-
	面積	2,971.12	207.66	104.00	33.19	70.47	2,763.46	405.65	317.69	131.23	146.11	367.81	1,394.97	-
	蓄積	723,148	57,891	27,671	13,234	16,986	665,257	90,135	73,372	29,092	34,997	66,736	370,925	-
50.01 ~ 100.00	林家数	67	16	8	5	3	51	10	6	2	9	12	12	-
	面積	4,604.23	1,230.46	614.03	376.05	240.38	3,373.77	660.27	395.84	151.58	681.83	752.09	732.16	-
	蓄積	990,602	277,944	135,645	90,026	52,273	712,658	110,765	77,832	18,348	175,568	96,950	233,195	-
100.01 ~ 300.00	林家数	43	17	3	9	5	26	9	1	6	7	7	2	-
	面積	6,994.94	2,948.42	535.40	1,522.01	891.01	4,046.52	1,375.82	149.01	279.89	1,063.22	953.03	225.55	-
	蓄積	1,451,045	707,974	133,674	332,005	242,295	743,071	293,297	26,197	31,498	186,936	134,381	70,762	-
300.01 ~ 500.00	林家数	9	4	1	2	1	5				4	1		-
	面積	3,444.13	1,546.13	419.34	767.16	359.63	1,898.00				1,592.11	305.89		-
	蓄積	686,032	366,915	81,554	196,320	89,041	319,117				281,272	37,845		-
500.01以上	林家数	12	7	1	4	2	5				5			-
	面積	11,420.69	7,733.99	715.15	4,738.39	2,280.45	3,686.70				3,686.70			-
	蓄積	2,146,696	1,416,709	193,471	922,899	300,339	729,987				729,987			-

### 第6表 地域振興局別・所有規模別・所有形態別資源表

#### 北信地域振興局

所有面積規模	区分		總計	公有林計		県有林	市町村有林	財産区有林	私有林計	集落有林	社有林	社寺有林	団体有林	共有林	個人有林	不明
	林家数	面積		林家数	面積											
總計	林家数	12,626	36	11	13	12	12,590	215	110	168	108	546	11,443	-	-	
	面積	49,191.96	6,334.31	332.80	5,456.92	544.59	42,857.65	9,673.38	573.86	334.32	11,298.51	968.50	18,796.74	1,212.34		
0.01 ~ 1.00	林家数	9,888,936	926,985	78,812	730,821	117,352	8,961,951	1,182,089	146,697	84,789	1,923,093	225,167	5,204,510	195,606	-	
	面積	7,917	7	4	3		7,910	67	62	108	39	388	7,246	-		
1.01 ~ 3.00	林家数	2,816.38	1.70	1.45	0.25		2,814.68	21.02	18.23	43.93	15.28	133.69	2,582.53	-		
	面積	767,980	190	164	26		767,790	6,144	4,046	12,653	5,311	35,148	704,488	-		
3.01 ~ 5.00	林家数	2,808	4		1	3	2,804	39	21	35	13	96	2,600	-		
	面積	4,924.50	6.76		1.70	5.06	4,917.74	67.67	37.72	61.14	21.45	167.82	4,561.94	-		
5.01 ~ 10.00	林家数	1,361,924	2,312		602	1,710	1,359,612	16,443	9,139	18,101	6,725	48,027	1,261,177	-		
	面積	800					800	15	11	11	3	22	738	-		
10.01 ~ 20.00	林家数	3,089.10					3,089.10	58.06	43.56	42.61	11.58	81.60	2,851.69	-		
	面積	857,715					857,715	12,903	7,213	11,415	3,103	23,807	799,274	-		
20.01 ~ 30.00	林家数	674	2		1	2	672	23	4	10	4	30	601	-		
	面積	4,653.58	14.36		14.36	14.36	4,639.22	175.62	28.80	60.30	25.60	201.97	4,146.93	-		
30.01 ~ 50.00	林家数	1,227,126	5,459		5,459	5,459	1,221,667	34,344	7,967	14,106	9,653	47,022	1,108,575	-		
	面積	251	3		1	2	248	21	5	1	9	5	207	-		
50.01 ~ 100.00	林家数	3,437.92	39.15		15.77	23.38	3,398.77	299.24	68.18	18.20	127.83	74.04	2,811.28	-		
	面積	950,393	10,168		3,346	6,822	950,225	70,853	19,143	10,801	28,048	22,418	798,962	-		
100.01 ~ 300.00	林家数	62	2		1	1	60	14	2	2	7	1	34	-		
	面積	1,531.45	45.47		23.63	21.84	1,485.98	335.96	45.29	48.22	166.26	25.53	864.72	-		
300.01 ~ 500.00	林家数	408,766	17,167		9,230	7,937	391,599	55,335	9,288	8,818	41,225	6,714	270,219	-		
	面積	39	5		1	1	34	13	1	1	6	1	13	-		
500.01以上	林家数	1,450.29	206.73		37.29		1,243.56	515.29	32.17		208.21	31.21	456.68	-		
	面積	377,106	54,962		9,507		322,144	115,197	5,008		50,947	6,845	144,147	-		
500.01 ~ 1000.00	林家数	33	7		1	3	26	7	4	1	10	2	2	-		
	面積	2,424.69	496.80		94.87	240.02	1,927.89	511.46	299.91	59.92	814.15	105.83	136.62	-		
1000.01 ~ 3000.00	林家数	503,453	113,399		25,300	54,906	390,054	79,886	84,893	8,895	162,828	14,829	38,723	-		
	面積	27	3		2	1	24	12			9	1	2	-		
3000.01 ~ 5000.00	林家数	4,531.52	716.91		476.98	239.93	3,814.61	1,626.72			1,656.73	146.81	384.35	-		
	面積	836,233	143,434		102,916	40,518	692,799	216,792			376,705	20,357	78,945	-		
5000.01以上	林家数	7	1		1	1	6	2			4			-		
	面積	2,575.41	367.81		367.81		2,207.60	739.93			1,467.67			-		
5000.01以上	林家数	357,925	46,988		46,988		310,937	73,440			237,497			-		
	面積	8	2		2		6	2			4			-		
5000.01以上	林家数	16,544.78	4,438.62		4,438.62		12,106.16	5,322.41			6,783.75			-		
	面積	2,034,709	532,906		532,906		1,501,803	500,752			1,001,051			-		

(單位 面積: ha 蓄積: m3)

## 第7表 市町村別・国有林民有林別・森林面積及び蓄積

市町村名	地域総面積		森 林					面 積			蓄 積		合 計
	市町村名	面積 (ha)	国 有		其 他	民 有		合 計	国 有 林	民 有 林	合 計		
			林 野 庁 所 管			公 有 林	私 有 林						
			林 野 庁 野 法	官 行 造 林								小 計	
面積 (ha)	蓄 積 (m <sup>3</sup> )	面積 (ha)	蓄 積 (m <sup>3</sup> )	面積 (ha)	蓄 積 (m <sup>3</sup> )	面積 (ha)	蓄 積 (m <sup>3</sup> )	面積 (ha)	蓄 積 (m <sup>3</sup> )	面積 (ha)	蓄 積 (m <sup>3</sup> )		
佐	小 諸 市	9,855	1,353.56	1,353.56		1,353.56	112.13	2,117.25	2,229.38	173,999	468,869	642,868	
	佐 久 市	42,351	5,709.39	5,709.39		5,709.39	8,424.58	12,067.86	20,492.44	927,445	4,727,139	5,654,584	
	小 海 町	11,420	2,025.69	2,025.69	1	2,026.69	2,482.89	4,892.90	7,375.79	431,259	1,894,774	2,326,033	
	佐 久 穂 町	18,815	3,781.03	3,781.03	1	3,782.03	4,561.39	6,724.29	11,285.68	654,588	2,697,195	3,351,783	
	川 上 村	20,961	4,194.52	4,194.52		4,194.52	4,078.21	9,453.30	13,531.51	821,503	3,268,395	4,089,898	
久	南 牧 村	13,309	3,069.97	3,069.97		3,069.97	2,429.95	3,893.76	6,323.71	452,433	1,402,945	1,855,378	
	南 相 木 村	6,605	1,980.86	1,980.86		1,980.86	1,198.93	2,468.59	3,667.52	397,002	895,879	1,292,881	
	北 相 木 村	5,632	1,370.70	1,370.70		1,370.70	1,261.58	2,495.85	3,757.43	230,393	967,921	1,198,314	
	韮 井 沢 町	15,603	6,796.75	6,796.75		6,796.75	21.04	2,937.28	2,958.32	891,437	537,223	1,428,660	
	御 代 田 町	5,879	1,983.22	1,983.22		1,983.22	64.69	1,425.28	1,489.97	250,182	311,239	561,421	
立 科 町	6,687	485.01	485.01		485.01	2,440.19	933.87	3,374.06	86,180	688,285	774,465		
小 計	157,117	32,750.70	32,750.70	2	33,209.41	27,075.58	49,410.23	76,485.81	109,695.22	5,316,421	17,859,864	23,176,285	
上	上 田 市	55,204	12,060.01	12,060.01	2	12,172.85	9,263.45	17,746.01	27,009.46	1,923,759	5,790,059	7,713,818	
	東 御 市	11,237	3,754.30	3,754.30		3,754.30	80.10	1,849.59	1,929.69	549,685	378,989	928,674	
	長 和 町	18,386	8,239.28	8,239.28		8,239.28	2,993.16	4,613.38	7,606.54	1,269,556	1,795,317	3,064,873	
	青 木 村	5,710	926.53	926.53		926.53	748.07	2,916.22	3,664.29	167,182	883,105	1,050,287	
	小 計	90,537	24,980.12	24,980.12	2	25,150.75	13,084.78	27,125.20	40,209.98	3,910,182	8,847,470	12,757,652	
諏	岡 谷 市	8,510	182.65	182.65		182.65	1,017.85	4,643.70	5,661.55	30,754	1,241,189	1,271,943	
	諏 訪 市	10,917		0.00		0.00	1,248.28	6,047.61	7,295.89		1,414,309	1,414,309	
	茅 野 市	26,659	4,970.46	4,970.46		4,970.46	7,147.00	7,995.62	15,142.62	563,642	2,682,337	3,245,979	
	下 諏 訪 町	6,687	1,630.83	1,630.83		1,630.83	1,792.72	2,223.06	4,015.78	308,519	796,444	1,104,963	
	富士見町	14,476	2,256.61	2,256.61		2,256.61	1,806.39	5,987.90	7,794.29	404,353	1,661,629	2,065,982	
原 村	4,326		0.00		0.00	344.65	1,628.88	1,973.53		346,002	346,002		
小 計	71,575	8,857.90	8,857.90	0	9,165.38	13,356.89	28,526.77	41,883.66	51,049.04	1,307,268	8,141,910	9,449,178	
上	伊 那 市	66,793	20,597.79	20,597.79	1	21,609.94	7,050.85	26,372.92	33,423.77	3,892,687	188,335	4,081,022	
	駒 々 根 市	16,586	3,268.23	3,268.23	9	3,375.22	1,590.85	7,536.78	9,127.63	470,884	1,802,981	2,273,865	
	辰 野 町	16,920	3,594.86	3,594.86		3,594.86	1,562.84	9,061.83	10,624.67	837,584	2,452,386	3,289,970	
	箕 輪 町	8,591		120.55		120.55	2,627.22	2,741.27	5,368.49	17,332	1,159,097	1,176,429	
	飯 島 町	8,696	2,925.25	2,925.25		2,925.25	1,475.52	1,745.90	3,221.42	348,011	1,772	1,773,783	
南 箕 輪 村	4,099		238.47		238.47	1,258.88	966.90	2,225.78	38,824	467,974	506,798		
中 川 村	7,705	826.04	826.04		826.04	498.95	4,336.43	4,835.38	225,399	847,608	1,073,007		
宮 田 村	5,450	2,610.38	2,610.38		2,610.38	890.16	716.34	1,606.50	403,451	347,139	750,590		
小 計	134,840	33,822.55	33,822.55	10	36,234.03	16,955.27	53,478.37	70,433.64	106,667.67	6,234,172	14,506,801	20,740,973	

注1) その他の国有林(特殊法人等)面積については、2015年世界森林業センサスによる

ただし、国立大学等の独立法人化に伴う森林については民有林に編入

注2) 四捨五入のため、加算値と計は必ずしも一致しない

注3) 地域総面積は、ながの県勢要覧平成28年度版による。

第7表 市町村別・国有林民有林別・森林面積及び蓄積

(単位 面積:ha 蓄積:m<sup>3</sup>)

市町村名	地域総面積	森 林 面 積										蓄 積				
		有 林					民 有 林					合 計	国 有 林	うち 官行造林	民 有 林	合 計
		国 有 林		民 有 林		計	公 有 林		私 有 林		計					
		林 野 庁 所 管	官 行 造 林	小 計	其 他		計	公 有 林	私 有 林	計						
飯田市	65,866	14,615.56	621.25	15,236.81	15,236.81	25,130.65	40,393.09	55,629.90	2,871,480	87,917	6,718,385	9,589,865				
松川町	7,279	956.17	92.94	1,049.11	1,049.11	2,419.81	3,726.49	4,775.60	150,522	10,062	705,347	855,869				
高森町	4,536		62.39	62.39	62.39	1,306.00	2,490.17	2,552.56	7,186	7,186	496,368	503,554				
阿南町	12,307		283.37	283.37	283.37	9,586.16	10,158.67	10,442.04	35,940	35,940	1,819,441	1,855,381				
阿智村	21,443	1,375.28	1,363.27	2,738.55	2,738.55	13,359.99	17,293.02	20,031.57	411,544	213,477	2,999,256	3,410,800				
平谷村	7,737		215.99	215.99	215.99	4,913.92	7,157.12	7,373.11	41,320	41,320	1,132,049	1,173,369				
根羽村	8,997		0.00	0.00	0.00	5,815.15	8,541.99	8,541.99			2,170,569	2,170,569				
下條村	3,812	304.44	12.87	317.31	317.31	2,312.82	2,334.96	2,652.27	64,092	1,791	403,495	467,587				
売木村	4,343		22.74	22.74	22.74	3,255.92	3,817.52	3,840.26	4,434	4,434	806,886	811,320				
天龍村	10,944		0.00	0.00	0.00	617.05	10,206.24	10,206.24			2,111,464	2,111,464				
秦阜村	6,459		0.00	0.00	0.00	139.89	5,844.46	5,844.35			844,538	844,538				
喬木村	6,661	955.45	241.89	1,197.34	1,197.34	2,588.89	4,123.93	5,321.27	192,636	42,787	740,163	932,799				
豊丘村	7,679	1,155.26	170.22	1,325.48	1,325.48	3,325.21	4,909.89	6,235.37	279,350	43,449	928,025	1,207,375				
大鹿村	24,828	8,335.45		8,335.45	8,335.45	7,665.86	15,410.06	23,745.51	1,376,271		2,739,352	4,115,623				
小 計	192,891	27,697.61	3,086.93	30,784.54	30,784.54	96,714.03	136,147.50	166,932.04	5,434,775	488,363	24,615,338	30,050,113				
上松町	16,842	10,815.87		10,815.87	10,815.87	4,937.29	5,266.99	16,082.86	2,452,691		843,877	3,296,568				
南木曾町	21,593	14,149.39	110.84	14,260.23	14,260.23	836.37	5,200.95	20,297.55	3,488,435	19,044	1,135,168	4,623,603				
木曾町	47,603	12,770.38		12,770.38	12,770.38	2,653.39	30,240.54	43,010.92	2,700,968		5,485,870	8,186,838				
木祖村	14,050	7,830.05		7,830.05	7,830.05	3,579.93	4,973.66	12,803.71	1,648,683		1,067,933	2,716,616				
王滝村	31,082	25,887.48		25,887.48	25,887.48	1,157.22	3,864.54	29,752.02	5,678,995		678,381	6,357,376				
大桑村	23,447	17,570.69		17,570.69	17,570.69	3,675.50	4,890.88	22,461.57	3,593,891		861,274	4,455,165				
小 計	154,617	89,023.86	110.84	89,134.70	89,134.70	46,138.04	55,273.93	144,408.63	19,563,663	19,044	10,072,503	29,636,166				
松本市	97,847	40,158.69	853.15	41,011.84	41,011.84	20,308.26	37,836.80	78,848.64	6,068,450	157,720	6,226,738	12,295,188				
塩尻市	28,998	5,997.32	1,172.21	7,169.53	7,169.53	12,436.65	14,719.38	21,888.91	1,502,155	223,201	2,862,655	4,364,810				
安曇野市	33,178	9,512.13		9,512.13	9,512.13	6,796.30	10,634.29	20,146.42	1,089,899		1,786,516	2,876,415				
麻績村	3,438		0.00	0.00	0.00	656.46	2,334.68	2,334.68	0		455,157	455,157				
生坂村	3,905		0.00	0.00	0.00	422.11	3,073.81	3,073.81	0		379,760	379,760				
山形村	2,498		0.00	0.00	0.00	613.65	1,275.72	1,275.72	0		319,325	319,325				
朝日村	7,062		62.27	62.27	62.27	4,513.06	6,088.21	6,150.48	9,084	9,084	1,161,129	1,170,213				
筑北村	9,947		101.90	101.90	101.90	5,851.41	8,216.92	8,318.82	18,932	18,932	1,268,886	1,287,818				
小 計	186,873	55,668.14	2,189.53	57,857.67	57,857.67	54,897.67	84,179.81	142,037.48	8,688,520	408,937	14,460,166	23,148,686				

注1 その他の国有林(特殊法人含)面積については、2015年世界農林業センサスによる

ただし、国立大学の独立法人化に伴う森林については民有林に編入

注2 四捨五入のため、加算値と計は必ずしも一致しない

注3 地域総面積は、ながの県勢要覧平成28年度版による。

第7表 市町村別・国有林民有林別・森林面積及び蓄積

(単位 面積:ha 蓄積:m<sup>3</sup>)

市町村名	地域総面積	森 林 面 積										蓄 積				
		国 有 林					民 有 林					合 計	国 有 林	うち 官行造林	民 有 林	合 計
		林 野 庁 所 管		其 他			公 有 林		私 有 林							
		国有林野法	官行造林	小 計	計	計	計	計	計	計	計					
北アールス	56,515	29,930.95	29,930.95	29,930.95	0.00	0.00	0.00	973.96	18,298.30	19,272.26	49,203.21	2,029,130	2,884,215	4,913,345		
池田町	4,016		0.00	0.00			63.23	2,088.95	2,152.18	2,152.18	0	336,237	336,237			
松川村	4,707	926.83	926.83	929.83	3		273.40	1,416.89	1,690.29	2,620.12	116,409	292,782	409,191			
白馬村	18,936	5,060.53	5,096.31	5,096.31			2,049.82	8,599.67	10,649.49	15,745.80	375,499	1,244,310	1,619,809			
小谷村	26,791	7,130.89	7,217.61	7,217.61			4,314.31	12,175.80	16,490.11	23,707.72	869,209	2,270,738	3,139,947			
小 計	110,965	43,049.20	43,171.70	43,174.70	3		7,674.72	42,579.61	50,254.33	93,429.03	3,390,247	7,028,282	10,418,529			
長野市	83,481	11,031.80	11,031.80	11,034.80	3		6,441.19	35,031.02	41,472.21	52,507.01	1,539,228	9,089,955	10,629,183			
須坂市	14,967	1,796.04	1,848.29	1,848.29			1,764.84	6,588.30	8,353.14	10,201.43	165,746	2,059,964	2,225,710			
千曲市	11,979	159.04	159.04	159.04			2,473.65	4,285.47	6,759.12	6,918.16	40,150	1,418,267	1,458,417			
坂城町	5,364		0.00	0.00			449.32	3,150.54	3,599.86	3,599.86		748,578	748,578			
小布施町	1,912		0.00	0.00			2.46	251.71	254.17	254.17		41,483	41,483			
高山村	9,856	829.82	328.01	1,157.83			2,139.91	5,076.78	7,216.69	8,374.52	133,176	1,472,603	1,605,779			
信濃町	14,930	5,556.56	5,556.56	5,556.56			450.57	4,816.20	5,266.77	10,823.33	1,041,490	1,191,686	2,233,176			
飯綱町	7,500	365.89	365.89	365.89			321.69	3,291.01	3,612.70	3,978.59	57,056	812,420	869,476			
小川村	5,811	84.43	84.43	84.43			109.11	4,075.64	4,184.75	4,269.18	22,503	910,319	932,822			
小 計	155,800	19,580.11	20,203.84	20,206.84	3		14,152.74	66,566.67	80,719.41	100,926.25	2,999,349	17,745,275	20,744,624			
中野市	11,218		0.00	0.00			240.34	4,380.25	4,620.59	4,620.59		1,207,799	1,207,799			
飯山市	20,243	2,372.38	55.30	2,427.68			986.11	8,666.21	9,652.32	12,080.00	354,220	1,974,043	2,328,263			
山ノ内町	26,590	5,581.28	5,581.28	5,581.28			3,116.86	14,765.30	17,882.16	23,463.44	878,704	3,084,835	3,963,539			
木島平村	9,932	5,574.73	5,574.73	5,574.73			249.55	2,303.66	2,553.21	8,127.94	855,556	696,770	1,552,326			
野沢温泉村	5,796	1,492.26	1,492.26	1,492.26			324.03	2,856.75	3,180.78	4,673.04	247,716	767,498	1,015,214			
栄 村	27,166	13,684.05	112.45	13,796.50			1,417.42	9,885.48	11,302.90	25,099.40	1,881,845	2,157,991	4,039,836			
小 計	100,945	28,704.70	167.75	28,872.45	0		6,334.31	42,857.65	49,191.96	78,064.41	4,218,041	9,888,936	14,106,977			
計	1,356,160	364,134.89	9,635.58	373,770.47	20		176,485.79	508,294.24	684,780.03	1,058,570.50	61,062,638	1,743,983	133,166,545	194,229,183		

注)1 その他の国有林(特殊法人含)面積については、2015年世界農林業センサスによる

ただし、国立大学等の独立法人化に伴う森林については民有林に編入

注)2 四捨五入のため、加算値と計は必ずしも一致しない

注)3 地域総面積は、ながの県勢要覧平成28年度版による。





(単位 面積：ha 蓄積：m3)

地						竹 林	無 立 木 地							困 難 地 更 新		
天		然		林			總 数	伐 跡	未 立 木 地	岩 石 地	崩 壊 地	は げ 山	林 道 敷			林 地 開 発
面 積	蓄 積	面 積	蓄 積	面 積	蓄 積											
總 数	針 葉 樹	針 葉 樹	闊 葉 樹	針 葉 樹	闊 葉 樹											
1,093.74	163,037	381.29	90,160	712.45	72,877	4.69	19.71	0.38	8.17	8	3.16			0.87	96	
3.98	647	2.00	466	1.98	181											
37.76	4,556	6.86	1,468	30.90	3,088		1.10	0.36		1						
10.52	1,998	8.08	1,800	2.44	198		1.24			1	0.62					
1.66	333	1.47	316	0.19	17											
65.57	12,807	46.48	10,689	19.09	2,118		1.31	1.17			0.14					
974.25	142,696	316.40	75,421	657.85	67,275	4.69	16.06	0.38	6.64	7	2.40			0.87	96	
7,318.33	941,001	1,425.72	362,930	5,892.61	578,071	15.84	242.85	22.65	106.68	56	43.12	0.47	13.57	4.17	342.00	
96.53	9,349	7.41	1,951	89.12	7,398		20.87	1.35	1.94	9	0.25		7.88			
800.53	99,438	104.16	25,662	696.37	73,776		20.04	3.28	3.75	5	6.47		1.35	0.57	37	
1,588.72	228,045	366.83	108,428	1,221.89	119,617	0.18	82.40	4.16	11.07	33	31.82	0.07	2.37	3.60	305	
251.57	35,082	74.91	17,591	176.66	17,491	0.42	2.16	0.62	1.38		0.16					
316.75	33,907	50.89	10,930	265.86	22,977	0.11	9.70	0.81	1.99	5	1.63		0.36			
4,264.23	535,180	821.52	198,368	3,442.71	336,812	15.13	107.68	12.43	86.55	4	2.79	0.40	1.61			
2,020.11	233,705	254.39	56,377	1,765.72	177,328	3.50	93.03	8.30	13.49	48	15.56		7.55	1.00	46.00	
139.41	13,141	42.52	5,942	96.89	7,199		46.27	0.94	6.02	32	0.15		7.55	1.00	46	
77.79	8,942	1.20	285	76.59	8,657		15.34		0.37	4	10.87					
173.39	20,015	21.63	5,050	151.76	14,965		1.71		0.24	1	0.13					
388.81	45,921	54.45	12,959	334.36	32,962	1.36	9.03	0.41	1.63	6	0.84					
16.13	1,963	1.80	431	14.33	1,532											
1,224.58	143,723	132.79	31,710	1,091.79	112,013	2.14	20.68	6.95	5.23	5	3.57					
4,542.87	608,679	721.36	211,829	3,821.51	396,850	3.03	157.14	18.70	76.65	27	14.19		20.20	0.51	71.00	
0.32	37			0.32	37											
1,540.80	178,742	58.40	14,181	1,482.40	164,561		49.07	2.15	20.26	14	11.22		1.83			
5.18	1,153	4.42	1,079	0.76	74											
206.12	21,636	10.29	2,254	195.83	19,382		12.81	1.21	8.97		0.26		2.37	0.51	71	
146.60	15,120	0.90	209	145.70	14,911		10.43		1.07	6			3.35			
2,643.85	391,991	647.35	194,106	1,996.50	197,885	3.03	84.83	15.34	46.35	8	2.71		12.65			
4,358.68	621,208	708.82	228,545	3,649.86	392,663		479.51	48.49	80.09	275	73.99	1.39	0.88	54.60	11,199.00	
0.03	4			0.03	4		4.01		4.01							
1,667.61	289,693	428.32	156,886	1,239.29	132,807		225.49	6.21	13.05	152	52.02	0.95	0.79	25.00	5,788	
22.19	2,435	1.12	300	21.07	2,135		1.12			1						
1,795.74	216,549	170.30	44,592	1,625.44	171,957		180.98	17.61	43.50	107	13.07		0.09	29.60	5,411	
112.81	15,818	8.12	2,897	104.69	12,921		13.60		2.77	6	4.37					
760.30	96,709	100.96	23,870	659.34	72,839		54.31	24.67	16.76	8	4.53	0.44				
2,214.48	224,668	100.13	25,959	2,114.35	198,709		103.90	0.06	69.14	22	12.13		0.94			
49.17	3,726	0.94	336	48.23	3,390		17.08	0.06	16.08				0.94			
71.22	7,004	3.82	1,176	67.40	5,828		3.34		1.15	2	0.26					
650.71	71,240	43.49	12,477	607.22	58,763		55.22		33.99	16	5.50					
21.97	2,229	0.18	43	21.79	2,186		0.70		0.40	0						
161.86	15,475	4.05	837	157.81	14,638		9.35		9.35							
1,259.55	124,994	47.65	11,090	1,211.90	113,904		18.21		8.17	4	6.37					
1,075.75	126,527	175.76	40,998	899.99	85,529	0.67	58.99	0.02	6.36	42	9.79		0.35	35.89	5,602.00	
418.88	44,002	42.16	8,597	376.72	35,405	0.06	44.36		5.24	33	6.07		0.28	19.07	3,285	
0.38	63	0.11	29	0.27	34		1.34			1						
16.87	1,715	1.87	420	15.00	1,295		0.53			1				0.25	35	
2.88	157			2.88	157											
636.74	80,590	131.62	31,952	505.12	48,638	0.61	12.76	0.02	1.12	8	3.72		0.07	16.57	2,282	
1,081.94	144,434	167.68	44,326	914.26	100,108	0.50	81.03	0.84	7.33	60	4.07		8.92	27.55	3,414.00	
0.06	7			0.06	7											
279.21	34,558	23.26	7,654	255.95	26,904		49.75	0.16	5.01	36	1.10		7.12	5.20	732	
2.00	300	0.90	185	1.10	115		0.54			1						
800.67	109,569	143.52	36,487	657.15	73,082	0.50	30.74	0.68	2.32	23	2.97		1.80	22.35	2,682	





(単位 面積：ha 蓄積：m3)

地						竹 林	無 立 木 地								困 難 地 更 新	
天		然		林			總 數	伐 跡	未 立 木 地	岩 石 地	崩 壊 地	は げ 山	林 道 敷	林 地 開 発		
面 積	蓄 積	面 積	蓄 積	面 積	蓄 積											
面 積	蓄 積	面 積	蓄 積	面 積	蓄 積											
1,784.97	201,291	62.13	15,600	1,722.84	185,691	0.05	9.37	5.45		3.92						
14.60	1,534			14.60	1,534											
10.55	1,512	1.01	390	9.54	1,122											
74.38	7,656	2.89	819	71.49	6,837		2.18	2.18								
1,685.44	190,589	58.23	14,391	1,627.21	176,198	0.05	7.19	3.27		3.92						
568.43	60,252	34.23	8,019	534.20	52,233	0.56	24.29	3.71	7.75	10	3.08					
5.37	575	0.63	180	4.74	395		3.60		4							
9.03	1,085	1.72	338	7.31	747											
0.40	82	0.32	74	0.08	8											
0.11	10			0.11	10											
35.85	3,444	1.43	457	34.42	2,987		4.99	0.85	4							
517.67	55,056	30.13	6,970	487.54	48,086	0.56	15.70	3.71	6.90	2	3.08					
1,351.71	180,574	288.47	82,604	1,063.24	97,970	1.34	42.22	31.17	0	9.28		1.39				
1.54	214	0.26	66	1.28	148		0.62	0.62								
897.96	114,936	143.55	46,683	754.41	68,253		37.25	27.83	0	9.04						
17.97	3,221	9.70	2,374	8.27	847											
1.98	257	0.41	88	1.57	169											
432.26	61,946	134.55	33,393	297.71	28,553	1.34	4.35	2.72		0.24		1.39				
27,411.01	3,505,376	4,319.98	1,167,347	23,091.03	2,338,029	30.18	1,312.04	103.15	412.28	549	192.29	1.86	53.80	124.59	20,770.00	
296.41	27,700	53.76	8,941	242.65	18,759		92.45	2.35	28.67	45	0.40		16.37	1.00	46.00	
5,815.39	784,490	813.45	262,930	5,001.94	521,560	0.06	445.74	11.80	77.02	248	97.05	0.95	11.37	49.84	9,842.00	
2,451.49	325,031	446.00	129,237	2,005.49	195,794	0.18	143.03	4.16	45.30	53	38.07	0.07	2.37	3.60	305.00	
2,713.37	328,508	325.08	81,124	2,388.29	247,384	1.78	206.75	19.85	55.88	114	14.33		2.46	30.36	5,517.00	
934.81	106,604	116.97	27,357	817.84	79,247	0.11	51.56	0.81	19.38	22	6.14		3.71			
15,199.54	1,933,043	2,564.72	657,758	12,634.82	1,275,285	28.05	372.51	64.18	186.03	68	36.30	0.84	17.52	39.79	5,060.00	
12,600.78	1,694,103	2,715.50	668,228	9,885.28	1,025,875	68.02	342.91	19.24	148.70	115	46.82	1.42	12.15	224.14	37,382.00	
63.55	8,529	18.43	4,239	45.12	4,290		26.63	0.75	7.37	9	2.22		7.65			
1,947.22	291,521	559.99	140,186	1,387.23	151,335	1.35	81.07	0.39	26.93	34	19.47		0.76	81.39	20,018	
1,223.26	188,312	389.02	96,803	834.24	91,509	0.69	12.86	1.91	1.28	3	6.63	0.15	0.35			
1,346.85	173,106	266.85	63,275	1,080.00	109,831	0.43	36.49	0.73	8.00	24	3.21		0.08	0.23	21	
1,055.13	113,816	139.33	32,279	915.80	81,537	1.90	104.20	2.99	78.42	15	7.66			142.52	17,343	
6,964.77	918,819	1,341.88	331,446	5,622.89	587,373	63.65	81.66	12.47	26.70	30	7.63	1.27	3.31			
841.66	100,816	145.56	33,403	696.10	67,413	5.91	17.42	0.50	2.17	8	0.07		6.85	2.64	729.00	
2.39	328	0.46	118	1.93	210		0.01		0							
15.45	2,151	3.47	822	11.98	1,329		0.86	0.16					0.70			
0.96	214	0.78	197	0.18	17		2.15						2.15			
4.40	661	1.31	308	3.09	353		0.31	0.08					0.23			
68.37	7,076	17.17	3,223	51.20	3,853	0.04	2.07			2	0.07					
750.09	90,386	122.37	28,735	627.72	61,651	5.87	12.02	0.50	1.93	6			3.77	2.64	729	
2,659.31	355,440	573.32	144,263	2,085.99	211,177	11.48	96.79	4.64	20.44	43	14.89		2.18	11.90		
0.95	98	0.06	14	0.89	84	0.03	0.29		0.29							
424.55	54,607	45.79	12,432	378.76	42,175	0.74	23.02		0.90	11	10.05		1.01			
471.55	62,010	64.27	17,627	407.28	44,383		28.73	0.02	3.62	19	1.17		0.48	4.86		
286.65	40,474	67.98	17,038	218.67	23,436		8.44		1.98	3	0.84		0.09	2.59		
4.68	509			4.68	509		0.98	0.98								
1,470.93	197,742	395.22	97,152	1,075.71	100,590	10.71	35.33	4.62	12.67	10	2.83		0.60	4.45		
1,364.66	206,323	432.87	109,196	931.79	97,127	20.99	27.72	0.98	3.02	9	3.42	0.52	7.65	3.23		
0.26	31			0.26	31											
202.62	35,854	95.18	24,722	107.44	11,132		14.15		1.38	7	0.99		4.40			
349.12	47,813	68.65	16,852	280.47	30,961		6.81	0.10	0.39	1	1.54	0.33	3.25			
5.20	691	1.39	309	3.81	382		0.31		0.31							
807.46	121,934	267.65	67,313	539.81	54,621	20.99	6.45	0.88	0.94	0	0.89	0.19		3.23		











(単位 面積: ha 蓄積: m3)

地						竹 林	無 立 木 地								困 難 地 更 新	
天		然		林			總 数	伐 跡	未 立 木 地	岩 石 地	崩 壊 地	は げ 山	林 道 敷	林 地 開 発		
数		針 葉 樹		広 葉 樹												
面 積	蓄 積	面 積	蓄 積	面 積	蓄 積										面 積	蓄 積
22,660.28	2,918,115	4,531.92	997,265	18,128.36	1,920,850	197.23	1,088.37	17.98	313.01	86	620.51	1.62	49.31			
149.71	13,323	48.40	6,687	101.31	6,636		56.33		50.01		3.95		2.37			
4,328.92	519,413	475.39	102,030	3,853.53	417,383	0.33	125.42		44.34	3	77.76					
4,660.04	664,772	2,027.34	411,170	2,632.70	253,602	0.46	513.81	0.23	166.59	1	344.19		1.55			
465.39	55,398	63.43	15,201	401.96	40,197	0.29	10.49		0.10	1	8.96		0.13			
3,651.01	421,231	228.21	50,778	3,422.80	370,453	0.14	117.45		20.48	5	90.87		1.60			
9,405.21	1,243,978	1,689.15	411,399	7,716.06	832,579	196.01	264.87	17.75	31.49	76	94.78	1.62	43.66			
2,098.81	355,865	934.88	229,598	1,163.93	126,267	46.69	99.59	0.91	21.77	5	70.73	0.12	0.08	0.84		
696.51	120,386	330.73	80,425	365.78	39,961	0.41	44.53		5.34	5	34.41					
105.23	20,759	72.64	17,503	32.59	3,256		8.64	0.19	0.22		8.23					
150.10	20,512	27.01	6,603	123.09	13,909		19.29		1.27		18.02					
1,146.97	194,208	504.50	125,067	642.47	69,141	46.28	27.13	0.72	14.94	0	10.07	0.12	0.08	0.84		
1,008.12	170,088	403.52	99,951	604.60	70,137	25.97	45.59	0.27	6.11	1	38.28					
453.69	65,392	77.33	19,830	376.36	45,562	0.50	34.58		4.95	1	28.93					
3.57	775	2.85	698	0.72	77											
177.95	39,758	154.34	37,670	23.61	2,088	0.10	6.03				6.03					
45.68	5,117	3.19	541	42.49	4,576		2.09			0	1.86					
327.23	59,046	165.81	41,212	161.42	17,834	25.37	2.89	0.27	1.16		1.46					
5,317.46	685,948	751.52	183,318	4,565.94	502,630	65.59	103.73	9.67	15.02	8	57.62		13.82			
101.93	9,866	0.13	22	101.80	9,844		15.33		3.80	1	10.09					
81.90	13,406	25.96	6,865	55.94	6,541		4.10		0.72		3.16		0.22			
71.97	10,666	17.08	4,169	54.89	6,497		0.50		0.33				0.17			
417.28	39,588	25.48	5,546	391.80	34,042		24.90		2.07	1	20.84		0.57			
4,644.38	612,422	682.87	166,716	3,961.51	445,706	65.59	58.90	9.67	8.10	5	23.53		12.86			
7,724.77	906,010	689.76	145,414	7,035.01	760,596	50.59	560.48	55.11	89.49	55	351.92	0.04	8.81			
205.58	17,176	3.61	703	201.97	16,473	0.12	54.73		2.29	8	42.12		2.40			
686.80	87,757	155.81	31,160	530.99	56,597	0.10	158.55	48.86	32.29	28	49.62		0.06			
454.84	59,127	36.52	8,471	418.32	50,656		25.81		0.01		25.80					
1,267.83	149,034	99.74	19,123	1,168.09	129,911		141.49		44.70	12	84.13		0.44			
1,045.72	107,075	110.89	18,255	934.83	88,820	0.20	76.23		1.05	5	69.86					
4,064.00	485,841	283.19	67,702	3,780.81	418,139	50.17	103.67	6.25	9.15	2	80.39	0.04	5.91			
3,414.32	355,978	286.31	51,513	3,128.01	304,465		325.23	1.27	139.61	3	163.21		17.74	10.61	1,182	
							11.51				6.46		5.05			
838.94	99,164	79.77	17,527	759.17	81,637		56.59		12.13	3	37.94		3.61	10.61	1,182	
179.66	15,853	1.24	196	178.42	15,657		38.67		2.39	0	35.79					
2,395.72	240,961	205.30	33,790	2,190.42	207,171		218.46	1.27	125.09		83.02		9.08			
2,293.04	273,933	183.11	42,457	2,109.93	231,476	8.51	98.36	8.39	26.44		63.53					
0.96	114	0.14	28	0.82	86											
1,013.26	122,274	83.81	19,028	929.45	103,246		14.55	0.30	1.91		12.34					
167.93	20,218	14.42	3,395	153.51	16,823		2.36				2.36					
87.47	10,953	6.16	1,401	81.31	9,552		43.88	0.30	7.07		36.51					
1,023.42	120,374	78.58	18,605	944.84	101,769	8.51	37.57	7.79	17.46		12.32					
1,281.95	176,935	247.87	61,361	1,034.08	115,574	40.43	34.67	1.86	8.10	1	24.14					
13.09	2,279	5.09	1,302	8.00	977		1.08				1.08					
0.54	74	0.27	58	0.27	16											
87.82	9,803	6.94	1,509	80.88	8,294		14.92		1.71	0	13.01					
1,180.50	164,779	235.57	58,492	944.93	106,287	40.43	18.67	1.86	6.39	0	10.05					
1,017.80	140,828	182.82	46,514	834.98	94,314		33.93	6.69	8.62	0	18.28					
99.74	16,545	22.92	6,877	76.82	9,668		2.96		0.81		2.15					
37.49	3,547	0.41	61	37.08	3,486		14.14		2.01	0	12.08					
880.57	120,736	159.49	39,576	721.08	81,160		16.83	6.69	5.80	0	4.05					





(単位 面積：ha 蓄積：m3)

地						竹 林	無 立 木 地								困 難 地 更 新	
天		然		林			総 数	伐 跡	未 立 木 地	岩 石 地	崩 壊 地	は げ 山	林 道 敷	林 地 開 発		
面 積	蓄 積	面 積	蓄 積	面 積	蓄 積											
面 積	蓄 積	面 積	蓄 積	面 積	蓄 積											
4,908.42	605,550	324.42	77,686	4,584.00	527,864	30.51	222.86	34.22	61.28	29	97.46	1.17				
322.06	39,664	16.38	4,132	305.68	35,532		15.15	0.74	0	14.18						
							0.16	0.16								
586.54	61,734	13.09	2,578	573.45	59,156		43.66	17.02	3	24.00						
3,999.82	504,152	294.95	70,976	3,704.87	433,176	30.51	163.89	34.22	43.36	26	59.28	1.17				
3,779.66	471,154	486.61	114,462	3,293.05	356,692	27.37	48.76	2.25	5.44	6	33.90	0.26	1.09			
108.42	13,659	8.47	2,195	99.95	11,464	0.16	3.11	0.40	0	2.63						
120.90	15,994	17.18	4,351	103.72	11,643	0.31	2.04			2.04						
875.44	96,701	91.47	17,785	783.97	78,916		23.22	2.77	2	18.51						
2,674.90	344,800	369.49	90,131	2,305.41	254,669	26.90	20.39	2.25	2.27	4	10.72	0.26	1.09			
2,114.48	303,768	524.61	130,481	1,589.87	173,287	41.96	58.83	0.80	2.16	18	37.52	0.06	0.18			
6.02	1,382	5.30	1,315	0.72	67		0.10			0.10						
342.08	41,125	50.13	12,600	291.95	28,525	0.11	10.07		0.63	4	5.38					
553.40	73,471	84.59	20,195	468.81	53,276	0.19	21.88		0.98	13	8.23					
142.48	27,813	84.72	21,324	57.76	6,489	0.27	1.78		0.12		1.42	0.06	0.18			
265.22	31,792	17.54	4,049	247.68	27,743		12.71			1	12.08					
805.28	128,185	282.33	70,998	522.95	57,187	41.39	12.29	0.80	0.43	1	10.31					
2,752.48	438,472	1,143.92	274,373	1,608.56	164,099	55.73	62.14	0.10	12.34	9	37.95	1.75	0.54			
0.08	5			0.08	5											
712.02	123,404	335.48	81,568	376.54	41,836		21.35	0.20	3	18.57	0.07					
8.42	1,172	2.85	689	5.57	483	0.05	1.43		1.31	0						
327.34	45,933	110.59	25,569	216.75	20,364	0.16	23.58		0.87	7	16.21					
1,704.62	267,958	695.00	166,547	1,009.62	101,411	55.52	15.78	0.10	9.96	0	3.17	1.68	0.54			
7,020.38	883,585	1,126.36	235,116	5,894.02	648,469	24.76	680.94	3.25	143.05	102	404.72	16.02	11.49			
22.66	2,546	1.10	174	21.56	2,372	0.14	50.01		10.62	3	23.23	12.72				
4,053.76	540,196	907.73	183,986	3,146.03	356,210		367.16	0.68	86.69	82	194.00	3.30				
18.34	1,757	0.96	278	17.38	1,479		5.82				5.82					
546.21	49,726	15.43	2,695	530.78	47,031		68.53		24.09	5	39.44					
2,379.41	289,360	201.14	47,983	2,178.27	241,377	24.62	189.42	2.57	21.65	11	142.23		11.49			
67,391.97	8,686,229	11,817.63	2,689,509	55,574.34	5,996,720	615.34	3,463.48	142.77	852.44	324	2,019.77	3.85	108.76	12.33	10.61	1,182
486.94	44,412	58.68	8,929	428.26	35,483	0.26	188.01		66.72	13	85.95		22.54			
13,751.19	1,804,664	2,575.00	569,525	11,176.19	1,235,139	1.61	859.20	49.84	191.15	129	482.15	0.07	7.19	10.61	1,182	
5,671.85	798,145	2,151.30	440,534	3,520.55	357,611	0.65	561.50	0.23	167.58	14	378.22		1.55			
2,546.98	342,643	527.63	123,761	2,019.35	218,882	1.02	180.74	0.19	46.94	14	118.99	0.06	0.92			
8,302.98	919,565	657.65	137,566	7,645.33	781,999	0.50	523.27	0.30	82.80	29	409.08		2.17			
36,632.03	4,776,800	5,847.37	1,409,194	30,784.66	3,367,606	611.30	1,150.76	92.21	297.25	125	545.38	3.72	74.39	12.33		
112,486.02	15,669,317	28,563.88	6,630,311	83,922.14	9,039,006	831.95	6,518.88	167.87	2,827.75	478	2,719.86	26.45	271.27	27.90	19.51	2,405
1,192.18	124,650	248.74	44,707	943.44	79,943	1.48	402.35	1.32	186.35	27	133.84	0.49	53.45			
17,043.97	2,251,565	3,373.16	747,313	13,670.81	1,504,252	2.55	1,163.42	52.55	325.16	168	599.01	3.83	14.41	10.61	1,182	
11,177.38	1,531,519	3,982.82	815,065	7,194.56	716,454	0.65	1,013.67	6.67	490.47	40	459.41	2.04	14.77	7.46	992	
7,373.37	1,167,262	2,938.77	681,041	4,434.60	486,221	2.64	472.22	2.50	142.77	53	255.81	1.62	16.62	0.25	13	
14,068.53	1,802,197	2,900.72	656,047	11,167.81	1,146,150	1.39	1,493.88	0.79	914.15	41	504.23	11.59	21.99			
61,630.59	8,792,124	15,119.67	3,686,138	46,510.92	5,105,986	823.24	1,973.34	104.04	768.85	148	767.56	6.88	150.03	27.90	1.19	218
3,265.42	408,941	615.86	143,251	2,649.56	265,690	21.46	53.35	7.87	11.21	9	11.91		12.87			
0.41	98	0.41	98				0.27			0						
105.07	10,889	4.29	981	100.78	9,908		2.41	0.19		1	0.82		0.89			
587.49	65,685	52.03	11,681	535.46	54,004	0.53	12.97	0.09	5.42	2	4.76		0.42			
13.44	1,469	0.76	166	12.68	1,303		0.48		0.08		0.11		0.29			
2,559.01	330,800	558.37	130,325	2,000.64	200,475	20.93	37.22	7.59	5.71	6	6.22		11.27			
2,708.60	338,567	380.04	88,806	2,328.56	249,761	89.68	90.53	1.79	22.89	5	23.10		31.29	6.10		
268.29	36,270	57.52	13,668	210.77	22,602	0.61	15.39	0.11	2.12	1	6.81		5.04			
47.29	5,372	4.58	969	42.71	4,403		2.80	0.06	0.06	0	1.86		0.77			
2,393.02	296,925	317.94	74,169	2,075.08	222,756	89.07	72.34	1.62	20.71	4	14.43		25.48	6.10		



















第8表 市町村別・所有形態別・資源表

地域振興局	市町村名	所有形態	総数		立								木											
					総数				針葉樹				広葉樹				総数		針葉樹		広葉樹			
					面積		蓄積		面積		蓄積		面積		蓄積		面積		蓄積		面積		蓄積	
					面積	蓄積	面積	蓄積	面積	蓄積	面積	蓄積	面積	蓄積	面積	蓄積	面積	蓄積	面積	蓄積	面積	蓄積		
北信	野沢温泉村	総数	3,180.78	767,498	3,161.74	767,498	1,299.73	562,096	1,862.01	205,402	1,310.52	562,263	1,298.94	561,904	11.58	359								
		県	84.16	24,571	84.09	24,571	66.59	23,356	17.50	1,215	66.59	23,356	66.59	23,356										
		市町村	239.87	44,098	238.91	44,098	52.49	20,646	186.42	23,452	55.95	20,792	52.49	20,646	3.46	146								
		財産区																						
		集落	340.30	64,702	340.18	64,702	91.81	38,774	248.37	25,928	98.74	38,923	91.81	38,774	6.93	149								
		団体	742.92	151,035	733.48	151,035	285.78	98,751	447.70	52,284	285.78	98,751	285.78	98,751										
		その他	1,773.53	483,092	1,765.08	483,092	803.06	380,569	962.02	102,523	803.46	380,441	802.27	380,377	1.19	64								
	栄村	総数	11,302.90	2,157,991	11,030.45	2,157,991	3,605.14	1,412,628	7,425.31	745,363	3,697.55	1,418,446	3,604.39	1,412,429	93.16	6,017								
		県	0.20	36	0.20	36	0.06	25	0.14	11	0.06	25	0.06	25										
		市町村	1,402.86	195,056	1,332.09	195,056	252.62	100,732	1,079.47	94,324	315.39	104,374	252.50	100,683	62.89	3,691								
		財産区	14.36	5,459	14.36	5,459	13.19	5,307	1.17	152	13.19	5,307	13.19	5,307										
		集落	2,167.29	239,729	2,152.44	239,729	138.40	48,873	2,014.04	190,856	151.62	49,877	138.34	48,860	13.28	1,017								
		団体	2,819.98	616,281	2,697.95	616,281	1,452.70	493,816	1,245.25	122,465	1,457.19	494,181	1,452.70	493,816	4.49	365								
		その他	4,898.21	1,101,430	4,833.41	1,101,430	1,748.17	763,875	3,085.24	337,555	1,760.10	764,682	1,747.60	763,738	12.50	944								
北信計	総数	49,191.96	9,888,936	48,278.43	9,884,363	18,194.65	6,955,377	30,083.78	2,928,986	15,491.11	6,409,405	15,274.04	6,394,975	217.07	14,430									
	県	332.80	78,812	318.13	78,812	224.64	70,658	93.49	8,154	221.72	70,054	221.72	70,054											
	市町村	5,456.92	730,821	5,297.67	730,821	1,310.83	370,715	3,986.84	360,106	950.64	305,678	881.01	301,652	69.63	4,026									
	財産区	544.59	117,352	544.41	117,352	235.81	85,651	308.60	31,701	234.83	85,344	234.42	85,320	0.41	24									
	集落	9,673.38	1,182,089	9,581.80	1,177,737	1,557.94	458,152	8,023.86	719,585	871.96	331,194	848.91	329,740	23.05	1,454									
	団体	11,298.51	1,923,093	10,934.90	1,922,872	4,403.02	1,294,744	6,531.88	628,128	3,108.68	1,048,567	3,080.08	1,047,362	28.60	1,205									
	その他	21,885.76	5,856,769	21,601.52	5,856,769	10,462.41	4,675,457	11,139.11	1,181,312	10,103.28	4,568,568	10,007.90	4,560,847	95.38	7,721									
計画区計	総数	129,911.37	27,634,211	126,130.31	27,626,876	59,425.08	20,844,838	66,705.23	6,782,038	52,269.58	19,238,855	51,832.41	19,211,850	437.17	27,005									
	県	2,867.83	687,423	2,757.61	687,423	2,370.38	649,761	387.23	37,662	2,353.70	645,375	2,349.61	645,233	4.09	142									
	市町村	13,116.42	2,344,964	12,479.92	2,344,964	6,076.47	1,734,395	6,403.45	610,569	5,353.50	1,590,748	5,260.79	1,585,583	92.71	5,165									
	財産区	4,502.80	849,562	4,084.36	847,682	2,398.29	683,904	1,686.07	163,778	1,939.24	593,452	1,927.18	592,425	12.06	1,027									
	集落	13,402.12	1,991,313	13,146.70	1,986,565	3,596.47	1,106,527	9,550.23	880,038	2,679.61	927,760	2,655.40	926,132	24.21	1,628									
	団体	18,918.98	3,423,662	18,131.05	3,422,955	8,697.38	2,501,836	9,433.67	921,119	7,053.88	2,179,272	7,012.70	2,177,139	41.18	2,133									
	その他	77,103.22	18,337,287	75,530.67	18,337,287	36,286.09	14,168,415	39,244.58	4,168,872	32,889.65	13,302,248	32,626.73	13,285,338	262.92	16,910									
県計	総数	684,780.03	133,166,545	664,831.03	133,073,244	390,176.36	104,817,059	274,654.67	28,256,185	332,794.48	91,009,688	330,112.90	90,825,815	2,681.58	183,873									
	県	18,707.13	3,721,026	17,885.28	3,720,980	14,729.74	3,453,167	3,155.54	267,813	14,317.78	3,372,457	14,247.90	3,368,020	69.88	4,437									
	市町村	110,492.84	20,661,787	105,136.37	20,606,138	63,677.17	16,291,119	41,459.20	4,315,019	56,690.21	14,578,154	56,014.53	14,525,804	675.68	52,350									
	財産区	47,285.82	9,126,416	45,473.29	9,123,211	30,956.93	7,686,611	14,516.36	1,436,600	25,508.02	6,460,351	25,114.30	6,432,989	393.72	27,362									
	集落	62,613.50	11,344,301	60,837.83	11,334,002	31,559.86	8,423,156	29,277.97	2,910,846	26,058.11	7,142,157	25,862.08	7,127,228	196.03	14,929									
	団体	91,258.38	16,271,086	88,441.69	16,253,031	60,428.23	13,449,310	28,013.46	2,803,721	55,118.32	12,234,751	54,684.25	12,205,197	434.07	29,554									
	その他	354,422.36	72,041,929	347,056.57	72,035,882	188,824.43	55,513,696	158,232.14	16,522,186	155,102.04	47,221,818	154,189.84	47,166,577	912.20	55,241									

(単位 面積：ha 蓄積：m3)

地						竹 林	無 立 木 地								困 難 地 更 新	
天		然		林			總 数	伐 跡	未 立 木 地	岩 石 地	崩 壊 地	は げ 山	林 道 敷	林 地 開 発		
数		針 葉 樹		広 葉 樹												
面 積	蓄 積	面 積	蓄 積	面 積	蓄 積											
1,851.22	205,235	0.79	192	1,850.43	205,043	19.04	0.80	12.02	1	1.49		3.23	0.03			
17.50	1,215			17.50	1,215	0.07						0.07				
182.96	23,306			182.96	23,306	0.96		0.96								
241.44	25,779			241.44	25,779	0.12				0.12						
447.70	52,284			447.70	52,284	9.44		4.95	1	1.06		2.19				
961.62	102,651	0.79	192	960.83	102,459	8.45	0.80	6.11	0	0.31		0.97	0.03			
7,332.90	739,545	0.75	199	7,332.15	739,346	272.45	2.99	163.52	39	35.06		32.06				
0.14	11			0.14	11											
1,016.70	90,682	0.12	49	1,016.58	90,633	70.77		52.74	1	12.59		4.70				
1.17	152			1.17	152											
2,000.82	189,852	0.06	13	2,000.76	189,839	14.85	0.64	7.76	1	2.11		3.18				
1,240.76	122,100			1,240.76	122,100	122.03		59.40	37	15.92		10.19				
3,073.31	336,748	0.57	137	3,072.74	336,611	64.80	2.35	43.62	0	4.44		13.99				
32,787.32	3,474,958	2,920.61	560,402	29,866.71	2,914,556	1.95	880.07	25.43	385.67	91	172.01	22.84	68.90	113.83	31.51	4,573
96.41	8,758	2.92	604	93.49	8,154	14.67		9.60	1	3.01		0.72				
4,347.03	425,143	429.82	69,063	3,917.21	356,080	159.25		56.16	16	19.60		15.61	52.00			
309.58	32,008	1.39	331	308.19	31,677	0.18		0.11					0.07			
8,709.84	846,543	709.03	128,412	8,000.81	718,131	70.15	1.28	16.43	4	38.67		3.64	6.37	21.43	4,352	
7,826.22	874,305	1,322.94	247,382	6,503.28	626,923	353.53		151.11	62	80.65	22.58	24.17	13.15	10.08	221	
11,498.24	1,288,201	454.51	114,610	11,043.73	1,173,591	1.95	282.29	24.15	152.26	9	30.08	0.26	24.76	42.24		
73,860.73	8,388,021	7,592.67	1,632,988	66,268.06	6,755,033	162.09	3,570.51	68.54	1,769.07	714	679.62	27.74	117.84	193.78	48.46	7,335
403.91	42,048	20.77	4,528	383.14	37,520	110.22		28.60	44	12.82		25.26				
7,126.42	754,216	815.68	148,812	6,310.74	605,404	1.33	635.17	1.19	279.95	183	100.43	1.71	15.95	52.48		
2,145.12	254,230	471.11	91,479	1,674.01	162,751	1.36	406.10		282.93	34	83.68	1.00	4.34	0.07	10.98	1,880
10,467.09	1,058,805	941.07	180,395	9,526.02	878,410	0.19	231.74	2.01	107.97	53	55.70		6.69	6.47	23.49	4,748
11,077.17	1,243,683	1,684.68	324,697	9,392.49	918,986	0.37	773.57	3.20	394.12	164	145.21	22.58	31.22	13.15	13.99	707
42,641.02	5,035,039	3,659.36	883,077	38,981.66	4,151,962	158.84	1,413.71	62.14	675.50	236	281.78	2.45	34.38	121.61		
332,036.55	42,063,556	60,063.46	13,991,244	271,973.09	28,072,312	1,621.84	17,816.71	479.07	6,403.19	4,777	4,987.09	120.37	718.77	331.15	510.45	93,301
3,567.50	348,523	481.84	85,147	3,085.66	263,376	1.51	819.34	10.46	304.83	193	175.00	1.40	134.92		1.00	46
48,446.16	6,027,984	7,662.64	1,765,315	40,783.52	4,262,669	7.41	5,119.10	81.05	961.47	2,617	1,287.10	30.21	87.00	55.69	229.96	55,649
19,965.27	2,662,860	5,842.63	1,253,622	14,122.64	1,409,238	3.27	1,785.04	18.02	882.82	215	627.16	3.26	28.21	10.61	24.22	3,205
34,779.72	4,191,845	5,697.78	1,295,928	29,081.94	2,895,917	8.33	1,713.01	29.93	518.00	534	566.12	7.58	44.82	12.99	54.33	10,299
33,323.37	4,018,280	5,743.98	1,244,113	27,579.39	2,774,167	4.00	2,656.12	9.94	1,485.54	282	754.51	36.14	74.42	13.24	156.57	18,055
191,954.53	24,814,064	34,634.59	8,347,119	157,319.94	16,466,945	1,597.32	5,724.10	329.67	2,250.53	937	1,577.20	41.78	349.40	238.62	44.37	6,047

第9表 市町村別・制限林の種類別の面積表

(単位 面積:ha)

制限林の種類 市町村名	制限林										その他の制限林					その他		
	計	水かん	土流	土崩	防風	水害	干害	雪害	なだれ	落石	風致	保健	計	砂指	国立		国定	県立
県計	(46,382.64)	(7,329.80)	(0.00)	(0.00)	(0.00)	(0.00)	(0.00)	(0.00)	(99.06)	(0.00)	(14.12)	(7,216.62)	(9,849.49)	(8,935.70)	(11,420.48)	(4,566.33)	(1,383.48)	(2,897.36)
小諸市	(23.37)	(0.00)	(0.00)	(0.00)	(0.00)	(0.00)	(0.00)	(0.00)	(0.00)	(0.00)	(0.00)	(0.00)	(23.37)	(23.37)	11,879.20	1,059.92	1,089.36	346.44
佐久市	(1,380.65)	(30.05)	(0.00)	(0.00)	(0.00)	(0.00)	(0.00)	(0.00)	(0.00)	(0.00)	(0.00)	(30.05)	(1,350.60)		(1,350.12)			(0.48)
小海町	(171.49)	(0.00)	(0.00)	(0.00)	(0.00)	(0.00)	(0.00)	(0.00)	(0.00)	(0.00)	(0.00)	(0.00)	(171.49)		(168.52)			(2.97)
佐久穂町	(1,405.12)	(0.00)	(0.00)	(0.00)	(0.00)	(0.00)	(0.00)	(0.00)	(0.00)	(0.00)	(0.00)	(0.00)	(1,405.12)	(0.80)	(1,404.32)			4.42
川上村	(1,031.40)	(58.73)	(0.00)	(0.00)	(0.00)	(0.00)	(0.00)	(0.00)	(0.00)	(0.00)	(0.00)	(58.73)	(972.67)	(951.89)	864.34			3.85
南牧村	(1.41)	(0.00)	(0.00)	(0.00)	(0.00)	(0.00)	(0.00)	(0.00)	(0.00)	(0.00)	(0.00)	(0.00)	(1.41)					(1.41)
南相木村	(772.19)	(770.32)	(0.00)	(0.00)	(0.00)	(0.00)	(0.00)	(0.00)	(0.00)	(0.00)	(0.00)	(0.00)	(1.87)					1.87
北相木村	(374.28)	(1,515.67)	(0.00)	(0.00)	(0.00)	(0.00)	(0.00)	(0.00)	(0.00)	(0.00)	(0.00)	(0.00)	(249.08)	248.37				0.71
軽井沢町	(164.73)	(54.34)	(0.00)	(0.00)	(0.00)	(0.00)	(0.00)	(0.00)	(0.00)	(0.00)	(0.00)	(54.34)	(110.39)	(87.79)	(19.17)		(3.43)	2.42
御代田町	(24.45)	(0.00)	(0.00)	(0.00)	(0.00)	(0.00)	(0.00)	(0.00)	(0.00)	(0.00)	(0.00)	(0.00)	(24.45)	123.81	(17.75)		(6.70)	3.13
立科町	(914.36)	(113.13)	(0.00)	(0.00)	(0.00)	(0.00)	(0.00)	(0.00)	(0.00)	(0.00)	(0.00)	(113.13)	(801.23)		(801.23)		93.07	0.70
計	(5,491.26)	(630.53)	(0.00)	(0.00)	(0.00)	(0.00)	(0.00)	(0.00)	(0.00)	(0.00)	(0.00)	(630.53)	(4,860.73)	(1,063.85)	(3,761.11)	(0.00)	(10.13)	(25.64)
上田市	(1,278.46)	(221.18)	(0.00)	(0.00)	(0.00)	(0.00)	(0.00)	(0.00)	(0.00)	(0.00)	(0.00)	(221.18)	(1,057.28)	(541.97)				(515.31)
東御市	(0.00)	(0.00)	(0.00)	(0.00)	(0.00)	(0.00)	(0.00)	(0.00)	(0.00)	(0.00)	(0.00)	(0.00)	(0.00)	103.18	2.89			11.64
長和町	(103.00)	(103.00)	(0.00)	(0.00)	(0.00)	(0.00)	(0.00)	(0.00)	(0.00)	(0.00)	(0.00)	(103.00)	(0.00)					
青木村	(0.07)	(0.00)	(0.00)	(0.00)	(0.00)	(0.00)	(0.00)	(0.00)	(0.00)	(0.00)	(0.00)	(0.00)	(0.07)					(0.07)
計	(1,381.53)	(324.18)	(0.00)	(0.00)	(0.00)	(0.00)	(0.00)	(0.00)	(0.00)	(0.00)	(0.00)	(324.18)	(1,057.35)	(541.97)	(0.00)	(0.00)	(0.00)	(515.38)
岡谷市	(1,215.85)	(0.00)	(0.00)	(0.00)	(0.00)	(0.00)	(0.00)	(0.00)	(0.00)	(0.00)	(0.00)	(0.00)	(44.75)	(6.06)	(1,121.70)			(43.34)
諏訪市	(49.04)	(25.69)	(0.00)	(0.00)	(0.00)	(0.00)	(0.00)	(0.00)	(0.00)	(0.00)	(0.00)	(25.69)	(23.35)		(23.15)			(0.10)
茅野市	(601.14)	(0.00)	(0.00)	(0.00)	(0.00)	(0.00)	(0.00)	(0.00)	(0.00)	(0.00)	(0.00)	(0.00)	(1,190.71)	(2.33)	(598.81)			10.20
計	(5,236.58)	(1,345.24)	(0.00)	(0.00)	(0.00)	(0.00)	(0.00)	(0.00)	(0.00)	(0.00)	(0.00)	(0.00)	(3,891.34)	4.95	3,886.39			

注) 1 保安林面積は、平成29年4月1日現在の森林づくり推進課資料による

2 保安林欄の計の( )内面積は重複で外数

3 保安林欄の各保安林種における( )内面積は左までの保安林種との重複で外数

4 その他制限林欄における( )内面積はそれ以外の制限林との重複で外数





第9表 市町村別・制限林の種類別の面積表

(単位 面積: ha)

制限林の種類 市町村名	制限林										その他の制限林					都風	その他	
	合計	水かん	土流	土崩	防風	水害	干害	なだれ	落石	風致	保健	計	砂指	国立	国定			県立
北アルプス	松川村	(102.98)	(0.00)	(0.00)	(0.00)	(0.00)	(0.00)	(0.00)	(0.00)	(0.00)	(98.64)	(4.34)	(4.34)					
		328.15	322.08	44.91	178.53	0.00	0.00	98.64	0.00	0.00	0.00	6.07	6.07					
	白馬村	(3,341.90)	(0.00)	(0.00)	(0.00)	(0.00)	(0.00)	(0.00)	(0.00)	(0.00)	(1,522.51)	(1,819.39)	(180.89)	(1,638.50)				
		3,489.04	2,839.16	762.50	2,005.89	16.99	1.06	17.32	35.00	0.40	0.00	649.88	645.63	4.25				
	小谷村	(1,396.17)	(0.00)	(0.00)	(0.00)	(0.00)	(0.00)	(0.00)	(0.00)	(0.00)	(375.59)	(1,020.58)	(31.25)	(989.33)				
計	7,460.17	6,439.63	4,555.60	1,639.21	15.28	0.00	0.00	136.62	15.06	0.00	1,020.54	157.38	858.10	(0.00)	(0.00)		5.06	
長野	計	(6,143.09)	(2,066.65)	(0.00)	(0.00)	(0.00)	(0.00)	(0.00)	(0.00)	(0.00)	(2,066.65)	(4,076.44)	(1,321.60)	(2,627.83)	(0.00)	(0.00)		(127.01)
		18,747.33	14,049.01	6,826.59	6,680.51	42.50	1.06	227.37	19.16	0.00	78.21	4,698.32	3,290.35	862.35	0.00	0.00		538.56
	長野市	(1,254.95)	(436.72)	(0.00)	(0.00)	(0.00)	(0.00)	(0.00)	(0.00)	(0.00)	(436.72)	(818.23)	(192.95)	(433.23)	(162.25)	(162.25)		(27.78)
		11,665.33	9,213.55	5,429.70	3,085.13	64.84	1.96	555.17	17.14	28.60	0.00	2,451.78	1,315.66	1,047.10				76.35
	須坂市	(200.45)	(171.74)	(0.00)	(0.00)	(0.00)	(0.00)	(0.00)	(0.00)	(0.00)	(158.81)	(28.71)		(28.71)				
長野	計	2,097.98	2,053.88	506.35	1,517.30	3.85	0.00	12.93	0.00	0.50	44.10	20.37	23.73					(2.39)
		(265.96)	(173.12)	(0.00)	(0.00)	(0.00)	(0.00)	(0.00)	(0.00)	(0.00)	(173.12)	(92.84)	(90.45)					(2.39)
	千曲市	2,216.91	1,607.99	839.63	611.78	6.51	0.00	143.44	0.00	6.63	0.00	608.92	594.84					14.08
	坂城町	(286.61)	(0.00)	(0.00)	(0.00)	(0.00)	(0.00)	(0.00)	(0.00)	(0.00)	(0.00)	(286.61)	(103.04)					(183.57)
	小布施町	1,822.46	1,161.70	778.49	353.36	0.10	0.00	27.03	0.00	2.72	0.00	660.76	451.85					208.91
長野	計	10.61	10.61	0.00	0.00	0.00	0.00	0.00	0.00	0.00	0.00	0.00	0.00					
		(772.36)	(0.00)	(0.00)	(0.00)	(0.00)	(0.00)	(0.00)	(0.00)	(0.00)	(0.00)	(772.36)	(384.44)	(386.67)				(1.25)
	高山村	3,734.78	3,711.53	2,429.89	1,281.11	0.53	0.00	0.00	0.00	0.00	0.00	23.25	14.59	7.32				1.34
	信濃町	(1,057.96)	(0.00)	(0.00)	(0.00)	(0.00)	(0.00)	(0.00)	(0.00)	(0.00)	(0.00)	(1,057.96)		(528.98)				
	飯綱町	426.75	399.40	186.27	78.91	0.00	0.00	126.99	7.15	0.08	0.00	27.35	21.89					5.46
長野	計	203.04	199.46	121.53	71.83	6.10	0.00	0.00	0.00	0.00	3.58	3.01						0.57
		(29.85)	(23.36)	(0.00)	(0.00)	(0.00)	(0.00)	(0.00)	(0.00)	(0.00)	(23.36)	(6.49)	(6.49)					
	小川村	747.13	746.79	0.00	692.05	8.11	0.00	46.63	0.00	0.00	0.00	0.34						
	計	(3,868.14)	(804.94)	(0.00)	(0.00)	(0.00)	(0.00)	(0.00)	(0.00)	(0.00)	(792.01)	(3,063.20)	(777.37)	(1,377.59)	(0.00)	(162.25)		(5.66)
	中野市	22,924.99	19,104.91	10,291.88	7,702.07	90.04	0.00	14.91	912.18	24.29	38.03	3,820.08	2,400.66	1,100.04	0.00	0.00		28.66
長野	計	(122.85)	(118.88)	0.00	0.00	0.00	0.00	0.00	0.00	0.00	(118.88)	(3.97)	(2.26)					(1.71)
		1,005.69	993.26	664.92	53.28	2.82	0.00	258.24	14.00	0.00	0.00	12.43						
	飯山市	(84.42)	(51.71)	0.00	0.00	0.00	0.00	0.00	0.00	0.00	(51.71)	(2.61)						(30.10)
	山/内町	(6,301.58)	(649.70)	0.00	0.00	0.00	0.00	0.00	0.00	0.00	(649.70)	(1,851.08)	(2,341.19)					(341.15)
	木島平村	5,789.97	3,464.03	2,700.91	717.87	9.67	0.00	0.00	0.00	0.00	0.00	2,325.94	1,393.90	930.88				1.16
長野	計	449.87	433.04	355.21	25.14	0.00	0.00	34.69	18.00	0.00	16.83							
		(0.00)	(0.00)	0.00	0.00	0.00	0.00	0.00	0.00	0.00	(0.00)							
	野沢温泉村	375.24	375.24	179.55	74.60	0.64	0.00	13.52	106.93	0.00	0.00	0.00						
	栄村	(8.38)	(0.00)	0.00	0.00	0.00	0.00	0.00	0.00	0.00	(8.38)	(8.38)						0.76
	計	(6,517.23)	(820.29)	(0.00)	(0.00)	(0.00)	(0.00)	(0.00)	(0.00)	(0.00)	(820.29)	(5,696.94)	(1,864.33)	(2,341.19)	(0.00)	(0.00)		(341.15)
	14,309.75	11,873.00	7,742.10	2,928.28	16.89	0.00	847.88	288.86	0.00	35.58	2,436.75	1,460.30	930.88	0.00	0.00		45.57	





第10-1表 市町村別・公益的機能別施業森林等区分別ゾーニング別・資源表

(単位 面積：ha 蓄積：m3)

地域振興局	市町村名	区分	公益的機能別施業森林等区分別															
			水かん		山災/土壌		快適環境		保健		文化		独自		木材		総数	
			面積	蓄積	面積	蓄積	面積	蓄積	面積	蓄積	面積	蓄積	面積	蓄積	面積	蓄積	面積	蓄積
佐久	佐久	総数	47,767.10	11,290,555	3,329.28	769,438	75.00	21,256	3,194.70	593,075	53.37	12,709	37,479.12	8,836.167	91,888.57	21,523,200		
		総面積	46,669.28	11,272,619	3,244.57	767,332	74.77	21,256	3,130.70	593,075	50.15	12,709	36,944.14	8,830,992	90,113.61	21,497,983		
		人工林	29,719.43	9,065,990	2,187.19	636,948	59.11	19,483	1,639.20	418,796	30.65	9,550	24,822.83	7,283,159	58,258.40	17,433,815		
		天然林	16,949.85	2,206,639	1,057.39	130,484	15.66	1,773	1,491.50	174,279	19.50	3,159	12,321.31	1,547,834	31,855.21	4,064,168		
上田	上田	その他	1,097.85	17,936	84.71	2,106	0.23		54.00		3.22		534.98	5,175	1,774.96	25,217		
		総面積	22,528.36	4,963,958	7,723.87	1,639,873			394.33	103,402			27,008.90	5,789,861	57,655.46	12,497,094		
		総蓄積	21,968.64	4,926,597	7,492.72	1,626,050			384.96	103,402			26,373.83	5,752,479	56,220.15	12,408,528		
		人工林	12,167.55	3,632,470	3,911.88	1,121,653			188.31	59,146			13,773.19	4,068,390	30,030.93	8,707,659		
東御	東御	天然林	9,811.09	1,294,127	3,580.84	504,397			196.65	45,256			12,600.64	1,694,089	26,189.22	3,537,869		
		その他	559.72	37,361	231.15	13,823			9.37				635.07	37,382	1,435.31	88,566		
		総面積	448.18	94,878	435.19	73,844			11.50	2,702			1,885.69	372,100	2,780.56	542,524		
		総蓄積	442.14	94,878	426.23	73,115			11.42	2,702			1,859.83	371,371	2,739.62	542,066		
青木	青木	人工林	340.45	85,642	167.86	42,632			4.01	1,124			1,033.41	272,281	1,545.73	401,679		
		天然林	101.69	9,236	258.37	30,483			7.41	1,578			826.42	99,090	1,193.89	140,387		
		その他	6.04		8.96	729			0.08				25.86	729	40.94	1,458		
		総面積	3,029.55	739,036	987.53	229,975	52.57	9,616	34.79	6,873			3,576.93	866,616	7,681.37	1,852,116		
長和	長和	総蓄積	2,989.05	739,036	975.95	229,975	52.57	9,616	34.48	6,873			3,528.53	866,616	7,580.58	1,852,116		
		人工林	1,900.84	576,967	602.04	171,642	25.78	6,918	12.21	3,613			2,212.93	666,251	4,753.80	1,425,391		
		天然林	1,088.21	162,069	373.91	58,333	26.79	2,698		3,260			1,315.60	200,365	2,826.78	426,725		
		その他	40.50		11.58				0.31				48.40		100.79			
上田	上田	総面積	2,344.48	530,231	1,213.77	282,856			305.79	69,945			7,561.15	1,784,585	11,425.19	2,667,617		
		総蓄積	2,291.22	530,231	1,199.25	282,856			298.73	69,945			7,453.63	1,784,585	11,242.83	2,667,617		
		人工林	1,519.08	435,152	755.54	216,710			215.77	61,471			4,806.58	1,430,515	7,296.97	2,143,848		
		天然林	772.14	95,079	443.71	66,146			84.74	8,474			2,647.05	354,070	3,945.86	523,769		
上田	上田	その他	53.26		14.52				7.06				107.52		182.36			
		総面積	28,350.57	6,328,103	10,360.36	2,226,548	52.57	9,616	746.41	182,922			40,032.67	8,813,162	79,542.58	17,580,351		
		総蓄積	27,691.05	6,290,742	10,094.15	2,211,996	52.57	9,616	729.59	182,922			39,215.82	8,775,051	77,783.18	17,470,327		
		人工林	15,917.92	4,730,231	5,437.32	1,552,637	25.78	6,918	420.30	124,354			21,826.11	6,427,437	43,627.43	12,841,577		
計	計	天然林	11,773.13	1,560,511	4,656.83	659,359	26.79	2,698	309.29	59,568			17,389.71	2,347,614	34,155.75	4,628,750		
		その他	659.52	37,361	266.21	14,552			16.82				816.85	38,111	1,759.40	90,024		
		総面積	76,117.67	17,618,658	13,689.64	2,995,986	127.57	30,872	3,931.11	775,997	53.37	12,709	77,511.79	17,649,329	171,431.15	39,083,551		
		総蓄積	74,360.33	17,563,361	13,338.72	2,979,328	127.34	30,872	3,860.29	775,997	50.15	12,709	76,159.96	17,606,043	167,896.79	38,968,310		
計	計	人工林	45,637.35	13,796,211	7,624.50	2,189,485	84.89	26,401	2,059.50	543,150	30.65	9,550	46,448.94	13,710,595	101,885.83	30,275,392		
		天然林	28,722.98	3,767,150	5,714.22	789,843	42.45	4,471	1,800.79	232,847	19.50	3,159	29,711.02	3,895,448	66,010.96	8,692,918		
		その他	1,757.34	55,297	350.92	16,658	0.23		70.82		3.22		1,351.83	43,286	3,534.36	115,241		
		総面積	1,757.34	55,297	350.92	16,658	0.23		70.82		3.22		1,351.83	43,286	3,534.36	115,241		











第10-1表 市町村別・公益的機能別施業森林等区分別ゾーニング別・資源表

(単位 面積：ha 蓄積：m3)

地域 振興 局	市町村名	区分	公益的機能別施業森林等区分別												独自		木材		総数	
			水かん		山災/土壌		快適環境		保健		文化		面積		蓄積		面積		蓄積	
			面積	蓄積	面積	蓄積	面積	蓄積	面積	蓄積	面積	蓄積	面積	蓄積	面積	蓄積	面積	蓄積	面積	蓄積
北ア ルプ ス	松川 立木地	総数	257.21	48,279	553.53	97,379			213.48	42,748			1,605.69	281,201	1,605.69	281,201	2,629.91	469,607	2,629.91	469,607
		総数	252.26	48,279	544.59	97,379			208.87	42,748			1,585.77	281,201	1,585.77	281,201	2,591.49	469,607	2,591.49	469,607
		人工林	119.40	24,239	142.81	33,672			83.49	19,906			444.68	98,571	444.68	98,571	790.38	175,988	790.38	175,988
		天然林	132.86	24,040	401.78	63,707			125.38	23,242			1,141.09	182,630	1,141.09	182,630	1,801.11	283,619	1,801.11	283,619
白馬 村	立木地	その他	4.95		8.94				4.61				19.92		19.92		38.42		38.42	
		総数	1,461.52	170,963	2,856.93	140,817			160.93	33,222			7,728.15	1,088,554	7,728.15	1,088,554	12,207.53	1,433,556	12,207.53	1,433,556
		総数	1,443.21	170,963	1,207.59	140,817			156.99	33,222			7,553.75	1,088,554	7,553.75	1,088,554	10,361.54	1,433,556	10,361.54	1,433,556
		人工林	390.61	77,605	149.88	37,148			88.25	26,940			1,994.33	550,361	1,994.33	550,361	2,623.07	682,054	2,623.07	682,054
小谷 村	立木地	天然林	1,052.60	93,358	1,057.71	103,669			68.74	6,282			5,559.42	538,183	5,559.42	538,183	7,738.47	741,502	7,738.47	741,502
		その他	18.31		1,649.34				3.94				174.40		174.40		1,845.99		1,845.99	
		総数	5,052.17	636,502	5,249.49	778,343			1,853.44	200,277			12,988.65	1,870,050	12,988.65	1,870,050	25,143.75	3,485,172	25,143.75	3,485,172
		人工林	4,504.95	612,031	4,795.20	778,343			1,511.41	175,806			11,966.54	1,845,579	11,966.54	1,845,579	22,778.10	3,411,759	22,778.10	3,411,759
サ ル ブ ス 計	立木地	天然林	3,581.27	354,103	3,577.81	353,174			1,399.58	144,153			9,137.15	903,244	9,137.15	903,244	17,695.81	1,754,674	17,695.81	1,754,674
		その他	547.22	24,471	454.29				342.03	24,471			1,022.11	24,471	1,022.11	24,471	2,365.65	73,413	2,365.65	73,413
		総数	26,134.16	3,753,487	16,699.54	2,158,320	68.63	9,359	2,288.44	286,106			35,635.77	5,319,971	35,635.77	5,319,971	80,826.54	11,527,243	80,826.54	11,527,243
		人工林	25,156.18	3,729,016	14,327.38	2,158,320	67.51	9,359	1,937.43	261,635			34,105.65	5,295,500	34,105.65	5,295,500	75,594.15	11,453,830	75,594.15	11,453,830
計 画 区 計	立木地	天然林	8,774.36	2,034,319	4,460.19	1,112,333	14.09	2,932	319.19	84,360			11,201.37	2,887,478	11,201.37	2,887,478	24,769.20	6,121,412	24,769.20	6,121,412
		その他	16,381.82	1,694,697	9,867.19	1,045,987	53.42	6,427	1,618.24	177,285			22,904.28	2,408,022	22,904.28	2,408,022	50,824.95	5,332,418	50,824.95	5,332,418
		総数	79,301.47	13,127,789	35,172.12	4,984,637	1.12	1,12	351.01	24,471			1,530.12	24,471	1,530.12	24,471	5,232.39	73,413	5,232.39	73,413
		人工林	77,423.82	13,103,154	31,919.34	4,984,637	4,479.25	888,888	5,676.68	803,133	116.66	21,431	66,572.73	11,149,762	66,572.73	11,149,762	191,318.91	30,925,640	191,318.91	30,925,640
計 画 区 計	立木地	天然林	37,705.70	8,417,745	12,210.31	2,718,672	2,041.45	531,837	1,672.24	381,947	47.26	10,631	29,700.12	7,059,323	29,700.12	7,059,323	83,377.08	19,120,155	83,377.08	19,120,155
		その他	39,718.12	4,685,409	19,709.03	2,265,965	2,373.23	307,051	3,523.03	396,715	67.36	10,760	34,841.56	4,065,968	34,841.56	4,065,968	100,232.33	11,731,868	100,232.33	11,731,868
		総数	1,877.65	24,635	3,252.78		64.57		481.41	24,471	2.04	40	2,031.05	24,471	2,031.05	24,471	7,709.50	73,617	7,709.50	73,617
		人工林																		



第10-1表 市町村別・公益的機能別施業森林等区分別ゾーニング別・資源表

(単位 面積：ha 蓄積：m3)

地域 振興 局	市町村名	公益的機能別施業森林等区分別															総数	
		区分		水かん		山災/土壌		快適環境		保健		文化		独自		木材		
		面積	蓄積	面積	蓄積	面積	蓄積	面積	蓄積	面積	蓄積	面積	蓄積	面積	蓄積	面積		蓄積
長野市	総数	33,449.92	7,517.391	22,524.79	4,834.395	5,434.02	1,040.629	5,434.02	1,040.629	5,434.02	1,040.629	15,197.18	3,826.580	76,605.91	17,218.995			
	総面積	32,270.01	7,517.391	21,742.68	4,834.395	4,987.29	1,040.629	4,987.29	1,040.629	4,987.29	1,040.629	14,793.25	3,826.580	73,893.23	17,218.995			
	人工林	15,928.48	5,596.481	8,768.23	3,316.613	2,598.69	749.900	2,598.69	749.900	2,598.69	749.900	8,770.66	3,118.756	36,086.26	12,771.750			
	天然林	16,341.53	1,930.910	12,974.45	1,517.782	2,468.40	290.729	2,468.40	290.729	2,468.40	290.729	6,022.59	707.824	37,826.97	4,447.245			
	その他	1,179.91		782.11		346.73		346.73		346.73		403.93		2,712.68				
	総蓄積	1,635.24	336,741	6,181.85	1,609,788	400.18	76,205	400.18	76,205	400.18	76,205	474.31	96,856	8,691.58	2,121,590			
須坂市	総数	1,503.52	336,741	5,906.22	1,607,807	382.79	76,205	382.79	76,205	382.79	76,205	455.86	94,976	8,248.39	2,117,729			
	総面積	1,503.52	336,741	5,906.22	1,607,807	382.79	76,205	382.79	76,205	382.79	76,205	455.86	94,976	8,248.39	2,117,729			
	人工林	741.76	244,652	3,666.79	1,334,567	169.41	55,966	169.41	55,966	169.41	55,966	247.42	68,186	4,825.40	1,703,001			
	天然林	761.74	92,089	2,239.43	273,240	213.38	22,609	213.38	22,609	213.38	22,609	208.44	26,790	3,422.99	414,728			
千曲市	総数	131.72	131,72	275.63	1,981	17.39	72,394	17.39	72,394	17.39	72,394	18.45	1,880	443.19	3,861			
	総面積	131.72	131,72	275.63	1,981	17.39	72,394	17.39	72,394	17.39	72,394	18.45	1,880	443.19	3,861			
	人工林	3,689.59	836,848	2,767.62	509,025	301.91	72,394	301.91	72,394	301.91	72,394	2,676.17	611,206	9,435.29	2,029,473			
	天然林	3,624.62	836,848	2,681.21	509,025	293.52	72,394	293.52	72,394	293.52	72,394	2,611.48	611,206	9,210.83	2,029,473			
坂城町	総数	1,615.64	375,429	1,549.92	302,879	46.94	10,451	46.94	10,451	46.94	10,451	1,509.30	339,644	4,721.80	1,028,503			
	総面積	1,615.64	375,429	1,549.92	302,879	46.94	10,451	46.94	10,451	46.94	10,451	1,509.30	339,644	4,721.80	1,028,503			
	人工林	881.49	262,253	521.80	148,922	16.14	4,615	16.14	4,615	16.14	4,615	883.20	253,376	2,302.63	689,166			
	天然林	734.15	113,176	1,028.12	154,057	30.80	5,836	30.80	5,836	30.80	5,836	626.10	86,268	2,419.17	359,337			
小布施町	総数	44.16	573	32.94	407	1.24	18,696	1.24	18,696	1.24	18,696	50.49	573	128.83	1,553			
	総面積	44.16	573	32.94	407	1.24	18,696	1.24	18,696	1.24	18,696	50.49	573	128.83	1,553			
	人工林	5,417.53	1,052,034	1,801.49	399,118	732.81	102,871	732.81	102,871	732.81	102,871	417.19	74,029	8,389.02	1,628,062			
	天然林	4,957.31	1,052,034	1,747.97	399,118	604.03	102,871	604.03	102,871	604.03	102,871	403.27	74,029	7,712.58	1,628,062			
高山村	総数	2,350.13	771,508	783.24	296,344	137.60	54,306	137.60	54,306	137.60	54,306	246.40	57,295	3,517.37	1,179,543			
	総面積	2,350.13	771,508	783.24	296,344	137.60	54,306	137.60	54,306	137.60	54,306	246.40	57,295	3,517.37	1,179,543			
	人工林	2,607.18	280,526	964.73	102,774	466.43	49,475	466.43	49,475	466.43	49,475	156.87	16,734	4,195.21	448,509			
	天然林	480.22		53.52		128.78		128.78		128.78		13.92		656.44				
信濃町	総数	317.60	65,754	87.39	17,947	12.38	1,835	12.38	1,835	12.38	1,835	4,846.52	1,105,887	5,285.89	1,191,423			
	総面積	317.60	65,754	87.39	17,947	12.38	1,835	12.38	1,835	12.38	1,835	4,846.52	1,105,887	5,285.89	1,191,423			
	人工林	126.55	46,113	22.66	9,720	0.60	330	0.60	330	0.60	330	2,237.90	812,152	2,387.71	868,315			
	天然林	184.39	19,641	64.65	8,227	11.40	1,505	11.40	1,505	11.40	1,505	2,566.29	293,735	2,826.73	323,108			
小川村	総数	3,085.20	629,093	812.44	195,643	0.38		0.38		0.38		44.33		51.45				
	総面積	3,085.20	629,093	812.44	195,643	0.38		0.38		0.38		44.33		51.45				
	人工林	3,026.60	629,093	781.16	195,643	687.66	154,443	687.66	154,443	687.66	154,443	541.61	155,368	4,449.25	980,104			
	天然林	988.46	402,840	383.97	150,510	376.39	119,396	376.39	119,396	376.39	119,396	311.56	131,763	1,683.99	685,113			
飯綱町	総数	493.16	54,153	357.99	41,028	310.24	35,047	310.24	35,047	310.24	35,047	221.07	23,605	2,656.40	294,991			
	総面積	493.16	54,153	357.99	41,028	310.24	35,047	310.24	35,047	310.24	35,047	221.07	23,605	2,656.40	294,991			
	人工林	1,124.49	264,515	659.36	145,396	687.66	154,443	687.66	154,443	687.66	154,443	2,526.76	567,775	4,998.27	1,132,129			
	天然林	1,121.50	264,515	655.74	145,396	686.63	154,443	686.63	154,443	686.63	154,443	2,514.62	567,775	4,978.49	1,132,129			
長野市	総数	23,914.21	8,173,257	15,396.79	5,630,950	27.88	11,131	27.88	11,131	27.88	11,131	1,142.00	419,343	2,444.48	853,469			
	総面積	23,914.21	8,173,257	15,396.79	5,630,950	27.88	11,131	27.88	11,131	27.88	11,131	1,142.00	419,343	2,444.48	853,469			
	人工林	24,515.93	2,904,548	19,788.46	2,385,564	51.83	5,422	51.83	5,422	51.83	5,422	12,117.57	1,433,310	60,147.27	7,150,497			
	天然林	1,999.23	573	1,278.70	2,388	0.88		0.88		0.88		617.41	2,453	4,361.62	5,414			
長野市	総数	2,277.47	613,873	880.51	221,338	241.46	51,605	241.46	51,605	241.46	51,605	4,377.14	1,155,679	7,786.58	2,042,495			
	総面積	2,277.47	613,873	880.51	221,338	241.46	51,605	241.46	51,605	241.46	51,605	4,377.14	1,155,679	7,786.58	2,042,495			
	人工林	1,311.68	507,023	429.20	175,865	102.74	38,444	102.74	38,444	102.74	38,444	4,310.54	1,155,679	7,656.39	2,042,495			
	天然林	945.46	106,850	453.00	45,753	123.77	13,161	123.77	13,161	123.77	13,161	1,940.80	215,105	3,443.03	380,869			
北信	総数	20.33		28.31		14.95		14.95		14.95		66.60		130.19				
	総面積	20.33		28.31		14.95		14.95		14.95		66.60		130.19				

第10-1表 市町村別・公益的機能別施業森林等区分別ゾーニング別・資源表

(単位 面積：ha 蓄積：m3)

地域 振興局	市町村名	区分	公益的機能別施業森林等区分別															
			水かん		山災/土壌		快適環境		保健		文化		独自		木材		総数	
			面積	蓄積	面積	蓄積	面積	蓄積	面積	蓄積	面積	蓄積	面積	蓄積	面積	蓄積	面積	蓄積
北信	飯山市	総数	7,154.67	1,371,538	2,647.63	567,188	159.10	28,301	159.10	28,301	9,492.67	1,945,700	19,464.07	3,912,727				
		総面積	7,067.70	1,371,538	2,588.16	567,188	159.10	28,301	159.10	28,301	9,380.32	1,945,700	19,195.28	3,912,727				
		人工林	1,957.93	834,543	905.66	390,307	31.27	13,256	31.27	13,256	2,929.07	1,255,206	5,823.93	2,493,312				
		天然林	5,109.77	536,995	1,682.50	176,881	127.83	15,045	127.83	15,045	6,461.25	690,494	13,371.35	1,419,415				
山ノ内	山ノ内町	その他	86.97		59.47						112.35		258.79					
		総数	17,594.53	2,974,963	5,293.88	889,695	1,508.79	216,139	1,508.79	216,139	16,371.88	2,868,150	40,769.09	6,948,947				
		総面積	17,183.62	2,970,390	5,108.31	889,474	1,407.92	211,675	1,407.92	211,675	16,057.31	2,868,041	39,757.16	6,939,580				
		人工林	3,364.29	1,502,325	848.21	370,154	110.82	39,758	110.82	39,758	3,457.28	1,561,576	7,780.60	3,473,813				
木島平	木島平村	天然林	13,819.33	1,468,065	4,260.10	519,320	1,297.10	171,917	1,297.10	171,917	12,600.03	1,306,465	31,976.56	3,465,767				
		その他	410.91	4,573	185.57	221	100.87	4,464	100.87	4,464	314.58	109	1,011.93	9,367				
		総数	2,086.67	566,885	946.75	254,543					2,553.21	696,770	5,596.63	1,518,198				
		人工林	2,075.51	566,885	942.71	254,543					2,540.91	696,770	5,559.13	1,518,198				
野沢	野沢温泉村	天然林	1,219.95	471,045	534.95	208,138					1,479.81	578,906	3,234.71	1,258,089				
		その他	855.56	95,840	407.76	46,405					1,061.10	117,864	2,324.42	260,109				
		総数	2,075.51	566,885	942.71	254,543					2,540.91	696,770	5,559.13	1,518,198				
		人工林	1,219.95	471,045	534.95	208,138					1,479.81	578,906	3,234.71	1,258,089				
栄村	栄村	天然林	1,169.77	502,256	425.56	166,208					1,305.08	560,158	2,905.61	1,230,599				
		その他	18.63		5.66		1.98				17.06		43.33					
		総数	10,551.73	2,003,746	3,986.45	601,837					11,302.90	2,157,991	25,841.08	4,783,574				
		人工林	10,290.82	2,003,746	3,776.37	601,837					11,030.45	2,157,991	25,097.64	4,763,574				
北信計	北信計	天然林	6,808.07	681,311	2,919.84	286,152					3,697.55	1,418,446	8,036.83	3,056,566				
		その他	260.91		210.08						7,332.90	739,546	17,060.81	1,707,008				
		総数	42,438.11	8,211,895	14,679.03	2,753,150	2,021.18	311,614	2,021.18	311,614	47,166.50	9,576,089	106,304.82	20,852,548				
		人工林	41,629.20	8,207,122	14,185.90	2,752,929	1,903.38	307,150	1,903.38	307,150	46,371.16	9,575,980	104,089.64	20,843,181				
計	計	天然林	29,122.83	3,067,495	10,185.79	1,126,852	1,653.35	213,715	1,653.35	213,715	15,238.53	6,314,866	31,995.04	13,174,005				
		その他	808.91	4,573	493.13	221	117.80	4,464	117.80	4,464	795.34	109	2,215.18	9,367				
		総数	92,827.48	19,290,073	51,142.98	10,772,052	9,748.05	1,791,138	9,748.05	1,791,138	75,495.96	16,371,144	229,295.06	48,240,960				
		人工林	90,059.34	19,284,927	49,371.15	10,769,443	9,124.85	1,786,674	9,124.85	1,786,674	74,083.21	16,368,582	222,718.26	48,226,179				
計	計	天然林	36,420.58	13,312,884	19,396.90	7,257,027	11,131	3,798.02	11,131	3,798.02	30,833.01	11,674,158	90,476.39	33,406,506				
		その他	53,638.76	5,972,043	29,974.25	3,512,416	5,422	635,368	5,422	635,368	43,250.20	4,694,424	132,241.87	14,819,673				
		総数	2,768.14	5,146	1,771.83	2,609	623.20	4,464	623.20	4,464	1,412.75	2,562	6,576.80	14,781				
		人工林	2,768.14	5,146	1,771.83	2,609	623.20	4,464	623.20	4,464	1,412.75	2,562	6,576.80	14,781				

第10-1表 市町村別・公益的機能別施業森林等区別ゾーニング別・資源表

(単位 面積：ha 蓄積：m3)

区 分	公益的機能別施業森林等区別																	
	水かん		山災/土壌		快適環境		保健		文化		独自		木材		総数			
	面積	蓄積	面積	蓄積	面積	蓄積	面積	蓄積	面積	蓄積	面積	蓄積	面積	蓄積	面積	蓄積		
県	383,087.22	74,144.894	240,976.76	45,273.070	11,380.78	2,211.360	28,516.67	5,120.810	306.35	67.327	1,085.62	185,644	361,074.25	72,940.646	1,026,407.65	199,943.751		
立木地	372,703.50	74,058.076	231,763.67	45,252.793	11,049.57	2,211.360	27,005.05	5,091.875	289.51	67.287	1,038.60	185,644	354,026.47	72,868.673	997,886.37	199,735.708		
人工林	189,972.78	51,735.894	112,441.98	30,113.779	5,444.72	1,449.143	11,614.83	3,168.146	137.82	36.967	406.86	106,799	189,709.02	52,457.108	509,728.01	139,067.926		
天然林	182,730.72	22,322.092	119,321.69	15,139.014	5,604.85	762.217	15,390.22	1,923.729	161.69	30.320	631.74	78,845	164,317.45	20,411.565	488,158.36	60,667.782		
その他	10,383.72	86,818	9,213.09	20,277	331.21		1,511.62	28,985	6.84	40	27.02		7,047.78	71,973	28,521.28	208,043		

表中の「その他」とは、立木地以外の森林（無立木地・竹林・更新困難地）のことを示す。  
 表中の「区分」とは、市町村森林整備計画において森林の機能等の別にゾーニングした区分を示す。  
 表中の区分「水かん」とは、「水源の涵養の機能の維持増進を図るための森林施業を推進すべき森林」のことを示す。  
 表中の区分「山災/土壌」とは、「土地に関する災害の防止及び土壌の保全の機能の維持増進を図るための森林施業を推進すべき森林」のことを示す。  
 表中の区分「快適環境」とは、「快適な環境の形成の機能の維持増進を図るための森林施業を推進すべき森林」のことを示す。  
 表中の区分「保健」とは、「保健文化機能の維持増進を図るための森林施業を推進すべき森林」の内「保健・レクリエーション機能の維持増進を図る森林」のことを示す。  
 表中の区分「文化」とは、「保健文化機能の維持増進を図るための森林施業を推進すべき森林」の内「文化機能の維持増進を図る森林」のことを示す。  
 表中の区分「木材」とは、「木材の生産機能の維持増進を図るための森林施業を推進すべき森林」のことを示す。  
 表中の区分「独自」とは、市町村が独自にゾーニングした森林のことを示す。  
 表中の区分「総数」の面積及び蓄積は、ゾーニングが重複している箇所があるため他表と一致しない。

第10-2表 市町村別・施業種別・資源表

(単位 面積：ha 蓄積：m3)

地域振興局	市町村名	区分	施業種別																		
			皆伐			皆伐+10			皆伐・長伐			複			雑沢			特定広			
			面積	蓄積	数	面積	蓄積	数	面積	蓄積	数	面積	蓄積	数	面積	蓄積	数	面積	蓄積	数	
佐久	小諸市	総数	1,402.60	270,390	723.13	178,837	55.22	13,051	48.43	6,591											
		立木地	1,381.28	270,344	720.96	178,787	54.28	13,051	47.59	6,591											
		人工林	514.77	146,513	525.08	142,919	53.23	12,719	17.29	3,585											
		天然林	866.51	123,831	195.88	35,868	1.05	332	30.30	3,006											
佐久	佐久市	総数	15,337.64	3,576,294	4,730.04	1,062,391	354.98	72,337	69.78	16,117											
		立木地	15,181.21	3,575,952	4,634.00	1,062,391	344.59	72,337	69.78	16,117											
		人工林	9,787.12	2,903,294	2,890.08	818,216	203.16	55,570	30.89	8,716											
		天然林	5,394.09	672,658	1,743.92	244,175	141.43	16,767	38.89	7,401											
小海	川上村	総数	1,630.15	412,981	5,050.50	1,318,696	372.20	84,968													
		立木地	1,624.34	412,981	4,977.92	1,318,650	360.20	84,968													
		人工林	1,118.84	359,095	3,708.87	1,168,554	230.25	69,994													
		天然林	505.50	53,886	1,269.05	150,096	129.95	14,984													
川上	南牧村	総数	1,176.06	287,771	11,853.01	2,861,159	307.53	76,708	99.14	23,444											
		立木地	1,154.87	287,771	11,363.31	2,849,960	305.36	76,708	94.49	23,444											
		人工林	847.47	251,833	7,442.23	2,288,395	289.46	71,030	35.93	8,304											
		天然林	307.40	35,938	3,921.08	561,565	45.90	5,678	58.56	15,140											
南相木	相木村	総数	85.55	21,962	5,033.37	1,169,827	2.17	11,199	4.65	26,708											
		立木地	83.63	21,962	4,961.37	1,169,827															
		人工林	72.66	20,822	3,172.18	981,433															
		天然林	10.97	1,140	1,789.19	188,394															
北相木	相木村	総数	994.81	277,101	1,251.69	267,341	1,045.69	253,661	311.21	84,750											
		立木地	979.91	276,761	1,194.24	264,114	1,024.98	251,690	309.07	84,696											
		人工林	814.72	253,535	736.90	219,509	679.61	206,687	238.20	75,484											
		天然林	165.19	23,226	457.34	44,605	345.37	44,993	70.87	9,212											
北相木	木村	総数	22.24	6,038	3,265.11	836,369	63.71	16,370													
		立木地	22.13	6,038	3,174.01	832,955	62.47	16,370													
		人工林	17.82	5,316	2,196.31	702,464	50.02	14,534													
		天然林	4.31	722	977.70	130,491	12.45	1,836													
佐久	久穂町	総数	1,301.39	323,065	9,392.21	2,275,915	302.57	58,515													
		立木地	1,275.00	323,065	9,270.15	2,275,915	295.93	58,515													
		人工林	867.77	279,870	5,450.46	1,745,064	224.66	51,729													
		天然林	407.23	43,195	3,819.69	530,851	71.27	6,786													
軽井沢	沢井町	総数	26.39		122.06	461,994	6.64	953	372.89	74,276											
		立木地			2,579.18	461,994	6.25	953													
		人工林			2,571.94	461,994	4.67	953													
		天然林			985.38	283,015	4.67	953													
その他	面積			1,586.56	178,979	1.58															
	蓄積			7.24																	

第10-2表 市町村別・施業種別・資源表

(単位 面積: ha 蓄積: m3)

地域 振興局	市町村名	区分	皆伐						皆伐・長伐						複						雑択						特定広						総数	
			面積	蓄積	面積	蓄積	面積	蓄積	面積	蓄積	面積	蓄積	面積	蓄積	面積	蓄積	面積	蓄積	面積	蓄積	面積	蓄積	面積	蓄積	面積	蓄積	面積	蓄積	面積	蓄積				
佐久	御代田町	総数			1,275.48	268,551	214.49	42,688																		1,489.97	311,239							
		立木地			1,254.77	268,551	210.35	42,688																		1,465.12	311,239							
		その他			20.71	57,024	4.14	3,228																		568.43	250,987							
		総数	1,111.47	244,296	1,341.97	289,149	244.296	57,024																		24.85	60,252							
		立木地	1,102.34	244,296	1,312.05	289,149	244.296	57,024																		3,374.06	688,285							
		その他	648.08	178,420	959.27	241,475																					3,330.50	688,285						
		立木地	454.26	65,876	352.78	47,674																					1,978.79	507,711						
		その他	9.13	29.92																							1,351.71	180,574						
		総数	23,061.91	5,419,898	46,495.69	10,990,229	2,722.70	619,251																			43.56	17,859,864						
		立木地	22,804.71	5,419,170	45,434.72	10,972,293	2,662.83	617,270																			31,463	17,839,094						
		その他	14,689.25	4,398,698	28,786.92	8,802,571	1,881.59	522,666																			23.51	14,333,718						
立木地	8,115.46	1,020,472	16,647.80	2,169,722	781.24	94,604																			24,384	3,505,376								
その他	257.20	728	1,060.97	17,936	59.87	1,981																			1,466.81	20,770								
立木地	2,902.37	521,902	16,204.58	3,583,742	7,500.84	1,550,969																			27,009.46	5,790,059								
その他	2,864.20	521,902	15,844.80	3,560,183	7,264.04	1,537,146																			26,374.39	5,752,677								
立木地	992.39	264,985	8,846.12	2,666,499	3,536.43	993,978																			13,773.61	4,058,574								
その他	1,871.81	256,917	6,998.68	893,684	3,727.61	543,168																			12,600.78	1,694,103								
立木地	38.17	222,943	359.78	23,559	286.80	13,823																			635.07	37,382								
その他	1,116.97	222,943	366.03	79,500	111.49	17,749																			1,929.69	378,989								
立木地	1,104.18	222,943	361.89	79,500	109.42	17,749																			1,903.72	378,260								
立木地	601.59	161,170	288.60	72,518	85.73	16,547																			1,062.06	277,444								
立木地	502.59	61,773	73.29	6,982	23.69	1,202																			841.66	100,816								
立木地	12.79	90,748	4.14	4,141	2.07	11.58																			25.97	729								
立木地	384.08	90,748	2,205.32	545,893	987.53	229,975																			3,664.29	883,105								
立木地	379.31	90,748	2,173.27	545,893	975.95	229,975																			3,615.58	883,105								
立木地	230.79	65,936	1,380.10	428,673	602.04	171,642																			2,250.92	676,782								
立木地	148.52	24,812	793.17	117,220	373.91	58,333																			1,364.66	206,323								
立木地	4.77	1,029,765	32.05	412,751	11.58	17,823																			48.71	206,323								
立木地	4,269.23	1,029,765	1,817.75	412,751	401.39	91,510																			7,606.54	1,795,317								
立木地	4,225.00	1,029,765	1,775.29	412,751	399.65	91,510																			7,498.27	1,795,317								
立木地	2,714.02	826,293	1,153.63	335,403	293.74	76,798																			4,838.96	1,439,877								
立木地	1,510.98	203,472	621.66	77,348	105.91	14,712																			2,659.31	355,440								
立木地	44.23	428,673	42.46	4,246	1.74	14,712																			108.27	355,440								
立木地	8,672.65	1,865,358	20,593.68	4,621,886	9,001.25	1,890,203																			40,209.98	8,847,470								
立木地	8,572.69	1,865,358	20,155.25	4,598,327	8,749.06	1,876,380																			39,391.96	8,809,359								
立木地	4,538.79	1,318,384	11,668.45	3,503,093	4,517.94	1,258,965																			21,925.55	6,452,677								
立木地	4,033.90	546,974	8,486.80	1,095,234	4,231.12	617,415																			17,466.41	2,356,682								
立木地	99.96	438.43	23.559	23,559	282.19	13,823																			818.02	38,111								
立木地	31,734.56	7,285,256	67,089.37	15,612,115	11,723.95	2,509,454																			31,463	116,695.79								
立木地	31,377.40	7,284,528	65,589.97	15,570,620	11,411.89	2,493,650																			240.23	114,410.96								
立木地	19,228.04	5,717,082	40,455.37	12,305,664	6,399.53	1,781,631																			23.51	69,533.54								
立木地	12,149.36	1,587,446	25,134.60	3,284,956	5,012.36	712,019																			216.72	24,384								
立木地	357.16	728	1,499.40	41,495	312.06	15,804																			1.68	2,284.83								
立木地																										800	58,881							

# 第10-2表 市町村別・施業種別・資源表

(単位 面積：ha 蓄積：m3)

地域振興局	市町村名	区分	皆伐			皆伐+10			皆伐・長伐			複			補沢			特定広			総数			
			面積	蓄積	数	面積	蓄積	数	面積	蓄積	数	面積	蓄積	数	面積	蓄積	数	面積	蓄積	数	面積	蓄積	数	
諏訪	岡谷市	総数																						
		立木地																						
		その他																						
諏訪	諏訪市	総数	455.71	119,949																				
		立木地	452.40	119,949																				
		その他	332.40	95,176																				
茅野	茅野市	総数	5,561.02	951,586																				
		立木地	5,271.06	951,586																				
		その他	2,899.96	289,96																				
下諏訪	下諏訪町	総数	3,210.17	611,441																				
		立木地	3,108.76	611,441																				
		その他	1,01.41	101.41																				
富士	富士町	総数	3,070.37	589,687																				
		立木地	2,976.89	589,469																				
		その他	1,093.24	375,326																				
原	原村	総数	1,483.65	214,143																				
		立木地	93.48	125.99																				
		その他	1,215.34	231,932																				
諏訪	諏訪市	総数	6,016.73	1,071,535																				
		立木地	5,723.46	1,071,535																				
		その他	2,892.27	362,033																				
上伊那	上伊那市	総数	16,489.60	3,521,810																				
		立木地	16,311.11	3,521,810																				
		その他	9,261.01	2,389,367																				
駒ヶ	駒ヶ市	総数	7,050.10	1,132,443																				
		立木地	178.49	98.29																				
		その他	5,162.44	1,060,595																				
穂	穂市	総数	5,082.93	1,080,595																				
		立木地	2,233.66	548,773																				
		その他	2,849.27	511,822																				
穂	穂市	総数	79.51	76.09																				
		立木地																						
		その他																						

第10-2表 市町村別・施業種別・資源表

(単位 面積：ha 蓄積：m<sup>3</sup>)

地域振興局	市町村名	区分	施業種別													
			皆伐		皆伐+10		皆伐・最伐		複		複刈		特定広		総数	
			面積	蓄積	面積	蓄積	面積	蓄積	面積	蓄積	面積	蓄積	面積	蓄積	面積	蓄積
上	伊野町	立木地	総数	5,201.58	1,238,593	2,365.19	521,529	746.03	154,705	390.72	96,660	1,921.15	440,899	10,624.67	2,452,366	
			人工林	5,169.03	1,238,593	2,354.10	521,529	738.04	154,705	387.59	96,660	1,884.18	440,899	10,532.94	2,452,366	
			天然林	3,246.36	860,211	1,659.36	391,325	551.00	122,727	64,451	290,028	1,107.18	290,028	6,814.05	1,728,742	
		その他	天然林	1,922.67	378,382	694.74	130,204	187.04	31,978	137.44	32,209	777.00	150,871	3,718.89	723,644	
			その他	32.55	11,09	11.09	7.99	7.99	3.13	36.97	3.13	36.97	91.73			
			総数	697.86	161,476	3,247.03	689,410	10.14	1,658	1,376.11	298,306	37.35	8,247	5,368.49	1,159,097	
			人工林	692.62	161,476	3,205.42	689,410	9.77	1,658	1,370.22	298,306	36.78	8,247	5,314.81	1,159,097	
			天然林	425.58	113,019	2,374.98	568,793	4.08	1,028	794.32	200,440	22.10	5,174	3,621.06	888,454	
			その他	267.04	48,457	830.44	120,617	5.69	630	575.90	97,866	14.68	3,073	1,693.75	270,643	
			その他	5.24	41.61	41.61	0.37	0.37		5.89		0.57		53.88		
上	飯田市	立木地	総数	1,495.69	302,500	870.17	150,399				855.56	163,540	3,221.42	616,439		
			人工林	1,437.22	302,500	827.65	150,399				828.28	163,540	3,093.15	616,439		
			天然林	766.74	183,203	438.73	102,269				472.26	108,677	1,677.73	394,149		
		その他	天然林	670.48	119,297	388.92	48,130				356.02	54,863	1,415.42	222,290		
			その他	58.47		42.52					27.28		128.27			
			総数	108.71	30,511	981.17	199,819	0.76	168	1,135.14	237,476	2,225.78	467,974			
			人工林	107.19	30,511	972.21	199,819	0.76	168	1,106.46	237,476	2,186.62	467,974			
			天然林	75.43	23,515	867.50	189,792				720.08	186,985	1,663.01	400,292		
			その他	31.76	6,996	104.71	10,027	0.76	168	386.38	50,491	523.61	67,682			
			その他	1.52		8.96					28.68		39.16			
中	川村	立木地	総数	3,962.46	694,254	538.91	103,742	258.47	35,720	974.04	212,386	75.54	13,892	4,835.38	847,608	
			人工林	3,806.53	694,254	534.76	103,742	253.99	35,720	955.54	212,386	72.83	13,892	4,668.11	847,608	
			天然林	1,521.53	363,403	466.79	93,584	180.98	28,365	27.95	4,758	2,197.25	490,110			
		その他	天然林	2,285.00	330,851	67.97	10,158	73.01	7,355	44.88	9,134	2.71		2,470.86	357,498	
			その他	155.93		4.15		4.48			18.50			167.27		
			総数	418.44	93,232	150.78	31,972	63.24	9,549	63.24	9,549	974.04	212,386	1,606.50	347,139	
			人工林	413.04	93,232	150.06	31,972	62.86	9,549	63.24	9,549	955.54	212,386	1,581.50	347,139	
			天然林	302.57	74,680	99.59	25,030	51.27	8,593	730.08	183,522			1,183.51	291,825	
			その他	110.47	18,552	50.47	6,942	11.59	956	225.46	28,864	25.46		397.99	55,314	
			その他	5.40		0.72		0.38			18.50				25.00	
上	伊那郡	立木地	総数	33,536.78	7,102,971	18,548.51	3,662,900	3,231.49	634,176	1,626.09	365,787	13,194.46	2,668,808	70,433.64	14,506,801	
			人工林	33,019.67	7,102,971	18,265.08	3,662,900	3,183.91	633,184	1,602.28	365,787	12,921.82	2,668,795	69,286.34	14,506,796	
			天然林	17,832.88	4,556,171	13,119.18	2,926,094	2,461.96	533,905	1,125.27	285,658	7,222.49	1,786,309	41,940.93	10,136,117	
		その他	天然林	15,186.79	2,546,800	5,145.90	736,806	721.95	99,279	477.01	80,129	5,699.33	882,486	114.43	4,369,679	
			その他	517.11		283.43		47.58		23.81		272.64	13	2.73	1,147.30	
			総数	295.48	21,793	4,530.59	820,145	35,130.76	5,792,714	1.02	101	435.24	83,632	40,393.09	6,718,365	
			人工林	122.28	21,793	4,495.99	820,145	34,055.26	5,792,714	1.02	101	432.94	83,632	39,107.49	6,718,365	
			天然林	33.78	9,991	1,561.73	372,205	14,673.13	3,365,440	0.50	69	178.07	52,565	16,447.21	3,800,270	
			その他	88.50	11,802	2,934.26	447,940	19,382.13	2,427,274	0.52	32	254.87	31,067	22,660.28	2,918,115	
			その他	173.20		34.60		1,075.50				2.30		1,285.60		
南	信州	立木地	総数	1,579.64	300,910	1,043.03	204,698	1,086.25	196,854			17.57	2,885	3,726.49	705,347	
			人工林	1,514.43	300,910	995.96	204,698	1,054.55	196,854			15.27	2,885	3,580.21	705,347	
			天然林	480.72	116,404	591.87	143,395	405.71	88,798			3.10	885	1,481.40	349,482	
		その他	天然林	1,033.71	184,506	404.09	61,303	648.84	108,056			12.17	2,000	2,098.81	355,865	
			その他	65.21		47.07		31.70				2.30		146.28		

第10-2表 市町村別・施業種別・資源表

(単位 面積：ha 蓄積：m3)

地域 市町村名	区分	施業種別														
		皆伐		皆伐+10		皆伐・長伐		複		複択		特定広		総数		
		面積	蓄積	面積	蓄積	面積	蓄積	面積	蓄積	面積	蓄積	面積	蓄積	面積	蓄積	
南高信州	総数	359.71	62,884	1,067.35	204,810	1,063.11	228,674								2,490.17	496,368
	立木地	333.43	62,884	1,033.77	204,810	1,051.41	228,674								2,418.61	496,368
	人工林	146.28	30,709	618.48	147,339	645.73	148,232								1,410.49	326,280
	天然林	187.15	32,175	415.29	57,471	405.68	80,442								1,008.12	170,088
阿南町	総数	5,978.08	1,109,906	1,026.74	176,098	3,153.85	533,437								10,158.67	1,819,441
	立木地	5,871.32	1,109,906	1,012.50	176,098	3,105.53	533,437								9,989.35	1,819,441
	人工林	2,458.37	656,177	445.00	110,949	1,768.52	366,367								4,671.89	1,133,493
	天然林	3,412.95	453,729	567.50	65,149	1,337.01	167,070								5,317.46	685,948
阿智村	総数	106.76	3,298	14.24	48.32	48.32									169.32	
	立木地	14.76	3,298	10,553.69	1,807,985	6,724.57	1,187,973								17,293.02	2,999,256
	人工林	8.18	2,355	5,453.24	1,264,232	3,495.76	826,659								16,681.95	2,999,256
	天然林	6.58	943	4,664.07	543,753	3,064.12	361,314								8,957.18	2,093,246
平谷村	総数	4,142.58	615,810	2,345.85	408,660	485.77	76,957								7,157.12	1,132,049
	立木地	3,889.28	615,153	2,293.73	408,135	462.07	76,957								6,821.28	1,130,867
	人工林	1,515.40	378,297	1,488.99	314,518	331.60	62,706								3,406.96	774,889
	天然林	2,373.88	236,856	804.74	93,617	130.47	14,251								3,414.32	355,978
根羽村	総数	253.30	657	52.12	525	23.70	23.70								335.84	1,162
	立木地	8.21	1,089	992.04	204,976	7,296.20	1,926,011								8,541.99	2,170,569
	人工林	0.17	50	827.96	187,717	5,279.98	1,699,083								8,435.12	2,170,569
	天然林	8.04	1,039	148.80	17,259	1,925.50	226,928								6,142.08	1,896,636
下條村	総数	1,098.71	194,594	117.86	23,694	974.31	163,006								106.87	
	立木地	1,073.41	194,594	117.86	23,694	929.39	163,006								2,334.96	403,495
	人工林	396.06	97,800	81.42	18,373	467.20	102,474								2,259.86	403,495
	天然林	677.35	96,794	36.44	5,321	462.19	60,532								977.91	226,560
売木村	総数	2,562.32	557,517	548.16	111,279	552.58	107,870								75.10	
	立木地	2,546.69	557,517	539.46	111,279	544.62	107,870								3,817.52	806,886
	人工林	1,746.02	446,756	509.10	108,076	460.26	97,909								3,783.59	806,886
	天然林	800.67	110,761	30.36	3,203	84.36	9,961								2,765.79	666,058
天龍村	総数	3,907.50	885,028	1,350.36	200,355	1,654.28	292,666								33.93	
	立木地	3,835.30	885,028	1,281.67	200,355	1,615.48	292,666								10,206.24	2,111,464
	人工林	2,136.19	677,046	270.13	71,926	997.94	222,055								9,952.87	2,111,464
	天然林	1,699.11	207,982	1,011.54	128,429	617.54	70,611								5,044.45	1,505,914
秦阜村	総数	72.20	68.69	68.69	29.240	38.80									253.37	
	立木地	2,998.76	474,762	171.76	29,240	2,283.42	325,898								5,584.35	844,538
	人工林	787.50	180,734	70.08	16,397	835.79	168,738								5,508.22	844,538
	天然林	2,211.26	294,028	98.13	12,843	1,421.99	157,160								1,728.56	373,384
その他	46.01		3.55		25.64									76.13		



第10-2表 市町村別・施業種別・資源表

(単位 面積：ha 蓄積：m3)

地域振興局	市町村名	区分	施業種別													
			皆伐		皆伐+10		皆伐・長伐		複		複択		特定広		総数	
			面積	蓄積	面積	蓄積	面積	蓄積	面積	蓄積	面積	蓄積	面積	蓄積	面積	蓄積
南信州	南信州	総数	1,118.26	200,036	2,442.28	435,753	484.87	89,284	59.31	11,447	19.21	3,643	4,123.93	740,163		
		立木地	1,075.66	200,036	2,406.80	435,753	466.03	89,284	57.50	11,447	17.15	3,643	4,023.14	740,163		
		人工林	342.47	80,383	1,286.98	292,741	233.16	53,459	34.07	6,992	11.98	2,820	1,908.66	436,395		
		天然林	733.19	119,653	1,119.82	143,012	232.87	35,825	23.43	4,455	5.17	823	2,114.48	303,768		
		その他	42.60	35.48	35.48	496,362	18.84	10,993	1.81	448.57	2.06	85,307	100.79	928,025		
豊丘村	豊丘村	総数	2,003.56	335,363	2,389.88	496,362	67.88	10,993	67.20	10,993	437.33	85,307	4,792.02	928,025		
		立木地	1,939.26	335,363	2,348.23	496,362	67.20	10,993	67.20	10,993	437.33	85,307	4,792.02	928,025		
		人工林	387.27	89,930	1,451.08	354,241	46.18	8,162	21.02	2,831	155.01	37,220	2,039.54	489,553		
		天然林	1,551.99	245,433	897.15	142,121	21.02	2,831	0.68	2,831	282.32	48,087	2,752.48	438,472		
		その他	64.30	41.65	41.65	697,875	2,984.13	492,141	198.61	2,984.13	11.24	117.87	15,410.06	2,739,352		
大鹿村	大鹿村	総数	8,103.04	1,549,336	4,322.89	697,875	2,984.13	492,141	63,941.98	11,424,478	401.68	65,863	136,147.50	24,615,338		
		立木地	7,813.52	1,549,336	4,105.32	697,875	2,785.52	492,141	62,150.20	11,424,478	393.67	65,863	132,058.07	24,614,156		
		人工林	4,459.05	1,119,801	1,675.02	384,147	1,549.91	351,819	136.09	31,500	2,076.63	662,051	64,666.10	15,927,927		
		天然林	3,354.47	429,535	2,430.30	313,728	1,235.61	140,322	257.58	34,363	2,263.02	300,197	67,391.97	8,686,229		
		その他	289.52	217.57	217.57	5,821,930	198.61	11,424,478	8.01	65,863	99.55	4,439.20	705.70	38,483	24,615,338	
南信州計	南信州計	総数	34,216.62	6,312,326	32,902.48	5,821,930	63,941.98	11,424,478	401.68	65,863	4,439.20	952,248	136,147.50	24,615,338		
		立木地	33,036.31	6,311,669	31,893.57	5,821,405	62,150.20	11,424,478	393.67	65,863	4,339.65	952,248	132,058.07	24,614,156		
		人工林	14,897.46	3,886,433	16,331.08	3,786,256	31,190.87	7,561,901	136.09	31,500	2,076.63	662,051	64,666.10	15,927,927		
		天然林	18,138.85	2,425,236	15,562.49	2,035,149	30,959.33	3,862,577	257.58	34,363	2,263.02	300,197	67,391.97	8,686,229		
		その他	1,180.31	657	1,008.91	525	1,791.78	8.01	8.01	8.01	99.55	4,089.43	1,182	4,089.43	1,182	
計画区計	計画区計	総数	73,770.13	14,486,832	61,749.78	11,346,925	84,971.29	15,821,389	9,001.61	1,751,742	18,430.14	3,746,509	248,464.80	47,264,049		
		立木地	71,779.44	14,486,175	60,118.95	11,346,182	82,558.38	15,820,397	8,102.37	1,751,742	17,997.07	3,746,496	241,094.46	47,261,644		
		人工林	35,531.23	9,152,106	34,358.30	7,891,218	43,649.48	10,672,979	5,198.36	1,302,641	9,657.95	2,515,617	128,608.44	31,592,327		
		天然林	36,248.21	5,334,069	25,760.65	3,454,964	38,908.90	5,147,418	2,904.01	449,101	8,339.12	1,230,879	112,486.02	15,669,317		
		その他	1,990.69	657	1,630.83	743	2,412.91	992	899.24	992	433.07	13	3.60	7,370.34	2,405	

第10-2表 市町村別・施業種別・資源表

(単位 面積：ha 蓄積：m3)

地域 振興局	市町村名	区分	施業種別													
			皆伐		皆伐+10		皆伐・長伐		複		補沢		特定広			
			面積	蓄積	面積	蓄積	面積	蓄積	面積	蓄積	面積	蓄積	面積	蓄積		
松本市	立木地	総数	6,305.37	1,201,439	19,655.03	3,148,115	11,865.10	1,875,219	11.30	1,965					37,836.80	6,226,738
		人工林	6,219.43	1,201,439	19,295.20	3,148,115	11,515.67	1,875,219	10.55	1,925					37,040.85	6,226,698
		天然林	4,071.72	929,886	10,107.51	2,109,204	5,326.68	1,111,147	3.71	334					19,509.62	4,150,521
		その他	2,147.71	271,603	9,187.69	1,038,911	6,188.99	764,072	6.84	1,591					17,531.23	2,076,177
塩尻市	立木地	総数	85.94		359.83	1,956,883	4,868.96	905,772	0.75	40					14,719.38	2,862,655
		人工林			9,701.40	1,956,883	4,803.85	905,772							14,505.25	2,862,655
		天然林			5,927.06	1,338,853	2,502.75	609,318							8,429.81	1,948,171
		その他			3,774.34	618,030	2,301.10	296,454							6,075.44	914,484
安曇野市	立木地	総数	3,069.40	477,064	4,094.95	791,902	2,492.52	378,310						139,240	1,786,516	
		人工林	2,986.38	477,064	4,025.22	791,902	2,444.69	378,310						139,240	1,786,516	
		天然林	682.43	167,178	2,183.38	517,794	1,001.81	202,795						67,443	955,210	
		その他	2,303.95	309,886	1,841.84	274,108	1,442.88	175,515						71,797	831,306	
麻績村	立木地	総数	77.80	15,116	1,072.77	210,524	1,165.26	226,917						2,334.88	455,157	
		人工林	76.57	15,116	1,062.33	210,524	1,138.47	226,917						2,296.22	455,157	
		天然林	32.44	7,384	505.57	127,524	542.57	141,240						1,086.97	277,394	
		その他	44.13	7,732	566.76	83,000	595.90	85,677						1,209.25	177,763	
生坂村	立木地	総数	1,332.72	167,533	43.66	4,534	1,695.93	207,673						38.46	379,760	
		人工林	1,244.22	167,533	42.76	4,534	1,453.87	207,673	1.50	20				3,073.81	379,760	
		天然林	190.26	56,093	2.31	447	230.37	67,806	0.17	20				2,741.02	379,760	
		その他	1,053.96	111,440	40.45	4,087	1,223.50	139,867	0.17	20				422.94	124,346	
山形村	立木地	総数	88.50	191,491	471.90	113,409	242.06							332.79	255,414	
		人工林	749.18	191,491	469.97	113,409								54.64	14,425	
		天然林	455.71	132,537	379.86	98,467								53.42	14,425	
		その他	287.37	58,954	90.11	14,942								47.45	13,454	
朝日村	立木地	総数	6.10	163,534	5,143.18	973,437	10.84	1,314						1.22	9.25	
		人工林	811.08	163,534	5,098.24	973,273	10.84	1,314						13.67	1,957	
		天然林	805.80	163,534	3,783.74	804,982	5.21	645						12.28	1,957	
		その他	456.52	113,826	1,314.50	168,291	5.63	669						3.94	957	
筑北村	立木地	総数	349.28	49,708	44.94	164								8.34	1,000	
		人工林	5.28	516,142	3,122.91	482,146	2,046.65	270,598	0.13					1.39	164	
		天然林	3,047.36	516,142	3,049.94	482,146	1,810.01	270,598							8,216.92	1,268,886
		その他	2,969.36	516,142	1,244.92	283,360	768.26	145,610							7,829.31	1,268,886
松本市計	立木地	総数	1,822.77	249,255	1,805.02	198,786	1,041.75	124,988							4,669.54	695,857
		人工林	78.00		72.97	236.64									387.61	573,029
		天然林	15,392.91	2,732,319	43,454.82	7,680,950	24,145.26	3,865,803	122.24	22,872				1,064.58	158,222	
		その他	15,044.84	2,732,319	42,745.06	7,680,786	23,177.40	3,865,803	120.03	22,832				1,008.63	158,222	
松本市計	立木地	総数	7,035.67	1,673,741	24,134.35	5,280,631	10,377.65	2,278,561	80.77	17,585				376.78	83,100	
		人工林	8,009.17	1,058,578	18,610.71	2,400,155	12,799.75	1,587,242	39.26	5,247				631.85	75,122	
		天然林	348.07		709.76	164	967.86							55.95	2,083.85	
		その他													2.21	40

第10-2表 市町村別・施業種別・資源表

(単位 面積：ha 蓄積：m3)

地域 振興 高	市町村名	区分	施業種別													
			皆伐		皆伐+10		皆伐・長伐		複		雑択		特定広		総数	
			面積	蓄積	面積	蓄積	面積	蓄積	面積	蓄積	面積	蓄積	面積	蓄積	面積	蓄積
北ア ルプ ス	大町市	総数	0.65	74	12,807.86	1,979,150	6,463.75	904,991							19,272.26	2,884,215
		立木地	0.65	74	12,571.67	1,979,150	6,293.24	904,991							18,865.56	2,884,215
		人工林	0.21	41	4,841.42	1,170,557	2,446.72	495,503							7,288.35	1,666,101
		天然林	0.44	33	7,730.25	808,593	3,846.52	409,488							11,577.21	1,218,114
池田 町	立木地	総数	576.34	99,447	236.19		1,575.84	236,790							2,152.18	336,237
		人工林	567.44	99,447			1,486.76	236,790							2,054.20	336,237
		天然林	248.68	60,760			503.39	120,841							752.07	181,601
		その他	318.76	38,687			983.37	115,949							1,302.13	154,636
松川 村	立木地	総数	952.38	161,652	43.73	5,531	567.13	99,573	127.05	26,026					1,690.29	292,782
		人工林	941.41	161,652	43.39	5,531	559.06	99,573	124.09	26,026					1,667.95	292,782
		天然林	236.02	51,461	35.91	4,733	187.06	44,624	25.99	5,637					484.98	106,455
		その他	705.39	110,191	7.48	798	372.00	54,949	98.10	20,389					1,182.97	186,327
白馬 村	立木地	総数	139.82	911,923	1,348.20	158,348	2,694.13	129,045	141.80	31,592					10,649.49	1,244,310
		人工林	6,570.38	926,949	3,259.90	412,636	6,659.83	931,153							16,490.11	2,270,738
		天然林	6,226.21	926,949	3,010.41	412,636	5,917.35	906,682							15,153.97	2,246,267
		その他	1,192.18	422,569	648.82	175,461	1,278.93	442,566	86.29	26,234					3,119.93	1,040,586
小谷 村	立木地	総数	5,034.03	504,380	2,361.59	237,175	4,638.42	464,116	54.42	5,358					12,034.04	1,205,671
		人工林	344.17	249,449			742.48	24,471	1.09						1,336.14	24,471
		天然林	14,383.18	2,100,045	17,459.69	2,555,665	17,960.68	2,301,552	268.85	57,618					50,254.33	7,028,282
		その他	13,879.32	2,100,045	16,958.69	2,555,665	15,340.18	2,277,081	264.80	57,618					46,583.09	7,003,811
北ア ルプ ス計	立木地	総数	3,244.56	994,288	5,877.81	1,421,105	4,567.94	1,141,388	112.28	31,871					13,802.59	3,588,652
		人工林	10,634.76	1,105,757	11,080.88	1,134,560	10,772.24	1,135,693	152.52	25,747					32,780.50	3,415,159
		天然林	503.86	501,000			2,620.50	24,471	4.05						3,671.24	24,471
		その他	29,776.09	4,832,364	60,914.51	10,236,615	42,105.94	6,167,355	391.09	80,490					134,434.14	21,488,448
計 画 区 計	立木地	総数	28,924.16	4,832,364	59,703.75	10,236,451	38,517.58	6,142,884	384.83	80,450					128,679.05	21,463,773
		人工林	10,280.23	2,688,029	30,012.16	6,701,736	14,945.59	3,419,949	193.05	49,456					55,807.81	12,922,270
		天然林	18,643.93	2,164,335	29,691.59	3,534,715	23,571.99	2,722,935	191.78	30,994					72,871.24	8,541,503
		その他	851.93	164	1,210.76	164	3,588.36	24,471	6.26	40					5,755.09	24,675

第10-2表 市町村別・施業種別・資源表

(単位 面積：ha 蓄積：m3)

地域	市町村名	区分	施業種別													
			皆伐		皆伐+10		皆伐・最伐		複		複刈		特定広		総数	
			面積	蓄積	面積	蓄積	面積	蓄積	面積	蓄積	面積	蓄積	面積	蓄積	面積	蓄積
木曽	上松町	総数			2,359.88	386,885	2,878.43	452,474			28.68	4,518			2,019.48	339,200
		立木地			2,345.04	386,885	2,820.50	452,474			26.64	4,518			1,997.76	339,200
		その他			1,014.71	215,813	902.70	216,665			9.35	2,458			987.26	205,154
	木曽町	立木地			1,330.33	171,072	1,917.80	235,809			17.29	2,060			1,010.50	134,046
		その他			14.84	57.93	57.93				2.04				21.72	
		総数			283.69	62,121	5,156.20	953,994			279.27	54,135			6,037.32	1,135,168
木曽郡	南木曽町	立木地			157.08	37,033	30,587	6,446	18.09		175.17	37,033			157.08	
		立木地			110.91	30,587	46.17	6,446			110.91	30,587			110.91	
		その他			46.17	6,446					46.17	6,446			46.17	
	木曽郡	立木地			31.11	11,006	2,371.35	296,520			146.17	8,996			180.21	
		立木地			206.568	842,315	3,883.57	842,315			94.33	19,050			4,973.86	1,067,933
		その他			995.76	206,568	3,883.57	842,315			94.33	19,050			4,973.86	1,067,933
大桑村	立木地	立木地			664.41	163,298	2,770.87	692,704			48.23	13,388			3,483.51	869,340
		立木地			325.23	43,270	1,090.25	149,611			45.98	5,712			1,461.46	198,593
		その他			6.12	22.45	2.45				0.12				28.69	
	大桑村	立木地			166.16	30,437	2,308.74	409,329			38.05	5,809			3,864.54	678,381
		立木地			165.93	30,437	2,295.36	409,329			36.76	5,809			3,835.99	678,381
		その他			0.23	8.04	13.39	162,667			1.29	4,142			28.55	
大桑村	立木地	立木地			164.42	37,626	2,976.82	537,042			302.92	49,931			4,890.88	861,274
		立木地			128.28	33,351	1,718.99	384,262			273.13	49,931			4,733.39	861,274
		その他			36.14	4,275	1,257.83	152,780			147.08	33,682			2,589.27	596,794
	大桑村	立木地			1.87	88.78	88.78				126.05	16,249			2,144.12	264,480
		立木地			4,434.85	706,003	22,808.27	4,270,113			8.69	574			30,240.54	5,485,870
		その他			4,414.61	706,003	22,564.47	4,270,108			3.99	574			29,952.61	5,485,865
木曾町	立木地	立木地			1,614.91	390,159	11,157.11	2,727,588			0.85	230			13,749.78	3,366,635
		立木地			2,799.70	315,844	11,407.36	1,542,520			3.14	344			16,202.83	2,119,230
		その他			20.24	243.80	243.80	5			4.70				287.93	
	木曾町	立木地			8,406.63	1,429,640	40,100.81	7,465,267			751.94	134,017			55,273.93	10,072,503
		立木地			8,360.22	1,429,640	39,528.29	7,465,262			703.23	134,017			54,516.25	10,072,498
		その他			46.41	553,511	572.52	2,539,907			48.71	44,106			27,941.14	3,602,657
木曾町	立木地	立木地			40,100.81	7,465,267	40,100.81	7,465,262			58.792	58,792			55,273.93	10,072,503
		立木地			39,528.29	7,465,262	39,528.29	7,465,262			58.792	58,792			54,516.25	10,072,498
		その他			572.52	2,539,907	572.52	2,539,907			44.106	44,106			27,941.14	3,602,657
	木曾町	立木地			8,406.63	1,429,640	40,100.81	7,465,267			751.94	134,017			55,273.93	10,072,503
		立木地			8,360.22	1,429,640	39,528.29	7,465,262			703.23	134,017			54,516.25	10,072,498
		その他			46.41	553,511	572.52	2,539,907			48.71	44,106			27,941.14	3,602,657
計	区	立木地			3,709.00	876,129	20,209.20	4,925,355			356.52	89,911			26,575.11	6,469,841
		立木地			4,651.22	553,511	19,319.09	2,539,907			245.25	28,268			27,941.14	3,602,657
		その他			46.41	572.52	572.52	5			10.09				757.68	
	計	立木地			8,406.63	1,429,640	40,100.81	7,465,267			751.94	134,017			55,273.93	10,072,503
		立木地			8,360.22	1,429,640	39,528.29	7,465,262			703.23	134,017			54,516.25	10,072,498
		その他			46.41	572.52	572.52	5			48.71	44,106			27,941.14	3,602,657

第10-2表 市町村別・施業種別・資源表

(単位 面積：ha 蓄積：m3)

地域振興局	市町村名	区分	施業種別													
			皆伐		皆伐+10		皆伐・長伐		複		複択		特定広		総数	
			面積	蓄積	面積	蓄積	面積	蓄積	面積	蓄積	面積	蓄積	面積	蓄積	面積	蓄積
長野	長野市	総数	108.64	20,792	14,459.21	3,395,483	26,904.36	5,673,680							41,472.21	9,089,955
		立木地	104.90	20,792	14,096.01	3,395,483	25,834.62	5,673,680							40,035.53	9,089,955
		天然林	22.73	8,317	7,456.81	2,583,547	10,914.41	3,930,401							18,399.95	6,522,265
		その他	82.17	12,475	6,639.20	811,936	14,920.21	1,743,279							21,641.58	2,567,690
須坂市	須坂市	総数	148.29	38,487	1,622.82	333,484	508.72	103,624	6,028.14	1,579,094	45.17	5,275			8,353.14	2,059,964
		立木地	108.95	38,487	1,491.36	333,484	490.27	101,744	5,765.68	1,578,993	33.06	5,275			7,889.32	2,057,983
		天然林	56.90	32,043	734.05	241,897	262.25	72,776	3,573.85	1,317,332	0.10	55			4,627.15	1,664,103
		その他	52.05	6,444	757.31	91,587	228.02	28,968	2,191.83	261,661	32.96	5,220			3,262.17	393,880
千曲市	千曲市	総数	39.34		131.46	1,880	18.45	1,880	282.46	101	12.11				463.82	1,981
		立木地	148.29	38,487	1,622.82	333,484	508.72	103,624	6,028.14	1,579,094	45.17	5,275			8,353.14	2,059,964
		天然林	56.90	32,043	734.05	241,897	262.25	72,776	3,573.85	1,317,332	0.10	55			4,627.15	1,664,103
		その他	52.05	6,444	757.31	91,587	228.02	28,968	2,191.83	261,661	32.96	5,220			3,262.17	393,880
坂城町	坂城町	総数	886.81	188,924	1,103.90	249,776	29.26	6,147	1,579.89	303,731					3,599.86	748,578
		立木地	875.46	188,924	1,067.55	249,402	27.72	5,948	1,547.97	303,523					3,518.70	747,797
		天然林	372.32	116,214	621.46	182,617	21.55	4,870	514.26	148,188					1,529.59	451,889
		その他	503.14	72,710	446.09	66,785	6.17	1,078	1,033.71	155,335					1,989.11	295,908
小布施町	小布施町	総数	11.35		36.35	374	1.54	199	31.92	208					81.16	781
		立木地	17.70	2,030											254.17	41,483
		天然林	13.45	2,030											234.47	41,483
		その他	0.60	209											59.46	22,407
高山村	高山村	総数	179.22	32,056	4,806.94	980,107	1,075.40	302,381	623.34	63,614	531.79	8,445			7,216.69	1,472,603
		立木地	146.34	32,056	4,461.84	980,107	1,064.71	302,381	489.20	63,614	502.88	8,445			6,664.97	1,472,603
		天然林	73.08	23,018	2,176.12	727,752	661.39	256,695	99.60	27,139	123.18	53,526			3,133.37	1,088,130
		その他	73.26	9,038	2,285.72	252,355	403.32	45,686	389.60	36,475	379.70	40,919			3,531.60	384,473
信濃町	信濃町	総数	4,849.40	1,106,150	317.60	65,754			63.98	10,838	35.79	8,944			5,266.77	1,191,686
		立木地	4,805.07	1,106,150	310.94	65,754			63.60	10,838	35.71	8,944			5,215.32	1,191,686
		天然林	2,566.65	293,756	184.39	19,641			7.13	3,134	16.13	6,916			2,388.23	868,557
		その他	44.33	6,668					56.47	7,704	19.58	2,028			2,827.09	323,129
小川村	小川村	総数	916.32	233,166	2,455.99	481,510	812.44	195,643			0.08				51.45	
		立木地	903.41	233,166	2,413.75	481,510	781.16	195,643							4,184.75	910,319
		天然林	421.43	182,842	694.59	292,562	383.97	150,510							4,098.32	910,319
		その他	481.98	50,324	1,719.16	188,948	397.19	45,133							1,499.99	625,914
飯綱町	飯綱町	総数	12.91		42.24	31.28			524.23	116,562					86.43	
		立木地	2,205.39	490,478	150.45	39,400	659.36	145,396							3,612.70	812,420
		天然林	2,193.72	490,478	149.97	39,400	655.74	145,396							20,584	812,420
		その他	979.19	359,060	84.55	32,473	297.75	104,368							3,595.90	812,420
その他	その他	総数	1,214.53	131,418	65.42	6,927	357.99	41,028	239.84	26,870					1,888.48	207,760
		立木地	1,214.53	131,418	65.42	6,927	357.99	41,028	239.84	26,870					1,888.48	207,760
		天然林	1,214.53	131,418	65.42	6,927	357.99	41,028	239.84	26,870					1,888.48	207,760
		その他	11.67		0.48		3.62		0.70						16.80	

# 第10-2表 市町村別・施業種別・資源表

(単位 面積：ha 蓄積：m3)

地域振興局	市町村名	区分	施業種別														総数
			皆伐		皆伐+10		皆伐・長伐		複		複択		特定広		面積	蓄積	
			面積	蓄積	面積	蓄積	面積	蓄積	面積	蓄積	面積	蓄積	面積	蓄積			
長野野	立木地	総数	9,311.77	2,112,083	28,606.50	6,382,362	31,392.14	6,709,714	10,722.98	2,411,868	612.75	20,584	73.27	20,584	80,719.41	17,745,275	
		総数	9,151.30	2,112,083	27,616.04	6,381,988	30,217.33	6,707,635	10,222.62	2,411,559	571.65	20,584	72.94	20,584	77,851.88	17,742,513	
		人工林	4,164.67	1,534,097	14,163.11	4,756,009	13,147.52	4,692,729	5,101.52	1,767,051	139.41	19,067	62.24	19,067	36,778.47	12,829,450	
		天然林	4,986.63	577,986	13,452.93	1,625,979	17,069.81	2,014,906	5,121.10	644,508	432.24	1,517	10.70	1,517	41,073.41	4,913,063	
		その他	160.47	374	990.46	374	1,174.81	2,079	500.36	309	41.10		0.33		2,867.53	2,762	
北信	立木地	総数	1,616.64	423,812	1,890.07	514,376	872.42	218,006	241.46	51,605				4,620.59	1,207,799		
		総数	1,588.11	423,812	1,877.11	514,376	847.22	218,006	226.51	51,605				4,538.95	1,207,799		
		人工林	844.08	343,592	1,105.00	424,438	421.67	172,954	102.74	38,444				2,473.49	979,428		
		天然林	744.03	80,220	772.11	89,938	425.55	45,052	123.77	13,161				2,065.46	228,371		
		その他	28.53		12.96		25.20		14.95		81.64						
飯山市	立木地	総数	1,851.99	461,591	5,042.10	924,777	2,599.13	559,374	159.10	28,301				9,652.32	1,974,043		
		総数	1,835.89	461,591	5,005.16	924,777	2,539.66	559,374	159.10	28,301				9,539.81	1,974,043		
		人工林	805.17	343,154	1,223.55	524,278	900.41	387,804	31.27	13,256				2,960.40	1,268,492		
		天然林	1,030.72	118,437	3,781.61	400,499	1,639.25	171,570	127.83	15,045				6,579.41	705,551		
		その他	16.10		36.94		59.47		100.87	4,464					112.51		
山ノ内町	立木地	総数	237.37	90,730	11,562.14	2,003,616	4,573.86	774,350	1,508.79	216,139				17,882.16	3,084,835		
		総数	235.53	90,730	11,390.94	2,003,616	4,432.18	774,241	1,407.92	211,675				17,466.57	3,080,262		
		人工林	171.97	82,096	2,470.15	1,122,746	816.40	357,270	110.82	39,758				3,569.34	1,601,870		
		天然林	63.56	8,634	8,920.79	880,870	3,615.78	416,971	1,297.10	171,917				13,897.23	1,478,392		
		その他	1.84		171.20		141.68	109	100.87	4,464					415.59	4,573	
木島平村	立木地	総数	273.44	74,105	1,333.02	368,122	946.75	254,543						2,553.21	696,770		
		総数	272.69	74,105	1,325.51	368,122	942.71	254,543						2,540.91	696,770		
		人工林	141.88	60,209	802.98	310,559	534.95	208,138						1,479.81	578,906		
		天然林	130.81	13,896	522.53	57,563	407.76	46,405						1,061.10	117,864		
		その他	0.75		7.51		4.04		1.98						12.30		
野沢温泉村	立木地	総数	213.51	48,328	1,977.10	489,588	878.34	214,013	111.83	15,569				3,180.78	767,498		
		総数	213.32	48,328	1,965.77	489,588	872.80	214,013	109.85	15,569				3,161.74	767,498		
		人工林	76.87	34,395	802.95	359,717	425.50	166,174	5.20	1,977				1,310.52	562,263		
		天然林	136.45	13,933	1,162.82	129,871	447.30	47,839	104.65	13,592				1,851.22	205,235		
		その他	0.19		11.33		5.54		1.98						19.04		
栄村	立木地	総数	384.76	80,109	6,931.69	1,476,045	3,986.45	601,837						11,302.90	2,157,991		
		総数	378.75	80,109	6,875.33	1,476,045	3,776.37	601,837						11,030.45	2,157,991		
		人工林	111.42	49,944	2,729.60	1,052,817	856.53	315,685						3,697.55	1,418,446		
		天然林	267.33	30,165	4,145.73	423,228	2,919.84	286,152						7,332.90	739,545		
		その他	6.01		56.36		210.08								272.45		
北信計	立木地	総数	4,577.71	1,178,675	28,736.12	5,776,524	13,856.95	2,622,123	2,021.18	311,614				49,191.96	9,888,936		
		総数	4,524.29	1,178,675	28,439.82	5,776,524	13,410.94	2,622,014	1,903.38	307,150				48,278.43	9,884,363		
		人工林	2,151.39	913,390	9,134.23	3,794,555	3,955.46	1,608,025	250.03	93,435				15,491.11	6,409,405		
		天然林	2,372.90	265,285	19,305.59	1,981,969	9,455.48	1,013,999	1,653.35	213,715				32,787.32	3,474,958		
		その他	53.42		296.30		446.01	109	117.80	4,464					272.45		
計	立木地	総数	13,889.48	3,290,758	57,342.62	12,158,886	45,249.09	9,331,837	12,744.16	2,723,482	612.75	20,584	73.27	20,584	129,911.37	27,634,211	
		総数	13,675.59	3,290,758	56,055.86	12,158,512	43,628.27	9,329,649	12,126.00	2,718,709	571.65	20,584	72.94	20,584	126,130.31	27,626,876	
		人工林	6,316.06	2,447,487	23,297.34	8,550,564	17,102.98	6,300,754	5,351.55	1,860,486	139.41	19,067	62.24	19,067	52,269.58	19,238,855	
		天然林	7,359.53	843,271	32,758.52	3,607,948	26,525.29	3,028,895	6,774.45	858,223	432.24	1,517	10.70	1,517	73,860.73	8,368,021	
		その他	213.89		1,286.76	374	1,620.82	2,188	618.16	4,773	41.10		0.33		3,781.06	7,335	

# 第10-2表 市町村別・施業種別・資源表

(単位 面積：ha 蓄積：m3)

区分	施業種別												総数	
	皆伐		皆伐+10		皆伐・長伐		複		択択		特定広		面積	蓄積
	面積	蓄積	面積	蓄積	面積	蓄積	面積	蓄積	面積	蓄積	面積	蓄積		
県	154,817.30	30,879,997	255,502.91	50,794,181	224,151.08	41,295,302	27,209.48	5,600,289	22,242.23	4,444,077	857.03	162,699	684,780.03	133,166,545
立木地	151,323.68	30,878,612	249,828.75	50,741,405	215,644.41	41,251,842	25,614.17	5,595,422	21,568.60	4,443,264	851.42	162,699	684,831.03	133,073,244
人工林	73,543.78	20,532,626	131,832.17	36,325,311	102,306.78	27,100,668	13,563.46	3,988,779	11,249.42	2,978,392	298.87	83,912	332,794.48	91,009,688
天然林	77,779.90	10,345,986	117,996.58	14,416,094	113,337.63	14,151,174	12,050.71	1,606,643	10,319.18	1,464,872	552.55	76,787	332,036.55	42,063,556
その他	3,493.62	1,385	5,674.16	42,776	8,506.67	43,480	1,595.31	4,967	673.63	813	5.61		19,949.00	93,301

表中の「その他」とは、立木地以外の森林（無立木地・竹林・更新困難地）のことを示す。

表中の「区分」とは、市町村森林整備計画において森林の施業種を指定した区分を示す。

表中の区分「皆伐」とは、市町村森林整備計画で定める「標準伐期以上」での皆伐施業（及び皆伐後の更新）が可能な森林のことを示す。

表中の区分「皆伐+10」とは、市町村森林整備計画で定める「標準伐期に10年を足した林齢」での皆伐施業（及び皆伐後の更新）が可能な森林のことを示す。

表中の区分「皆伐・長伐」とは、市町村森林整備計画で定める長伐期施業（標準伐期のおおむね2倍以上に相当する林齢を超える林齢において主伐を行う森林施業）での皆伐施業（及び皆伐後の更新）が可能な森林のことを示す。

表中の区分「複」とは、市町村森林整備計画で定める「皆伐による複層林施業」（及び皆伐後の更新）を進める森林のことを示す。

表中の区分「択択」とは、市町村森林整備計画で定める「択伐による複層林施業」（及び択伐後の更新）を進める森林のことを示す。

表中の区分「特定広」とは、市町村森林整備計画で定める「特定の樹種の広葉樹を育成する」施業を行う森林のことを示す。

第11表 市町村別・資源構成表（千曲川上流）

小諸市	針葉樹										広葉樹					計
	スギ	ヒノキ	サウラ	アカマツ	カラマツ	その他針	小計	クスギ	フナ	ナラ	その他広	小計				
1	面積 蓄積						0.00					0.00			0.00	
	成長						0					0			0	
2	面積 蓄積	0.71					0.71					0.00			0.71	
	成長						0					0			0	
3	面積 蓄積		131				0.00				6.56	6.56			6.56	
	成長		29.3				131				132	132			263	
4	面積 蓄積		3.16	0.03		0.66	3.85			1.21	3.59	4.80			8.65	
	成長		4.49	3		85	5.7			4.4	1.16	1.60			6.97	
5	面積 蓄積		4.20	1.28		5.62	11.10			20.82	20.82	20.82			31.92	
	成長		884	148		1,236	2,268			852	3,120	852			3,120	
6	面積 蓄積		3.82	2.04		2.22	8.66			10.47	13.37	13.37			22.03	
	成長		831	230		372	1,582			534	682	2,264			2,264	
7	面積 蓄積		4.58	8.4		9.2	68.8			2.12	27.4	27.4			96.2	
	成長		298	17.43		74.01	2.42			19.77	22.26	153.24			153.24	
8	面積 蓄積		2.76	5.38		15.46	25.03			1.28	1,383	1,383			26,436	
	成長		24.7	123.1		341.8	14.9			4.3	38.0	42.3			676.0	
9	面積 蓄積		0.25	1.48	0.11	32.64	60.40			19.53	21.72	21.72			82.12	
	成長		84	307	28	8,529	13,972			163	1,483	1,483			15,455	
10	面積 蓄積		1.9	11.4	1.0	178.9	100.4			4.8	43.2	43.2			336.8	
	成長		17.96	49.40		67.36	67.36			1.53	12.94	14.62			81.98	
11	面積 蓄積		3.496	13.171		16.667	16.667			117	1,059	1,186			17,853	
	成長		52.9	237.0		289.9	289.9			3.0	33.0	322.9			322.9	
12	面積 蓄積		22.01	58.54		80.55	80.55				23.56	24.16			104.71	
	成長		4.90	15.930		20.420	20.420			2.035	2.082	2,502			2,502	
13	面積 蓄積		58.1	238.5		296.6	296.6			53.0	54.2	350.8			350.8	
	成長		0.49	103.97	0.01	133.91	133.91			0.42	48.77	50.31			184.22	
14	面積 蓄積		5.924	29.674	3	35.769	35.769			0.8	94.7	97.0			40,752	
	成長		65.5	357.6	0.1	425.3	425.3			4.4	4,846	4,983			52,233	
15	面積 蓄積		52.10	187.39		240.02	240.02			4.14	166.63	173.66			413.68	
	成長		11.621	56.117		67.948	67.948			4.34	16,865	17,552			85,500	
16	面積 蓄積		104.9	509.9		618.2	618.2			8.2	324.4	337.1			955.3	
	成長		0.22	133.97		187.48	187.48			2.60	187.47	193.49			380.97	
17	面積 蓄積		11.597	41.514		53.546	53.546			2.73	20,554	21,158			74,704	
	成長		107.8	375.1		491.2	491.2			4.2	349.4	359.1			850.3	
18	面積 蓄積		0.86	116.85		187.79	187.79			1.39	84.12	87.97			275.76	
	成長		109	38,855		54,734	54,734			1.0	9,805	10,176			64,910	
19	面積 蓄積		2.0	123.6		282.9	282.9			1.5	111.5	116.2			528.4	
	成長		7.92	130.45		359.63	359.63			0.90	96.16	97.93			457.56	
20	面積 蓄積		52.739	42,888		102,285	102,285			93	11,829	12,032			114,317	
	成長		240	183.5		380.5	380.5			0.3	68.6	69.8			450.3	
21	面積 蓄積		518.89	895.72		1,472.44	1,472.44			19.77	700.39	731.67			2,229.38	
	成長		694	263,817		394,912	394,912			0	71,187	73,861			468,869	
22	面積 蓄積		952.0	2,736.8		4,113.5	4,113.5			36.3	1,193.7	1,247.1			5,360.6	
	成長		5.0	17.1		17.1	17.1			0.0	0.0	0.0			0.0	
計	面積 蓄積															
	成長															
合計	面積 蓄積															
	成長															



第11表 市町村別・資源構成表（千曲川上流）

佐久市

単位 面積：ha、蓄積 成長：m

樹種 年齢	針葉樹					広葉樹					計	
	スギ	ヒノキ	サウラ	アカマツ	カラムツ	その他針	小計	クスギ	ブナ	ナラ		その他広
1	面積 蓄積 成長					0.00 0 0.0						0.00 0 0.0
2	面積 蓄積 成長	1.14				1.14 0 0.1						0.04 1 0.1
3	面積 蓄積 成長	8.25 14 2.8	4.11 93.2 18.61	0.40 8 0.26	1.13 67 90	20.32 1475 121.2	30.25 1975 28.8	9.14 174 16.0			8.99 223 18.9	18.13 397 34.9
4	面積 蓄積 成長	35.5 1,414 29.1	138 1,414 150.2	2.2 2.2	1.00 1,010 11.3	2,938 2,938 59.5	30.67 2,938 25.3	4.61 157 10.7			36.79 4,064 71.8	41.40 1,221 82.5
5	面積 蓄積 成長	2.82 607 30.5	35.17 5,711 405.6		7.35 857 43.5	26.24 3,632 177.6	71.78 10,826 658.6	18.01 700 35.9			256.49 9,989 512.0	274.50 10,689 547.9
6	面積 蓄積 成長	1.04 437 15.7	107.56 18,900 1,043.5		5.45 742 28.5	163.27 28,680 669.1	277.68 48,795 1,758.7	7.79 398 16.3			111.66 5,539 226.4	119.45 5,937 242.7
7	面積 蓄積 成長	14.40 3,901 11.26	202.48 40,377 1,249.3	0.49 88 3.9	31.42 5,113 12.49	154.84 32,235 718.8	406.51 82,334 2,807.1	58.37 3,533 109.0			204.92 12,503 386.9	263.29 16,036 495.9
8	面積 蓄積 成長	5.55 1,791 41.2	105.09 23,795 883.7	0.01 2 0.1	121.42 21,356 433.8	246.96 58,681 1,244.5	265 395 15.0	26.25 183 54.7			159.22 11,273 339.8	185.47 13,106 394.5
9	面積 蓄積 成長	7.320 8,736 158.9	61.69 15,746 475.8	0.33 70 2.2	268.50 52,015 786.6	663.44 175,166 3,214.5	1,114 187 6.8	49.72 4,059 113.4			227.15 17,953 498.9	276.87 22,012 612.3
10	面積 蓄積 成長	28.193 423.7	11,439 331.4	1.55 4.4	91,783 1,203.6	300,893 4,562.3	433,955 6,569.6	5,043 128.4			24,379 619.4	29,422 747.8
11	面積 蓄積 成長	85.53 73.20 423.7	4.36 1,267 31.0	1.05 363 8.7	549.73 19,577 1,322.7	1,775.08 543,294 6,520.4	3,55 740 17.1	0.10 8 0.1			420.52 40,281 792.6	543.75 51,921 1,021.8
12	面積 蓄積 成長	120.70 52,336 577.6	3.34 1,246 26.2	14.41 3,914 83.5	325.46 73,460 665.3	2,721.75 867,930 7,945.9	3,215.17 7,785 9,455.3	207.04 21,212 408.9			626.41 65,664 1,268.0	834.91 87,004 1,679.2
13	面積 蓄積 成長	16.73 7,343 82.8	1.89 1,070 21.2	1.33 508 10.1	184.94 43,049 390.1	1,737.14 555,761 4,884.1	1,948.78 1,944 5,527.0	223.68 24,308 407.8			733.44 80,477 1,350.3	957.69 104,850 1,759.1
14	面積 蓄積 成長	3.65 1,728 15.3	6.94 2,600 47.5	1.14 477 8.6	147.66 5,810 287.6	722.40 24,185.2 1,708.5	883.42 282,975 87	0.77 93 1.0			578.38 65,458 769.9	726.18 82,285 968.6
15	面積 蓄積 成長	53.57 25,836 49.6	68.69 35,197 144.0	33.71 12,969 79.2	516.26 130,572 552.3	950.81 328,345 1,128.9	1,851.72 76,981 5,112	0.53 69 0.3			1,204.90 135,334 606.7	1,373.03 156,555 697.0
以上	面積 蓄積 成長	404.99 163,413 1,965.5	665.04 159,173 5,473.6	53.58 18,575 205.5	2,607.52 574,539 5,899.2	10,256.34 3,138,934 33,055.3	284.76 90,707 828.4	3.43 363 4.7	0.00 0 0.0	1,099.40 110,935 1,817.9	4,854.52 470,138 7,461.7	5,957.35 581,436 9,284.3
計	面積 蓄積 成長						47,385.5	4.7				9,284.3
												56,673.3
												20,492.44
												4,727.139
												56,673.3

伐跡	22.65
未立木地	106.68
営白地	56.36
崩壊地	43.12
ほげ山	0.47
施設敷	13.57
林地開葎	
計	242.85
竹林	15.84
面積	365.260
蓄積	3,044.8
成長	3.5
合計	766.055
面積	3,162.2
蓄積	20,229.58
成長	5,957.35
面積	581,436
蓄積	4,727.139
成長	56,673.3

第11表 市町村別・資源構成表（千曲川上流）

小海町

樹種 年齢	針葉樹					広葉樹					計	
	スギ	ヒノキ	サウラ	アカマツ	カラムツ	その他針	小計	クスギ	ブナ	ナラ		その他広
1						0.00						0.00
2		0.06			0.52	0.58					1.38	1.96
3		0.59			3.98	4.57	0.21			0.69	9.97	10.87
4		2.29		4.33	5.39	1.55	3.60	0.4		1.4	19.6	21.4
5		1.38		3.10	4.21	8.3	9.52			20.5	72.8	93.3
6		0.32		0.18	7.84	5.06	13.40			1.42	39.83	41.25
7		0.74		1.70	3.79	4.40	44.14	0.01		0.44	24.21	24.66
8		4.79		1.0	6.16	49.3	304.2	1		2.4	1.465	1.490
9		0.12		0.91	3.98	0.72	5.73			2.46	26.50	28.96
10		1.23		0.64	8.06	1.893	2.980			1.29	1.318	1.447
11		4.4		3.5	18.6	100.4	131.1			5.3	53.4	58.7
12		0.25		0.25	37.79	4.40	44.14			0.44	24.21	24.66
13		5.12		2.71	8.345	2.068	11.156			2.4	1.465	1.490
14		2.30		6.4	18.7	91.1	304.2			0.7	44.7	45.4
15		1.17		0.21	84.93	0.23	99.46			7.51	38.00	45.51
16		2.48		4.7	20.772	36	23.322			8.26	2.604	3.130
17		9.3		1.7	43.83	1.4	49.50			15.7	78.9	94.6
18		0.07		0.34	21.53	0.10	25.455			7.20	35.59	42.79
19		2.5		8.6	59.074	20	65.569			5.62	2.884	3.446
20		0.5		2.6	1.083.2	0.7	1.183.3			15.7	80.6	96.3
21		0.20			536.14	2.14	613.99			11.69	54.65	66.34
22		8.1		15.581	158.966	334	174.842			1.029	4.682	5.711
23		1.2		203.2	2.387.9	10.0	2.602.3			26.2	119.2	145.4
24				39.82	821.35		861.17	0.19		28.01	104.94	133.14
25				8.566	201.693		270.259	16		2.730	10.253	12.999
26				94.8	3.168.7		3.263.5	0.3		54.0	20.23	256.6
27		0.09		35.01	1.546.63	0.06	1.581.82			78.60	302.60	381.20
28		4.0		7.821	508.325	19	516.215			8.176	29.248	37.424
29		0.4		72.7	4.627.5	0.4	4.701.2			153.5	556.4	709.9
30				29.88	1.040.28	0.03	1.069.90			46.93	389.62	416.55
31				6.392	347.992	9	354.397			5.198	39.147	44.345
32				60.1	3.146.9	0.2	3.208.3			86.7	665.7	752.4
33		0.27		0.28	372.65		397.30	2.13		29.44	247.72	279.29
34		1.28		100	122.150	4.4	128.012	2.89		3.501	28.246	32.006
35		1.2		1.9	859.4		908.1	2.9		399.9	330.1	372.9
36		0.07		1.16	343.58	1.13	503.32	0.03		14.09	286.74	300.86
37		3.2		5.17	125.488	4.85	162.712	4		1.715	33.063	34.782
38		1.574		0.5	466.9	4.7	602.2			14.7	238.3	253.0
39		8.74		2.00	5.026.59	15.42	5.463.49	2.57		237.59	1.574.61	1.814.77
40		3.248		1.338	1.615.963	5.628	1.714.550	285		23.964	155.929	189.478
41		102.9		48.3	16.515.1	266.5	17.732.7	3.6		437.2	2.582.2	2,993.0
計												
伐跡												
未立木地												
岩台地												
崩壊地												
ほげ山												
施設敷												
林地開発												
計												
竹												
林												
更新												
困難地												
成林												
合計												
面積												
蓄積												
成長												



第11表 市町村別・資源構成表 (千曲川上流)

南牧村

単位 面積: ha, 蓄積 成長量: m³

樹種 年齢	針 葉 樹					広 葉 樹					計	
	スギ	ヒノキ	サウラ	アカマツ	カラマツ	その他針	小計	クスギ	フナ	ナラ		その他広
1						0.00	0.00					0.00
蓄積						0	0					0
成長						0.00	0.00					0.00
蓄積						0	0					0
成長						0.00	0.00					0.00
蓄積						0	0					0
成長						0.00	0.00					0.00
蓄積						193	193					193
成長						150	150					150
蓄積						188	188					188
成長						4.48	4.48					4.48
蓄積						299	299					299
成長						254	254					254
蓄積						1024	1024					1024
成長						1141	1141					1141
蓄積						596	596					596
成長						288	288					288
蓄積						263	263					263
成長						128	128					128
蓄積						8.08	8.08					8.08
成長						1436	1436					1436
蓄積						70	70					70
成長						339	339					339
蓄積						56.11	56.11					56.11
成長						199	199					199
蓄積						2980	2980					2980
成長						74	74					74
蓄積						16297	16297					16297
成長						41519	41519					41519
蓄積						764.5	764.5					764.5
成長						648.62	648.62					648.62
蓄積						175078	175078					175078
成長						2706.3	2706.3					2706.3
蓄積						532.33	532.33					532.33
成長						117	117					117
蓄積						141024	141024					141024
成長						2.8	2.8					2.8
蓄積						964.46	964.46					964.46
成長						297032	297032					297032
蓄積						108	108					108
成長						27400	27400					27400
蓄積						0.32	0.32					0.32
成長						235787	235787					235787
蓄積						18	18					18
成長						592.33	592.33					592.33
蓄積						183346	183346					183346
成長						379	379					379
蓄積						1376.1	1376.1					1376.1
成長						367.55	367.55					367.55
蓄積						8110	8110					8110
成長						66.6	66.6					66.6
蓄積						3932.54	3932.54					3932.54
成長						1188.588	1188.588					1188.588
蓄積						15379	15379					15379
成長						285.5	285.5					285.5
蓄積						4089.01	4089.01					4089.01
成長						1203358	1203358					1203358
蓄積						0	0					0
成長						12262.7	12262.7					12262.7
蓄積						0.00	0.00					0.00
成長						2.13080	2.13080					2.13080
蓄積						199.587	199.587					199.587
成長						3186.0	3186.0					3186.0
蓄積						6.21981	6.21981					6.21981
成長						1402.945	1402.945					1402.945
蓄積						15448.7	15448.7					15448.7
成長												

伐跡  
未立木地  
岩台地  
崩壊地  
ほげ山  
施設敷  
林地開発  
計  
竹林  
更新  
困難地  
成長  
総合計  
面積  
蓄積  
面積  
蓄積  
成長



第11表 市町村別・資源構成表（千曲川上流）

北相木村  
樹種

単位 面積：ha、蓄積 成長量：m<sup>3</sup>

年齢	針葉樹					広葉樹					計	
	スギ	ヒノキ	サウラ	アカマツ	カラマツ	その他針	小計	クスギ	フナ	ナラ		その他広
1							0.00					0.00
蓄積							0					0
成長							0.0					0.0
2							0.00					0.00
蓄積							0					0
成長							0.0					0.0
3							0.00				1.18	1.18
蓄積							0				22	22
成長							0.0				1.9	1.9
4		0.48					0.48				6.44	6.44
蓄積		34					34				329	329
成長		3.5					3.5				22.5	22.5
5		4.30		0.08		1.01	5.39			0.08	16.17	16.25
蓄積		415		10		81	506			4	681	685
成長		286		0.5		5.7	352			0.2	35.4	71.2
6							3.91				38.95	39.94
蓄積		160		2.10			181				48	1,980
成長		8.8		11.4			8.2			2.0	81.3	83.3
7							1.25				12.66	12.66
蓄積		71		2.06		35	1,794				744	744
成長		3.2		4.9		1.5	49.3				23.1	72.4
8	0.06	0.79		2.01			40.11				14.77	14.77
蓄積	19	176		383			986.3				913	913
成長	0.4	6.5		7.1			209.6				28.1	251.7
9		5.34		5.97		0.40	164.24			1.04	12.37	13.41
蓄積		1,415		1,178		76	43,290			78	984	1,062
成長		42.5		17.7		2.7	844.9			2.2	27.9	30.1
10		3.15		16.73			288.91				27.19	29.37
蓄積		882		3,444			86,944			206	2,574	2,780
成長		28.5		44.8			1,304.8			5.2	65.5	70.7
11							45.83			5.82	32.52	38.34
蓄積				0.116		188	139,559			609	3,340	3,949
成長				111.6		4.1	1,665.9			12.3	66.2	78.5
12			0.23	47.33			659.91			11.91	104.48	116.39
蓄積			86	10,928			220,581			1,279	11,237	12,516
成長			1.7	98.5			1,994.8			25.1	214.7	239.8
13		0.08		35.97		4.23	584.02			18.83	131.15	149.98
蓄積		31		8,403		1,113	190,979			2,162	14,993	17,155
成長		0.7		16.4		22.5	1,699.1			36.6	252.1	288.7
14	0.03	0.20		11.42			187.33				11.03	204.70
蓄積	11	79		2,709			65,641			1,342	24,001	25,343
成長	0.1	1.3		22.5			461.0			14.7	270.1	284.8
15		1.05		113.11		10.27	98.05			13.58	251.22	264.80
蓄積		711		29,430		4,587	35,247			1,757	31,184	32,941
成長		9.7		87.0		9.0	139.2			12.6	138.9	151.5
以上							250.0					
計	0.09	15.39	5.40	281.80	2,409.47	16.94	2729.09	0.00	0.00	65.46	853.80	919.26
蓄積	33	3,974	2,717	67,185	784,051	6,080	864,040	0	0	7,485	92,982	100,467
成長	0.5	131.3	24.6	462.1	8,188.6	45.5	8,972.6	0.0	0.0	110.9	1,227.5	1,338.4

伐跡	0.84
未立木地	7.33
岩台地	59.87
崩壊地	4.07
ほげ山	
施設敷	8.92
林地開発	
計	81.03
竹林	0.50
面積	27.55
蓄積	3,414
困難地	
成長	12.8
総合計	
面積	3,757.43
蓄積	967,921
成長量	10,223.8

第11表 市町村別・資源構成表（千曲川上流）

佐久穂町

樹種 樹齢	針葉樹							広葉樹							計
	スギ	ヒノキ	サウラ	アカマツ	カラムツ	その他針	小計	クスギ	フナ	ナラ	その他広	小計	計		
1	面積 蓄積 成長						0.00 0 0.0					0.00 0 0.0	0.00 0 0.0		
2	面積 蓄積 成長	0.12					0.12 0 0.0			4.32 66 9.4	14.54 206 30.8	18.86 272 40.2	18.98 272 40.2		
3	面積 蓄積 成長	1.48 5 1.0				2.53 188 13.6	4.06 256 28.0			1.08 23 1.9	26.57 628 55.2	27.65 651 57.1	31.71 907 65.1		
4	面積 蓄積 成長	0.05 0 0.7	1.11 84 1.55	1.70 155 1.22	1.66 233 1.32	4.52 480 35.5	4.52 480 35.5			5.38 17.9 1.32	34.45 132 76.4	39.83 1311 88.4	44.35 1791 123.9		
5	面積 蓄積 成長	1.13 164 11.7	6.89 192 9.6	6.89 1,112 72.7	6.89 1,112 72.7	9.62 1,488 101.1	9.62 1,488 101.1			5.53 229 11.9	92.53 3,973 206.2	98.06 4,202 218.1	107.68 5,670 290.8		
6	面積 蓄積 成長	0.26 69 2.3	2.49 1,130 63.2	2.49 4,999 7.5	24.90 4,999 115.6	30.01 85 4.4	30.01 85 4.4			16.82 854 35.0	73.78 3,756 154.2	90.60 4,610 189.2	120.61 11,093 382.2		
7	面積 蓄積 成長	0.93 238 8.0	23.12 5,197 234.3	2.16 367 8.7	87.25 18,208 405.5	28.56 3,762 162.9	142.02 27,822 277.7			15.03 900 27.7	108.48 6,492 201.2	123.51 7,392 228.9	265.53 35,214 1,048.3		
8	面積 蓄積 成長	1.00 29 7.6	14.76 3,384 125.1	16.94 3,131 64.1	142.17 34,831 732.5	1.32 196 7.6	176.19 41,871 936.9	0.36 24 0.8		11.93 879 26.6	131.07 9,398 281.6	143.36 10,301 309.0	319.55 52,172 1,245.9		
9	面積 蓄積 成長	0.46 481 9.0	1.22 1,602 48.2	0.06 16 0.5	301.65 86,258 1,549.1	29.85 5,057 184.5	376.31 101,772 1,916.8			14.60 1,226 34.4	108.11 8,873 244.7	122.71 10,099 279.1	499.02 111,871 2,195.9		
10	面積 蓄積 成長	0.46 184 2.8	0.21 21,508 2.1	0.21 74 2.1	641.76 188,905 2,846.8	27.45 5,624 167.5	782.34 216,195 3,307.6	0.11 10 0.3		11.87 1,044 26.7	93.31 8,447 212.7	105.29 9,501 239.7	887.63 225,696 3,547.3		
11	面積 蓄積 成長	0.50 239 3.1	1.30 3,094 30.7	1.30 428,459 5,163.2	1,330.17 428,459 5,163.2	3.80 802 19.8	1,470.83 455,594 5,516.8			18.17 1,856 36.9	247.60 24,626 485.4	265.77 26,484 522.3	1,736.60 486,078 6,039.1		
12	面積 蓄積 成長	0.44 209 2.2	0.86 20,011 6.6	0.86 317 6.6	1,979.63 679,278 6,200.9	1.44 386 7.7	2,068.09 700,209 6,399.5			36.82 3,914 73.9	390.64 41,647 802.2	427.46 45,561 876.1	2,495.55 745,770 7,275.6		
13	面積 蓄積 成長	0.41 199 2.3	0.19 11,500 1.8	0.19 81 1.8	1,086.36 357,852 3,252.4	0.19 55 1.1	1,087.28 369,687 3,361.1	0.55 57 1.0		61.36 7,014 118.6	683.13 74,796 1,257.9	745.04 81,867 1,377.5	1,832.52 451,554 4,738.6		
14	面積 蓄積 成長	0.48 57 2.3	0.18 76 1.4	0.18 109 1.4	257.50 91,309 672.0	4.36 1,077 19.4	296.46 102,682 759.9			19.85 2,424 26.8	577.02 66,306 767.2	596.87 68,730 794.0	893.33 169,392 1,563.9		
15	面積 蓄積 成長	1.99 1,064 1.4	17.95 5,621 9.0	7.09 3,692 8.6	318.60 103,537 1,253.6	367.93 131,019 1,253.6	823.56 272,136 1,725.8			18.11 2,256 16.6	1,030.47 125,252 687.0	1,048.58 127,508 703.6	1,872.14 399,644 2,430.4		
計	面積 蓄積 成長	7.70 3,332 42.7	63.58 17,329 514.9	8.65 4,289 21.5	594.66 130,553 1,308.3	613.07 1,995,069 21,358.1	7,271.41 2,298,635 25,074.0	1.02 91 2.1	0.00 0 0.0	240.87 22,866 458.4	3,611.70 375,532 5,462.7	3,853.59 398,489 5,923.2	11,250.00 2,697,195 30,997.2		
													伐跡 未立木地 営池 崩壊地 ほげ山 施設敷 林地開葎 計 竹林 更新 困難地 成長 合計 面積 蓄積 成長		
													18.70 76.65 27.40 14.19 20.20 157.14 3.03 0.51 71 0.8 11,285.68 2,697.195 30,998.0		

第11表 市町村別・資源構成表（千曲川上流）

軽井沢町

単位 面積：ha、蓄積 成長量：m³

樹種 年齢	針葉樹						広葉樹						計
	スギ	ヒノキ	サウラ	アカマツ	カラマツ	その他針	クスギ	フナ	ナラ	その他広	小計		
1						0.00				0.09	0.09	0.09	0.09
蓄積						0					0	0	0
成長						0.0					0.0	0.0	0.0
2		1.00				1.00					1.00	1.00	1.00
蓄積						0					0	0	0
成長						0.0					0.0	0.0	0.0
3		1.05				1.05					1.05	1.05	1.05
蓄積		490				490					490	490	490
成長		113.4				113.4					113.4	113.4	113.4
4		0.63				0.82				8.66	8.66	8.66	8.66
蓄積		1,868			23	1,891			276	276	276	276	2,167
成長		198.1			1.3	199.4			18.7	18.7	18.7	18.7	218.1
5		12.98			0.22	28.78			18.95	18.95	18.95	18.95	47.73
蓄積		2,668		28	7,431	10,127			813	813	813	813	8,244
成長		336.4		1.5	125.5	463.4			41.8	41.8	41.8	41.8	505.2
6		0.36			0.54	42.06			11.70	11.70	11.70	11.70	53.76
蓄積		76		81	8,008	8,165			566	566	566	566	8,731
成長		4.2		3.0	190.4	197.6			23.3	23.3	23.3	23.3	220.9
7		0.32		0.42	12.43	15.26			0.73	0.73	21.33	22.06	37.32
蓄積		64		17	2,638	3,030			44	1,319	1,363	1,363	4,443
成長		3.1		2.9	58.2	75.3			1.4	41.3	42.7	42.7	118.0
8		1.02			1.70	8.69			12.91	12.91	12.91	12.91	21.60
蓄積		221		32	1,038	1,289			869	869	869	869	2,715
成長		8.3		6.1	21.8	46.8			26.3	26.3	26.3	26.3	73.1
9					0.66	9.05			0.52	0.52	25.26	25.78	34.83
蓄積		1,484		131	2,199	2,434			35	1,690	1,725	1,725	4,159
成長		19.4		2.0	39.4	45.1			0.9	46.9	47.8	47.8	92.9
10					0.53	1.90			0.93	0.93	28.50	29.43	74.70
蓄積		114		114	11,591	12,128			72	2,526	2,598	2,598	14,726
成長		4.43		1.4	175.8	189.8			1.8	64.3	66.3	66.3	256.1
蓄積		1,489		6.78	77.76	89.65			2.86	61.39	64.25	64.25	153.90
成長		19.4		16.3	22,298	25,447			252	5,422	5,674	5,674	31,122
11					268.0	307.7			4.9	106.6	111.5	111.5	419.2
蓄積		1,489		1,489	267.23	293.64			8.22	220.79	229.01	229.01	522.65
成長		1.48		3.19	79,058	85,352			887	21,913	22,800	22,800	108,152
蓄積		592		233	721.2	817.3			17.5	421.2	438.7	438.7	1,256.0
成長		6.5		0.54	340.64	353.65			16.25	311.08	327.33	327.33	680.98
蓄積		47		1,542	97,458	100,388			1,884	35,040	36,924	36,924	137,312
成長		1.0		4.1	869.1	910.9			30.6	584.5	615.1	615.1	1,526.0
蓄積				2.10	150.07	152.38			22.27	327.46	349.73	349.73	502.11
成長				886	46,563	47,509			2,609	36,135	38,744	38,744	86,253
蓄積				160	329.4	346.2			29.8	437.8	467.6	467.6	813.8
成長		2.72		3.30	128.28	174.92			4.58	628.20	632.78	632.78	807.70
蓄積		1,365		1,586	39,784	54,416			57.7	73,717	74,294	74,294	128,710
成長		1.2		2.2	102.7	184.9			3.6	412.1	415.7	415.7	600.6
蓄積		8.63		9.55	1,088.18	3,314			56.36	1,676.32	1,732.68	1,732.68	2,958.32
成長		3,441		3,844	313,326	350,577			6,360	180,286	186,646	186,646	537,223
蓄積		27.1		48.5	2,902.8	3,897.8			90.5	2,225.0	2,315.5	2,315.5	6,213.3
成長													

伐跡  
未立木地  
営林地  
崩壊地  
ほげ山  
施設敷  
林地開発  
計  
竹林  
更新  
困難地  
成長  
合計  
面積  
蓄積  
成長



第11表 市町村別・資源構成表 (千曲川上流)

御代田町

単位 面積: ha, 蓄積 成長量: m³

樹種	針葉樹				広葉樹				計				
	スギ	ヒノキ	サウラ	アカマツ	カラマツ	その他針	小計	クスギ		フナ	ナラ	その他広	小計
1	面積 蓄積 成長					0.00 0 0						0.00 0 0	
2	面積 蓄積 成長	0.18				2.64 0 0				2.82 35 5.0	0.04	2.86 35 5.0	
3	面積 蓄積 成長	2.46 63 16.7				1.23 165 40.7				13.94 548 48.0	13.94 548 48.0	15.17 713 88.7	
4	面積 蓄積 成長	6.28 67.2	6.91 17.5			8.37 680 55.2	2.22 298			2.10 69 4.5	2.10 69 4.5	10.47 757 29.7	
5	面積 蓄積 成長	0.03 6 0.3	1.56 299 21.2		2.00 146 98	10.58 1,495 81.3	1.99 336 15.4			8.35 351 18.8	8.35 351 18.8	18.93 1,846 100.1	
6	面積 蓄積 成長	1.06 137 7.6	1.36 196 7.3			56.14 10,651 251.1	38.22 7,337 171.4			21.64 1,099 45.1	21.64 1,099 45.1	77.78 11,750 296.2	
7	面積 蓄積 成長	0.26 118 3.3	26.71 5,210 234.7	0.20 39 1.8	2.16 360 88	2.47 7,896 297.1	29.10 6,465 142.2			4.55 270 8.5	4.55 270 8.5	68.96 9,426 344.6	
8	面積 蓄積 成長	0.51 166 3.9	2.35 509 18.8			9.67 2,110 49.8	2.38 604 12.7			0.69 49 1.6	0.69 49 1.6	20.53 2,847 72.3	
9	面積 蓄積 成長	1.05 383 6.9	0.26 65 1.9			34.90 8,748 158.9	32.65 8,194 147.3			2.06 177 4.9	2.06 177 4.9	48.25 9,832 189.1	
10	面積 蓄積 成長	0.08 24 0.4	0.82 238 6.9			87.43 24,177 362.8	41.03 12,049 180.3			3.87 313 7.9	3.87 313 7.9	105.39 25,746 403.1	
11	面積 蓄積 成長	1.11 661 7.6	0.09 33 0.7			204.27 54,202 647.3	146.63 41,361 496.8			4.26 439 8.8	4.26 439 8.8	258.28 59,276 746.6	
12	面積 蓄積 成長	0.78 138 1.6	0.10 78 3.0			185.55 54,532 507.1	167.51 48,902 448.1			5.31 560 10.7	5.31 560 10.7	289.77 64,685 703.6	
13	面積 蓄積 成長	0.30 138 1.6	0.22 78 3.0			111.50 34,832 315.8	131.43 41,253 373.5			19.43 2,104 32.5	19.43 2,104 32.5	202.88 44,660 460.2	
14	面積 蓄積 成長	0.78 138 1.6	0.10 78 3.0			75.67 24,313 187.0	105.52 35,841 265.3			23.94 2,681 31.4	23.94 2,681 31.4	132.55 40,341 143.4	
15	面積 蓄積 成長	2.67 1,278 0.3	1.37 622 2.5			81.61 28,330 114.7	69.74 25,017 112.5			5.67 62 6.2	5.67 62 6.2	135.29 34,279 165.0	
計	面積 蓄積 成長	6.77 3,213 28.4	44.14 7,934 380.9	3.03 1,288 14.3	83.16 16,733 163.3	768.42 227,657 2,973.0	623 1,424 33.3	6.23 13 0.2	0.11 13 0.2	0.00 0 0.0	480.66 45,747 829.5	553.37 53,010 947.2	1,465.12 311,239 3,940.4

伐跡  
未立木地  
岩山地  
崩壊地  
ほげ山  
施設敷  
林地開発  
計  
竹林  
面積  
蓄積  
成長  
更新  
困難地  
成長  
合計  
面積  
蓄積  
成長

第11表 市町村別・資源構成表（千曲川上流）

立科町

単位 面積：ha、蓄積 成長量：m<sup>3</sup>

樹種 等級	針葉樹						広葉樹						計	
	スギ	ヒノキ	サウラ	アカマツ	カラムツ	その他針	小計	クスギ	ブナ	ナラ	その他広	小計	計	
1 面積						0.00				0.29	0.29	0.29	0.29	
1 蓄積						0					0	0	0	
1 成長						0.0					0.0	0.0	0.0	
2 面積		10.74			0.94	12.11			4.16	2.81	6.97	6.97	19.08	
2 蓄積						0			61	33	94	94	94	
2 成長						0.0			8.8	4.9	13.7	13.7	13.7	
3 面積		16.62				16.62			0.06	7.50	7.56	7.56	24.18	
3 蓄積		539				539			1	159	160	160	699	
3 成長		120.1				120.1			0.1	14.1	14.2	14.2	134.3	
4 面積	0.14	20.36		2.78	6.16	29.44		0.80	0.45	34.21	35.46	35.46	64.90	
4 蓄積	25	1,449		221	822	2,517		25	14	912	951	951	3,468	
4 成長	2.1	153.5		18.1	48.5	222.2		1.7	0.9	61.3	63.9	63.9	286.1	
5 面積		9.80		0.15	4.66	1.58	16.19	2.20	3.82	12.58	18.60	18.60	34.79	
5 蓄積		1,071		17	694	1,091	1,891	96	165	410	671	671	2,562	
5 成長		76.5		0.9	31.8	7.7	116.9	5.0	21.3	34.8	34.8	34.8	151.7	
6 面積	0.45	47.29		5.20	10.25	0.39	63.58	0.45	9.56	14.69	24.70	24.70	88.28	
6 蓄積	98	7,022		731	2,019	25	9,895	24	481	720	1,225	1,225	11,120	
6 成長	3.5	386.4		27.1	46.4	1.4	464.8	1.1	19.7	29.2	50.0	50.0	514.8	
7 面積		10.49		1.00	1.26		11.39	0.25	11.39	9.75	21.39	21.39	34.14	
7 蓄積		5,941		166	207		6,314	16	690	537	1,243	1,243	7,557	
7 成長		267.6		4.0	4.7		276.3	0.5	16.7	38.6	38.6	38.6	314.9	
8 面積	0.47	13.93		5.10	9.37	7.85	36.72	0.44	6.00	9.11	15.55	15.55	52.27	
8 蓄積	155	2,849		336	1,973	976	6,869	33	419	585	1,007	1,007	7,896	
8 成長	3.6	105.4		19.1	42.4	38.1	208.6	1.0	12.8	16.9	30.7	30.7	239.3	
9 面積	0.57	1.35		23.09	25.43	17.23	67.67	1.52	5.41	25.38	32.31	32.31	99.98	
9 蓄積	210	336		4,587	5,730	2,488	13,351	125	432	1,428	1,985	1,985	15,336	
9 成長	3.7	10.1		69.4	108.0	92.0	283.2	3.6	12.2	36.9	52.7	52.7	355.9	
10 面積	0.38			108.12	39.09	12.83	160.40	0.71	5.78	27.82	34.31	34.31	194.71	
10 蓄積	140			22,549	10,107	2,170	34,966	64	533	2,410	3,007	3,007	37,973	
10 成長	2.1			293.9	153.8	63.1	512.9	1.9	13.6	61.0	76.5	76.5	589.4	
11 面積	0.09	0.55		109.27	144.98	5.46	260.35	0.50	7.35	55.37	63.22	63.22	323.57	
11 蓄積	57	182		24,189	38,589	1,085	64,061	52	750	4,666	5,468	5,468	69,549	
11 成長	0.5	4.4		265.9	461.6	27.2	759.6	0.9	15.0	88.9	104.8	104.8	864.4	
12 面積	0.03	2.48		47.95	337.73	17.49	405.58	4.40	18.74	151.88	175.02	175.02	580.60	
12 蓄積	14	675		11,129	99,294	3,850	114,962	466	1,883	12,389	14,738	14,738	129,700	
12 成長	0.2	14.8		100.1	936.4	80.3	1,131.8	8.6	36.0	223.5	268.1	268.1	1,399.9	
13 面積	0.04	1.19		30.91	328.70	7.52	368.36	3.67	11.90	188.46	174.03	174.03	542.39	
13 蓄積	20	461		7,008	97,333	1,711	106,533	398	1,373	14,024	15,795	15,795	122,328	
13 成長	0.4	9.7		62.0	900.9	36.0	1,009.0	6.9	23.1	242.2	272.2	272.2	1,261.2	
14 面積	0.48	0.29	0.07	37.56	169.26	31.3	207.66	31.3	27.79	51.29	82.21	82.21	289.87	
14 蓄積	27	122	30	6,888	53,185		62,462	381	3,168	5,378	8,927	8,927	71,370	
14 成長	2.0	2.3	0.5	69.2	386.7	46.07	460.7	4.2	33.2	65.2	102.6	102.6	563.3	
15 面積	3.83	11.23	0.12	86.43	339.69	116.35	557.65	0.97	54.79	368.04	423.80	423.80	981.45	
15 蓄積	1,886	5,140	57	22,362	92,880	41,551	163,816	124	6,035	38,649	44,808	44,808	208,624	
15 成長	2.3	10.9	0.7	95.6	172.6	195.8	481.9	1.0	21.9	131.7	154.6	154.6	636.5	
計 面積	6.46	146.32	0.19	457.89	1,417.52	186.70	2,215.08	19.04	167.20	929.18	1,115.42	1,115.42	3,330.50	
計 蓄積	2,812	25,787	87	102,722	402,833	53,965	588,206	1,804	16,005	82,270	100,079	100,079	688,285	
計 成長	20.4	1,161.7	1.2	1,029.3	3,293.8	541.6	6,046.0	36.4	227.2	1,013.8	1,277.4	1,277.4	7,325.4	

伐跡  
未立木地  
空白地  
崩壊地  
ほげ山  
施設敷  
林地開巻  
計  
竹林  
更新  
困難地  
成長  
総合計  
面積  
蓄積  
成長  
面積  
蓄積  
成長量

第11表 市町村別・資源構成表 (千曲川上流)

樹種 年齢	針葉樹					広葉樹					樹					計
	スギ	ヒノキ	サウラ	アカマツ	カラムツ	その他針	小計	クスギ	フナ	ナラ	その他広	小計	計			
1	面積 蓄積 成長					0.00 0 0.0						0.00 0 0.0				
2	面積 蓄積 成長	7.01				7.01 0 0.0			1.44 22 3.2	10.02 163 23.7	11.46 185 26.9	18.47 185 26.9				
3	面積 蓄積 成長	51.82 82 17.8	2.117 471.1		0.57 35 4.7	19.61 1.927 17.59	72.78 4.161 68.3	1.95 40 3.5		1.74 124 10.6	54.94 1.489 127.2	127.72 5.650 796.7				
4	面積 蓄積 成長	1.10 10 15.5	40.96 3.674 390.3		3.79 4.11 34.4	31.03 4.11 242.4	77.22 8.416 684.3	1.96 129 8.9		22.33 1.028 70.0	101.38 3.185 216.4	125.67 4.342 295.3	202.89 12.758 979.6			
5	面積 蓄積 成長	6.99 1.424 72.0	48.59 6.610 469.9		18.06 2.156 108.0	32.78 6.124 936.2	107.25 16.382 886	0.88 33 1.9		20.51 913 46.7	134.30 5.618 292.9	155.69 7.450 410.6	262.94 23.832 1,346.8			
6	面積 蓄積 成長	24.82 8.857 316.2	101.84 17.417 960.5		25.18 3.510 130.0	118.66 23.960 550.4	272.25 54.028 1,972.1	3.41 163 6.3		75.74 4.202 173.4	342.68 17.548 717.3	421.83 22.068 907.4	694.08 76.096 2,879.5			
7	面積 蓄積 成長	71.35 21.194 583.9	232.23 47.891 2,157.0		43.48 7.052 170.0	128.92 29.332 645.6	507.95 4.240 3,749.0	31.97 402 12.7		37.21 2.305 11.7	266.95 18.059 496.0	310.61 18.766 580.4	818.56 128.475 4,329.4			
8	面積 蓄積 成長	67.79 22.947 522.5	263.69 56.290 2,090.3		130.00 23.720 476.0	81.94 21.048 441.4	543.89 12.084 3,533.2	5.42 371 11.0		15.57 1.117 34.0	325.91 22.981 694.7	346.90 24.469 739.7	890.79 148.553 4,272.9			
9	面積 蓄積 成長	142.41 52.263 940.6	170.61 42.844 1,292.5		384.44 74.928 1,130.9	239.01 66.553 1,200.8	948.96 238.676 4,639.8	2.45 205 5.9		14.11 1.157 32.3	218.68 17.047 478.2	235.24 18.409 516.4	1,184.10 257.085 5,156.2			
10	面積 蓄積 成長	160.49 63.115 947.3	98.36 28.684 830.2	0.12 37 1.1	883.96 182.778 2,390.2	602.06 178.555 2,675.2	1,759.32 455.767 6,920.5	3.54 332 8.8		14.44 1.284 32.6	344.89 29.708 753.7	362.87 31.324 795.1	2,122.19 487.091 7,715.6			
11	面積 蓄積 成長	190.61 79.696 1,039.4	41.55 13.357 2,090.3		1,228.55 269.454 2,971.3	1,506.29 480.716 5,785.1	2,995.93 849.511 10,257.2	14.68 1,425 28.3		34.44 3.494 69.1	556.72 55.333 1,090.4	605.84 60.252 1,187.8	3,601.77 909.763 11,445.0	伐跡 未立木地 14.70 114.58		
12	面積 蓄積 成長	311.00 137.110 1,510.5	15.78 5.774 121.9	0.10 34 0.7	771.13 175.627 1,595.5	2,179.61 726.136 6,577.2	3,293.44 1,049.028 9,892.4	72.66 7.265 86.6		72.19 127.332 149.0	1,196.64 142.420 2,445.0	1,341.49 142.420 2,731.6	4,634.93 1,191.448 12,624.0	当り地 崩壊地 46.82		
13	面積 蓄積 成長	172.91 77.728 883.1	18.52 7.060 145.9	0.80 309 6.5	373.78 86.798 774.9	1,534.40 521.959 4,677.0	2,107.09 695.777 6,508.9	116.95 12,607 204.8		125.27 14,293 232.6	2,098.56 231.661 3,825.2	2,339.78 258.561 4,262.6	4,446.87 954.338 10,768.5	施設敷 林地開発 342.91		
14	面積 蓄積 成長	70.42 32.684 286.7	9.44 3.909 70.7	0.54 238 3.7	346.57 83.061 662.6	677.34 233.229 1,632.9	1,104.66 353.730 2,668.5	100.12 11.510 134.0	0.23 19 0.4	1,156.97 205.401 80.62	1,981.78 230.824 2,622.6	3,086.44 584.554 5,291.1	竹林 面積 蓄積 成積 342.91 68.02 224.14 37.382			
15	面積 蓄積 成長	163.89 80.777 288.0	87.73 40.127 160.8	7.50 3.276 17.5	1,620.46 416.978 1,459.3	570.04 200.761 803.8	2,477.50 752.850 2,834.6	29.00 3,692 29.2		80.46 10,257 83.2	1,691.91 205.315 1,497.9	1,805.14 219.999 1,610.3	4,282.64 972.849 4,444.9	総計		
計	面積 蓄積 成長	1,384.56 578.267 7,423.5	1,188.13 275.754 9,483.0	9.06 3.894 29.5	5,829.97 1,326,518 11,907.8	7,721.69 2,494,711 25,688.2	14,174 32,975 730.2	358.47 38,174 592.9	4.00 1.795 79.9	630.91 61,913 1,161.0	9,105.86 938,676 14,979.5	10,099.24 1,040,558 16,813.9	26,374.39 5,752,677 72,077.1	面積 蓄積 成長 27,009.46 5,790,059 72,205.8		

第11表 市町村別・資源構成表（千曲川上流）

東郷市

単位 面積：ha、蓄積 成長量：m<sup>3</sup>

樹種 樹齢	針 葉 樹							広 葉 樹					計			
	スギ	ヒノキ	サウラ	アカマツ	カラマツ	その他針	小計	クスギ	ブナ	ナラ	その他広	小計				
1	面積 蓄積 成長						0.00 0 0.00					0.00 0 0.00				0.00 0 0.00
2	面積 蓄積 成長						0.00 0 0.00				0.10 2 2	0.10 2 2				0.10 2 2
3	面積 蓄積 成長	0.54 33 71	0.84 28 118	0.60 45 118	0.10 10 118	1.20 10 118	1.24 12 118	1682 362 453	12 350 425	0.45 12 10	1682 362 425	1727 362 425				1851 453 425
4	面積 蓄積 成長	1.20 95 101	1.70 243 143	1.20 243 143	0.63 101 143	1.20 83 59	10.28 515 727	2.90 350 76	2.34 187 187	2.34 76 76	5.26 263 263	7.60 263 263				10.50 760 420
5	面積 蓄積 成長	0.12 24 12	8.23 849 603	0.10 12 0.6	0.63 101 47	1.20 83 59	10.28 515 727	2.90 350 76	2.34 187 187	2.34 76 76	5.26 263 263	7.60 263 263				24.31 1606 100.8
6	面積 蓄積 成長	0.30 100 36	10.44 1513 832		4.37 910 20.9		15.11 2523 107.7	0.36 19 0.7	1.40 78 32	46.43 2341 96.2	48.19 4961 100.1					63.30 4961 207.8
7	面積 蓄積 成長	2.05 619 173	87.12 16,205 729.4	34.93 5,788 1,387	40.26 9,256 203.6	8.59 1,067 45.9	172.95 2,915 1,134.9	0.14 9 0.3	4.29 252 7.8	39.66 2,466 52.84	44.09 2,747 85.4					217.04 35,662 1,220.3
8	面積 蓄積 成長	2.69 890 205	353 772 285	16.76 3022 606	31.77 8188 1720	0.01 1 1	54.76 12873 281.6	0.22 6 0.5	10.71 270 252	29.53 5793 66.7	40.46 6,069 92.4					92.68 15,808 302.8
9	面積 蓄積 成長	0.99 348 63	26.09 5,190 78.4	26.09 5,190 78.4	25.14 6,979 125.7		52.22 12,517 210.4	0.22 19 0.5	10.71 897 252	29.53 2,375 66.7	40.46 3,291 92.4					92.68 15,808 302.8
10	面積 蓄積 成長	0.04 13 0.2	0.06 15 0.4	35.37 7,167 92.6	61.85 17,876 267.9		97.32 25,071 361.1		6.20 556 14.2	24.31 2,271 58.8	30.51 2,827 73.0					127.83 27,898 434.1
11	面積 蓄積 成長	0.04 17 0.2	63.69 13,018 143.1	145.23 44,146 530.2	208.96 57,161 673.5		208.96 57,161 673.5	0.06 6 0.1	2.72 270 5.4	57.00 5,793 115.8	59.78 6,069 121.3					268.74 63,250 794.8
12	面積 蓄積 成長	0.10 46 0.6	1.00 292 6.1	50.50 10,636 96.1	178.56 56,740 518.4		230.16 67,714 621.2	0.71 16 1.6	4.32 458 9.0	114.22 11,896 230.9	119.25 12,430 241.5					349.41 80,144 862.7
13	面積 蓄積 成長	0.08 36 0.4	38.27 8,523 77.0	66 8,523 77.0	95.54 31,852 287.2		134.06 40,477 366.0	0.99 115 1.9	5.41 572 9.7	121.22 13,840 231.1	127.62 14,527 242.7					261.68 55,004 608.7
14	面積 蓄積 成長	0.56 266 2.4	0.01 3 0.1	34.98 8,451 67.3	29.66 10,078 70.0		65.22 18,802 139.9	1.44 175 2.0	5.80 690 7.4	80.46 9,723 106.4	87.70 10,597 115.8					152.92 29,399 255.7
15	面積 蓄積 成長	1.75 880 1.8	1.31 630 1.5	83.36 19,645 90.9	47.78 16,752 81.4		134.25 37,931 175.6	0.13 17 0.2	4.83 694 5.2	62.05 7,852 64.5	67.01 8,473 69.9					201.26 46,404 245.5
計	面積 蓄積 成長	8.72 3,239 54.5	113.44 20,402 925.9	384.65 81,465 849.8	662.59 203,131 2,297.3	9.80 1,151 51.8	1,179.43 3,094.82 4,180.8	4.05 436 7.3	0.00 0 0.0	663.35 63,340 1,228.9	724.29 68,778 1,345.9					1,929.69 378,989 5,526.7

伐跡  
未立木地  
空白地  
崩壊地  
ほげ山  
施設敷  
林地開発  
計  
竹  
林  
面積  
蓄積  
更新  
困難地  
成長  
総合計  
面積  
蓄積  
成長

第11表 市町村別・資源構成表（千曲川上流）

青木村

単位 面積：ha、蓄積 成長量：m³

樹種 等級	針 葉 樹							広 葉 樹					計
	スギ	ヒノキ	サウラ	アカマツ	カラムツ	その他針	小計	クスギ	フナ	ナラ	その他広	小計	
1				0.09			0.09				0.94	0.94	
蓄積							0					0	
成長							0.00					0.00	
2							0					0	
蓄積							0					0	
成長							0.00					0.00	
3		19.06		0.26	0.29		19.61			3.74	6.41	6.41	
蓄積		805		18	26		849			85	128	128	
成長		177.7		2.5	2.5		182.7			4.1	11.5	11.5	
4	0.64	8.36		7.11			16.11		1.66	17.87	19.53	19.53	
蓄積	106	987		344			1,437		58	559	611	611	
成長	8.8	104.5		29.1			142.4		4.0	37.6	41.6	41.6	
5	2.01	10.90		0.66	1.62		15.19		5.75	13.15	18.90	18.90	
蓄積	465	1,689		78	335		2,567		251	582	833	833	
成長	23.6	1,202		4.0	15.3		163.1		12.9	30.2	43.1	43.1	
6	1.94	23.09		2.20	1.04	1.14	29.41	0.53		58.46	80.58	80.58	2.11
蓄積	561	3,254		274	215	127	4,431	28		3,033	4,212	4,212	233
成長	20.2	179.1		10.8	4.9	6.8	221.8	1.1		124.7	172.8	172.8	12.3
7	3.02	17.22		3.02	1.72	1.22	23.90	0.20		28.23	50.39	50.39	0.25
蓄積	906	3,176		266	174	148	4,690	11		1,361	3,111	3,111	30
成長	25.5	143.1		6.9	3.8	6.5	185.8	0.4		54.0	96.6	96.6	1.3
8	9.42	29.56		5.95	1.52	0.10	46.55	0.33		15.81	29.05	29.05	0.10
蓄積	3,165	6,363		1,100	390	17	11,025	23		1,133	2,076	2,076	16
成長	72.7	235.4		22.2	8.2	0.6	339.1	0.7		27.8	62.6	62.6	0.6
9	43.67	39.90		31.62	16.26	3.10	134.55			19.95	32.93	32.93	3.10
蓄積	16,208	10,385		6,284	4,073	610	37,560			1,612	2,666	2,666	590
成長	292.5	312.2		94.3	73.8	21.4	794.2			45.1	74.6	74.6	20.7
10	65.84	34.09		151.47	11.42	0.51	263.33			12.06	40.75	40.75	2.46
蓄積	25,965	10,104		32,478	3,502	118	72,167			2,638	3,785	3,785	529
成長	389.8	292.9		420.8	52.6	3.6	1,159.7			67.0	96.1	96.1	16.0
11	57.72	3.07	0.80	363.08	155.69	3.09	583.45	0.29		14.42	34.55	49.26	1.31
蓄積	24,260	1,087	208	90,514	50,794	719	157,582	30		1,497	3,486	5,005	333
成長	316.2	25.8	5.2	85.7	609.6	15.9	1,858.4	0.6		29.8	69.0	99.4	7.3
12	67.94	0.38		274.65	231.32	2.07	576.36	0.53		27.98	73.46	101.97	3.20
蓄積	30,234	141		63,962	78,382	578	173,297	57		2,998	10,884	10,884	898
成長	334.0	2.9		575.3	706.5	11.5	1,630.2	1.1		57.7	151.4	210.2	18.0
13	71.59	1.39	0.03	106.61	215.55	3.29	398.46	1.52		69.92	137.14	207.58	7.40
蓄積	32,623	539	12	25,187	74,763	927	134,051	173		8,033	15,957	24,163	3,23
成長	360.2	114	0.3	225.7	670.1	18.6	1,286.3	2.9		132.1	263.1	398.1	2,240
14	31.27	5.07		47.94	72.90	7.02	164.20	2.56		66.75	108.13	177.44	39.8
蓄積	14,681	2,126		11,734	26,205	2,191	56,937	312		8,096	13,205	21,603	561
成長	132.4	38.3		94.7	183.7	37.4	486.5	3.3		89.1	144.9	237.3	9.6
15	67.55	38.85	0.21	237.34	25.08	11.23	380.26	0.50		38.35	109.53	148.38	11.06
蓄積	33,905	18,824	101	62,342	9,276	4,072	128,120	63		4,987	14,265	19,315	4,012
成長	127.0	75.1	0.9	226.7	48.0	51.8	529.5	0.5		34.7	102.0	137.2	50.9
計	422.61	230.94	1.04	1,230.70	733.41	32.77	2,651.47	6.46	0.00	314.27	643.38	964.11	3,615.58
蓄積	182,679	59,470	321	284,601	248,135	9,507	784,713	697	0	31,954	65,741	98,392	883,105
成長	2,102.9	1,718.6	6.4	2,588.7	2,379.0	174.1	8,979.7	10.6	0.0	551.9	1,118.7	1,681.1	10,660.8

伐跡	0.98
未立木地	3.02
空白地	8.90
崩壊地	3.42
ほげ山	0.52
施設敷	7.65
林地開発	2.240
計	27.72
竹林	20.99
更新	
困難地	
面積	561
蓄積	
成長	
合計	
面積	3,664.29
蓄積	883,105
成長量	10,660.8

第11表 市町村別・資源構成表（千曲川上流）

長和町

単位 面積：ha、蓄積 成長量：m

樹種 等級	針葉樹					広葉樹					計			
	スギ	ヒノキ	サウラ	アカマツ	カラマツ	その他針	小計	クスギ	フナ	ナラ	その他広	小計	計	
1	面積 蓄積 成長					0.00 0 0	2.83				5.01 0 0		5.01 0 0	
2	面積 蓄積 成長					0.00 0 0				0.57 7 7	0.57 7 7		0.57 7 7	
3	面積 蓄積 成長	0.27 36 7.2	1.27 59 13.3		0.33 14 1.9	7.04 703 61.0	8.91 812 83.4	1.83 49 4.2		6.98 169 14.2	8.81 218 18.4	17.72 1,030 101.8	17.72 1,030 101.8	
4	面積 蓄積 成長	1.77 619 50.8	1.78 3,013 319.6		2.04 2,638 21	40.02 6,285 528.1	3.02 42 3.9	19.12 626 42.5		18.92 946 63.9	41.06 1,616 110.3	81.08 7,911 638.4	81.08 7,911 638.4	
5	面積 蓄積 成長	3.25 711 35.1	24.39 6,801 483.3		3.85 443 22.4	17.75 2,836 130.4	49.24 10,791 671.2	8.75 354 18.2		56.39 2,443 125.5	65.14 2,797 143.7	114.38 13,588 814.9	114.38 13,588 814.9	
6	面積 蓄積 成長	4.97 5,194 185.4	142.80 22,901 1,260.1		5.71 922 32.9	57.43 11,222 258.0	210.91 40,239 1,736.4	17.69 940 38.2		93.00 4,847 198.4	110.69 5,787 236.6	321.60 46,026 1,973.0	321.60 46,026 1,973.0	
7	面積 蓄積 成長	1.96 923 25.2	33.98 10,129 456.1		3.88 649 15.7	9.87 2,267 49.9	49.91 14,428 566.6	0.22 460 19.7		29.45 1,785 126.5	67.18 4,079 182.5	96.83 5,877 749.1	96.83 5,877 749.1	
8	面積 蓄積 成長	11.37 4,075 93.6	73.77 17,291 640.1		51.02 9,255 186.3	28.14 7,177 150.5	164.75 39,986 1,154.1	0.45 2,198 83.6		18.61 1,279 149.3	70.56 4,950 187.9	253.92 46,225 1,342.0	253.92 46,225 1,342.0	
9	面積 蓄積 成長	4.416 796	5.821 175.0		15.041 227.1	23.556 426.1	49.567 933.4	7.33 25.6		1.551 42.8	3.515 97.9	5.066 140.7	5.066 140.7	
10	面積 蓄積 成長	3.957 59.5	3.169 92.1		31.384 409.7	62.418 940.7	101.479 1,518.1	2.81 7.6		6.568 22.5	7.458 188.9	108.937 1,707.0	108.937 1,707.0	
11	面積 蓄積 成長	23.87 9,419 123.0	2.67 912 21.9		337.04 74,322 816.1	765.65 241,815 2,907.5	1,132.19 327,454 3,892.0	0.06 15 0.3		15.69 1,956 31.8	127.00 12,606 250.2	142.69 14,204 282.0	142.69 14,204 282.0	
12	面積 蓄積 成長	29.24 12,907 142.5	1.31 480 10.3		279.54 63,622 573.8	1,022.88 340,266 3,081.2	1,334.12 417,712 3,816.9	0.21 22 0.4		43.35 4,571 89.8	350.23 36,943 697.3	393.79 41,536 787.5	393.79 41,536 787.5	
13	面積 蓄積 成長	23.58 10,645 117.7	2.65 1,042 21.7		135.54 33,384 300.8	731.37 246,228 2,181.2	893.45 291,426 2,624.2	0.53 62 1.0		45.77 5,231 88.8	409.19 46,184 772.9	455.49 51,477 862.7	455.49 51,477 862.7	
14	面積 蓄積 成長	8.31 3,934 36.1	1.11 473 8.4		84.99 21,455 168.7	221.27 76,973 549.7	318.89 104,183 787.2	0.06 8 0.1		42.42 5,008 55.9	246.07 26,654 324.0	288.55 33,670 380.0	288.55 33,670 380.0	
15	面積 蓄積 成長	27.09 13,411 57.9	6.81 3,155 12.8		285.31 73,756 306.2	185.15 68,909 262.3	541.72 175,038 767.1	0.13 17 0.2		42.08 5,267 38.4	280.38 34,671 248.8	322.59 39,955 287.4	322.59 39,955 287.4	
計	面積 蓄積 成長	158.39 70,247 1,013.6	342.88 75,256 3,514.7		1,417.02 324,272 3,063.7	3,362.46 1,087,008 11,154.1	5,332.61 15,794,420 19,078.7	22.06 9,651 206.4		316.79 29,149 567.3	1,844.72 186,584 3,236.0	2,165.66 215,897 3,809.3	2,165.66 215,897 3,809.3	
													伐跡 未立木地 営林地 崩壊地 ほげ山 施設敷 林地開発 計	4.64 32.34 42.74 14.89 2.18 96.79 11.48
													更新 困難地 成長 合計	157.853 1,167.2 864.31 7,498.27 1,795.317 22,888.0

第11表 市町村別・資源構成表 (伊那谷)

岡谷市

単位 面積: ha, 蓄積 成長量: m³

樹種 年齢	針葉樹					広葉樹					樹		計
	スギ	ヒノキ	サウラ	アカマツ	カラマツ	その他針	小計	クスギ	フナ	ナラ	その他広	小計	
1	面積 蓄積 成長					0.00	0.00				0.29	0.29	0.29
2	面積 蓄積 成長	0.14				0	0				0.0	0.0	0
3	面積 蓄積 成長	0.04	0.80			12.93	0			5.69	5.69	72	18.62
4	面積 蓄積 成長	0.09	3.00			0.84	0			9.6	9.6	72	9.6
5	面積 蓄積 成長	0.06	5.9			0.84	34			5.45	5.45	138	6.29
6	面積 蓄積 成長	0.09	1.849			1.861	6.3			12.3	12.3	12.5	12.52
7	面積 蓄積 成長	0.09	1.683			1.861	1			2.33	2.33	454	2.315
8	面積 蓄積 成長	13.30	1.43			14.73	0.1			15.8	15.8	29.9	19.92
9	面積 蓄積 成長	2.140	1.79			2.341	22			422	422	546	2.887
10	面積 蓄積 成長	124.1	8.2			133.7	14			23.0	23.0	28.8	162.5
11	面積 蓄積 成長	0.55	28.92			0.94	37.29			6.74	6.74	7.41	44.70
12	面積 蓄積 成長	108	5.383			55	6.542			35	35	394	6.936
13	面積 蓄積 成長	3.9	232.0			2.8	27.56			1.3	1.3	15.9	291.5
14	面積 蓄積 成長	0.99	34.01			13.12	54.41			1.44	1.44	3.02	57.43
15	面積 蓄積 成長	2.0	8.535			1.159	11.215			8.5	8.5	17.7	11.392
16	面積 蓄積 成長	6.0	276.8			50.2	362.2			2.7	2.7	5.6	367.8
17	面積 蓄積 成長	1.45	66.20			12.18	112.54			2.72	2.72	2.72	115.26
18	面積 蓄積 成長	3.71	11.815			1.103	19.502			1.86	1.86	1.86	19.688
19	面積 蓄積 成長	0.85	308.6			41.1	485.4			5.5	5.5	5.5	490.9
20	面積 蓄積 成長	0.34	19.89			5.51	131.57			5.48	5.48	5.59	137.16
21	面積 蓄積 成長	95	3.630			602	23.684			433	433	442	24.126
22	面積 蓄積 成長	1.6	79.4			18.7	422.1			12.2	12.2	12.4	434.5
23	面積 蓄積 成長	8.44	4.368			3.66	365.44			0.46	0.46	17.34	382.78
24	面積 蓄積 成長	12.1	80.7			10.3	1,194.4			1.0	1.0	39.3	1,233.7
25	面積 蓄積 成長	7.21	4.91			31.31	766.02			1.49	1.49	45.53	813.04
26	面積 蓄積 成長	2.78	1,119			3,904	174,325			152	152	4,712	179,037
27	面積 蓄積 成長	32.3	18.3			86.2	2,370.3			3.0	3.0	93.6	2,463.9
28	面積 蓄積 成長	12.22	12.75			13.25	986.26			4.74	4.74	114.08	1,100.34
29	面積 蓄積 成長	4.254	3.278			1,853	241,044			507	507	12,265	253,309
30	面積 蓄積 成長	5.54	46.5			36.7	2,945.1			10.0	10.0	230.0	3,175.1
31	面積 蓄積 成長	10.71	20.11			36.57	1,062.77			8.00	8.00	82.92	1,145.69
32	面積 蓄積 成長	3.647	5.404			4,776	265,246			928	928	9,580	274,826
33	面積 蓄積 成長	48.0	76.2			94.7	3,175.1			14.9	14.22	157.1	3,332.2
34	面積 蓄積 成長	2.79	7.72			1.82	421.28			0.01	0.01	77.20	498.48
35	面積 蓄積 成長	1,009	2,226			201	107,910			98.7	98.7	8,866	116,785
36	面積 蓄積 成長	10.5	26.2			3.2	1,075.9			9.6	9.6	104.5	1,180.2
37	面積 蓄積 成長	34.46	46.60			28.05	831.14			6.40	305.82	312.22	1,143.36
38	面積 蓄積 成長	13.985	14,539			4,020	232,350			34,759	34,759	35,982	267,932
39	面積 蓄積 成長	25.7	45.0			36.1	1,068.2			6.3	176.0	182.3	1,250.5
40	面積 蓄積 成長	73.77	278.64			145.44	4,800.34			35.48	664.83	700.32	5,500.66
41	面積 蓄積 成長	26,936	64,317			18,061	1,166,237			3,793	71,158	74,952	1,241,189
42	面積 蓄積 成長	209.5	1,488.0			381.5	13,683.6			68.9	858.1	927.0	14,610.6
計													
計													

第11表 市町村別・資源構成表（伊那谷）

樹種 年齢	針葉樹					樹					広葉樹					計
	スギ	ヒノキ	サウラ	アカマツ	カラマツ	その他針	小計	クスギ	フナ	ナラ	その他広	小計	計			
1	面積 蓄積						0.00					0.00	0.00			
	成長						0					0	0			
2	面積 蓄積						0.00					0.00	0.00			
	成長						0					0	0			
3	面積 蓄積	103					103			0.10	2	105	105			
	成長	198					198			0.2	0.2	200	200			
4	面積 蓄積	252	1.03		1.03		1.03			5.59	5.59	6.62	6.62			
	成長	232	1.576		1.576	138	1,956		5.0	1.99	2.48	2,214	2,214			
5	面積 蓄積	315	0.63		0.20		0.83			4.83	5.27	6.10	6.10			
	成長	185	1.59		26		500		1.43	1.95	3.38	838	838			
6	面積 蓄積	381	5.25		0.71		9.84			8.97	11.03	20.87	20.87			
	成長	616.4	4.50		1.05	4	6,723		1.36	4.41	5.77	7,300	7,300			
7	面積 蓄積	7.81	1.39		1.49		36.37			18.2	23.6	308.3	308.3			
	成長	265.4	7.05		2.8	2,080	9,595		3.84	21.62	25.46	61.83	61.83			
8	面積 蓄積	0.19	32.70	0.42	18.65		89.86			14.40	19.07	108.93	108.93			
	成長	48	10.490	82	3,152	1,619	18,924		3.35	9.83	1,318	20,242	20,242			
9	面積 蓄積	1.56	43.02	0.38	87.93		207.28			32.30	36.92	244.20	244.20			
	成長	419	16.548	81	12,989	904	39,976		3.75	2,364	2,739	42,715	42,715			
10	面積 蓄積	7.2	189.8	1.7	252.1		719.9			66.1	75.9	795.8	795.8			
	成長	103	12.51	0.61	146.19	18.73	400.71		3.02	34.67	37.69	438.40	438.40			
11	面積 蓄積	275	3,488	141	30,096	2,397	88,600			2,952	3,195	91,795	91,795			
	成長	40	65.7	2.5	394.4	71.4	1,326.7			76.2	81.5	1,408.2	1,408.2			
12	面積 蓄積	1.27	14.29	0.25	222.95		774.13			42.05	44.66	818.79	818.79			
	成長	344	3,443	63	46,071	3,683	184,044		2.56	4,086	4,346	188,350	188,350			
13	面積 蓄積	4.1	56.0	0.9	511.5		2,478.8			5.1	80.9	86.0	2,564.8	2,564.8		
	成長	2.93	13.84	7.87	188.71	17.82	1,387.76		5.90	148.05	153.95	1,541.71	1,541.71			
14	面積 蓄積	1,021	3,574	2,110	41,383	3,107	344,922			13,861	14,481	359,403	359,403			
	成長	133	50.6	29.7	381.8	60.0	4,275.9		11.9	259.7	271.6	4,547.5	4,547.5			
15	面積 蓄積	2.21	34.19	3.18	162.84	1.17	791.92			213.26	224.86	1,016.78	1,016.78			
	成長	746	6,695	860	31,410	203	200,960		1.261	20,113	21,374	222,334	222,334			
16	面積 蓄積	9.5	95.1	12.1	301.8	3.9	2,490.0			335.7	354.6	2,844.6	2,844.6			
	成長	257	9.20	3.88	134.42	0.92	415.31		17.68	203.71	221.39	636.70	636.70			
17	面積 蓄積	59	2,609	889	28,682	118	104,845			2,122	23,155	128,000	128,000			
	成長	7.1	31.1	11.0	247.1	2.0	1,085.9		2.35	244.7	268.2	1,354.1	1,354.1			
18	面積 蓄積	5.97	117.61	41.13	611.22	1.44	1,052.33			441.24	473.13	1,525.46	1,525.46			
	成長	2,338	36,453	12,100	147,271	355	281,714		39.79	54,145	58,124	339,838	339,838			
19	面積 蓄積	10.9	219.1	50.8	673.8	1.4	1,369.9			280.8	305.9	1,675.8	1,675.8			
	成長	17.73	288.98	57.72	1,580.22	123.02	5,167.37		0.00	1,170.79	1,259.12	6,426.49	6,426.49			
20	面積 蓄積	5,950	89,626	16,326	346,916	14,470	1,282,872		0	121,788	131,437	1,414,309	1,414,309			
	成長	57.2	1,534.9	110.8	2,966.8	403.6	15,052.9		0.0	1,457.0	1,589.4	16,642.3	16,642.3			
合計																



第11表 市町村別・資源構成表 (伊那谷)

茅野市

単位 面積:ha、蓄積 成長量:m<sup>3</sup>

樹種 等級	針葉樹					広葉樹					樹					計
	スギ	ヒノキ	サウラ	アカマツ	カラマツ	その他針	小計	クスギ	フナ	ナラ	その他広	小計	計			
1	面積 蓄積 成長					0.00 0 0.0						0.00 0 0.0	0.00 0 0.0			
2	面積 蓄積 成長					0.00 0 0.0				3.08 24 24		3.08 24 24	3.08 24 24			
3	面積 蓄積 成長	0.07 20 3.9				0.28 20 1.8				2.58 49 4.7		2.58 49 4.7	2.83 89 10.4			
4	面積 蓄積 成長	0.26 16 1.5			0.06 5 0.4	5.08 325 26.7	5.40 346 28.6			0.43 12 0.8		12.85 388 25.3	18.68 734 54.7			
5	面積 蓄積 成長	1.56 890 51.7			0.62 66 34	8.73 356 239	11.45 1,357 81.1			0.36 17 0.8		62.55 2,395 129.3	74.00 3,752 210.4			
6	面積 蓄積 成長	36.23 5,294 227.0			0.23 26 0.9	13.07 724 36.8	56.51 6,880 285.3			2.37 34 1.3		62.08 7,216 106.3	118.59 14,996 391.6			
7	面積 蓄積 成長	43.76 7,192 230.2	1.21 207 6.6		1.13 169 4.1	13.43 703 30.5	82.11 11,212 340.4					37.90 2,041 63.6	120.01 13,253 404.0			
8	面積 蓄積 成長	0.10 19 0.5	28.63 5,252 136.5	0.14 27 0.7	5.95 947 19.4	15.17 1,168 44.1	75.38 12,181 301.8			5.75 313 8.8		152.65 8,820 266.4	228.03 21,001 588.2			
9	面積 蓄積 成長	12.86 140 2.4	26.04 54.6	0.15 0.31 0.6	33.95 64.70 98.0	14.93 1,213 40.2	174.85 33,127 615.2			4.61 355 9.0		142.77 9,587 265.1	317.62 42,714 880.3			
10	面積 蓄積 成長	0.43 145 2.1	0.97 214 3.8	0.31 71 1.3	89.60 17,978 237.0	7.91 853 24.5	522.01 114,281 1,710.4			10.88 789 16.2		176.81 13,136 330.1	698.82 127,417 2,040.5			
11	面積 蓄積 成長	0.72 234 3.2	0.22 53 0.8	0.48 121 1.8	114.60 24,263 289.1	67.82 8,144 193.8	1,093.93 24,168.2 3,393.3			17.93 1,446 25.8		379.32 30,746 577.1	1,473.25 272,408 3,970.4			
12	面積 蓄積 成長	2.00 698 9.0	1.16 308 4.5	5.13 1,178 17.6	116.56 26,374 239.4	110.17 14,234 284.6	1,656.04 397,681 5,048.3			217.95 19,039 325.9		806.51 70,823 1,287.2	2,462.55 468,504 6,335.5			
13	面積 蓄積 成長	0.62 208 2.7	1.26 346 4.8	2.31 478 7.2	194.86 45,573 410.6	68.82 8,988 179.5	1,585.16 395,063 4,942.9			193.36 19,193 284.9		874.44 85,918 1,414.9	2,459.60 484,981 6,357.8			
14	面積 蓄積 成長	0.69 56 2.6	0.04 12 0.1	6.88 1,709 21.9	184.34 40,180 347.2	45.59 6,129 104.2	840.83 21,650 2,240.5			587.21 23,108 291.6		1,659.81 83,629 749.6	1,659.81 256,288 3,281.7			
15	面積 蓄積 成長	3.42 1,391 1.8	2.91 903 2.5	53.47 14,558 24.6	654.50 169,287 886.5	780.47 150,913 1,244.7	2,955.83 736,383 3,630.4			452.49 48,204 456.2		1,885.95 205,293 1,405.2	4,841.78 941,676 5,035.6			
以上	面積 蓄積 成長	8.48 3,091 24.3	129.93 23,104 721.9	70.08 18,380 82.3	1,396.20 331,318 2,516.0	1,151.19 193,750 2,233.5	9,059.85 2,166,872 22,623.9			1,137.90 12 1,421.3		5,418.90 515,465 5,499.1	14,478.75 2,682,337 29,544.3			
計	面積 蓄積 成長	8.48 3,091 24.3	129.93 23,104 721.9	70.08 18,380 82.3	1,396.20 331,318 2,516.0	1,151.19 193,750 2,233.5	9,059.85 2,166,872 22,623.9	0.13 12 0.0	0.00 0 0.0	1,137.90 12 1,421.3	4,280.87 402,853 5,499.1	5,418.90 515,465 5,499.1	14,478.75 2,682,337 29,544.3			
													伐跡 未立木地 当白地 崩壊地 ほげ山 施設敷 林地開発 計 竹 林 更新 困難地 成林 合計 面積 蓄積 成長			

第11表 市町村別・資源構成表（伊那谷）

単位 面積：ha、蓄積 成長量：m<sup>3</sup>

樹種	針葉樹				広葉樹				樹				計
	スギ	ヒノキ	サウラ	アカマツ	カラマツ	その他針	小計	クスギ	フナ	ナラ	その他広	小計	
1	面積 蓄積						0.00					0.00	
2	面積 蓄積						0.00					0.00	
3	面積 蓄積	400 77.0					2.40					2.40	
4	面積 蓄積	1,558 22					15.62					15.62	
5	面積 蓄積	0.50 915					0.50					0.50	
6	面積 蓄積	3.67 56					4.54					4.54	
7	面積 蓄積	13.82 184					17.5					17.5	
8	面積 蓄積	3.70 214					4.75					4.75	
9	面積 蓄積	1.58 301					1.58					1.58	
10	面積 蓄積	3.03 687					4.36					4.36	
11	面積 蓄積	7.98 2,625					7.98					7.98	
12	面積 蓄積	1.91 153					1.91					1.91	
13	面積 蓄積	3.46 4,075					4.66					4.66	
14	面積 蓄積	1.91 3,012					1.91					1.91	
15	面積 蓄積	3.03 702					3.03					3.03	
以上	面積 蓄積	13,191 268					13,191					13,191	
計	面積 蓄積	197.0 19,320					197.0					197.0	



第11表 市町村別・資源構成表（伊那谷）

樹種 樹齢	針葉樹					広葉樹					樹					計
	スギ	ヒノキ	サウラ	アカマツ	カラマツ	その他針	小計	クスギ	フナ	ナラ	その他広	小計	計			
1	面積 蓄積 成長					0.00 0 0					0.00 0 0					
2	面積 蓄積 成長					0.00 0 0					0.00 0 0					
3	面積 蓄積 成長					0.00 0 0					0.00 0 0					
4	面積 蓄積 成長					0.00 0 0					0.00 0 0					
5	面積 蓄積 成長					0.00 0 0					0.00 0 0					
6	面積 蓄積 成長					0.00 0 0					0.00 0 0					
7	面積 蓄積 成長					0.00 0 0					0.00 0 0					
8	面積 蓄積 成長					0.00 0 0					0.00 0 0					
9	面積 蓄積 成長					0.00 0 0					0.00 0 0					
10	面積 蓄積 成長					0.00 0 0					0.00 0 0					
11	面積 蓄積 成長					0.00 0 0					0.00 0 0					
12	面積 蓄積 成長					0.00 0 0					0.00 0 0					
13	面積 蓄積 成長					0.00 0 0					0.00 0 0					
14	面積 蓄積 成長					0.00 0 0					0.00 0 0					
15	面積 蓄積 成長					0.00 0 0					0.00 0 0					
以上	面積 蓄積 成長					0.00 0 0					0.00 0 0					
計	面積 蓄積 成長					0.00 0 0					0.00 0 0					

単位 面積：ha、蓄積 成長：m

樹種	面積	蓄積	成長
伐跡			0.66
未立木地			12.00
空白地			31.03
崩壊地			57.29
林開闢			2.48
計			103.46
更新 困難地			381.03 69.019
林			190.03 43.21
面積 蓄積			56.742 4.096
成長			51.8 383.0
合計			194.37 19.437
面積 蓄積			453.53 43.962
成長			1,870.07 346.002
合計			625.0 3,935.0

第11表 市町村別・資源構成表（伊那谷）

伊那市

単位 面積：ha、蓄積 成長量：m³

樹種 等級	針 葉 樹				樹				広 葉 樹				計
	スギ	ヒノキ	サウラ	アカマツ	アカマツ	カラマツ	その他針	小計	クスギ	ブナ	ナラ	その他広	
1	面積 蓄積 成長						0.00 0 0.0	0.23			0.23	0.23	0.23
2	面積 蓄積 成長	4.95			0.43	16.12	21.50 0 0.0	0.56 6 0.8			0.82 12 1.3	1.38 18 2.1	2.288 18 2.1
3	面積 蓄積 成長	34.87 1,905 367.8			0.39 23 3.1	2.45 176 16.1	37.71 2,104 387.0	2.50 64 5.4			18.70 443 40.0	21.20 507 45.4	58.91 2,611 432.4
4	面積 蓄積 成長	20.66 3,117 286.7			0.70 56 4.5	39.66 3,639 227.0	61.02 7,011 518.2	0.42 21 0.9			34.29 1,031 70.3	35.67 1,083 73.3	96.69 8,094 591.5
5	面積 蓄積 成長	0.04 6 0.2	60.37 7,936 462.7		4.17 494 25.3	47.45 6,066 279.0	112.15 14,508 767.6	0.12 6 0.4			66.86 2,662 140.7	71.69 2,884 151.7	183.84 17,392 919.3
6	面積 蓄積 成長	0.85 172 6.2	78.62 10,877 468.5		22.57 3.143 1.150	104.89 16,232 385.5	222.58 31,643 1,037.2	0.52 36 1.0			140.52 7,058 288.5	160.19 8,101 327.9	382.77 39,744 1,365.1
7	面積 蓄積 成長	4.84 1,488 39.0	216.74 38,647 1,241.4		48.21 8,239 201.8	212.27 34,384 778.3	513.31 85,281 2,379.2	31.25 2,523 1.436			23.31 7,334 45.8	148.47 8,770 273.4	661.78 94,051 2,652.6
8	面積 蓄積 成長	10.41 2,998 60.3	186.68 34,510 901.2		131.36 22,883 477.7	435.14 77,357 1,669.2	814.03 142,168 3,287.8	1.26 108 0.1			199.71 13,245 401.6	217.37 14,510 435.1	1,031.40 156,676 3,722.9
9	面積 蓄積 成長	21.20 4,022 67.9	223.48 47,200 994.3		390.16 75,568 1,141.7	1,024.45 222,079 4,022.8	1,691.27 3,052 6,352.3	0.12 8 0.44			235.51 17,789 484.0	246.82 18,703 508.4	1,938.09 372,092 6,860.7
10	面積 蓄積 成長	6.165 87.1	51.531 936.5		231.312 3,025.3	401.318 6,103.4	693.728 10,250.4	39 96.9			27,972 709.2	28,799 728.0	722,527 10,978.4
11	面積 蓄積 成長	43.83 13,917 191.4	86.97 21,937 352.8		1,242.61 270,461 2,991.0	2,943.67 699,141 975.12	4,327.24 10,065.84 13,309.0	0.64 59 20.1			444.45 43,987 52.4	470.67 46,557 921.0	4,797.91 1,053,121 14,230.0
12	面積 蓄積 成長	80.86 27,156 347.1	87.03 22,927 322.4		1,177.56 267,307 2,446.6	3,238.61 852,276 10,901.1	4,603.46 1,433 14,080.3	2.34 212 3.55			897.03 8,298 157.7	976.02 103,221 1,973.2	5,579.48 1,276,764 16,053.5
13	面積 蓄積 成長	45.95 15,955 205.4	62.50 16,615 234.4		720.89 166,932 1,523.5	2,650.94 727,005 9,275.1	3,488.21 928,082 11,266.2	318 318			1,418.06 158,927 250.1	1,551.36 174,131 2,918.1	5,039.57 1,102,193 14,164.3
14	面積 蓄積 成長	16.88 6,138 61.6	55.35 16,204 192.1		557.18 15,340 1,094.8	1,269.18 36,140.3 3,934.3	1,940.75 4,499 759	8.01 720 5.367			1,100.64 129,875 1,450.5	1,187.71 140,236 1,556.4	3,128.46 664,513 6,923.4
15	面積 蓄積 成長	86.76 34,422 83.5	346.87 105,615 394.9		1,608.52 430,062 2,222.0	778.48 240,985 1,465.1	3,139.26 878,800 4,734	13.75 1,229 4.658			3,187.85 395,728 1,564	3,405.22 423,576 1,989.8	6,544.48 1,302,376 6,648.6
計	面積 蓄積 成長	325.89 112,039 1,149.7	1,885.98 379,021 7,155.7		7,029.79 1,611,750 15,274.3	14,559.82 3,642,260 48,808.1	51,919.6 84,618 1,165.7	24,162.92 5,841,076 73,661.0	31.05 2,750 2.0	0.00 0 0.0	602.34 900.674 10,999.2	8,282.18 971,096 11,903.8	32,985.10 6,813,177 85,564.8

伐跡	1.89
未立木地	91.45
岩白地	37.77
崩壊地	181.49
ほげ山	1.60
施設敷	58.62
林地開葎	7.35
計	380.17
竹林	50.79
面積	664,513
蓄積	140,236
成長	1,556.4
合計	3,405.22
面積	423,576
蓄積	1,989.8
成長	6,648.6
合計	33,423.77
面積	6,813,177
蓄積	85,564.8
成長	85,564.8

第11表 市町村別・資源構成表 (伊那谷)

樹種	針葉樹					広葉樹					樹					計
	スギ	ヒノキ	サウラ	アカマツ	カラマツ	その他針	小計	クスギ	フナ	ナラ	その他広	小計	計			
1	面積 蓄積						0.00					0.00	0.00			
	成長						0					0	0			
2	面積 蓄積	3.29					3.29			1.32	0.43	1.75	5.04			
	成長						0			18	6	24	24			
3	面積 蓄積	5.80					5.80			24	0.7	3.1	9.85			
	成長	236					236			415	138	374	619			
4	面積 蓄積	18.24			2.63		20.87				12.1	12.1	57.8			
	成長	2732			211		2943				138	138	3081			
5	面積 蓄積	248.8			17.3		266.1				9.3	275.4	749			
	成長	0.06			0.03		22.19			5.59	5.59	27.78	27.78			
6	面積 蓄積	10	2.969		3		66			219	219	3267	3343			
	成長	0.5	172.0		0.2		172.2			11.5	11.5	188.7	190.2			
7	面積 蓄積	0.58	109.57		2.25		118.26	0.17		0.08	31.28	31.53	149.79			
	成長	110	14.451		295		157.79	13		4	16.72	16.89	174.68			
8	面積 蓄積	40	621.7		10.9		658.1	0.4		0.2	67.9	68.5	726.6			
	成長	4.68	15.81		63.71		95.03	0.58		7.51	8.09	103.12	108.11			
9	面積 蓄積	1.88	10.800		2.683		16.333	4.6		4.43	4.89	16.822	18.704			
	成長	3.22	346.9		67.4		485.9	0.1		13.7	13.8	499.7	513.4			
10	面積 蓄積	2.67	126.53		24.39		193.30	0.26		32.52	32.78	226.08	228.75			
	成長	702	234.79		4487		3373.6	22		223.6	225.8	3594	3616			
11	面積 蓄積	16.3	612.7		89.6		854.5	0.1		67.6	67.7	922.2	938.5			
	成長	2.11	184.34		126.26		423.17	0.20		31.69	31.89	455.06	457.17			
12	面積 蓄積	590	38.161		24.375		86.669	17		233.8	235.5	89.024	91.379			
	成長	10.1	807.2		369.4		1,618.9	0.5		64.5	65.0	1,683.9	1,689.0			
13	面積 蓄積	13.92	95.15		263.56		709.65	0.53		0.88	84.98	86.39	796.04			
	成長	4.253	21.306		53.871		152.782	47		73.32	73.36	159.998	164.258			
14	面積 蓄積	60.0	385.6		708.8		2,278.9	0.1		181.1	183.2	2,462.1	2,462.1			
	成長	34.79	42.09		469.68		889.09	0.58		171	117.90	120.19	1,109.28			
15	面積 蓄積	11.238	10.064		102.202		211.53	52		183	11,639	11,874	233,007			
	成長	156.4	163.1		1,132.3		2,810.0	3.6		230.5	234.1	3,044.1	3,044.1			
16	面積 蓄積	65.64	68.25		537.63		1,248.04	0.55		3.35	274.24	278.14	1,526.18			
	成長	22.457	16.512		121.635		285.244	49		362	28,107	28,518	323,762			
17	面積 蓄積	290.7	239.2		1,110.5		3,336.6	7.48		7.1	542.2	549.3	3,887.9			
	成長	89.92	37.57		395.82		828.99	667		3.81	43.84	45.13	1,284.12			
18	面積 蓄積	24.553	10.344		92.131		211.485	6.67		437	49,888	50,992	262,477			
	成長	316.3	146.7		842.0		2,347.8	7.4		846.1	853.5	3,201.3	3,201.3			
19	面積 蓄積	34.33	17.60		240.04		481.67	2.61		5.95	496.80	505.36	547.31			
	成長	12.448	5.013		58.62		125.531	220		7.8	58.453	59.401	184.932			
20	面積 蓄積	126.1	59.7		539.9		1,198.9	80		660.5	668.5	1,867.4	1,867.4			
	成長	58.58	238.09		833.59		1,279.75	2.25		924.95	939.12	2,218.87	2,218.87			
21	面積 蓄積	23.316	72.383		220.819		357.63	180		113.263	114.988	472.751	472.751			
	成長	89.5	168.6		1,200.2		1,659.2	11.1		628.5	2,298.8	2,298.8	2,298.8			
22	面積 蓄積	287.28	1,030.73		2,912.29		6,419.10	15.01		2,460.78	2,505.01	8,924.11	9,127.63			
	成長	100.965	228.450		681.294		1,522.662	1.296		275.646	280.319	1,802.981	1,802.981			
23	面積 蓄積	1,102.1	4,017.9		6,021.3		17,798.8	0.7		3,336.2	3,379.2	21,119.0	21,119.0			
	成長															

伐跡 749  
未立木地 38.77  
空白地  
崩壊地 106.55  
げざ山 2.18  
施設敷 4.58  
林地開発  
計 166.29  
竹林 37.23  
更新  
困難地  
成長  
総合計  
面積 8,924.11  
蓄積 1,802.981  
成長量 21,119.0

第11表 市町村別・資源構成表 (伊那谷)

樹種 年齢	針葉樹					広葉樹					樹					計
	スギ	ヒノキ	サウラ	アカマツ	カラマツ	その他針	小計	クスギ	フナ	ナラ	その他広	小計	計			
1	面積 蓄積					0.00	0.00			4.33	4.33	4.33	4.33			
	成長					0	0			0.0	0.0	0	0			
2	面積 蓄積					0.00	0			0.11	0.11	0.11	0.11			
	成長					0	0			2	2	2	2			
3	面積 蓄積	1.07			0.10	0.13	1.30			0.53	0.53	1.83	1.83			
	成長	45			7	3	55			12	12	67	67			
4	面積 蓄積	8.6			0.9	0.4	9.9			1.0	1.0	10.9	10.9			
	成長	297			257	275	313			33.76	33.76	36.89	36.89			
5	面積 蓄積	0.16			0.15	0.28	2.75			1.085	1.085	1.360	1.360			
	成長	1.5			1.0	1.95	2.48			7.37	7.37	9.85	9.85			
6	面積 蓄積	0.42			0.15	12.81	28.76			19.67	19.67	48.43	48.43			
	成長	72			19	1,627	3,790			884	884	4,674	4,674			
7	面積 蓄積	3.5			1.0	7.48	195.5			46.9	46.9	246.4	246.4			
	成長	11.0			1.96	12.64	58.51			24.40	24.40	82.91	82.91			
8	面積 蓄積	2.00			2.82	1.949	10.282			1.231	1.231	11.513	11.513			
	成長	7.2			10.6	44.9	398.8			50.0	50.0	448.8	448.8			
9	面積 蓄積	1.50			17.50	66.88	110.11			18.33	18.33	128.44	128.44			
	成長	3.46			2.34	11.217	18.00			1.093	1.093	19.153	19.153			
10	面積 蓄積	9.0			6.84	251.0	464.8			25.02	25.02	489.9	489.9			
	成長	2.42			35.57	52.54	150.53			16.32	16.32	175.55	175.55			
11	面積 蓄積	6.01			6.215	9.600	27.414			49.9	49.9	230.46	230.46			
	成長	13.7			129.1	206.5	7.4			57.55	57.55	688.9	688.9			
12	面積 蓄積	10.73			161.50	336.02	56.09			4.601	4.601	394.07	394.07			
	成長	3.023			31.970	12.812	67.194			39	39	71.834	71.834			
13	面積 蓄積	5.20			480.8	230.7	1,195.3			1.1	1.1	1,328.4	1,328.4			
	成長	33.91			1.28	173.59	1.34			63.59	63.59	790.37	790.37			
14	面積 蓄積	10.258			102.845	43.241	162.951			5.652	5.652	168.603	168.603			
	成長	14.45			1.338.3	653.3	5.1			142.8	142.8	2,399.7	2,399.7			
15	面積 蓄積	48.22			838.93	509.64	1,507.14			95.08	95.08	1,606.11	1,606.11			
	成長	15.859			2,059.97	118.550	310			400	400	3,524.32	3,524.32			
16	面積 蓄積	218.0			2,269.8	1,646.9	6.1			189.7	189.7	1,977	1,977			
	成長	32.5			32.5	1,646.9	6.1			8.0	8.0	4,371.0	4,371.0			
17	面積 蓄積	97.54			852.73	783.46	1,762.21			156.80	156.80	1,919.97	1,919.97			
	成長	34.108			196.98	218.316	458.728			16.463	16.463	475.286	475.286			
18	面積 蓄積	44.7			1,787.6	2,826.4	5,162.1			315.1	315.1	5,479.0	5,479.0			
	成長	85.95			31.46	754.51	3.31			3.22	3.22	1,966.42	1,966.42			
19	面積 蓄積	30.578			178.936	229.379	569			35.251	35.251	483.324	483.324			
	成長	38.0			1.2	1,607.4	2,937.8			592.3	592.3	5,666.7	5,666.7			
20	面積 蓄積	27.53			420.10	514.32	973.64			2.06	2.06	1,197.87	1,197.87			
	成長	10.67			3,113	154.584	20			26.959	26.959	298.351	298.351			
21	面積 蓄積	104.2			822.5	1,692.6	2,659.2			2.9	2.9	2,960.6	2,960.6			
	成長	68.29			18.22	1,121.32	288.43			541.06	541.06	2,179.64	2,179.64			
22	面積 蓄積	27.436			302.314	92.647	463.555			70.588	70.588	536.741	536.741			
	成長	86.1			33.5	501.8	85.7			429.4	429.4	2,835.7	2,835.7			
23	面積 蓄積	37.77			4,793.53	3,250.88	77.11			1,569.53	1,569.53	10,532.94	10,532.94			
	成長	132.596			1,432.709	893.922	13.479			174.990	174.990	2,452.386	2,452.386			
24	面積 蓄積	1,481.4			10,922.4	11,066.7	222.4			2,351.6	2,351.6	23,916.0	23,916.0			
	成長				56.3					0.0	0.0	27,034.7	27,034.7			
合計	面積 蓄積															
	成長															

第11表 市町村別・資源構成表 (伊那谷)

算輸町

単位 面積: ha, 蓄積 成長量: m<sup>3</sup>

樹種 等級	針 葉 樹					闊 葉 樹					樹 木					計
	スギ	ヒノキ	サウラ	アカマツ	カラマツ	その他針	小計	クスギ	フナ	ナラ	その他広	小計	計			
1	面積 蓄積					0.00	0.00				0.00	0.00	0.00			
	成長					0	0				0	0	0			
2	面積 蓄積	0.94		0.11		0.41	1.46			0.81	0.95	1.76	3.22			
	成長					0	0			12	11	23	23			
3	面積 蓄積	0.75					0.0			1.8	1.5	3.3	3.3			
	成長	117					0.75			0.42	1.46	1.88	2.63			
4	面積 蓄積	23.1				40	157		1	10	31	42	199			
	成長	6.19				3.6	26.7		0.2	0.8	2.6	3.6	30.3			
5	面積 蓄積	795				431	1,226			0.03	17.84	17.84	31.68			
	成長	72.8				26.3	99.1			62.0	62.1	124.1	1,847			
6	面積 蓄積	21.64			0.51	9.37	31.52			3.56	3.56	3.56	35.08			
	成長	4,135			46	819	5,000			139	139	139	5,139			
7	面積 蓄積	245.0			24	42.7	290.1			7.5	7.5	7.5	297.6			
	成長	0.80			18.39	4.30	48.67			15.49	15.67	15.67	64.34			
8	面積 蓄積	131			1,133	439	6,683			9	7.76	7.76	7.459			
	成長	4.7			92.7	11.0	283.7			0.3	31.2	31.5	315.2			
9	面積 蓄積	1.77			32.83	0.38	39.75			13.28	13.28	13.28	53.03			
	成長	2.0			6.511	6.8	7.451			8.07	8.07	8.07	8,258			
10	面積 蓄積	7.4			188	1.5	238.5			25.0	25.0	25.0	263.5			
	成長	0.74			22.59	72.45	151.64		0.19	24.81	25.09	25.09	176.73			
11	面積 蓄積	190			3,908	10,911	23,052		16	1,708	1,730	1,730	26,782			
	成長	4.4			82.9	239.7	519.9		0.2	51.5	51.7	51.7	643.6			
12	面積 蓄積	2.64			55.70	24.94	132.64			35.78	35.78	35.78	168.42			
	成長	751			10,169	4,381	25,118			2,741	2,741	2,741	27,859			
13	面積 蓄積	130			157.4	84.8	466.0			74.8	74.8	74.8	540.8			
	成長	4.01			203.71	67.34	315.82			42.99	45.03	45.03	360.85			
14	面積 蓄積	1,204			41,837	16,508	68,539			3,740	3,922	3,922	72,461			
	成長	16.8			547.7	248.5	975.4			94.8	99.1	99.1	1,074.5			
15	面積 蓄積	6.15			321.20	159.17	524.17			0.86	25.95	26.81	550.98			
	成長	1,344			69,841	39,454	120,322		50	2,440	2,530	2,530	122,852			
16	面積 蓄積	26.5			772.8	552.9	1,495.9			1.8	47.6	49.4	154.83			
	成長	10.61			330.09	726.97	1,129.02		0.83	63.04	63.87	63.87	1,192.89			
17	面積 蓄積	3.625			74.033	194.989	285.860			6.306	6.395	6.395	292.255			
	成長	4.70			67.81	2,511.4	3,427.4		1.8	119.3	121.1	121.1	3,548.5			
18	面積 蓄積	16.17			224.13	595.63	1,111		1.21	111.87	113.58	113.58	983.82			
	成長	5.675			160.138	222.665	45		339	11,450	11,634	11,634	234,299			
19	面積 蓄積	73.8			462.2	2,020.9	2,963.2		2.3	190.7	193.0	193.0	2,856.2			
	成長	6.79			152.48	306.02	524.27		0.49	263.51	265.15	265.15	789.42			
20	面積 蓄積	2.46			55.11	87.024	137.755		44	2,659	2,894	2,894	166,536			
	成長	25.1			167.4	957.4	1,435.7		1.5	351.2	352.7	352.7	1,788.4			
21	面積 蓄積	30.61			346.93	118.88	537.54		3.13	360.08	364.18	364.18	901.72			
	成長	12,036			88,605	36,844	149,202		282	43,451	43,866	43,866	193,068			
22	面積 蓄積	47.1			493.4	228.7	822.6			349.1	349.1	349.1	1,171.7			
	成長	80.29			1,680.59	2,093.10	4,321.33		0.00	8.59	890.58	893.48	5,314.81			
23	面積 蓄積	28.257			374.631	552.046	1,055.030		1	102.869	104.067	104.067	1,159.097			
	成長	269.8			3,558.9	6,929.4	12,819.2		0.2	1,388.6	1,403.7	1,403.7	14,222.9			
計	面積	1,422.9			14,222.9	14,222.9	14,222.9						14,222.9			
	蓄積	5,368.49			1,159.097	1,159.097	1,159.097						1,159.097			
	成長	14,222.9			14,222.9	14,222.9	14,222.9						14,222.9			



第11表 市町村別・資源構成表 (伊那谷)

飯島町

単位 面積: ha, 蓄積 成長量: m<sup>3</sup>

樹種 樹齢	針葉樹					広葉樹					樹					計
	スギ	ヒノキ	サウラ	アカマツ	カラマツ	その他針	小計	クスギ	フナ	ナラ	その他広	小計	計			
1	面積 蓄積 成長	579 0 0					579 0 0					0.00 0 0	5.79 0 0			
2	面積 蓄積 成長	463 0 0					463 0 0			3.05 4.1 5.7	2.51 32 4.6	5.56 73 10.3	10.19 73 10.3			
3	面積 蓄積 成長	1435 590 1140			0.81 33 4.5		1516 623 1183				1.13 21 1.9	16.29 644 120.4				
4	面積 蓄積 成長	0.18 25 2.0	12.41 1.16 9.28				13.81 1.15 10.25				6.02 2.01 13.5	6.02 201 116.0				
5	面積 蓄積 成長	15.51 1.805 105.0			5.73 232 12.1		21.24 2.037 117.1				2.34 94 4.9	23.58 1.131 122.0				
6	面積 蓄積 成長	0.26 52 1.8	38.19 5.726 247.3		0.82 119 4.4		39.27 5.897 253.5				12.10 6.05 25.1	51.37 6.502 278.6				
7	面積 蓄積 成長	1.09 2.2 6.5	54.26 8.692 27.98		4.58 802 17.6		59.93 9.736 303.9				6.57 380 11.9	66.50 10.116 315.8				
8	面積 蓄積 成長	0.95 248 5.8	112.41 20.794 542.3		2.57 446 9.2	18.16 1.690 62.5	134.09 23.178 619.8			0.13 9 0.3	8.89 637 19.3	9.02 23.824 639.4	143.11 23.824 639.4			
9	面積 蓄積 成長	3.47 954 16.4	191.87 38.830 823.8		18.46 3.681 55.9	37.36 7.497 140.6	251.16 50.962 1,036.7			0.29 23 0.6	5.81 458 13.2	6.10 481 13.8	257.26 51.443 1,050.5			
10	面積 蓄積 成長	1.302 18.1	14.288 259.2		9.894 128.5	5.091 78.9	30.575 484.7			2.3 0.6	9.68 24.7	1.047 25.4	31.622 510.1			
11	面積 蓄積 成長	10.68 3.456 47.8	29.83 7.292 116.8		107.87 23,107 257.0	128.33 30,949 432.7	276.71 64,806 854.3			2.12 224 4.5	33.34 3,060 58.7	35.46 3,284 63.2	312.17 68,090 917.5			
12	面積 蓄積 成長	36.37 12.491 162.9	20.32 5.379 75.1		161.36 36,493 334.5	109.83 27,618 352.0	329.15 82,184 928.4			5.37 589 11.0	118.11 11,084 207.1	124.05 93,908 218.1	453.20 11,724 1,146.5			
13	面積 蓄積 成長	32.57 11.497 150.3	30.46 8.035 113.7	0.29 79 1.1	102.27 23,701 2,159	77.88 21,905 275.1	243.76 66,257 756.9			1.88 38 0.7	127.93 13,957 236.5	129.94 14,147 237.2	373.70 79,404 984.1			
14	面積 蓄積 成長	9.08 3.245 32.4	7.05 2.031 23.9	0.24 58 0.8	72.93 17,824 144.2	127.00 37,162 408.0	216.30 60,330 609.3			1.71 21 2.4	126.39 14,867 169.4	130.05 15,254 171.8	346.35 75,584 781.1			
15	面積 蓄積 成長	21.11 8.225 34.1	123.33 37.960 74.6	1.21 372 1.74	229.63 59,466 304.4	8.42 2,699 14.1	423.09 118,929 503.5			0.24 32 0.3	428.41 51,539 181.8	438.35 52,833 182.1	861.44 171,762 685.6			
以上	面積 蓄積 成長	120.03 41,839 478.1	724.22 152,438 2,888.3	1.74 509 1.9	745.12 174,868 1,466.2	523.93 133,955 1,731.1	2,174.15 515,649 6,689.1			13.48 1,190 26.1	890.99 97,903 972.6	919.00 100,790 998.8	3,093.15 616,439 7,687.9			
計	面積 蓄積 成長	478.1 41,839 478.1	2,888.3 152,438 2,888.3	1.9 509 1.9	1,466.2 174,868 1,466.2	1,731.1 133,955 1,731.1	6,689.1 515,649 6,689.1	0.1 592 0.1	0.0 1,105 0.0	26.1 1,190 26.1	972.6 97,903 972.6	998.8 100,790 998.8	7,687.9 616,439 7,687.9			
													伐跡 未立木地 空白地 崩壊地 ほげ山 施設敷 林地開発 計 竹林 更新 困難地 成長 合計 面積 蓄積 成長			

第11表 市町村別・資源構成表（伊那谷）

南箕輪村

単位 面積：ha、蓄積 成長量：m<sup>3</sup>

樹種 樹齢	針葉樹					広葉樹					樹					計
	スギ	ヒノキ	サウラ	アカマツ	カラマツ	その他針	小計	クスギ	フナ	ナラ	その他広	小計	計			
1	面積 蓄積 成長						0.00 0 0.0				0.00 0 0.0		0.00 0 0.0			
2	面積 蓄積 成長						0.00 0 0.0				0.00 0 0.0		0.00 0 0.0			
3	面積 蓄積 成長	3.94 209 40.2					3.94 209 40.2			1.00 18 1.6	1.00 18 1.6	4.94 227 41.8	4.94 227 41.8			
4	面積 蓄積 成長	0.23 20 1.8				0.30 7 0.6	0.30 7 0.6			0.04 1 0.1	0.04 1 0.1	0.57 28 2.5	0.57 28 2.5			
5	面積 蓄積 成長	1.677 97.3				1.677 97.3	1.677 97.3			0.11 4 0.2	0.11 4 0.2	1.881 101.5	1.881 101.5			
6	面積 蓄積 成長	1.03 643 27.6			0.55 83 3.1		1.58 726 30.7			0.07 5 0.1	0.07 5 0.1	1.65 731 30.8	1.65 731 30.8			
7	面積 蓄積 成長	2.92 841 26.9			1.34 334 8.0	1.34 88 3.8	4.26 1,233 12.2			0.65 39 1.2	0.65 39 1.2	4.91 1,302 13.4	4.91 1,302 13.4			
8	面積 蓄積 成長	0.72 576 15.0			2.35 409 8.2	17.97 1,787 66.1	21.08 2,780 89.5	0.08 7 1.3		0.81 47 1.3	0.89 54 1.3	21.97 2,834 90.8	21.97 2,834 90.8			
9	面積 蓄積 成長	6.63 2,180 45.7			2.05 406 6.1	11.82 2,709 48.8	20.50 5,295 100.6			0.49 42 1.2	0.49 42 1.2	20.99 5,337 101.8	20.99 5,337 101.8			
10	面積 蓄積 成長	0.15 47 1.464			10.57 2,291 29.8	194.04 41,407 632.5	205.07 45,209 689.5			5.81 448 11.3	5.81 448 11.3	210.88 45,657 700.8	210.88 45,657 700.8			
11	面積 蓄積 成長	2.10 623 8.1		0.06 15 9.4	75.94 16,237 180.3	8.70 10,277 24.6	501.96 105,388 1,439.7	0.11 10 1.3		17.04 1451 28.7	17.15 1,461 28.7	519.11 106,849 1,468.4	519.11 106,849 1,468.4			
12	面積 蓄積 成長	1.80 634 8.2			18.82 4,143 37.5	345.79 75,692 927.7	386.83 85,262 1,053.6	0.07 6 0.1		42.39 3,590 67.2	42.46 3,596 67.2	429.29 88,858 1,120.8	429.29 88,858 1,120.8			
13	面積 蓄積 成長	1.27 463 5.5		0.02 6 19.2	40.82 9,226 60.9	286.14 65,309 788.3	304.77 76,466 893.9	0.01 1 2.0		30.75 3,281 53.6	30.89 3,298 53.9	335.66 79,764 949.8	335.66 79,764 949.8			
14	面積 蓄積 成長	0.84 314 3.1		0.18 54 7.23	31.30 7,723 60.5	127.83 38,359 422.2	171.01 49,082 525.2	1.22 110 1.0		42.47 4,733 57.0	43.69 4,843 57.0	214.70 54,515 582.2	214.70 54,515 582.2			
15	面積 蓄積 成長	3.14 1,275 2.2		1.55 562 64.0	68.29 19,014 79.4	27.47 7,715 62.3	118.93 48,602 228.4	0.33 30 1.8		280.74 31,559 1,109	281.07 31,589 1,109	419.83 80,191 339.3	419.83 80,191 339.3			
以上	面積 蓄積 成長	9.30 3,356 27.8		1.81 637 444.3	252.70 59,866 493.8	1,375.82 318,108 4,099.1	1,762.30 422,576 5,231.7	1.82 164 0.0	0.00 0 0.0	422.37 45,218 334.6	424.32 45,398 334.7	2,186.62 467,974 5,566.4	2,186.62 467,974 5,566.4			
計	面積 蓄積 成長	9.30 3,356 27.8		1.81 637 444.3	252.70 59,866 493.8	1,375.82 318,108 4,099.1	1,762.30 422,576 5,231.7	1.82 164 0.0	0.00 0 0.0	422.37 45,218 334.6	424.32 45,398 334.7	2,186.62 467,974 5,566.4	2,186.62 467,974 5,566.4			

第11表 市町村別・資源構成表 (伊那谷)

中川村

単位 面積: ha, 蓄積 成長量: m<sup>3</sup>

樹種 等級	針葉樹					広葉樹					樹		計	
	スギ	ヒノキ	サウラ	アカマツ	カラマツ	その他針	小計	クスギ	フナ	ナラ	その他広	小計		
1	面積 蓄積 成長					0.00 0 0.0	0.00 0 0.0					0.00 0 0.0	0.00 0 0.0	
2	面積 蓄積 成長	10.95				8.47	19.42	0.42	2.30	1.53	4.34	62	23.76	
3	面積 蓄積 成長	75.02 3,296 637.2			0.14 1 0.1		75.16 3,297 637.3		11.06 216 18.5	7.66 141 13.1	18.72 357 31.6	62	93.88 3,654 668.9	
4	面積 蓄積 成長	32.75 3,485 318.3	0.36 0 0.8			32.72 3,116 184.3	65.83 7,090 541.4			1.99 57 4.0	67.82 7,147 545.4	57	71.75 7,147 545.4	
5	面積 蓄積 成長	79.98 9,842 574.7				13.89 1,525 71.3	93.87 11,367 646.0			7.18 306 15.6	101.05 11,673 661.6	7.18	101.05 11,673 661.6	
6	面積 蓄積 成長	0.44 73 2.6	45.30 8,606 370.8			2.83 818 19.2	51.64 10,886 450.8			0.88 466 24.3	51.64 10,886 450.8	0.88	51.64 10,886 450.8	
7	面積 蓄積 成長	1.49 336 8.9	49.98 8,009 257.4			2.00 347 7.7	54.94 8,355 278.8			1.00 66 2.9	54.94 8,355 278.8	1.00	54.94 8,355 278.8	
8	面積 蓄積 成長	1.61 405 9.3	95.94 17,871 465.2			0.19 40 0.8	103.14 19,239 494.3			0.48 32 1.2	103.14 19,239 494.3	0.48	103.14 19,239 494.3	
9	面積 蓄積 成長	6.95 1,915 32.8	131.03 27,067 570.4			5.72 1,323 23.8	174.18 36,319 717.6			174.18 36,319 717.6	23.42 1,947 54.8	197.60 38,266 772.4		
10	面積 蓄積 成長	14.95 4,549 64.1	72.97 16,192 293.8			37.46 9,317 140.0	252.34 56,483 842.8			53.14 61,053 116.3	305.48 61,053 959.1	53.14	305.48 61,053 959.1	
11	面積 蓄積 成長	27.53 8,847 123.4	16.12 6,320 101.5			146.08 32,818 452.6	448.32 102,926 1,281.1			150.70 150,664 297.9	599.02 117,990 1,579.0	150.70	599.02 117,990 1,579.0	
12	面積 蓄積 成長	55.44 18,755 242.1	25.08 6,626 93.0			151.75 41,527 536.6	476.65 121,907 1,375.2			151.06 15,893 311.3	630.02 138,008 1,686.5	151.06	630.02 138,008 1,686.5	
13	面積 蓄積 成長	56.95 19,412 246.4	28.11 7,596 107.0			86.88 24,865 318.4	369.47 97,613 1,083.8			302.36 34,035 574.7	672.20 131,682 1,664.5	302.36	672.20 131,682 1,664.5	
14	面積 蓄積 成長	19.47 7.96 70.3	16.86 4,763 57.4			38.36 11,465 125.9	216.69 57,317 532.0			481.36 57,116 645.7	698.89 114,530 1,177.7	481.36	698.89 114,530 1,177.7	
15	面積 蓄積 成長	30.24 11,572 53.8	64.68 19,774 87.4	0.08 25 0.2		380.32 3,166 20.0	380.32 106,666 546.3			543.72 69,214 512.3	926.72 175,880 1,058.6	543.72	926.72 175,880 1,058.6	
以上	面積 蓄積 成長	215.07 72,925 853.7	744.77 139,447 3,934.1	0.08 25 0.2		536.60 130,327 1,900.6	2,781.97 639,975 9,433.4			1,866.07 206,820 2,833.4	4,668.11 847,608 12,291.3	1,866.07	4,668.11 847,608 12,291.3	
計	面積 蓄積 成長	853.7 29,925 3,934.1	744.77 139,447 3,934.1	0.2		1,900.6	9,433.4	0.0	24.5	2,833.4	2,857.9	2,857.9	12,291.3	
													伐跡 未立木地 空白地 崩壊地 ほげ山 施設敷 林地開巻 計	0.49 18.14 3.02 64.43 1.68 7.36 95.12 72.15
													更新 困難地 成林	114,530 645.7 926.72
													合計	4,668.11 847,608 12,291.3

第11表 市町村別・資源構成表（伊那谷）

菅田村

樹種 年齢	針葉樹					広葉樹					樹					計
	スギ	ヒノキ	サウラ	アカマツ	カラムツ	その他針	小計	クスギ	フナ	ナラ	その他広	小計	計			
1	面積 蓄積 成長						0.00 0 0.00				0.00 0 0.00					
2	面積 蓄積 成長	0.97		0.16	0.14		1.27 0 0.00			1.17 14 14	2.1 0.11 3.36	2.44 14 2.1	2.44 14 2.1			
3	面積 蓄積 成長	3.25 147 28.3					3.25 147 28.3			3 0.3 28.6	3 0.3 28.6	3 0.3 28.6	3 0.3 28.6			
4	面積 蓄積 成長	16.41 1,391 126.8			4.58 486		20.99 1,877 155.5			8.57 247 16.3	8.57 247 16.3	29.56 2,124 171.8	29.56 2,124 171.8			
5	面積 蓄積 成長	0.03 5 0.2	7.85 818 47.4		9.27 1,086 50.2		17.15 1,909 97.8			4.83 185 107.5	4.83 185 107.5	21.98 2,094 157.5	21.98 2,094 157.5			
6	面積 蓄積 成長	0.73 153 5.5	6.02 2,331 101.2		20.02 3,303 75.9		26.77 5,787 182.6	0.27 20 0.5	1.56 24 1.6	4.01 188 7.8	5.84 232 9.9	32.61 6,019 192.5	32.61 6,019 192.5			
7	面積 蓄積 成長	1.21 297 7.5	12.30 2,119 68.6		5.07 709 16.1		19.30 3,231 95.0			5.24 315 104.9	5.24 315 104.9	24.54 3,546 171.9	24.54 3,546 171.9			
8	面積 蓄積 成長	0.23 59 1.3	11.84 2,223 57.8		4.02 558 12.3		17.52 3,070 76.0	0.08 8 0.1	0.08 7 0.2	9.48 631 19.4	9.64 646 19.7	27.16 3,716 95.7	27.16 3,716 95.7			
9	面積 蓄積 成長	0.63 176 3.1	23.40 4,717 100.2		3.94 11,940 9.8		80.20 17,467 328.8			5.58 384 10.1	5.58 384 10.1	85.78 17,851 338.9	85.78 17,851 338.9			
10	面積 蓄積 成長	5.19 1,593 2.25	29.57 6,591 118.2		35.16 7,360 95.5		107.94 25,032 378.6			0.16 15 0.4	11.98 1,107 27.9	120.08 26,139 406.5	120.08 26,139 406.5			
11	面積 蓄積 成長	14.40 4,644 65.0	10.81 2,634 42.4		58.41 12,874 142.1		197.04 48,761 651.5			0.27 27 0.5	23.62 2,116 40.7	220.93 50,877 692.7	220.93 50,877 692.7			
12	面積 蓄積 成長	18.92 5,945 7.23	10.00 2,489 35.8		40.27 8,677 81.8		213.34 53,609 655.9	1.77 155 0.85	0.36 39 0.8	21.79 2,257 48.37	23.92 2,451 49.84	237.26 56,060 697.8	237.26 56,060 697.8			
13	面積 蓄積 成長	12.43 3,915 46.7	25.95 6,245 90.9	0.73 177 2.3	32.43 7,616 68.9		237.40 60,658 739.0	0.85 81 2.10		0.62 74 1.2	49.84 5,042 84.5	287.24 65,700 823.5	287.24 65,700 823.5			
14	面積 蓄積 成長	3.00 1,062 10.6	10.93 3,143 37.3	1.13 289 2.9	26.66 6,605 52.9		95.65 16,185 286.4	2.10 186 0.17		0.28 37 0.4	81.64 9,110 104.3	177.29 25,307 390.7	177.29 25,307 390.7			
15	面積 蓄積 成長	13.35 5,563 20.0	98.02 28,689 77.8	7.71 2,428 8.9	50.85 13,945 76.4		235.79 67,006 304.1	0.17 15 0.6		75.31 9,114 49.7	75.48 9,129 49.7	311.27 76,135 353.8	311.27 76,135 353.8			
以上	面積 蓄積 成長	70.12 23,402 254.7	267.32 63,637 932.7	9.73 2,894 14.1	249.21 58,057 594.8		1,273.61 316,131 3,979.5	5.24 465 0.6	1.56 24 1.6	1.77 199 3.5	299.32 31,008 421.8	1,581.50 347,139 4,407.0	1,581.50 347,139 4,407.0			
計	面積 蓄積 成長															
合計	面積 蓄積 成長															

第11表 市町村別・資源構成表 (伊那谷)

樹種 樹齡	針 葉 樹						闊 葉 樹						計
	スギ	ヒノキ	サウラ	アカマツ	カラマツ	その他針	小計	クスギ	ブナ	ナラ	その他広	小計	
1	面積 蓄積 成長	0.70					0.70			0.37	0.15	0.52	1.22
2	面積 蓄積 成長	2.58	29.15		3.02		34.75			2.19	6.82	9.01	43.76
3	面積 蓄積 成長	1.255	1.040.0		2.3		5.446			3.1	99	130	130
4	面積 蓄積 成長	4.80 621 1255	77.49 4.808 1.040.0		0.33 17 2.3		82.62 5.446 1,167.8			0.16 1.76 4	14.87 3.25 28.2	15.03 329 285	97.65 5,775 1,196.3
5	面積 蓄積 成長	3.33 1,573 127.3	118.78 1,593 1,064.9		2.37 251 1.220.2		125.87 13,550 2,202.2			1.76 5.8 3.8	120.01 3,843 253.3	3,901 17,451 2,571	247.64 17,451 1,477.3
6	面積 蓄積 成長	9.09 4,279 218.6	293.07 4,183 2,476.0		0.15 21 1.1		303.20 44,591 2,701.9			1.93 131 3.9	242.05 10,513 504.3	2,457.5 55,514 3,223.3	548.95 55,514 3,223.3
7	面積 蓄積 成長	8.36 1,800 449.8	367.62 63,763 2,206.7		4.59 7,488 447.9		531.68 84,984 6,353.3			9.21 994 18.0	289.95 7,537 618.9	279.16 8,587 636.9	810.84 93,571 6,990.2
8	面積 蓄積 成長	27.72 6,836 158.9	726.24 29,248 3,460.8		65.44 4,973 184.2		1,036.00 17,828 4,683.5			10.91 794 23.0	315.46 21,237 604.9	326.37 199,859 627.9	1,362.37 199,859 5,311.4
9	面積 蓄積 成長	93.52 26,279 4,498	812.26 165,560 3,631.6		135.84 13,718 447.9		1,568.45 306,343 6,353.3			0.06 4 18.0	329.23 24,330 618.9	337.59 25,005 636.9	1,906.04 331,348 6,990.2
10	面積 蓄積 成長	295.38 86,180 1,198.2	972.20 209,027 3,808.8		110.25 12,888 351.6		2,778.51 586,333 9,062.9			15.48 1,269 39.3	1,070.40 86,775 2,024.7	1,106.82 89,979 2,108.6	3,885.33 676,312 11,171.5
11	面積 蓄積 成長	671.03 211,446 2,903.4	494.27 1,171,555 1,922.4		295 400 2,807.6		3,436.07 837,161 11,214.6			3.82 378 9.8	1,432.84 134,695 2,624.1	1,496.69 140,907 2,744.3	4,932.76 978,066 139,589
12	面積 蓄積 成長	693.40 230,743 2,939.6	401.57 99,431 1,339.1		15.94 2,284 42.7		2,619.17 680,590 8,490.0			100.72 10,812 187.8	2,383.13 243,383 4,263.4	2,487.26 935,029 4,451.2	5,106.43 620,511 12,941.2
13	面積 蓄積 成長	375.27 132,582 1,451.8	228.70 59,616 767.6		16.18 2,550 45.8		1,825.06 485,017 5,420.4			142.26 15,874 212.0	2,223.88 242,534 3,356.5	2,369.24 258,643 3,567.5	4,194.30 743,660 8,987.9
14	面積 蓄積 成長	234.52 87,870 809.8	120.36 34,449 386.7		18.45 3,120 50.4		1,276.87 361,832 3,268.4			101.15 12,405 9.6	2,530.35 391,579 3,687.6	2,638.67 304,678 3,849.8	3,915.54 666,510 7,118.2
15	面積 蓄積 成長	395.19 154,909 522.4	690.10 198,885 447.5		2,077.91 412,228 1,343.5		4,492.86 1,105,776 3,881.9			183.97 23,171 97.7	6,655.83 776,010 2,063.3	6,930.72 815,827 2,351.7	11,423.58 1,921,603 6,233.6
以上	面積 蓄積 成長	2,824.09 946,755 11,020.0	5,814.12 1,206,693 25,644.6		2,504.53 460,905 2,874.1		20,596.35 4,769,484 63,779.5			685.48 72,874 915.1	17,724.37 1,855,989 20,933.9	18,511.14 1,948,901 21,959.6	39,107.49 6,718,385 85,739.1
計													

単位 面積:ha、蓄積 成長量:m

伐跡  
未立木地  
営田  
崩壊地  
ほげ山  
施設敷  
林地開拓  
計  
竹  
林  
更新  
困難地  
成長  
合計  
面積  
蓄積  
成長  
面積  
蓄積  
成長量

第11表 市町村別・資源構成表 (伊那谷)

松川町

単位 面積: ha, 蓄積 成長量: m<sup>3</sup>

樹種 等級	針 葉 樹					闊 葉 樹					計				
	スギ	ヒノキ	サウラ	アカマツ	カラマツ	その他針	小計	クスギ	ブナ	ナラ	その他広	小計	計		
1	面積 蓄積 成長	0.26					0.26			0.15	0.13	0.28	0.54		
2	面積 蓄積 成長	0.51	26.02				26.53			4.52	0.57	5.09	31.62		
3	面積 蓄積 成長	14.79					14.79			8.8	12	10.0	10.0		
4	面積 蓄積 成長	1.52	1.723		0.29	0.08	1.89			0.33	4.87	5.20	7.09		
5	面積 蓄積 成長	1.43	19.76		2.89		24.08			0.7	7.18	7.18	31.26		
6	面積 蓄積 成長	2.39	3.004		3.44		3.587			2.87	2.87	2.87	3.874		
7	面積 蓄積 成長	11.8	18.34		17.9		21.31			13.5	13.5	13.5	22.66		
8	面積 蓄積 成長	26.64	5.97		0.18		26.82			34.05	34.05	34.05	61.30		
9	面積 蓄積 成長	5.497	2.308		0.9		5.522			1.707	1.731	1.731	7.253		
10	面積 蓄積 成長	3.38	34.56		10.50		33.17			65.1	66.0	66.0	297.7		
11	面積 蓄積 成長	5.601	5.601		5.26		8.194			5.29	5.29	5.29	8.818		
12	面積 蓄積 成長	2.0	19.03		12.7		26.21			3.1	20.2	20.2	282.3		
13	面積 蓄積 成長	1.35	86.99		21.80		117.48			53.33	54.42	54.42	171.90		
14	面積 蓄積 成長	3.03	15.933		3.81		21.755			3.772	3.847	3.847	25.602		
15	面積 蓄積 成長	7.0	41.49		7.98		53.71			10.33	10.95	10.95	64.66		
16	面積 蓄積 成長	2.30	64.59		42.01		108.00			48.28	51.03	51.03	159.93		
17	面積 蓄積 成長	6.57	13.341		8.111		22.109			3.552	3.775	3.775	25.884		
18	面積 蓄積 成長	11.1	293.4		121.9		426.4			93.1	99.0	99.0	525.4		
19	面積 蓄積 成長	21.86	70.19		140.33		272.84			4.56	64.66	69.22	342.06		
20	面積 蓄積 成長	6.558	15.401		28.655		60.822			5.949	6.371	6.371	67.193		
21	面積 蓄積 成長	9.34	27.91		34.93		87.37			141.2	151.1	151.1	1024.8		
22	面積 蓄積 成長	23.98	26.24		182.16		275.95			7.27	86.98	86.98	362.93		
23	面積 蓄積 成長	7.630	6.441		38.577		60.555			8.130	8.871	8.871	69.426		
24	面積 蓄積 成長	106.3	103.1		425.7		741.2			161.1	175.7	175.7	916.9		
25	面積 蓄積 成長	36.33	22.89		293.58		464.02			153.41	171.07	171.07	635.09		
26	面積 蓄積 成長	12.592	6.065		66.337		112.257			15.764	17.727	17.727	129.984		
27	面積 蓄積 成長	16.39	78.5		73.0		132.52			280.1	314.2	314.2	1639.4		
28	面積 蓄積 成長	20.88	33.64		155.35		334.62			157.43	181.27	181.27	515.89		
29	面積 蓄積 成長	7.577	9.289		37.534		88.552			17.636	20.352	20.352	108.904		
30	面積 蓄積 成長	8.91	11.44		34.93		97.82			246.5	287.6	287.6	1265.8		
31	面積 蓄積 成長	10.76	43.36		116.94		225.89			88.94	102.84	102.84	328.73		
32	面積 蓄積 成長	3.668	12.611		20.400		62.300			10.909	12.638	12.638	75.027		
33	面積 蓄積 成長	38.8	145.5		200.6		558.1			132.3	153.1	153.1	711.2		
34	面積 蓄積 成長	14.38	97.29		315.98		460.79			368.95	386.31	386.31	857.10		
35	面積 蓄積 成長	5.830	29.845		85.348		130.380			46.916	50.378	50.378	180.758		
36	面積 蓄積 成長	15.4	52.1		35.97		48.8			245.9	272.9	272.9	759.7		
37	面積 蓄積 成長	134.12	568.54		1,274.89		2,404.68			1,070.08	1,175.53	1,175.53	3,580.21		
38	面積 蓄積 成長	45,527	125,353		298,866		578,503			115,323	126,844	126,844	705,347		
39	面積 蓄積 成長	538.8	2,376.2		2,684.1		1,293.8			1,517.3	1,684.4	1,684.4	8,611.5		
計	面積 蓄積 成長														

伐跡  
未立木地  
営地  
崩壊地  
ほげ山  
施設敷  
林地開巻  
計  
竹  
林  
面積  
蓄積  
成長  
更新  
困難地  
成長  
合計  
面積  
蓄積  
成長

第11表 市町村別・資源構成表（伊那谷）

高森町

単位 面積：ha、蓄積 成長量：m<sup>3</sup>

樹種 階級	針葉樹							樹				広葉樹				計
	スギ	ヒノキ	サウラ	アカマツ	カラマツ	その他針	小計	クスギ	フナ	ナラ	その他広	小計	計			
1	面積 蓄積						0.00 0					0.00 0	0.00 0			
2	面積 蓄積	0.13 13.21					13.34 0			1.67 28	5.55 104	7.22 132	20.56 132			
3	面積 蓄積	0.12 5	24.06 763			0.43 8	24.61 776			1.33 27	1.31 28	2.64 55	27.25 831			
4	面積 蓄積	1.0 164.1	19.74 167			1.0 166.1	21.41 186.1				13.85 473	13.85 473	35.26 2,276			
5	面積 蓄積	3.83 2,334	1,686 1,190			3.83 2,334	1,685 1,189				4.27 148	4.27 148	8.10 2,482			
6	面積 蓄積	0.67 140	14.94 1,957			0.67 12	15.70 2,109			0.36 20	7.40 389	7.76 409	23.46 2,518			
7	面積 蓄積	5.0 99	82.2 3,588			5.0 82.2	87.6 4,515			0.8 52	14.9 195	15.7 247	103.3 4,762			
8	面積 蓄積	2.5 437	122.1 13,925			2.5 113	144.4 14,521			1.7 3	6.3 112	8.0 115	152.4 14,636			
9	面積 蓄積	5.85 1,667	116.10 23,804			5.85 1,667	159.97 32,362			0.1 1.279	20.54 1,279	20.54 1,279	180.41 33,641			
10	面積 蓄積	2.82 4.21	524.3 61.05			2.82 4.21	679.9 196.47				33.1 7.51	33.1 7.51	707.0 203.98			
11	面積 蓄積	1.78 2,543	247.4 37,819			1.78 2,543	610.0 14,660				14.6 30.96	14.6 30.96	624.6 65,569			
12	面積 蓄積	7.74 35.2	29.51 417.4			7.74 35.2	268.11 775.3			1.09 2.4	32.43 61.8	32.43 61.8	301.63 839.5			
13	面積 蓄積	11.86 4,136	18.40 4,940			11.86 4,136	259.29 65,514			2.16 2.44	62.05 6,483	62.05 6,483	323.50 72,241			
14	面積 蓄積	54.0 13,531	64.0 23,071			54.0 13,531	777.8 2,770.6			4.1 1.74	111.3 84.05	115.4 65.79	893.2 342.85			
15	面積 蓄積	4.874 56.5	6,372 79.8			4.874 56.5	73,065 806.8			212 2.5	7,434 107.4	7,434 103.9	80,711 910.7			
以上	面積 蓄積	3.77 1,145	22.89 6,828			3.77 1,145	199.36 5,634			5.61 7.0	85.32 9,505	85.32 9,505	284.68 63,240			
計	面積 蓄積	136 4,843	76.4 23,692			136 4,843	471.1 11,087			8.4 936	112.4 38,899	120.8 39,835	591.9 110,871			
合計	面積 蓄積	62.04 21,457	520.64 110,909			62.04 21,457	1,791.80 45,231			22.02 2,348	604.79 68,789	626.81 71,137	2,418.61 496,368			
成長	成長	238.0	2,192.5			238.0	5,480.8			29.1	625.1	654.2	6,135.0			

第11表 市町村別・資源構成表（伊那谷）

樹種 年齢	針葉樹					闊葉樹					樹					計
	スギ	ヒノキ	サウラ	アカマツ	カラマツ	その他針	小計	クスギ	ブナ	ナラ	その他広	小計	計			
1							0.00				0.00		0.00			
2		12.07				0.12	12.19				5.68	17.87	17.87			
3	0.45	62.80		0.13			63.38		0.70	20.99	21.69	85.07	85.07			
4	35	2,453		5			2,493		14	472	486	2,979	2,979			
5	7.1	528.4		0.7			536.2		1.2	40.5	41.7	577.9	577.9			
6	0.10	87.65	0.07				87.82			10.90	10.90	98.72	98.72			
7	1	6,646		4			6,661			327	327	6,988	6,988			
8	0.9	605.1	0.4				606.4			21.4	21.4	627.8	627.8			
9	2.45	87.80		3.23			93.48		0.14	92.90	93.04	186.52	186.52			
10	380	9,345		391			10,116		6	4,099	4,105	14,221	14,221			
11	18.6	571.2		20.3			610.1		0.3	191.4	191.7	801.8	801.8			
12	1.25	136.25		2.96			140.72		0.93	82.37	83.30	224.02	224.02			
13	257	18,185		421			18,881		51	4,285	4,336	23,217	23,217			
14	9.3	763.8		15.8			789.9		1.8	163.3	165.1	955.0	955.0			
15	2.68	230.08	0.19				244.64		8.12	223.62	231.74	476.38	476.38			
16	610	36,935		32			374		50.1	13,862	14,363	53,366	53,366			
17	15.9	1,257.1		25.8			1,316.4		16.2	444.2	460.4	1,776.8	1,776.8			
18	6.97	368.70		7.03			375.30		5.73	129.77	135.50	510.80	510.80			
19	1,816	86,433		1,281			87,757		407	8,806	9,213	78,970	78,970			
20	41.5	1,734.6		26.0			1,810.5		11.8	252.8	264.6	2,075.1	2,075.1			
21	25.62	398.44		41.68			466.31		7.72	93.51	101.23	567.54	567.54			
22	7.342	82,380		8,109			97,896		634	7,348	7,982	105,878	105,878			
23	124.8	1,813.3		122.6			2,062.9		17.1	193.6	210.7	2,273.6	2,273.6			
24	57.22	315.10		116.16			492.03		5.88	170.42	190.61	682.64	682.64			
25	17.991	71,832		24,216			114,351		1,132	14,841	16,521	130,872	130,872			
26	243.2	1,294.9		290.7			1,842.4		35.0	349.7	397.7	2,240.1	2,240.1			
27	200.70	316.27		377.53			910.82		20.18	255.46	275.64	1,186.46	1,186.46			
28	64,673	78,117		81,473			228,561		2,094	25,517	27,601	256,162	256,162			
29	899.9	1,257.6		913.0			3,132.4		42.2	507.9	550.1	3,682.5	3,682.5			
30	243.45	288.58		369.30			970.96		55.22	506.43	561.65	1,532.61	1,532.61			
31	84.021	76,433		85,571			266,126		61.25	55,529	61,654	327,780	327,780			
32	1,088.5	997.7		944.2			3,291.8		106.5	961.6	1,068.1	4,359.9	4,359.9			
33	121.33	152.07	0.08				544.00		61.16	610.54	671.70	1,215.70	1,215.70			
34	44.271	42,499		43,980			155,189		7,252	72,209	79,461	234,650	234,650			
35	503.4	528.4	0.3				1,696.2		93.8	929.2	1,023.0	2,719.2	2,719.2			
36	59.42	101.74		89.72			291.59		100.40	837.05	937.45	1,229.04	1,229.04			
37	22.801	30,471		22,749			66,637		12,640	103,080	114,720	201,417	201,417			
38	210.4	339.1		142.5			804.7		152.8	1,247.4	1,400.2	2,204.9	2,204.9			
39	108.42	350.03	5.86				705.98		29.18	1,113.54	1,270.00	1,975.98	1,975.98			
40	43,915	110,108	1,477				219,595		4,691	142,102	163,247	382,842	382,842			
41	122.6	415.9	1.4				663		86.4	732.3	818.7	1,637.1	1,637.1			
42	830.06	2,897.58	6.20				5,399.22		393.46	4,153.18	4,590.13	9,989.35	9,989.35			
43	287.529	631,839	1,535				1,315,346		5,823	451,556	504,095	1,819,441	1,819,441			
44	3,286.1	12,107.1	3.2				19,318.3		35.0	6,046.6	6,624.7	25,943.0	25,943.0			
合計																
伐跡													9.67			
未立木													15.02			
当白地													7.60			
崩壊地													57.62			
林道開拓													13.82			
計													103.73			
竹林													65.59			
更新													201.417			
困難地																
成長																
合計													989.35			
面積													10,158.67			
蓄積													1,819,441			
成長													25,943.0			



第11表 市町村別・資源構成表 (伊那谷)

樹種 年齢	針葉樹					樹					広葉樹					計
	スギ	ヒノキ	サウラ	アカマツ	カラマツ	その他針	小計	クスギ	フナ	ナラ	その他広	小計	計			
1	面積 蓄積 成長					0.00 0 0.0						0.00 0 0.0				
2	面積 蓄積 成長	4.56				4.56 0 0.0			0.60	10.01	10.61	10.61	15.17			
3	面積 蓄積 成長	30.60 962 216.2	0.19 7 1.5			30.79 969 217.7			2.69 56 4.8	6.42 130 11.7	9.11 186 16.5	9.11 186 16.5	39.90 1,155 234.2			
4	面積 蓄積 成長	0.25 25 3.915				0.25 25 3.915			0.28	23.61	23.89	23.89	56.32			
5	面積 蓄積 成長	1.00 160 7.9	198.78 24,011 1,473.8	0.11 11 0.6		200.17 24,214 1,484.0	0.07 4 0.1		11.50	58.52	70.09	70.09	270.26			
6	面積 蓄積 成長	0.43 84 3.0	416.60 58,341 2,471.6	1.08 145 5.4		420.75 58,976 2,494.7	0.08 5 0.3		7.31	57.10	64.41	64.41	485.16			
7	面積 蓄積 成長	1.62 363 9.3	457.87 71,713 2,446.2	1.00 166 4.0		480.45 75,120 2,544.1	0.04 2 0.1		8.95	121.44	130.39	130.39	610.84			
8	面積 蓄積 成長	6.35 1,333 37.0	499.47 90,062 2,387.6	0.04 7 0.2		566.71 103,103 2,700.8	9.94 983 36.4		18.27	121.85	150.22	150.22	716.93			
9	面積 蓄積 成長	25.38 6,942 120.6	502.05 104,217 2,292.4	0.73 158 3.5		565.94 119,023 2,556.8	0.30 32 1.1		11.78	182.74	194.52	194.52	760.46			
10	面積 蓄積 成長	94.98 28,607 399.9	485.31 110,162 1,984.5	4.15 871 15.9		1,202.03 267,752 4,074.4	18.50 1,524 42.3		35.04	339.55	374.59	374.59	1,576.62			
11	面積 蓄積 成長	259.19 81,393 1,124.1	230.67 57,642 919.8	1.02 255 4.1		1,909.37 459,113 5,973.9	20.49 1,923 45.3		47.15	440.39	487.54	487.54	2,396.91			
12	面積 蓄積 成長	326.57 110,343 1,415.8	196.63 52,122 680.5	0.70 185 2.4		1,718.04 460,076 5,767.3	1.87 301 5.8		183.86	934.56	1,118.42	1,118.42	2,836.46			
13	面積 蓄積 成長	1,487.7 53,806 622.8	112.48 28,501 367.7	0.55 152 1.9		1,337.79 355,408 4,290.2	42.69 5,698 10.30	0.19 15	348.6	1,765.0	2,113.6	2,113.6	7,880.9			
14	面積 蓄積 成長	17.70 165.2 66.78	21,020 245.6 244.90	54 0.6 3.58		168,218 1,096.8 734.08	2.891 47.8 245.52	0.23 20 1.91	171.47	1,269.83	1,441.53	1,441.53	1,822.00			
15	面積 蓄積 成長	26,195 89.4 978.89	75,456 264.7 3,491.73	1,123 1.2 2.812		199,750 933.3 2,233.62	49,788 292.2 63,147	156 0.1 195	24,084	160,115	184,355	184,355	384,105			
計	面積 蓄積 成長	3,997.0 327,441 4,107.4	16,107.4 698,124 11,144.3	31.3 2,812 31.3		34,492.8 2,233,662 9,094.1	574.3 63,147 9,094.1	0.2 195 0.2	1,415.3	9,275.0	10,690.5	10,690.5	45,183.3			

伐跡	55.11
未立木地	89.49
空白地	55.11
崩壊地	351.92
ほげ山	0.04
施設敷	2,860.19
林地開葎	526.438
計	6,626.8
竹林	50.59
面積	275,287
蓄積	169,069
成長	2,128.2
合計	2,324.73
面積	1,500.65
蓄積	184,355
成長	384,105
合計	2,031.2
面積	7,098.37
蓄積	16,681.95
成長	2,999.256
合計	45,183.3

第11表 市町村別・資源構成表 (伊那谷)

平谷村

単位 面積: ha, 蓄積 成長量: m<sup>3</sup>

樹種 年齢	針 葉 樹					闊 葉 樹					樹					計
	スギ	ヒノキ	サウラ	アカマツ	カラマツ	その他針	小計	クスギ	フナ	ナラ	その他広	小計	計			
1	面積 蓄積 成長						0.00 0 0					0.00 0 0				
2	面積 蓄積 成長	4.68				2.43	7.11 0 0					0.00 0 0				
3	面積 蓄積 成長	3.32 146 295	4.15 79				7.47 225 47.7			1.16 23 2.1	8.63 248 49.8					
4	面積 蓄積 成長	29.31 4,619	29.31 4,619			0.02 2	31.57 4,669			5.84 584	20.07 5,273					
5	面積 蓄積 成長	124.88 13,925 849.6	124.88 13,925 849.6			0.1	126.74 13,992 854.1			17.80 659 31.8	144.54 14,651 885.9					
6	面積 蓄積 成長	0.28 59 2.1	177.83 22,855 972.6			0.31 52 1.9	178.56 22,974 977.0			0.43 22 0.8	182.47 24,838 1,048.0					
7	面積 蓄積 成長	2.9 3,899	218.29 33,800 1,160.1	0.10 17 0.6		5.00 840 23.7	223.39 34,637 1,184.4				11.08 636 20.4					
8	面積 蓄積 成長	1.50 36 8.5	326.77 54,066 1,489.8			0.19 33 0.7	364.41 54,669 1,626.7				0.43 2437 69.1					
9	面積 蓄積 成長	0.84 169 2.9	177.99 34,440 758.2			0.68 128 2.1	199.99 35,268 760.3				1.82 118 2.7					
10	面積 蓄積 成長	26.46 8,135 110.4	179.99 47,444 1,266.6			0.33 4,082 45.0	180.65 51,526 1,311.6				1.99 39,262 1,311.5					
11	面積 蓄積 成長	25.82 8,610 109.1	35.23 9,120 121.4			5.77 1,304 14.4	62.56 10,424 135.8				5.83 591 11.1					
12	面積 蓄積 成長	20.44 7,076 87.3	20.83 5,723 72.0			10.30 2,588 21.2	31.13 8,311 93.2				4.79 531 7.5					
13	面積 蓄積 成長	0.59 106 1.9	4.66 1,356 15.5			0.07 21 0.2	4.73 1,377 15.7				0.01 901 14.4					
14	面積 蓄積 成長	12.11 4,882 23.2	129.96 38,467 82.6	2.06 649 1.3		5.73 1,422 6.6	135.75 40,119 89.2				115.74 152,799 17.8					
15	面積 蓄積 成長	104.16 33,528 429.1	1,420.36 256,149 6,638.1	2.23 687 2.1		1,781.44 469,890 5,941.7	3,889.57 826,066 13,717.1				3,001.91 288,147 3,742.6					
計	面積 蓄積 成長															
													伐跡 未立木地 空白地 崩壊地 ほげ山 施設敷 林地開発 計	127 139.61 3.40 163.21 17.74 325.23		
													竹 林 面積 蓄積 成長	339.77 64,364 10.61 752.9 1,182 21.0		
													総合計	6,821.28 1,132,049 17,502.2		

第11表 市町村別・資源構成表（伊那谷）

根羽村

単位 面積：ha、蓄積 成長量：m<sup>3</sup>

樹種 年齢	針葉樹					広葉樹					計				
	スギ	ヒノキ	サウラ	アカマツ	カラマツ	その他針	小計	クスギ	フナ	ナラ	その他広	小計	計		
1	面積 蓄積						0.00					0.00	0.00		
	成長 蓄積						0					0	0		
2	面積 蓄積	0.38					0.58			1.61		1.61	2.19		
	成長 蓄積						0			24		24	24		
3	面積 蓄積	0.20					0.20		0.56			0.56	3.6		
	成長 蓄積	5					5		11			11	16		
	成長 蓄積	1.1					1.1		1.1			1.1	2.2		
4	面積 蓄積	0.22	14.80		7.62		22.64		0.56	0.77		1.33	23.97		
	成長 蓄積	3	1,369		3,043		1,743		8	89		91	1,834		
	成長 蓄積	2.5	125.3		281		155.9		0.8	5.4		6.2	162.1		
5	面積 蓄積	1.83	47.28		4.83		53.94			9.63		9.63	63.57		
	成長 蓄積	363	5,324		667		6,354			384		384	6,738		
	成長 蓄積	18.3	324.9		36.0		379.2			18.3		18.3	397.5		
6	面積 蓄積	2.93	158.75				161.68			11.30		25.75	187.43		
	成長 蓄積	707	21,406				22,113			595		1,354	23,467		
	成長 蓄積	26.2	903.6				929.8			22.7		51.5	981.3		
7	面積 蓄積	9.95	292.36				302.31			3.42		54.46	356.77		
	成長 蓄積	2,714	46,218				48,932			21.3		3,413	52,345		
	成長 蓄積	70.7	1,579.0				1,649.7			7.0		109.2	1,758.9		
8	面積 蓄積	60.35	424.24		0.72		485.31			4.68		14.29	499.60		
	成長 蓄積	17,914	77,490		119		95,523			322		1,042	96,565		
	成長 蓄積	411.9	2,032.1		2.6		2,446.6			9.4		30.6	2,477.2		
9	面積 蓄積	185.56	445.01		35.96	0.10	566.63			17.44		17.44	584.07		
	成長 蓄積	58,670	90,958		6,496	23	156,147			1,446		1,446	157,593		
	成長 蓄積	989.3	2,001.6		97.5	0.5	3,088.9			39.2		39.2	3,128.1		
10	面積 蓄積	321.57	238.95		86.86	2.39	649.92			0.10		35.88	685.80		
	成長 蓄積	113,125	54,429		13,288	528	181,391			10		3,258	184,649		
	成長 蓄積	1,680.7	981.6		161.5	7.9	2,832.3			0.2		77.0	2,909.3		
11	面積 蓄積	520.67	191.90	3.20	131.17	80.51	929.00			2.42		187.45	1,118.87		
	成長 蓄積	196,726	46,333	818	24,444	21,474	290,023			255		18,758	308,786		
	成長 蓄積	2,541.1	745.2	13.1	270.5	301.3	3,876.8			5.1		364.1	4,246.0		
12	面積 蓄積	986.97	158.66		73.25	105.75	1,330.35			4.49		473.51	1,803.86		
	成長 蓄積	400,530	42,131		17,137	28,674	489,429			475		49,362	539,266		
	成長 蓄積	4,789.9	552.0		189.6	367.8	5,917.6			8.1		897.1	6,814.7		
13	面積 蓄積	327.68	54.12	0.57	44.53	32.03	462.95			38.91		432.38	895.33		
	成長 蓄積	138,705	15,242	164	9,505	9,230	173,571			4,203		43,772	221,546		
	成長 蓄積	1,588.2	188.4	2.0	93.7	114.5	1,969.0			60.8		616.2	2,645.0		
14	面積 蓄積	157.60	39.07		15.84	8.11	225.22			5.10		176.86	407.18		
	成長 蓄積	7,190.0	11,613		4,006	2,375	13,184			59.7		21,677	31,861.7		
	成長 蓄積	277.6	1,289		24.9	21.7	466.8			7.3		274.0	740.8		
15	面積 蓄積	446.23	460.57	3.50	18.24	0.05	1,012.67			3.89		693.05	1,705.72		
	成長 蓄積	212,121	144,081	1,109	4,824	17	381,615			51.3		83,939	465,167		
	成長 蓄積	1,323	458.1	0.1	23.7		806.2			2.3		574.3	1,382.8		
計	面積 蓄積	3,021.56	2,526.29	7.27	414.19	233.77	6,303.40	0.00	0.56	74.87		2,056.29	8,435.12		
	成長 蓄積	1,213,596	556,599	2,091	80,162	62,988	1,937,747	0	8	7,194		232,822	2,170,569		
	成長 蓄積	12,498.7	10,021.8	15.2	892.1	849.7	24,519.9	0.0	0.8	124.0		3,129.6	27,649.5		
	伐跡												8.39		
	未立木地												26.44		
	山地												63.53		
	崩壊地														
	池沼敷														
	林地開発														
	竹林												98.36		
	更新												8.51		
	困難地														
	面積												112,573		
	蓄積												740.8		
	成長														
	合計												8,435.12		
	面積												2,170,569		
	蓄積												27,649.5		
	成長														

第11表 市町村別・資源構成表（伊那谷）

下僚村

単位 面積：ha、蓄積 成長量：m³

樹種 年齢	針葉樹					広葉樹					計	
	スギ	ヒノキ	サウラ	アカマツ	カラマツ	その他針	小計	クスギ	フナ	ナラ		その他広
1	面積 蓄積 成長						0.00 0 0					0.00 0 0
2	面積 蓄積 成長	3.10			0.23		3.33 0 0				0.26 4 4	3.59 4 4
3	面積 蓄積 成長	18.18 887 190.4					18.18 887 190.4				1.49 37 3.1	19.67 924 193.5
4	面積 蓄積 成長	2.047 186.5					2.047 186.5				4.21 1.9	18.76 2.166 194.2
5	面積 蓄積 成長	2.147 3,474 211.9					2.147 3,474 211.9			0.03 1	1.04 42 2.0	22.54 3,517 213.9
6	面積 蓄積 成長	0.15 27 1.0			0.18 27 1.0		44.32 6,000 254.1			3.05 154 5.9	16.43 802 30.7	63.80 6,956 290.7
7	面積 蓄積 成長	74.91 11,885 403.0			0.36 54 1.5		75.27 11,939 404.5			0.06 4 0.1	13.22 7.43 23.9	88.55 12,666 428.5
8	面積 蓄積 成長	0.43 114 2.6			0.01 2 405.3		85.26 15,862 407.9			0.28 20 0.6	18.17 1,254 35.5	103.71 16,936 444.0
9	面積 蓄積 成長	1.39 345 6.0			4.99 878 13.4		108.09 22,469 488.8			1.08 79 2.2	30.01 2,412 68.0	139.18 24,960 555.0
10	面積 蓄積 成長	8.80 2,656 37.4			84.55 15,636 188.2		168.90 37,780 575.5			1.06 98 2.1	47.99 4,422 105.4	217.95 42,300 683.0
11	面積 蓄積 成長	37.92 12,256 170.2			61.19 17,021 244.2		180.46 45,756 620.0			9.67 1,077 20.1	109.01 11,245 222.3	299.14 58,016 862.4
12	面積 蓄積 成長	36.53 12,438 161.0			69.79 15,540 173.6		167.95 44,463 549.2			15.94 1,828 29.2	260.01 29,279 493.7	443.90 75,570 1,072.1
13	面積 蓄積 成長	14.03 5,112 59.6			24.73 14,481 125.2		104.27 28,412 292.2			23.32 2,812 34.7	210.89 25,025 321.8	338.48 56,249 648.7
14	面積 蓄積 成長	7.78 3,020 27.0			50.95 12,967 39.8		71.28 19,703 148.3			10.35 1,314 15.9	137.49 17,188 206.7	219.12 38,205 370.9
15	面積 蓄積 成長	24.67 9,983 25.4			72.17 19,566 91.8		159.52 49,215 186.4			4.74 625 3.2	117.21 15,184 98.2	281.47 65,024 287.8
計	面積 蓄積 成長	131.70 45,988 490.2			659.46 138,992 3,080.8		1,222.85 287,787 4,513.7			89.58 7,952 114.0	967.43 107,756 1,617.5	2,259.86 403,495 6,245.2

伐跡  
未立木地  
空白地  
崩壊地  
林  
林  
更新  
困難地  
成林  
面積  
蓄積  
成長  
合計  
面積  
蓄積  
成長

第11表 市町村別・資源構成表（伊那谷）

栗木村

単位 面積：ha、蓄積 成長量：m<sup>3</sup>

樹種 樹齢	針 葉 樹					広 葉 樹					計	
	スギ	ヒノキ	サウラ	アカマツ	カラマツ	その他針	クスギ	フナ	ナラ	その他広		小計
1	面積 蓄積 成長					0.00 0 0					0.00 0 0	
2	面積 蓄積 成長	0.10 1.49				1.59 0 0			0.28	5	0.28 5	1.87 5
3	面積 蓄積 成長		10.89 1.035 222.5		0.06 4 0.4	10.75 1.039 222.9			4.41 2.35 19.9	4.41 2.35 19.9	15.16 1.274 242.8	
4	面積 蓄積 成長		17.63 2.939 267.5			17.63 2.939 267.5		0.37 1.88 44.1	12.97 6.74 56.3	13.34 8.62 323.8	30.97 3.801 323.8	
5	面積 蓄積 成長		73.21 8.718 531.9	0.10 13 0.7		73.31 8.731 532.6		1.49 62 31	4.49 185 12.0	5.98 247 12.0	79.29 8.978 544.6	
6	面積 蓄積 成長		54.85 7.326 307.1			55.13 7.371 308.7		3.77 1.96 7.3	19.21 9.73 37.2	22.98 1.169 44.5	78.11 8.540 353.2	
7	面積 蓄積 成長		123.32 20.311 690.6	0.34 55 1.3		123.86 20.332 692.7	0.20 16 0.8	8.09 49 15.7	14.27 8.59 27.6	22.36 1.356 43.3	146.22 21.738 736.0	
8	面積 蓄積 成長	1.19 2.6 6.8	247.53 45.977 1,196.0			248.72 46.273 1,202.8		5.55 3.90 11.2	29.69 1.895 54.8	35.24 2.285 66.0	283.96 48.558 1,268.8	
9	面積 蓄積 成長	0.99 2.88 4.9	334.45 68.706 1,511.2	0.78 1.59 2.3		336.22 69.153 1,518.4		5.93 4.88 13.3	11.72 9.64 25.8	17.65 1.452 39.1	353.87 70.605 1,557.5	
10	面積 蓄積 成長	7.47 2.301 3.20	265.44 59.780 1,078.5			303.01 68.570 1,191.2	0.34 43 1.2	3.48 3.33 7.9	26.31 2.325 55.1	29.79 2.658 63.0	332.80 71.228 1,254.2	
11	面積 蓄積 成長	24.63 8.111 11.37	226.63 55.971 894.9	0.69 1.72 2.8		387.44 54.135 1,363.6	0.13 19 0.5	17.71 1.861 37.3	43.63 4.417 88.6	61.34 6.278 125.9	448.78 100.415 1,489.5	伐跡 未立木地 岩台地
12	面積 蓄積 成長	31.80 10.667 13.56	175.71 46.842 609.4			369.34 99.195 1,251.7		42.84 4.849 82.3	91.91 10.083 168.7	134.75 14.932 251.0	504.09 114.127 1,502.7	崩壊地 ほげ山
13	面積 蓄積 成長	18.67 6.876 7.59	119.21 32.710 402.2			349.56 96.753 1,127.0		60.48 7.293 90.0	104.59 12.560 156.5	165.07 19.853 246.5	514.63 116.606 1,373.5	施設敷 林地開発
14	面積 蓄積 成長	17.40 6.407 6.08	109.40 31.982 364.6			231.82 53 697.9	0.26 53 0.8	44.11 5.692 67.4	136.10 16.887 202.6	180.21 22.469 270.0	412.03 60.956 981.9	竹 林 更新 困難地
15	面積 蓄積 成長	24.66 10.099 27.6	322.54 99.714 267.1	17.98 5.699 6.3		407.73 127.126 364.1	4.44 1.108 10.2	37.48 4.941 31.5	136.60 17.990 67.1	174.08 22.931 98.6	581.81 150.057 462.7	総合計
計	面積 蓄積 成長	126.91 45.045 457.3	2,082.10 482.011 8,343.5	18.67 5.871 9.1	320.07 74.082 702.0	362.99 101.906 1,215.7	5.37 1.239 13.5	231.30 26.680 379.2	636.18 70.052 957.6	867.48 96.732 1,336.8	3,783.59 806.886 12,077.9	面積 蓄積 成長

第11表 市町村別・資源構成表（伊那谷）

天穂村

単位 面積：ha、蓄積 成長：m

樹種 樹齢	針葉樹					広葉樹					樹		計			
	スギ	ヒノキ	サウラ	アカマツ	カラマツ	その他針	小計	クスギ	フナ	ナラ	その他広	小計				
1	面積 蓄積 成長						0.00 0 0.0					0.00 0 0.0				0.00 0 0.0
2	面積 蓄積 成長	2.97 36.28					39.25 0 0.0				20.08 245 35.7	20.08 245 35.7				59.33 245 35.7
3	面積 蓄積 成長	1.17 90 18.1	36.29 1,293 277.9		0.12 7 0.9	0.06 2 0.3	37.64 1,392 297.2			4.97 108 9.0	16.31 378 32.1	21.28 486 41.1				58.92 1,878 338.3
4	面積 蓄積 成長	6.28 1,154 92.2	56.39 5,519 502.0	0.05 4 0.4			62.72 6,677 594.6			0.11 4 0.3	33.87 1,088 70.8	33.98 1,092 71.1				96.70 7,769 665.7
5	面積 蓄積 成長	1.82 356 17.9	102.70 11,666 713.4				104.52 12,022 731.3				28.36 922 44.6	28.36 922 44.6				132.88 12,944 775.9
6	面積 蓄積 成長	7.63 1,779 65.8	165.46 21,816 923.4			0.13 22 0.8	173.37 23,628 980.6			3.35 161 6.2	47.27 2,351 90.2	50.62 2,512 96.4				223.99 26,140 1,087.0
7	面積 蓄積 成長	23.43 6,253 164.6	188.55 30,064 1,025.0				211.98 36,317 1,189.6			3.35 210 84.3	46.94 2,600 1,280.4	50.29 2,810 90.8				262.27 39,127 1,460.4
8	面積 蓄積 成長	75.75 2,800 523.7	286.78 51,827 1,369.6	0.29 53 1.1			362.82 74,680 1,894.4			0.75 53 1.5	45.85 3,213 93.2	46.60 3,266 94.7				409.42 77,946 1,989.1
9	面積 蓄積 成長	103.82 33,815 571.9	319.07 65,052 1,426.7				428.42 99,836 2,014.7			5.15 414 11.1	86.50 6,537 170.9	91.65 6,951 182.0				520.07 106,787 2,196.7
10	面積 蓄積 成長	208.84 73,507 1,096.6	221.69 50,075 903.2				466.93 130,896 2,087.8			1.77 160 3.9	95.79 8,378 199.9	97.56 8,538 203.8				564.49 139,434 2,291.6
11	面積 蓄積 成長	390.73 148,550 1,923.0	192.77 47,969 769.0	0.15 37 0.6		0.94 258 3.6	694.64 220,805 2,962.8			17.88 1,839 36.5	302.46 30,464 605.0	320.34 32,303 641.5				1,014.98 253,108 3,604.3
12	面積 蓄積 成長	510.65 206,217 2,465.4	231.32 61,656 804.2				912.51 308,167 3,721.1			41.65 80.7 80.7	494.22 53,932 954.3	535.87 58,604 1,035.0				1,448.38 366,771 4,756.1
13	面積 蓄積 成長	317.34 134,521 1,483.2	93.09 25,804 324.0	0.08 24 0.3			578.36 203,041 1,093.0			58.24 6,845 90.7	478.63 56,030 734.5	536.87 62,875 825.2				1,115.23 265,916 3,075.2
14	面積 蓄積 成長	710.8 2,761.1	159.73 190.6	0.08 0.3			2,250.0 199 656.4			41.72 5.15 63.2	739.95 90.834 1,109.9	781.67 95,989 1,173.1				1,080.94 205,000 1,829.5
15	面積 蓄積 成長	406.96 195,013 164.6	362.42 113,025 182.5	0.99 261 1.8			955.16 354,250 664.3			93.96 12,368 50.0	1,891.44 237,162 1,145.0	2,010.11 253,240 1,239.6				2,965.27 607,490 1,903.9
以上	面積 蓄積 成長	2,217.12 895,763 8,863.1	2,350,448 502,884 9,411.5	1.27 326 3.1			5,327.59 1,581,631 20,054.8			272.90 31,989 359.0	4,327.67 494,134 5,370.4	4,625.28 529,833 5,774.6				9,952.87 2,111,464 25,829.4
計	面積 蓄積 成長	8,863.1 342,282 10,206.24	9,411.5 2,111,464 25,829.4	3.1 326 3.1			20,054.8 5,370.4 5,774.6			359.0 5,370.4 5,774.6	5,370.4 5,370.4 5,774.6	5,774.6 5,774.6 5,774.6				25,829.4 25,829.4 25,829.4

伐跡	34.22
未立木地	61.28
営白地	28.73
崩壊地	97.46
林地開葎	1.17
計	222.86
竹林	30.51
更新蓄積	205.000
困難地	1.731
成長	2,965.27
合計	607,490
面積	1,903.9
蓄積	9,952.87
成長	2,111,464
面積	25,829.4
蓄積	2,111,464
成長	25,829.4

第11表 市町村別・資源構成表（伊那谷）

養牛村

単位 面積：ha、蓄積 成長量：m<sup>3</sup>

樹種 等級	針葉樹					広葉樹					計				
	スギ	ヒノキ	サウラ	アカマツ	カラマツ	その他針	小計	クスギ	フナ	ナラ	その他広	小計	計		
1	面積 蓄積						0.00					0.00	0.00		
	成長 蓄積						0					0	0		
2	面積 蓄積	0.55					0.55				0.13	0.13	0.68		
	成長 蓄積						0				1	1	1		
	成長						0.1				0.1	0.1	0.1		
3	面積 蓄積	12.78			0.22		13.00			0.81	6.00	6.81	19.81		
	成長 蓄積	525			11		536			17	133	150	686		
	成長	112.8			1.5		114.3			1.5	11.4	12.9	127.2		
4	面積 蓄積	15.44			0.86		16.30				5.40	5.40	21.70		
	成長 蓄積	1,201			53		1,254				180	180	1,434		
	成長	109.1			5.2		114.3				11.8	11.8	126.1		
5	面積 蓄積	25.84			0.17		26.01			0.06	2.63	2.69	28.70		
	成長 蓄積	2,703			18		2,721			2	107	109	2,830		
	成長	164.8			0.9		165.7			0.1	5.1	5.2	170.9		
6	面積 蓄積	90.78			4.16		94.94	0.30		2.85	56.86	60.01	154.95		
	成長 蓄積	12,353			588		12,941	22		141	2,901	3,064	16,005		
	成長	521.0			22.0		543.0	0.6		5.2	110.7	116.5	659.5		
7	面積 蓄積	0.81			3.06	0.16	4.21	0.33		8.89	94.49	103.71	245.85		
	成長 蓄積	178			510	30	2,297	26		501	5,678	6,205	29,122		
	成長	4.6			12.2	0.8	17.22	0.4		16.2	181.6	197.8	970.0		
8	面積 蓄積	4.42			4.37	1.47	171.59	0.04	3.86	18.99	105.26	128.15	299.74		
	成長 蓄積	1,117			701	306	3,179	4	244	1,342	7,385	8,975	40,754		
	成長	25.7			15.1	7.0	824.2	0.22	10.5	38.8	212.9	262.2	1,086.4		
9	面積 蓄積	4.14			17.98		197.43	0.22	3.28	2.75	92.51	98.76	296.10		
	成長 蓄積	1,179			3,553		41,385	18	250	232	7,610	8,110	49,495		
	成長	19.9			53.4		865.8	0.7	8.7	6.4	205.5	220.6	1,106.4		
10	面積 蓄積	18.60			247.21	5.92	399.22	1.32		10.05	136.65	148.02	547.24		
	成長 蓄積	5,609			51,799	1,521	87,759	108	363	940	12,358	13,406	101,165		
	成長	78.6			624.0	22.8	1,245.1	0.46	4.76	22.2	296.5	318.7	1,563.8		
11	面積 蓄積	27.64			298.55	44.32	447.39	0.46	3.28	23.61	339.12	367.95	815.34		
	成長 蓄積	8,941			65,545	10,303	103,315	38	363	2,406	33,270	35,079	138,394		
	成長	124.5			724.0	144.4	1,297.8	0.46	9.5	48.0	642.6	700.1	1,997.9		
12	面積 蓄積	33.16			181.39	0.07	256.45	2.31	4.93	63.11	393.29	463.64	720.09		
	成長 蓄積	11,480			41,768	21	64,297	189	368	7,074	40,250	47,881	112,178		
	成長	149.8			461.6	0.3	754.9	0.57	9.7	122.7	721.8	854.2	1,609.1		
13	面積 蓄積	17.22			91.14	0.29	137.77	0.57		81.86	382.13	464.56	602.33		
	成長 蓄積	6,335			22,066	88	36,251	47		9,601	44,556	54,204	90,455		
	成長	66.7			197.4	1.1	364.7	0.47		129.9	600.2	730.1	1,094.8		
14	面積 蓄積	7.18			76.74	0.29	103.12	0.07	0.13	94.31	337.84	432.35	535.47		
	成長 蓄積	2,221			9,419	94	27,403	6	10	11,624	41,272	52,913	80,316		
	成長	25.5			123.8	0.7	142.2	0.16	0.22	141.4	503.2	644.8	855.4		
15	面積 蓄積	13.47			105.99	0.20	206.04		45.95	148.65	819.49	1,014.09	1,220.13		
	成長 蓄積	5,343			28,671	67	55,093		7,025	19,275	100,300	126,600	181,693		
	成長	16.8			134.7	0.5	250.6		26.8	122.6	450.6	600.0	850.6		
計	面積 蓄積	126.64		0.00	1,031.74	52.72	2,211.95	5.62	62.91	455.94	2,771.80	3,296.27	5,508.22		
	成長 蓄積	42,906		0	234,742	12,430	487,661	458	8,260	53,157	295,002	356,877	844,538		
	成長	512.1		0.0	2,375.8	177.6	7,543.2	0.6	65.4	655.0	3,954.0	4,675.0	12,218.2		

伐跡  
未立木地  
営林地  
崩壊地  
ほげ山  
施設敷  
林地開発  
計  
竹  
林  
面積  
蓄積  
更新  
困難地  
成長  
総合計  
面積  
蓄積  
成長

第11表 市町村別・資源構成表（伊那谷）

喬木村

単位 面積：ha、蓄積 成長量：m<sup>3</sup>

樹種 等級	針葉樹					広葉樹					樹					計
	スギ	ヒノキ	サウラ	アカマツ	カラマツ	その他針	小計	クスギ	フナ	ナラ	その他広	小計	計			
1	面積 蓄積						0.00 0					0.00 0	0.00 0			
2	面積 蓄積	4.37					4.37 0			0.50 5	3.38 43	3.88 48	8.25 48	6.8 6.8		
3	面積 蓄積	18.39 669			0.23 13		18.62 682			0.07 1	2.74 66	2.81 67	21.43 749	151.0 151.0		
4	面積 蓄積	35.48 2,689			0.13 11	0.27 8	35.88 2,718			2.25 7	5.39 164	7.64 241	43.52 2,950	241 263.1		
5	面積 蓄積	24.35 3,297			0.01 1		24.36 3,298			1.46 64	24.64 924	26.10 988	50.46 4,286	4.286 242.8		
6	面積 蓄積	24.69 3,439			0.05 7		27.12 3,589	2.38 143			0.97 51	0.97 51	28.09 3,640	1.9 154.4		
7	面積 蓄積	60.36 9,282			8.03 1,334		68.51 10,622	0.13 10		2.43 54	27.83 1,709	30.39 1,873	98.90 12,495	41.20 41.20		
8	面積 蓄積	121.68 21,532			12.87 2,144	0.10 20	135.52 23,919			0.52 37	8.72 603	9.24 640	144.76 24,559	64.9 649.8		
9	面積 蓄積	165.90 34,019			53.45 10,459	4.56 1,039	224.90 45,711			0.94 76	21.80 1,812	22.74 1,888	247.34 47,599	981.8 981.8		
10	面積 蓄積	122.35 27,811			236.85 49,722	49.58 11,929	412.49 90,580			0.46 42	42.28 3,805	42.74 3,847	455.23 94,427	1,382.3 1,382.3		
11	面積 蓄積	33.59 8,442			229.03 50,099	139.13 37,664	407.13 97,919	0.15 23		3.03 316	150.13 14,167	153.16 14,483	560.29 112,402	1517.0 1517.0		
12	面積 蓄積	52.54 13,958			83.72 19,537	74.67 20,827	221.12 57,453	2.19 366		11.14 1,225	363.27 37,282	374.41 38,507	595.53 95,960	18.11 37.52		
13	面積 蓄積	51.34 14,192			82.25 19,901	139.55 38,645	281.01 75,488	0.94 178		21.84 2,531	388.30 42,464	390.14 44,995	671.15 120,463	0.18 0.18		
14	面積 蓄積	26.37 7,670			91.23 23,035	94.68 29,735	216.72 61,774	2.12 399		6.06 72	283.76 33,131	289.82 33,983	506.54 95,657	58.83 58.83		
15	面積 蓄積	43.34 13,666			183.85 49,206	12.58 4,157	335.17 92,032	85.21 20,843		7.35 939	249.13 31,948	256.48 32,887	591.65 124,919	41.96 41.96		
以上	面積 蓄積	47.3			238.6	27.6	508.3	180.0		10.4	262.1	272.5	780.8			
計	面積 蓄積	37.90 13,565			981.57 225,508	514.98 144,027	2,412.82 565,765	93.26 21,960		0.13 10	1,552.34 188,169	1,610.52 174,398	4,023.14 740,163	4,123.93 740,163	10,429.4 10,429.4	
成長	成長	134.9			3,512.7	1,800.7	7,833.1	205.1		0.0	2,480.9	2,596.3	10,429.4			



第11表 市町村別・資源構成表 (伊那谷)

樹種 樹齢	針葉樹						広葉樹						計	
	スギ	ヒノキ	サウラ	アカマツ	カママツ	その他針	クスギ	フナ	ナラ	その他広	小計			
1	面積 蓄積 成長					0.00 0 0					0.00 0 0			
2	面積 蓄積 成長	2.35			0.33	2.68 0 0				0.31 4 4	2.99 4 4			
3	面積 蓄積 成長	21.29 927 198.5			1.47 59 80	22.76 986 207.5			3.70 82 7.1	12.35 394 27.3	16.05 1,380 34.4			
4	面積 蓄積 成長	20.18 1,582 144.6			2.14 101 15.6	25.04 2,065 179.4	0.02 1 0.1		0.74 2 1.4	57.94 1,814 122.1	58.68 3,870 301.5			
5	面積 蓄積 成長	0.15 28 1.3			20.60 7,707 134.6	54.82 447.6 47.6			0.31 13 0.6	139.62 6,149 278.2	194.55 13,869 726.4			
6	面積 蓄積 成長	0.44 86 3.0			0.88 59 2.6	25.18 3,569 148.9			0.04 2 0.1	24.44 1,281 47.1	24.48 4,852 196.1			
7	面積 蓄積 成長	1.01 224 0.59			19.12 3,158 75.8	87.58 12,894 403.0	9.30 707 31.1		2.67 45 5.0	42.06 2,478 80.6	44.78 2,633 85.6			
8	面積 蓄積 成長	0.35 93 2.2			15.91 2,757 57.8	88.89 15,909 406.1			0.92 86 1.9	27.30 1,720 47.2	28.22 1,786 455.2			
9	面積 蓄積 成長	1.82 500 8.8			95.18 18,579 280.2	253.48 51,704 1,004.3			0.35 27 0.7	29.49 2,418 64.8	29.84 54,149 1,069.8			
10	面積 蓄積 成長	3.16 941 13.3			235.78 48,933 590.3	410.51 90,724 1,283.5			2.46 226 5.5	46.02 4,151 97.8	48.48 95,101 1,386.8			
11	面積 蓄積 成長	14.49 4,640 63.7			286.38 61,337 881.9	429.38 99,012 1,241.5			9.42 932 17.9	163.79 16,266 320.5	173.42 17,235 1,579.9			伐跡 未立木地 12.34
12	面積 蓄積 成長	36.33 12,486 162.5			274.12 63,386 705.3	539.17 139,744 1,698.7	0.35 61 1.2		29.96 3,354 55.0	227.69 24,831 416.1	257.87 28,203 471.1			9.46 37.95 1.75
13	面積 蓄積 成長	11.48 4,134 48.6			230.46 55,457 498.8	481.49 129,944 1,448.0			26.91 3,071 41.7	229.47 26,129 352.0	256.90 159,186 1,842.7			738.89 1,184.0 0.54
14	面積 蓄積 成長	2.39 91 8.8			173.41 43,073 289.4	365.66 102,715 944.4	0.16 30 0.5		15.01 17.3 23.6	145.21 17,512 216.0	160.69 19,323 239.6			526.35 122,068 1,184.0
15	面積 蓄積 成長	11.53 4,868 13.2			244.96 64,510 294.5	383.22 106,354 487.4	0.22 13 107.5		9.21 1,174 8.5	373.28 48,580 188.8	382.71 49,767 194.7			765.93 156,121 682.1
以上	面積 蓄積 成長	83.15 28,707 331.3			1,600.44 364,070 3,655.8	3,169.66 763,357 9,901.3	75.69 19,081 140.4		101.70 10,993 166.4	1,518.97 153,643 2,257.5	1,622.36 164,668 2,423.9			4,909.89 928,025 12,325.2
計	面積 蓄積 成長													面積 蓄積 成長 合計



第11表 市町村別・資源構成表 (木曾谷)

上松町

単位 面積: ha, 蓄積 成長量: m<sup>3</sup>

樹種 年齢	針葉樹					広葉樹					樹					計
	スギ	ヒノキ	サウラ	アカマツ	カラマツ	その他針	小計	クスギ	フナ	ナラ	その他広	小計	計			
1	面積 蓄積 成長	178 0 0					178 0 0			0.19		0.19	1.97 0 0			
2	面積 蓄積 成長	5.08 0 0			0.13		5.21 0 0				0.56	0.56	5.77 7 7			
3	面積 蓄積 成長	9.02 263 52.6					9.02 263 52.6			0.30	6.88 131 11.1	7.18 137 11.6	16.20 400 64.2			
4	面積 蓄積 成長	24.42 1,585 147.0			0.66 33 3.1	0.11 3 0.2	25.19 1,616 150.3				7.58 175 11.9	7.58 175 11.9	32.77 1,801 162.2			
5	面積 蓄積 成長	21.89 2,261 131.9			0.09 10 0.5		21.98 2,271 132.4				19.63 704 37.1	19.63 704 37.1	41.61 2,975 169.5			
6	面積 蓄積 成長	41.85 38 1.3			0.93 123 4.8		42.99 5.471 234.9				35.22 1,526 61.4	35.22 1,526 61.4	78.21 6,997 296.3			
7	面積 蓄積 成長	1.31 266 7.3	55.57 8,531 278.9	0.21 36 1.2	0.37 334 9.5		59.93 9,231 298.3				29.27 1,451 44.8	29.27 1,451 44.8	89.20 10,682 343.1			
8	面積 蓄積 成長	4.72 1,198 27.5	84.95 14,471 383.0	0.22 42 1.1	5.84 986 20.6	0.09 13 0.3	95.82 16,890 432.5			1.64 113 3.3	31.77 1,959 59.3	33.41 2,072 62.6	129.23 18,762 495.1			
9	面積 蓄積 成長	9.12 2,381 42.0	78.55 15,365 329.1	3.88 780 16.9	12.77 2,355 36.7	0.91 205 3.7	107.66 21,309 435.8				52.65 3,497 96.7	53.88 3,589 99.1	161.54 24,898 534.9			
10	面積 蓄積 成長	29.19 8,094 116.1	86.38 18,941 350.1	4.44 1,018 18.4	67.39 13,079 176.4	8.76 1,914 29.3	196.19 43,050 690.4				114.83 8,850 224.0	116.05 8,967 226.9	312.24 52,017 917.3			
11	面積 蓄積 成長	66.26 19,710 260.8	88.63 20,135 330.8	4.33 1,044 16.8	128.07 26,765 36.7	71.86 16,067 224.8	360.00 83,853 1,134.9			3.42 292 5.3	202.65 17,736 338.5	206.07 18,028 343.8	566.07 101,851 1,478.7			
12	面積 蓄積 成長	58.45 18,028 219.5	56.03 13,999 199.3	9.58 2,304 33.5	353.51 66,341 686.0	245.31 55,353 684.5	722.88 156,025 1,822.8			10.67 1,017 18.9	361.60 33,476 632.6	372.27 34,493 651.5	1,095.15 190,518 2,474.3			
13	面積 蓄積 成長	48.56 15,817 195.7	35.87 9,351 133.3	2.64 699 9.9	123.23 26,708 21.4	52.16 14,032 179.4	262.87 66,640 774.8			20.68 2,117 33.1	479.64 48,954 832.4	500.32 51,071 865.5	762.99 117,711 1,640.3			
14	面積 蓄積 成長	13.83 4,812 44.9	18.14 5,012 60.9	2.40 621 7.7	93.82 21,438 182.6	15.01 4,347 48.0	144.99 26,391 348.9			16.14 1,706 21.1	414.43 44,538 559.9	430.57 46,334 581.0	575.56 92,725 1,323.67			
15	面積 蓄積 成長	53.54 19,849 70.0	134.44 40,018 109.8	19.43 5,703 18.2	236.30 60,236 322.2	11.32 3,245 13.7	484.30 135,227 595.4			34.16 3,912 36.2	805.21 95,394 624.5	839.37 97,306 660.7	1,323.67 232,533 1,256.1			
計	面積 蓄積 成長	285.19 89,993 985.1	742.60 155,242 2,735.5	47.13 12,247 123.7	1,025.21 21,845 1,997.6	405.79 95,240 1,185.1	2,540.61 57,017 7,104.0	0.00 0 0.0	0.00 0 0.0	89.65 9,462 123.7	2,561.92 256,398 3,555.1	2,651.57 265,860 3,658.8	5,192.18 843,877 10,762.8			

伐跡  
未立木地  
空白地  
崩壊地  
ほげ山  
施設敷  
林地開発  
計  
竹林  
面積  
蓄積  
成長  
更新  
困難地  
成長  
合計  
面積  
蓄積  
成長量

第11表 市町村別・資源構成成表 (木曾谷)

樹種	針葉樹										広葉樹					計
	スギ	ヒノキ	サウラ	アカマツ	カラマツ	その他針	小計	クスギ	フナ	ナラ	その他広	小計				
1	面積 蓄積 成長						0.00 0 0.0				0.00 0 0.0				0.00 0 0.0	
2	面積 蓄積 成長	4.47					4.47 0 0.0			2.05 31 4.5	2.05 31 4.5				6.52 31 4.5	
3	面積 蓄積 成長	5.92 233 45.7	0.22 4 0.8				6.14 237 46.5			3.30 59 5.4	3.30 59 5.4				9.44 296 51.9	
4	面積 蓄積 成長	5.68 457 42.8	0.10 6 0.5	0.19 7 0.6		0.42 17 1.0	6.39 477 44.9			4.97 93 6.2	4.97 93 6.2				11.36 560 51.1	
5	面積 蓄積 成長	0.03 7 0.3	46.60 4,804 279.4	0.06 6 0.3			46.69 4,817 280.0			4.55 119 6.4	4.55 119 6.4				51.24 4,936 286.4	
6	面積 蓄積 成長	0.32 82 2.5	97.92 13,810 592.6				99.68 14,080 602.6			20.98 931 37.5	20.98 931 37.5				121.31 15,046 641.4	
7	面積 蓄積 成長	3.15 712 18.5	236.42 36,795 1,196.9	0.36 58 1.4			239.93 37,555 1,216.8			1.34 79 2.5	1.34 79 2.5				260.09 38,658 1,251.4	
8	面積 蓄積 成長	2.70 673 15.5	173.41 31,107 812.1	0.29 42 1.0		0.15 32 0.7	176.55 31,854 829.3			0.70 50 1.4	0.70 50 1.4				224.92 34,919 921.9	
9	面積 蓄積 成長	16.15 4,343 74.4	263.38 53,773 1,142.3	0.99 183 2.8			280.91 58,390 1,221.2			0.26 22 0.6	0.26 22 0.6				330.23 61,931 1,315.9	
10	面積 蓄積 成長	62.03 18,328 299.6	300.54 65,352 1,206.8	0.49 112 2.0			380.02 87,089 1,516.0			4.42 391 8.9	4.42 391 8.9				480.36 96,041 1,741.2	
11	面積 蓄積 成長	143.10 45,175 612.0	354.83 85,500 1,379.8	37.05 7,393 82.5			536.85 138,493 2,080.7			9.33 853 16.4	9.33 853 16.4				728.02 156,857 2,442.1	
12	面積 蓄積 成長	263.20 89,246 1,124.1	296.53 76,817 1,084.3	0.62 148 2.2			645.04 185,195 2,414.4			12.67 1,300 24.5	12.67 1,300 24.5				912.90 212,705 2,937.6	
13	面積 蓄積 成長	177.11 62,035 790.3	116.56 31,313 440.5	0.47 108 1.6			383.98 113,817 1,434.8			28.00 2,948 46.5	28.00 2,948 46.5				797.70 157,903 2,172.9	
14	面積 蓄積 成長	52.43 18,828 185.0	48.56 13,199 162.5	0.70 183 2.3			166.57 47,216 484.2			18.22 2,093 24.0	18.22 2,093 24.0				516.64 86,311 953.4	
15	面積 蓄積 成長	120.49 46,794 193.4	250.28 75,949 172.7	5.25 1,430 0.8			841.68 165,679 601.1			23.61 2,659 14.9	23.61 2,659 14.9				1,406.38 288,944 1,143.1	
以上	面積 蓄積 成長	840.71 286,023 3,279.6	2,201.10 489,119 8,558.4	7.85 1,991 10.2			3,514.90 884,919 12,772.5			0.00 0 0.0	0.00 0 0.0				5,857.11 1,135,168 15,914.8	
計	面積 蓄積 成長	840.71 286,023 3,279.6	2,201.10 489,119 8,558.4	7.85 1,991 10.2			3,514.90 884,919 12,772.5			0.00 0 0.0	0.00 0 0.0				5,857.11 1,135,168 15,914.8	

第11表 市町村別・資源構成表 (木曾谷)

木曽村

単位 面積: ha, 蓄積 成長量: m<sup>3</sup>

樹種 年齢	針 葉 樹					広 葉 樹					計	
	スギ	ヒノキ	サウラ	アカマツ	カラマツ	その他針	小計	クスギ	フナ	ナラ		その他広
1	面積 蓄積						0.00				0.04	0.04
	成長						0				0	0
2	面積 蓄積	1.30		2.15	0.13		3.58				0.58	0.58
	成長						0				9	9
3	面積 蓄積	3.99					4.12				1.3	1.3
	成長	212				0.13	4.12			2.04	2.04	6.16
4	面積 蓄積	4.08					215				42	42
	成長	3.95				0.4	41.2			3.8	3.8	45.0
5	面積 蓄積	2.66					3.98				7.97	8.30
	成長	260				1	257			2.26	2.38	525
6	面積 蓄積	44.95		0.03			0.1			15.2	16.0	42.1
	成長	4,766				0.85	47.02			1.55	1.55	48.57
7	面積 蓄積	7.2					27			63	63	501.6
	成長	276.1				1.9	285.4			3.5	3.5	288.9
8	面積 蓄積	35.90		0.06	0.04		37.12			2.71	2.71	39.83
	成長	4,780		9	6	15	4,957			1.35	1.35	5,092
9	面積 蓄積	205.9		0.4	0.2		210.7			5.6	5.6	216.3
	成長	242.00				3.08	268.04			2.32	2.32	270.36
10	面積 蓄積	36.97					41.55			1.44	1.44	41.699
	成長	1,210.8				11.5	1,317.8			4.4	4.4	1,322.2
11	面積 蓄積	75.69			0.76		139.13			5.91	5.91	145.04
	成長	14,115			141	56	26,745			401	401	27,146
12	面積 蓄積	367.7			2.9		634.2			12.0	12.0	646.2
	成長	100.81			55.91		251.59			18.25	18.25	269.84
13	面積 蓄積	21.091			11.028		53.378			1.457	1.457	54.835
	成長	443.3			165.7		996.0			40.6	40.6	1,036.6
14	面積 蓄積	0.86		0.96	161.70		470.86			6.52	6.52	594.50
	成長	210		222	33,596		105,510			595	595	116,651
15	面積 蓄積	3.1		4.0	437.7		1,575.2			14.3	14.3	1,855.1
	成長	1.87			59.13		547.02			2.04	2.04	593.68
16	面積 蓄積	555			13,041		140,545			215	215	145,335
	成長	7.2			1435		1,938.7			4.4	4.4	2,034.5
17	面積 蓄積	3.33		0.55	19.79		864.41			4.69	4.69	126.77
	成長	933		144	4,544		238,148			519	519	13,622
18	面積 蓄積	10.5		2.0	41.0		3,070.0			268.8	268.8	3,348.5
	成長	1.90		0.13	42.83		576.46			10.60	10.60	583.81
19	面積 蓄積	501		36	10,167		165,315			1,217	1,217	196,718
	成長	5.1		0.5	91.2		2,109.5			20.8	20.8	2,639.6
20	面積 蓄積	0.06		0.01	28.48		104.76			0.08	0.08	223.86
	成長	20		2	6,719		30,337			1.40	1.40	25,698
21	面積 蓄積	0.2		4.4	54.2		413.2			15.5	15.5	283.7
	成長	1.88		15.31	119.73		355.09			20.87	20.87	376.23
22	面積 蓄積	672		4,742	31,698		104,501			2,741	2,741	48,654
	成長	2.1		2.5	165.2		383.0			21.7	21.7	245.9
23	面積 蓄積	9.90		19.20	488.40		3,703.20			66.57	66.57	1,185.12
	成長	2,891		5,158	110,880		925,466			6,703	6,703	135,758
24	面積 蓄積	28.2		9.6	1,101.6		13,001.0			87.2	87.2	1,838.3
	成長				8,833.2		123.9			0.0	0.0	0.0
計	面積 蓄積											
	成長											
合計	面積 蓄積											
	成長											

第11表 市町村別・資源構成表 (木曾谷)

王滝村

樹種 年齢	針 葉 樹					広 葉 樹					計	
	スギ	ヒノキ	サウラ	アカマツ	カラマツ	その他針	小 計	クスギ	フナ	ナラ		その他広
1 面積						0.00	0.36				0.36	0.36
蓄積						0	0				0	0
成長						0.0	0.0				0.0	0.0
2 面積						0.00	1.54				1.54	1.54
蓄積						0	31				31	31
成長						0.0	4.6				4.6	4.6
3 面積						0.00	1.59				1.59	1.59
蓄積						0	30				30	30
成長						0.0	2.6				2.6	2.6
4 面積	9.83		0.30			10.13	4.15				14.28	14.28
蓄積	684		18			702	114				816	816
成長	62.3		1.7			64.0	7.4				71.4	71.4
5 面積		9.62				9.62	10.02				19.64	19.64
蓄積		977				977	348				1,325	1,325
成長		57.6				57.6	18.1				75.7	75.7
6 面積		12.64			2.09	14.73	3.30				18.03	18.03
蓄積		1,593			128	1,721	60				1,781	1,781
成長		68.9			2.9	71.8	2.5				74.3	74.3
7 面積		29.27				29.27	7.18				36.45	36.45
蓄積		4,550				4,550	346				4,896	4,896
成長		148.3				148.3	10.7				159.0	159.0
8 面積	0.11	72.54			1.22	73.87	11.51		0.47		85.85	85.85
蓄積	29	12,803			259	13,091	620		28		13,739	13,739
成長	0.7	335.1			5.5	341.3	18.6		0.8		360.7	360.7
9 面積	2.32	85.01		10.61	8.70	106.94	0.30				107.24	107.24
蓄積	641	16,809		2,086	1,966	21,535	33				21,568	21,568
成長	10.9	361.8		31.4	35.5	406.6	1.0				407.6	407.6
10 面積	1.84	124.40	0.04	103.56	82.00	311.84			1.02		312.86	312.86
蓄積	441	27,268	9	20,752	20,206	68,686			93		68,779	68,779
成長	6.4	497.4	0.2	274.4	304.0	1,082.4			2.2		1,084.6	1,084.6
11 面積	2.87	16.61	0.67	26.69	237.44	284.28					284.28	284.28
蓄積	799	5,045	157	5,149	59,732	70,882					70,882	70,882
成長	10.1	83.0	2.6	59.1	836.4	991.2					991.2	991.2
12 面積	4.61	34.12	0.61	24.41	260.86	324.74	0.13		5.44		326.31	326.31
蓄積	1,503	9,059	160	5,552	71,046	83,337	17		566		83,354	83,354
成長	18.8	127.0	2.3	51.0	916.1	1,115.6	0.4		10.0		1,126.0	1,126.0
13 面積	3.52	72.41	11.98	67.77	100.81	255.89			22.81		278.70	278.70
蓄積	1,072	18,563	3,192	15,749	27,237	65,813			2,474		68,287	68,287
成長	12.7	263.6	45.2	142.9	346.0	810.4			39.3		849.7	849.7
14 面積	0.25	13.48	0.13	12.27	84.40	110.53					110.53	110.53
蓄積	80	3,331	32	2,431	18,846	24,700			1,600		26,300	26,300
成長	0.8	43.0	0.4	23.2	207.5	274.9			19.2		294.1	294.1
15 面積	4.62	139.20	9.80	85.39	54.03	39.33			47.27		1,224.07	1,224.07
蓄積	1,832	40,647	2,685	20,814	15,404	8,988			5,688		154,178	154,178
成長	3.3	25.5	0.3	76.8	8.0	76.7			7.7		84.4	84.4
計	20.14	619.13	23.53	330.10	831.55	99.76	1,864.21	0.00	0.00	91.59	1,880.19	3,835.99
蓄積	6,397	141,329	6,263	72,603	214,824	9,038	450,444	0	0	10,549	217,388	678,381
成長	63.7	2,073.5	52.7	688.8	2,661.9	78.1	5,586.7	0.0	0.0	79.2	1,614.1	7,282.0

伐跡	0.37
未立木地	11.01
空白地	0.88
崩壊地	8.74
げざ山	132.17
施設敷	361.75
林地開発	77.403
計	1,004.4
竹林	316.67
面積	206.14
蓄積	23,751
困難地	276.1
成長	551.0
合計	665.3
面積	1,971.78
蓄積	227,937
成長	1,693.3

第11表 市町村別・資源構成表 (木曾谷)

大桑村

単位 面積: ha, 蓄積 成長量: m<sup>3</sup>

樹種 年齢	針 葉 樹					樹 葉 樹					樹					計
	スギ	ヒノキ	サウラ	アカマツ	カラマツ	その他針	小計	クスギ	フナ	ナラ	その他広	小計	計			
1	面積 蓄積 成長						0.00 0 0					0.00 0 0	0.00 0 0	0.00 0 0		
2	面積 蓄積 成長	0.41					0.24 0.65 0					0.00 0.65 0	0.65 0 0	0.65 0 0		
3	面積 蓄積 成長	9.35 395 76.0					9.35 395 76.0				4.11	4.11	13.46 490 84.0	13.46 490 84.0		
4	面積 蓄積 成長	22.40 1,743 158.6	0.07 3 0.3				22.47 1,746 158.9				2.95 56 3.7	2.95 56 3.7	25.42 1,802 162.6	25.42 1,802 162.6		
5	面積 蓄積 成長	0.11 83.03 18 8,392 0.9					83.14 8,410 492.3				6.78 231 12.5	6.78 231 12.5	89.92 8,641 504.8	89.92 8,641 504.8		
6	面積 蓄積 成長	160.52 21,463 924.6					163.60 21,675 955.1				19.62 976 39.8	19.62 976 39.8	183.22 22,651 974.9	183.22 22,651 974.9		
7	面積 蓄積 成長	0.38 73 1.8	173.03 26,621 864.1				175.91 26,878 873.3		0.24 12 0.5		24.78 1,349 42.3	24.78 1,361 42.3	200.93 28,239 915.6	200.93 28,239 915.6		
8	面積 蓄積 成長	4.02 1,016 23.4	303.64 53,915 14,111				308.08 54,974 14,357				35.64 2,368 72.0	35.64 2,368 72.0	343.72 57,342 15,077	343.72 57,342 15,077		
9	面積 蓄積 成長	10.17 2,790 47.5	324.00 62,817 13,324				343.87 67,193 14,041				57.29 4,430 122.7	57.29 4,430 122.7	401.16 71,623 15,268	401.16 71,623 15,268		
10	面積 蓄積 成長	48.07 14,682 206.0	193.79 42,568 7,72.9				296.43 68,470 1,127.2		10.14 942 22.6		343.62 4,300 107.7	343.62 4,300 107.7	47.19 72,770 1,234.9	47.19 72,770 1,234.9		
11	面積 蓄積 成長	66.92 21,346 295.6	135.33 32,308 5,222				283.58 71,073 1,017.2				99.64 3,546 188.9	99.64 3,546 188.9	383.22 80,619 1,206.1	383.22 80,619 1,206.1		
12	面積 蓄積 成長	129.61 44,341 570.7	135.37 35,849 503.4				426.74 118,852 1,463.5		7.79 778 14.0		196.11 20,331 390.5	196.11 20,331 390.5	630.64 139,183 1,868.0	630.64 139,183 1,868.0		
13	面積 蓄積 成長	53.06 18,531 239.2	51.72 13,406 191.5				184.81 52,412 668.4				367.84 39,866 672.2	367.84 39,866 672.2	555.45 92,624 1,344.4	555.45 92,624 1,344.4		
14	面積 蓄積 成長	20.62 7,589 76.2	11.52 3,294 39.4				52.80 15,818 157.1				269.19 30,441 353.8	269.19 30,441 353.8	321.99 46,681 515.8	321.99 46,681 515.8		
15	面積 蓄積 成長	73.50 29,545 90.0	263.78 82,229 138.4				457.66 143,004 404.8		3.15 419 1.2		779.18 94,398 411.3	779.18 94,398 411.3	1,239.99 237,821 817.3	1,239.99 237,821 817.3		
以上	面積 蓄積 成長	406.46 139,931 1,551.3	1,867.89 385,000 7,426.0				2,808.89 650,900 10,211.6		0.00 0 0.0		1,896.39 207,445 2,402.3	1,896.39 207,445 2,402.3	4,733.39 861,274 12,662.9	4,733.39 861,274 12,662.9		
計	面積 蓄積 成長	1,551.3 4,733.39 12,662.9	7,426.0 18,667.89 47,426.0				10,211.6 24,418.8 58.3		0.0 0 0.0		2,402.3 210,374 2,451.3	2,402.3 210,374 2,451.3	12,662.9 31,127.4 74,127.4	12,662.9 31,127.4 74,127.4		

第11表 市町村別・資源構成表 (木曾谷)

木曾町 樹種 針葉樹 小計 闊葉樹 小計 計

樹種	針葉樹						闊葉樹						計					
	スギ	ヒノキ	サウラ	アカマツ	カラムツ	その他針	小計	クスギ	ブナ	ナラ	その他広	小計	計					
1	面積 蓄積 成長	0.12					0.12				0.00	0.12	0	0.0				
2	面積 蓄積 成長	5.50			0.10		5.60			0.87	6.47	0	0.0					
3	面積 蓄積 成長	39.21 1.755 337.9			1.12 71 6.5		40.69 1.847 346.6			13.67 283 24.2	54.36 2130 372.8							
4	面積 蓄積 成長	152.62 13.114 1,197.0	0.34 26 2.4	0.09 3.5 25.0	1.47 139 1.322	0.09 3 0.2	154.61 13,567 1,232.8			1.35 7 3.1	177.39 14,268 1,280.4							
5	面積 蓄積 成長	87.94 10,042 585.9			6.86 78 36.4	0.31 110 69	95.61 10,985 632.1			20.91 858 41.9	88.64 14,396 806.1							
6	面積 蓄積 成長	199.29 26.183 1,129.1			22.41 3,350 7.7	5.25 451 23.0	230.12 30,391 1,247.2			76.39 961 36.9	94.99 4,744 191.0							
7	面積 蓄積 成長	600.23 94.971 3,064.8	0.74 62 2.0	0.37 6.1 2.0	6.17 457 10.1	9.00 683 31.2	617.09 9,936 3,128.2			22.62 1,395 44.4	784.37 11,331 3,172.6							
8	面積 蓄積 成長	547.00 99.841 2,602.1	0.25 43 1.1	2.17 3,904 79.7	16.18 3,199 67.1	12.53 1,188 43.9	599.84 10,702 2,806.1			18.70 1,291 37.0	172.71 11,368 3,147.7							
9	面積 蓄積 成長	618.21 1,906 2,635.4	2.88 566 12.1	11.96 2,759 9.9	65.77 14,642 265.0	26.42 2,939 89.2	836.45 16,778 3,370.2	0.64 44 0.2		270.61 20,414 567.1	330.49 25,113 691.0							
10	面積 蓄積 成長	605.03 135.480 2,459.8	11.96 2,759 50.1	541.32 109,649 1,448.5	820.35 193,838 2,934.5	11.25 1,443 43.0	2,018.66 451,924 7,059.4			705.63 60,450 1,529.9	814.79 69,866 1,748.0							
11	面積 蓄積 成長	297.45 73,350 1,175.8	9.97 2,471 39.7	675.95 147,052 7,584.4	2,120.83 540,841 7,584.4	5.15 794 16.0	3,149.42 777,545 10,622.4			163.66 15,344 301.4	1,414.76 13,266.8 2,644.4							
12	面積 蓄積 成長	170.94 20,791 624.2	26.07 6,851 96.7	427.20 96,071 878.4	2,545.25 699,328 9,022.7	5.25 822 15.8	3,235.62 867,879 10,905.2			214.10 22,548 439.5	2,065.04 1,077,337 14,954.7							
13	面積 蓄積 成長	91.48 11,761 151.0	25.03 6,676 94.5	427.96 96,137 892.0	1,693.51 465,701 5,917.4	5.05 802 15.2	2,277.01 605,514 7,411.2			1,878.22 202,950 3,411.2	4,429.04 838,489 3,908.3							
14	面積 蓄積 成長	659 2,433 24.7	40.95 11,058 32.3	243.84 5,459 477.0	381.81 12,061 4,770	10.32 1,710 27.9	892.95 18,731 1,928.7			1,327.60 151,162 1,760.5	2,177.51 169,415 1,965.0							
15	面積 蓄積 成長	581.40 34,428 61.9	172.27 75,068 259.2	1,135.99 307,406 1,390.3	3,925.65 1,006,335 5,060.0	244.89 53,007 2,767	2,545.98 720,806 2,602.5			523.27 66,392 378.2	4,630.23 573,980 2,315.6							
以上	面積 蓄積 成長	286.55 93,890 365.0	4,037.37 833,808 16,548.1	3,590.01 841,032 7,176.3	8,003.98 2,135,040 27,668.0	335.51 63,950 589.0	16,499.77 40,403.35 53,295.6	0.64 44 0.2	0.00 0 0.0	11,869.82 1,274,311 16,459.7	13,452.84 1,445,530 18,785.7							
計	面積 蓄積 成長	3,650.0	165,481.1	449.2	7,176.3	27,668.0	53,295.6	0.2	0.0	18,785.7	72,081.3							
														伐跡	13.52			
														未立木地	69.29			
														苔地	52.52			
														崩壊地	73.25			
														ほげ山	5.21			
														施設敷	46.37			
														林地開葎	15.91			
														計	276.07			
														竹林	11.80			
														更新	0.06			
														困難地	5			
														成長	0.1			
														合計				
														面積	30,240.54			
														蓄積	5,485.870			
														成長量	72,081.4			



第11表 市町村別・資源構成表 (中部山岳)

松本市

単位 面積:ha、蓄積 成長量:m<sup>3</sup>

樹種 年齢	針葉樹					広葉樹					計				
	スギ	ヒノキ	サウラ	アカマツ	カラムツ	その他針	小計	クスギ	フナ	ナラ	その他広	小計	計		
1	面積 蓄積					0.00	0.00			4.26	4.26	4.26	4.26		
	成長 蓄積					0.0	0.0				0.0	0.0	0.0		
2	面積 蓄積	6.86			2.33	0.12	9.40			12.57	13.16	13.16	22.56		
	成長 蓄積					0.0	0.0			178	187	187	187		
3	面積 蓄積	27.47			6.43	1.45	36.52	1.51		24.15	26.24	26.24	62.76		
	成長 蓄積	832			384	72	1,382	66	7	489	597	597	1,959		
4	面積 蓄積	163.4			52.1	7.2	240.3	53	0.7	45.6	54.6	54.6	294.9		
	成長 蓄積	20.17			3.81	11.27	38.83	3.66	3.66	79.18	86.41	86.41	125.24		
5	面積 蓄積	181.5			100	87.4	3,368	198	87	3,039	3,607	3,607	6,075		
	成長 蓄積	181.5			16.4	61.9	302.7	9.5	8.5	204.9	242.1	242.1	544.8		
6	面積 蓄積	58.10			11.42	1.41	76.47	8.55		143.25	156.41	156.41	232.88		
	成長 蓄積	6,288			3,321	776	11,252	518	178	4,911	5,607	5,607	16,859		
7	面積 蓄積	395.2			171.6	42.7	674.7	166		262.4	288.2	288.2	962.9		
	成長 蓄積	99.55			78.19	39.82	236.73	19.59		304.39	338.77	338.77	575.50		
8	面積 蓄積	1,289			8,540	6,102	27,205	1,375		12,789	14,940	14,940	42,145		
	成長 蓄積	485.6			383.9	222.6	1,263.7	31.1		518.6	581.5	581.5	1,845.2		
9	面積 蓄積	15.95			43.53	388.63	59.63	25.97		303.00	341.52	341.52	730.50		
	成長 蓄積	4,177			6,154	12,388	47,231	1,962		15,871	18,590	18,590	65,821		
10	面積 蓄積	148.3			189.5	167.3	302	23.5		487.8	541.5	541.5	2,218.8		
	成長 蓄積	307.7			257.13	133.22	708.50	23.41		173.79	217.10	217.10	925.60		
11	面積 蓄積	9,648			38,834	23,968	102,618	1,838		10,907	14,124	14,124	116,742		
	成長 蓄積	266.7			946.6	574.1	2,831.9	16.7		330.2	388.6	388.6	3,220.5		
12	面積 蓄積	71.80			566.22	600.22	107.49	22.80		466.29	511.25	511.25	2,092.57		
	成長 蓄積	23,944			18,120	128,942	276,443	1,896		33,355	37,082	37,082	313,525		
13	面積 蓄積	424.0			1,509.9	2,607.2	3,669.9	8.9		302.2	962.9	962.9	6,400.6		
	成長 蓄積	80.46			34.68	1,509.92	2,827.77	21.95		424.42	470.63	470.63	3,298.40		
14	面積 蓄積	29,865			108,773	648,595	2,075	1,907		34,418	38,473	38,473	591,438		
	成長 蓄積	488.6			1,018	5,109.1	318.3	50		874.1	933.4	933.4	9,686.1		
15	面積 蓄積	96.72			137.9	2,739.84	4,084.90	41.32		689.17	762.24	762.24	4,847.14		
	成長 蓄積	37,852			20,111	84,221	257.6	3,494		63,526	70,122	70,122	926,895		
16	面積 蓄積	488.9			37.8	8,543.4	59.6	60.2		1,213.9	1,274.1	1,274.1	130,192		
	成長 蓄積	86.65			636.58	3,393.95	49.10	78.66		1,759.57	1,918.68	1,918.68	6,099.63		
17	面積 蓄積	34,939			127,843	774,119	5,006	6,546		181,698	181,698	181,698	1,126,104		
	成長 蓄積	366.3			40.6	10,072.2	95.5	11,846.8		3,064.3	3,209.4	3,209.4	15,056.2		
18	面積 蓄積	78.21			521.09	2,771.13	16.43	3,424.56		2,902.60	3,178.85	3,178.85	6,603.41		
	成長 蓄積	31,424			108,773	648,595	2,075	9,550		295,077	322,374	322,374	1,118,853		
19	面積 蓄積	331.2			1,046.6	8,278.9	39.4	9,799.6		4,773.7	5,054.2	5,054.2	14,853.8		
	成長 蓄積	38.23			329.10	775.97	14.51	41.97		2,043.81	2,132.64	2,132.64	3,314.83		
20	面積 蓄積	16,950			71,938	191,048	2,038	3,667		214,205	223,160	223,160	510,111		
	成長 蓄積	157.5			595.6	2,133.5	2,984.3	61.4		2,864.5	2,725.9	2,725.9	5,710.2		
21	面積 蓄積	215.46			1,454.40	864.65	603.42	3,430.93		4,562.10	4,674.99	4,674.99	8,105.92		
	成長 蓄積	106,077			340,763	237,586	868,651	853		507,250	520,433	520,433	1,389,084		
22	面積 蓄積	696.4			1,329.9	1,293.1	4,075.6	81.4		2,702.3	2,783.7	2,783.7	6,859.3		
23	面積 蓄積	726.66			6,212.55	13,015.86	1,090.75	410.07		13,892.55	14,833.15	14,833.15	37,040.85		
	成長 蓄積	297,051			148,277	2,914,844	174,460	33,870		1,363,341	1,450,994	1,450,994	6,226,698		
24	面積 蓄積	3,460.9			12,890.4	39,303.4	2,112.8	123.3		19,065.9	19,065.9	19,065.9	80,698.3		
	成長 蓄積														
合計	面積 蓄積														
	成長 蓄積														

伐跡  
未立木地  
岩白地  
崩壊地  
ほげ山  
施設敷  
林地開葎  
計  
竹林  
更新  
困難地  
成長  
合計  
面積  
蓄積  
成長  
面積  
蓄積  
成長

第11表 市町村別・資源構成表 (中部山岳)

塩尻市

単位 面積:ha、蓄積 成長量:m<sup>3</sup>

樹種 年齢	針葉樹					広葉樹					樹					計
	スギ	ヒノキ	サウラ	アカマツ	カラマツ	その他針	小計	クスギ	フナ	ナラ	その他広	小計	計			
1	面積 蓄積 成長						0.00 0 0.0					0.00 0 0.0	0.00 0 0.0			
2	面積 蓄積 成長	0.45			0.63	0.04	1.02 0 0.0		0.10	1.38	1.48	1.48	2.50 16 2.0			
3	面積 蓄積 成長	2.23 8 2.4	56 10 1.694		0.02 1 0.1	0.06 1 0.1	2.51 66 13.2	1.36 56 4.5		0.87 20 1.9	4.74 76 6.4	2.23 76 6.4	4.74 142 19.8			
4	面積 蓄積 成長	0.09 1 1.1	28.11 1694 173.6		0.24 186 0.9	2.08 186 1.26	30.52 190 188.2	7.75 4 0.55	0.55 4 0.9	0.55 4 15.7	8.30 247 204.8	8.30 247 204.8	38.82 2147 204.8			
5	面積 蓄積 成長	1.44 232 16.7	83.29 8752 541.9		3.63 315 19.0	3.62 474 25.5	91.88 9780 603.6	91.88 7 0.5	0.47 20 1.0	31.03 1241 66.3	31.50 1261 67.3	123.38 11041 67.9	123.38 11041 67.9			
6	面積 蓄積 成長	1.16 280 14.0	113.83 12,678 638.6		3.22 362 15.4	37.67 4,625 181.1	156.28 18,303 868.4	0.40 353 19.1	0.50 24 0.9	16.97 741 30.5	17.47 765 31.4	173.75 19,068 899.8	173.75 19,068 899.8			
7	面積 蓄積 成長	0.12 35 1.2	66.37 7,084 292.1		11.04 1,521 42.8	32.29 4,750 139.3	110.32 13,707 489.3	0.50 317 1.1	0.54 34 1.1	19.66 1,043 33.0	20.20 1,077 33.0	130.52 14,784 522.3	130.52 14,784 522.3			
8	面積 蓄積 成長	7.11 2,159 59.8	109.95 13,780 446.2		48.18 7,814 176.1	141.84 21,117 547.5	342.74 48,430 1,361.2	0.17 14 0.1	0.96 69 2.3	52.33 3,230 97.2	53.46 3,313 99.6	396.20 51,743 1,460.8	396.20 51,743 1,460.8			
9	面積 蓄積 成長	22.75 7,679 136.1	142.71 19,975 563.2		174.49 32,822 501.2	149.31 26,800 524.3	556.15 94,395 1,959.4	0.52 46 0.2	0.34 28 0.8	66.62 4,978 136.1	67.48 5,052 137.1	623.63 99,447 2,096.5	623.63 99,447 2,096.5			
10	面積 蓄積 成長	44.01 15,713 244.3	191.51 3,112 65.6		593.43 108,141 1,491.7	275.00 62,281 983.5	944.06 190,562 2,820.6	0.01 1 0.1	0.95 90 2.3	114.62 9,993 253.4	115.58 10,084 255.7	1,059.64 200,646 3,076.3	1,059.64 200,646 3,076.3			
11	面積 蓄積 成長	78.19 30,759 381.1	12.13 2,436 44.3		919.93 185,696 2,098.3	630.10 150,198 2,153.2	1,671.34 372,947 4,766.2	0.11 10 0.2	4.70 463 9.2	224.50 21,598 420.8	229.31 22,071 430.0	1,900.65 395,016 5,196.2	1,900.65 395,016 5,196.2			
12	面積 蓄積 成長	134.62 54,129 570.3	13.32 2,308 39.0		866.63 179,276 1,744.0	1,132.50 283,228 3,686.0	2,176.81 4,339 6,124.0	0.57 52 82.5	3.81 400 7.8	527.55 53,023 897.3	531.93 53,475 1,005.1	2,708.74 576,904 7,129.1	2,708.74 576,904 7,129.1			
13	面積 蓄積 成長	87.58 35,350 373.0	11.40 2,122 34.5		498.83 109,131 1,021.4	724.91 185,831 2,385.7	1,324.41 332,708 3,819.6	0.86 59 2.8	2.25 250 4.3	726.44 78,458 1,256.3	729.35 78,767 1,260.6	2,053.76 411,475 5,080.2	2,053.76 411,475 5,080.2			
14	面積 蓄積 成長	27.29 12,030 111.4	11.46 2,270 30.5		340.91 77,735 619.3	383.58 104,836 1,155.5	764.96 1,072.0 1,921.8	2.37 215 1.6	1.58 19 2.1	669.58 71,648 888.4	673.53 78,042 890.5	1,438.49 275,312 2,812.3	1,438.49 275,312 2,812.3			
15	面積 蓄積 成長	175.11 84,740 570.6	211.58 52,772 216.4		1,179.15 284,316 1,401.6	588.30 168,970 843.2	2,199.24 609,905 3,115.1	41.36 91.53 77.0	11.51 1,497 10.8	1,638.42 202,415 3,477.2	1,651.19 204,007 1,258.6	3,850.43 804,912 4,373.7	3,850.43 804,912 4,373.7			
以上	面積 蓄積 成長	579.67 243,133 2,482.0	826.34 129,039 3,096.5		4,640.13 987,140 9,131.8	4,101.24 1,013,296 12,637.4	10,372.24 24,404.02 28,050.6	7.03 548 4.8	0.00 0 0.0	4,097.72 454,634 5,445.5	4,133.01 458,253 5,493.9	14,505.25 2,862,655 33,544.5	14,505.25 2,862,655 33,544.5			
計	面積 蓄積 成長	2,482.0 111,441 1,111.4	3,096.5 129,039 3,096.5		9,131.8 243,133 2,482.0	12,637.4 1,013,296 12,637.4	28,050.6 24,404.02 28,050.6	4.8 548 4.8	0.0 0 0.0	5,445.5 454,634 5,445.5	5,493.9 458,253 5,493.9	33,544.5 2,862,655 33,544.5	33,544.5 2,862,655 33,544.5			

第11表 市町村別・資源構成表 (中部山岳)

安曇野市

樹種	針葉樹						広葉樹						計
	スギ	ヒノキ	サウラ	アカマツ	カラムツ	その他針	小計	クスギ	フナ	ナラ	その他広	小計	
1	面積 蓄積						0.00					0.00	0.00
2	成長	3.44					3.44				0.52	0.52	3.96
3	面積 蓄積						0.00					0.00	0.00
4	成長	7.17	0.18				7.35	3.40		0.59	7.55	11.54	18.89
5	面積 蓄積	283	9				316	149		36	250	435	751
6	成長	56.0	1.2				60.3	11.9		3.1	22.9	37.9	98.4
7	面積 蓄積	24.66	0.61		2.00		27.27	1.13		0.40	10.58	12.11	39.38
8	成長	2,482	33		1,047		3,606	58		5.62	623	4,229	4,229
9	面積 蓄積	251.3	2.8		7.22		329.9	2.6		0.9	36.5	40.0	369.9
10	成長	27.99	0.76		6.80		36.25	7.22		3.03	26.85	37.10	73.35
11	面積 蓄積	2,005	86		517		2,923	456		121	1,549	4,472	4,472
12	成長	131.0	5.1		28.4		185.4	14.5		6.2	51.8	72.5	257.9
13	面積 蓄積	12.27	0.70		3.93		25.64	20.83		14.70	55.72	91.25	116.89
14	成長	2,698	34		603		4,330	1,506		740	2,566	4,812	9,142
15	面積 蓄積	134.3	2.0		22.2		203.0	34.0		30.2	105.3	169.5	372.5
16	成長	5.18	0.99		48.79		108.02	11.89		15.50	62.30	89.69	197.71
17	面積 蓄積	1,335	49.11		8,082		16,568	915		901	3,202	5,018	21,586
18	成長	48.3	206.6		229.7		553.0	14.1		28.1	98.5	140.7	693.7
19	面積 蓄積	9.61	73.49		108.71		212.14	22.79		85.7	117.07	139.21	329.21
20	成長	313.7	8,255		18,067		32,790	1,857		595	5,299	7,751	40,541
21	面積 蓄積	85.2	277.1		448.4		884.7	18.2		18.5	159.9	196.6	1,081.3
22	成長	27.26	65.53		78.58		298.59	17.24		17.84	147.15	182.23	480.82
23	面積 蓄積	9.694	8.671		12.041		53.748	1,489		1,383	10,584	13,456	67,204
24	成長	167.2	248.4		228.6		1,004.9	7.1		38.2	289.8	335.1	1,340.0
25	面積 蓄積	30.17	16.81	0.02	268.88		463.21	6.28		1.58	97.98	105.84	569.05
26	成長	11,412	2,525	4	29,873		95,738	545		140	8,387	9,072	104,810
27	面積 蓄積	174.1	54.5	0.1	700.7		1,420.4	1.2		3.6	213.8	218.6	1,639.0
28	成長	32.90	15.25		292.57		612.44	23.63		18.17	240.38	282.18	894.62
29	面積 蓄積	13,976	3,084		59,494		134,692	1,923		1,796	23,386	26,095	160,987
30	成長	161.3	59.0		670.0		1,748.6	34.6		43.2	466.7	466.7	2,215.3
31	面積 蓄積	39.90	14.43	9.20	202.57		813.53	81.41		21.98	599.41	702.80	1,516.33
32	成長	16,457	3,985	1,201	41,282		117,161	6,531		2,221	57,327	66,079	247,284
33	面積 蓄積	170.6	74.1	24.0	402.1		2,216.7	41.9		1,056.7	1,098.6	3,315.3	3,85
34	成長	31.46	27.15		308.05		993.73	155.31		45.23	1,087.48	1,288.02	2,281.75
35	面積 蓄積	12,929	6,057		64,545		233,507	12,851		4,743	110,080	127,674	361,181
36	成長	134.9	99.4		611.4		2,156.6	78.4		1,793.7	1,870.1	4,626.7	188.97
37	面積 蓄積	18.82	21.38	7.70	385.70		703.53	39.40		288.54	631.68	1,335.21	64.95
38	成長	8,150	5,337	1,971	63,936		167,736	3,255		3,104	62,948	230,384	230,384
39	面積 蓄積	76.7	67.3	21.7	693.4		1,608.7	38.3		717.1	755.4	2,384.1	2,384.1
40	成長	118.49	215.55	14.58	1,046.79		1,738.07	10.93		59.81	714.39	785.13	2,523.20
41	面積 蓄積	58,696	49,662	3,338	247,863		889,886	861		6,498	72,956	80,275	533,941
42	成長	326.1	311.8	11.0	1,204.7		2,375.7	49.5		49.5	543.4	2,919.1	2,919.1
43	面積 蓄積	314.80	564.70	32.20	2,939.81		6,043.21	401.46		236.24	3,699.46	4,337.16	10,380.37
44	成長	135.077	99.955	6.546	577.865		1,381.025	32.396		22.241	350.854	405.491	1,786.516
45	面積 蓄積	1,353.7	1,970.8	58.8	47,936		7,004.3	103.6		369.3	5,472.5	5,945.6	21,293.7
46	成長						15,348.1						21,293.7

伐跡  
未立木地  
岩草地  
崩壊地  
ほげ山  
施設敷  
林地開発  
計  
竹  
林  
面積  
蓄積  
更新  
困難地  
成長  
総計  
面積  
蓄積  
成長

第11表 市町村別・資源構成表 (中部山岳)

樹種 年齢	針葉樹					広葉樹					計	
	スギ	ヒノキ	サワラ	アカマツ	カラマツ	その他針	小計	クスギ	フナ	ナラ		その他広
1	面積 蓄積						0.00					0.00
	成長						0					0
2	面積 蓄積	194					194					194
	成長						0					0
3	面積 蓄積	0.55					0.55					0.55
	成長	20					20					20
4	面積 蓄積	4.1			1.56		4.1			1.22	10.64	13.91
	成長	0.46			1.11		2.05			4.4	3.40	384
5	面積 蓄積	0.3			11.6		14.2			2.9	23.1	26.0
	成長	0.61			0.08		3.11	0.30		6.68	10.97	17.95
	面積	116			10		315	20		266	444	730
	蓄積	81			0.6		200	0.6		13.8	23.5	57.9
	成長	0.66			2.16		11.18	0.50		4.59	27.24	32.33
	面積	170			291		1,360	39		240	1,451	1,730
	蓄積	80			10.6		62.1	1.0		9.7	59.5	70.2
	成長	3.45			9.82		27.76	0.32		6.72	32.06	39.10
	面積	1,020			1,632		4,475	24		420	1,965	2,409
	蓄積	34.9			39.3		143.9	0.3		13.2	60.7	74.2
	成長	7.31			27.29		49.84	0.34		6.06	28.69	35.09
	面積	2,494			4,857		9,689	29		418	1,960	2,407
	蓄積	67.7			99.4		236.1	0.3		12.9	59.6	72.8
	成長	15.40			36.48		64.17	0.57		3.66	10.94	14.60
	面積	5,546			7,081		14,566			290	838	1,128
	蓄積	94.9			107.3		255.0			7.9	23.1	31.0
	成長	20.27			83.23		108.05	0.04		1.79	17.28	19.11
	面積	8,124			16,733		25,923	4		161	1,611	1,776
	蓄積	12.19			22.5		361.4			4.2	41.2	45.4
	成長	30.93			134.14		260.15	0.12		6.77	51.99	58.88
	面積	13,106			26,451		60,944	11		692	5,025	5,728
	蓄積	157.9			294.2		772.0			13.9	98.5	112.4
	成長	23.59			132.95		340.56	0.04		14.05	139.01	153.10
	面積	10,506			29,189		49,146	4		1,547	14,596	16,147
	蓄積	105.6			272.1		890.75			29.0	271.4	300.4
	成長	12.77			64.45		221.88	0.14		30.39	174.25	204.78
	面積	5,691			14,571		59,223	13		3,462	19,204	22,679
	蓄積	57.1			134.5		694.5			58.0	314.3	372.3
	成長	10.82			53.07		102.07	0.10		8.57	94.78	103.45
	面積	5,959			12,234		27,917	9		1,033	11,410	12,452
	蓄積	45.1			100.7		264.6			11.4	125.9	137.3
	成長	13.46			223.53		308.71			1.83	102.12	103.95
	面積	7,142			5,660		13,178			232	12,030	12,262
	蓄積	45.6			221.1		390.4			21	70.8	72.9
	成長	139.30			768.66		1,502.02	1.90	0.00	92.33	699.97	794.20
	面積	58,975			168,851		375,325	153	0	8,805	70,874	79,832
	蓄積	747.1			1,520.6		4,238.5	2.2	0.0	179.0	1,171.6	1,352.8
	成長											
計	面積											
	蓄積											
	成長											
計	面積											
	蓄積											
	成長											

伐跡 1.73  
未立木地 3.00  
岩白地 18.35  
崩壊地 3.19  
ほげ山 9.34  
施設敷 426.66  
林地開発 81,902  
計 1,066.8  
竹林 205.52  
2.65  
更新 40,390  
困難地 12,452  
成林 137.3  
401.9  
412.66  
93,853  
463.3  
2,334.68  
455.157  
5,591.3

第11表 市町村別・資源構成表 (中部山岳)

生坂村

単位 面積: ha, 蓄積 成長量: m<sup>3</sup>

樹種 年齢	針葉樹					広葉樹					計	
	スギ	ヒノキ	サウラ	アカマツ	カラマツ	その他針	小計	クスギ	フナ	ナラ		その他広
1	面積 蓄積						0.00					0.00
	成長						0					0
2	面積 蓄積						0.00			9.43	9.43	9.43
	成長						0			122	122	122
3	面積 蓄積						0.00			18.2	18.2	18.2
	成長						0			0.79	0.79	0.79
4	面積 蓄積	0.21 25	0.41 21				0.62 46	0.07 3		1.97 70	2.04 73	2.66 110
	成長	2.8	2.1				4.9	0.1		4.9	5.0	9.9
5	面積 蓄積	0.29 40	0.13 5				0.42 45	1.47 98		3.02 136	25.70 988	30.61 1,267
	成長	3.1	0.3				3.4	3.1		7.1	52.7	66.3
6	面積 蓄積	1.94 304	1.48 120		0.15 16		3.57 440	2.72 196		0.70 32	38.29 1,927	45.28 2,595
	成長	16.0	6.1		0.8		22.9	4.6		1.2	78.8	84.6
7	面積 蓄積	1.93 477	2.92 374		2.91 411		7.76 1,282	2.56 196		2.12 131	61.96 3,429	74.40 5,018
	成長	17.5	14.4		11.5		43.4	2.9		4.1	106.6	113.6
8	面積 蓄積	16.22 4,919	2.61 309		12.08 1,839	0.85 153	31.76 7,220	7.18 589		5.77 374	99.78 6,489	144.49 14,672
	成長	136.0	10.2		194.8	3.7	197.1	5.1		11.3	197.1	213.5
9	面積 蓄積	20.71 7,279	1.57 239		38.49 6,664	0.12 21	60.91 14,205	15.89 8,891		8.15 583	95.60 7,025	119.34 23,096
	成長	126.7	6.7		105.6	0.4	295.5	6.0		15.8	191.5	213.3
10	面積 蓄積	20.34 8,021	0.43 81		40.67 8,325	1.68 418	63.12 16,845	7.76 661		4.46 390	69.41 5,956	144.75 23,852
	成長	121.7	1.6		109.9	6.3	239.5	1.1		10.2	155.6	166.9
11	面積 蓄積	24.72 9,971	0.52 106		52.37 10,292	7.16 1,661	84.77 22,050	10.40 910		8.49 860	189.29 15,865	272.95 39,685
	成長	122.9	1.9		116.2	24.2	265.2	9.0		16.7	306.1	322.8
12	面積 蓄積	27.45 10,638	0.27 51		33.89 6,571	11.10 2,512	72.76 19,780	25.02 2,192		8.76 914	272.78 27,421	306.56 50,307
	成長	115.1	0.7		67.4	33.7	217.1	4.00		17.3	507.7	525.0
13	面積 蓄積	28.05 11,465	2.08 274	0.10 23	43.75 8,724	22.44 5,097	96.60 25,615	47.57 4,100		22.23 2,421	387.07 41,715	456.87 73,851
	成長	121.0	5.5	0.3	65.8	66.7	276.9	4.100		39.4	676.9	716.3
14	面積 蓄積	12.71 5,970	0.28 58		24.92 4,935	6.75 1,758	15.96 12,130	15.96 1,333		15.65 1,648	234.58 2,662	286.19 40,773
	成長	51.3	0.8		43.1	19.5	115.0	0.3		21.2	313.4	334.6
15	面積 蓄積	45.58 21,640	2.82 622		201.38 43,204	4.30 1,195	254.76 66,811	6.84 695		3.94 456	326.13 36,515	336.91 104,387
	成長	140.0	3.0		182.2	4.4	330.8	3.4		280.5	283.9	614.7
計	面積 蓄積	200.15 80,149	15.51 2,260	0.10 23	450.62 90,971	54.40 12,815	721.81 186,429	143.14 12,166	0.00 0	83.29 7,945	1,792.78 173,220	2,019.21 3,062.0
	成長	974.1	33.3	0.3	767.4	157.9	1,955.4	2.9	0.0	147.7	2,891.4	3,062.0

伐跡  
未立木地  
岩台地  
崩壊地  
ほげ山  
施設敷  
林地開巻  
計  
竹林  
面積  
蓄積  
更新  
困難地  
成長  
総合計  
面積  
蓄積  
成長

0.29  
2.73  
231.10  
26.23  
9.57  
269.92  
62.87  
40.773  
28.643  
44.96  
553.47  
985.2  
310.95  
286.19  
40.773  
28.643  
334.6  
591.67  
104.387  
283.9  
2,741.02  
3,073.81  
379.760  
5,017.4

第11表 市町村別・資源構成表 (中部山岳)

山形村

単位 面積: ha, 蓄積 成長量: m<sup>3</sup>

樹種 年齢	針葉樹				広葉樹				樹				計
	スギ	ヒノキ	サウラ	アカマツ	カラマツ	その他針	小計	クスギ	フナ	ナラ	その他広	小計	
1	面積 蓄積 成長						0.00 0 0					0.00 0 0	0.00 0 0
2	面積 蓄積 成長						0.00 0 0					0.00 0 0	0.00 0 0
3	面積 蓄積 成長					0.10 8	0.00 8					0.00 8	0.10 8
4	面積 蓄積 成長	0.06 9 0.9	0.07 34 3.5		0.44 32 2.6		0.57 7 0.7				2.31 66 4.3	2.31 66 4.3	2.88 140 11.3
5	面積 蓄積 成長		0.93 73 4.4				0.93 73 4.4					0.00 73 4.4	0.93 73 4.4
6	面積 蓄積 成長		0.96 100 4.8				0.96 100 4.8				1.33 73 3.0	1.33 73 3.0	2.29 173 7.8
7	面積 蓄積 成長	0.30 93 3.2	0.53 754 35.5		0.53 88 2.2	0.18 33 0.9	10.99 968 41.8				2.32 126 3.8	2.32 126 3.8	13.31 1,094 45.6
8	面積 蓄積 成長	0.31 105 2.8	6.33 817 25.9		1.25 219 4.5	0.68 118 2.9	9.02 1,305 37.8	0.45 46 1.7			1.42 87 2.5	1.42 87 2.5	10.44 1,392 40.3
9	面積 蓄積 成長	2.30 804 14.0	2.13 295 8.4		7.67 1,445 22.0	34.19 5,821 106.4	46.20 8,365 150.8				1.58 121 3.4	1.58 121 3.4	47.87 8,486 154.2
10	面積 蓄積 成長	2.062 31.0			3.920 51.6	5.945 78.8	11.227 161.4				1.872 47.0	1.872 47.0	13.099 208.4
11	面積 蓄積 成長	3.50 1,497 18.3	0.14 30 0.5	0.02 4 0.1	30.60 6,665 74.1	56.68 14,825 209.0	91.15 23,072 302.7	0.21 31 0.7			7.04 662 12.6	7.04 662 12.6	98.19 23,734 315.3
12	面積 蓄積 成長	5.47 2,437 24.9	0.63 137 2.0		48.15 10,439 100.0	225.62 63,224 822.4	279.87 76,237 949.3				8.37 883 16.9	8.37 883 16.9	288.24 77,120 966.2
13	面積 蓄積 成長	4.32 1,814 18.7	1.69 358 5.3		52.59 11,231 106.3	217.76 60,995 781.1	276.36 74,398 911.4	0.08 7	0.09 11 0.2		9.50 1,101 18.0	9.50 1,101 18.2	286.03 75,517 929.6
14	面積 蓄積 成長	2.87 1,308 12.4	0.71 173 2.2		64.00 10,532 81.7	64.00 18,128 198.8	112.18 30,231 295.1				21.36 2,291 25.5	21.36 2,291 25.5	133.54 32,522 320.6
15	面積 蓄積 成長	19.90 10,888 68.7	31.84 9,043 16.7		136.64 34,066 154.0	82.82 26,316 164.8	271.96 80,524 406.2	0.86 211 2.0		1.01 133 0.8	44.44 5,310 42.6	44.44 5,310 42.6	317.41 85,967 449.6
以上	面積 蓄積 成長	44.14 21,106 194.9	55.41 11,814 109.2	0.02 4 0.1	341.28 78,657 599.0	702.83 194,713 2,365.9	1,145.20 306,582 3,273.5	1.52 288 4.4		1.10 144 1.0	120.09 12,592 179.6	120.09 12,592 179.6	1,266.47 319,325 3,454.1
計	面積 蓄積 成長												総計 面積 蓄積 成長

第11表 市町村別・資源構成表 (中部山岳)

朝日村

単位 面積 : ha, 蓄積 成長量 : m³

樹種 年齢	針葉樹				広葉樹				樹				計
	スギ	ヒノキ	サウラ	アカマツ	カラマツ	その他針	小計	クスギ	フナ	ナラ	その他広	小計	
1	面積 蓄積 成長						0.00 0 0					0.00 0 0	
2	面積 蓄積 成長						0.00 0 2			0.12 2 2		0.12 2 2	
3	面積 蓄積 成長	0.61 21 4.2					0.97 38 6.5			0.3 0 0		0.00 0 38	
4	面積 蓄積 成長						0.28 15 1.3			3.50 36 2.4		3.78 36 2.4	
5	面積 蓄積 成長		3.08 1,070 72.1			12.28 1,352 73.4	15.36 2,422 145.5			1.31 52 2.8		1.31 52 2.8	
6	面積 蓄積 成長	0.11 18 1.0	5.86 685 33.7			3.52 481 17.8	11.47 1,439 62.2			7.59 352 14.2		7.59 352 14.2	
7	面積 蓄積 成長	0.54 149 5.4	16.16 2,137 82.3			2.69 67 19.8	4.32 423 162.6			1.23 70 2.2		1.23 70 2.2	
8	面積 蓄積 成長	2.33 673 18.8	14.74 1,802 59.7			43.14 719 179.9	69.90 1,139 294.7			11.51 747 22.4		11.51 747 22.4	
9	面積 蓄積 成長	1.28 6,068 74.4	21.12 2,974 84.8			200.83 3,746 778.3	293.13 5,232 1,059.9			15.87 1,307 36.2		15.87 1,307 36.2	
10	面積 蓄積 成長	1.36 4,136 63.4	13.59 1,682 40.1			501.96 1,045.7 1,710.7	713.48 1,440.32 2,285.1			53.00 3,852 96.5		53.00 3,852 96.5	
11	面積 蓄積 成長	15.02 6,068 74.4	6.81 925 20.5			1,313.30 2,306.79 4,162.8	1,463.74 3,018.90 4,562.1			46.12 4,352 83.8		46.12 4,352 83.8	
12	面積 蓄積 成長	20.08 7,925 84.0	2.59 551 8.5			579.79 1,285.00 1,671.2	743.11 1,634.30 2,042.4		0.59 50 0.9	143.59 12,720 236.4		144.18 12,720 237.3	
13	面積 蓄積 成長	12.91 4,860 52.9	2.78 351 6.3			476.98 1,088.83 1,395.1	568.25 1,301.27 1,607.4			3.82 402 6.9		199.44 21,960 364.1	
14	面積 蓄積 成長	4.49 1,937 18.3	4.23 700 9.9			256.16 617.05 710.8	331.10 778.11 855.5			32.10 3,953 41.7		371.31 4,360 496.3	
15	面積 蓄積 成長	25.18 11,885 79.1	33.84 8,399 43.9	0.04 11 0.1		158.93 375.67 439.1	377.45 887.87 1,083.3		13.21 1,836 10.6	11.14 58,818 348.3		53.28 62,072 848.2	
以上	面積 蓄積 成長	95.90 38,895 420.1	125.41 21,297 466.0	0.04 11 0.1		826.45 763.548 10,855.0	4,616.91 1,006.860 13,574.5		13.21 1.836 0.0	47.65 5,823 60.1		1,419.56 154,105 1,759.1	
計	面積 蓄積 成長												
伐跡													0.19
未立木地													4.14
空白地													2.90
崩壊地													35.05
ほげ山													2.00
施設敷													2.00
林地開発													44.28
竹													1.54
林													5.92
更新													164
困難地													5.5
成積													6,086.21
成長													1,161.129
成長量													15,339.1
合計													6,086.21
成長													1,161.129
成長量													15,339.1

第11表 市町村別・資源構成表 (中部山岳)

第11表

単位 面積: ha, 蓄積 成長量: m<sup>3</sup>

樹種 年齢	針葉樹					広葉樹					計		
	スギ	ヒノキ	サウラ	アカマツ	カラマツ	その他針	小計	クスギ	ブナ	ナラ	その他広	小計	計
1	面積 蓄積 成長					0.00 0 0	0.00 0 0					0.00 0 0	0.00 0 0
2	面積 蓄積 成長	0.92			0.07		0.99 0 0				2.25 30 4.0	2.25 30 4.0	3.24 30 4.0
3	面積 蓄積 成長	12.00	404		2.90		14.90 521 20.71			0.60 16 1.3	5.21 100 9.1	5.81 116 10.4	20.71 648 10.90
4	面積 蓄積 成長	0.22 12 1.6	21.15 861 86.7		5.69 46.1	0.01 0.1	14.23 134.5	0.37 20 0.9		2.25 7.4 5.1	21.26 663 44.7	23.88 757 50.7	54.86 2,160 185.2
5	面積 蓄積 成長	0.10 20 1.4	17.53 2,451 155.6		1.89 651 41.2	0.36 32 1.8	19.88 3,154 200.0			8.32 336 17.6	44.13 1,777 93.0	52.45 2,113 110.6	72.33 5,267 310.6
6	面積 蓄積 成長	1.68 417 20.1	34.49 2,791 144.4		22.84 2,542 110.2	0.38 63 2.3	59.39 5,813 277.0	0.49 34 0.8		15.08 792 32.2	116.55 5,877 239.6	132.12 6,703 272.6	191.51 12,516 549.6
7	面積 蓄積 成長	7.07 1,900 68.2	50.84 5,273 213.2		22.02 3,032 84.0	1.99 266 7.9	104.71 10,471 373.3	1.18 15 0.2		21.07 1,265 1.2	96.80 5,481 168.3	118.05 6,761 208.3	199.97 17,232 581.6
8	面積 蓄積 成長	23.81 7,511 206.8	26.48 3,318 107.8	0.04 3 0.1	108.28 17,512 3,981	3.31 654 15.3	165.75 23,271 738.2	1.04 86 0.7		24.44 1,703 51.2	81.92 5,419 165.0	107.40 7,208 216.9	273.15 36,479 955.1
9	面積 蓄積 成長	18.85 6,625 115.2	12.75 2,111 57.6		174.78 30,931 484.2	24.28 5,246 113.0	230.99 44,947 771.2	0.36 32 0.2		13.70 1,062 29.3	82.57 6,314 173.7	96.63 7,408 203.2	327.62 52,355 974.4
10	面積 蓄積 成長	33.14 12,218 187.0	11.97 1,816 38.9		361.23 69,281 938.8	61.59 13,075 213.1	468.24 96,428 1,378.8	0.09 7 1.46		26.25 2,344 55.03	131.54 11,340 302.09	157.88 13,691 347.8	626.12 110,119 1,726.6
11	面積 蓄積 成長	16.150 199.7	857 15.3		588.66 1,197.5 1,347.3	229.44 52,486 759.2	863.28 189,279 2,322.9	1.46 110 1.4		55.03 5,232 100.2	302.09 23,866 557.7	358.58 34,208 657.9	1,221.86 223,467 2,980.8
12	面積 蓄積 成長	49.35 20,490 212.0	13.07 2,795 43.0	0.05 6 0.1	414.04 85,280 830.5	347.08 84,945 1,105.3	823.59 193,516 2,190.9	1.80 158 3.18		71.08 7,194 96.90	543.65 53,313 84,449	616.53 60,665 98,654	1,440.12 254,181 195,874
13	面積 蓄積 成長	33.07 13,615 143.0	1.86 352 5.8		153.03 32,803 314.3	215.51 50,450 644.5	403.47 97,220 1,107.8	266 266 1.07		10,620 171.7 607.6	87,768 1,431.1 6,691	98,654 1,602.8 7,382	195,874 2,770.4 8,071.0
14	面積 蓄積 成長	14.54 6,569 60.5	8.41 1,996 25.8	2.75 391 5.9	117.62 55,995 212.4	73.05 16,384 182.6	217.19 51,465 489.3	1.07 91 2.1		171.7 7,031 79.8	6,691 65,623 800.4	669.91 72,745 880.2	877.10 124,210 1,369.5
15	面積 蓄積 成長	56.66 28,145 178.8	28.12 6,920 178.8	0.12 28 0.4	556.14 131,560 469.3	34.31 10,318 50.1	696.58 181,615 763.9	0.73 61 3.6		2.10 189 3.6	422.20 47,820 392.1	484.10 52,693 436.8	1,160.68 234,308 1,200.7
以上	面積 蓄積 成長	279.08 113,672 1,394.3	243.77 31,945 1,003.6	2.96 428 6.5	2,533.10 519,989 5,293.8	991.31 233,920 3,095.2	4,077.15 905,134 10,846.2	10.77 880 2.8		2.10 189 3.6	3,304.74 320,391 5,354.5	3,752.16 363,752 6,124.3	7,829.31 1,268,886 16,970.5
計	面積 蓄積 成長	1,394.3 52,938 6.5	1,003.6 31,945 1,003.6	6.5 428 6.5	5,293.8 519,989 5,293.8	3,095.2 233,920 3,095.2	10,846.2 905,134 10,846.2	2.8 880 2.8		3.6 189 3.6	5,354.5 320,391 5,354.5	6,124.3 363,752 6,124.3	16,970.5 1,268,886 16,970.5

伐跡  
未立木地  
岩台地  
崩壊地  
ほげ山  
施設敷  
林地開発  
計  
竹  
林  
更新  
困難地  
成長  
合計  
面積  
蓄積  
成長  
面積  
蓄積  
成長



第11表 市町村別・資源構成表 (中部山岳)

樹種 年齢	針葉樹										広葉樹					計
	スギ	ヒノキ	サウラ	アカマツ	カママツ	その他針	小計	クスギ	フナ	ナラ	その他広	小計	計			
1	面積 蓄積						0.00					0.00	0.00			
	成長						0					0	0			
2	面積 蓄積	2.10	17.72		0.14		19.96			5.72	66	5.72	25.68			
	成長						0					66	66			
3	面積 蓄積	2.81	20.79		0.74	0.73	25.27	0.60		1.64	23.76	26.00	51.27			
	成長	1.65	335		40	30	573	22		37	619	678	1,251			
4	面積 蓄積	4.38	93.71		1.89	5.37	105.75	1.8		3.3	60.4	65.5	178.7			
	成長	2.46	4,007		120	427	4,916	2		6.21	109.43	115.64	221.39			
5	面積 蓄積	7.01	107.74		8.32	18.78	142.23	0.14		12.40	177.98	190.52	332.75			
	成長	821	5,387		566	2,414	7,920	7		431	5,845	6,283	15,483			
6	面積 蓄積	15.29	64.94		6.88	18.41	105.57	0.14		11.16	254.15	265.45	371.02			
	成長	2,726	5,730		665	3,564	12,686	8		484	10,760	11,252	23,938			
7	面積 蓄積	137.9	300.7		32.6	129.5	600.8	0.2		19.3	432.8	452.3	1,053.1			
	成長	81.39	100.85		5.66	15.14	204.76	1.65		9.70	234.32	245.67	450.43			
8	面積 蓄積	18,956	9,045		757	2,043	30,014	104		488	11,408	12,000	42,014			
	成長	696.6	396.8		22.6	60.5	1,181.5	1.3		35.97	281.22	319.53	798.71			
9	面積 蓄積	176.62	207.09	0.11	56.73	26.24	479.18	2.34		2,205	16,188	18,549	97,812			
	成長	45,407	20,077	17	8,436	4,142	79,263	156		66.9	491.3	559.2	2,935.4			
10	面積 蓄積	1,308.8	711.6	0.5	207.9	103.7	3,276.2	1.0		29.53	293.08	323.07	1,019.91			
	成長	248.82	106.09		246.74	63.30	696.84	0.46		2,024	19,629	21,683	157,419			
11	面積 蓄積	70,822	11,301		37,845	12,639	135,736	30		54.0	523.3	577.4	3,254.0			
	成長	1,337.9	347.8		625.8	263.6	2,676.6	0.1		44.97	236.90	281.87	1,343.39			
12	面積 蓄積	387.81	83.42	1.43	477.30	109.91	1,651			3,597	18,312	21,909	255,340			
	成長	123,541	8,412	143	79,841	21,296	233,431			91.9	466.1	558.0	4,288.3			
13	面積 蓄積	1,991.5	210.9	3.7	1,154.8	363.9	3,730.3			87.69	544.38	633.87	1,839.02			
	成長	328.92	63.03		493.54	319.06	1,205.15	1.80		751.9	46,990	54,633	351,495			
14	面積 蓄積	110,442	7,975		89,396	69,065	276,882	124		139.7	874.6	1,014.3	4,702.6			
	成長	1,459.9	176.2		1,039.5	1,011.1	3,688.3			840.90	995.67	2,400.57	103.11			
15	面積 蓄積	294.10	15.43		445.97	645.38	1,404.90	5.23		1,393.7	16,461.2	18,259.8	123,077			
	成長	102,695	2,561		85,009	143,767	334,569	396		282.4	1,646.1	2,428.5	3,841			
16	面積 蓄積	216.26	16.07		195.19	605.20	1,032.72	9.34		1,423.23	16,883.2	18,306.4	16,222			
	成長	76,300	2,553		39,730	149,055	267,638	675		138,438	161,223	428,861	3,571			
17	面積 蓄積	898.4	44.8		868.8	1,899.0	3,191.0			2,217.7	25,761.1	28,000.9	335,282			
	成長	78,531	9.29	0.08	126.59	230.03	444.82	6.46		8.36	1,501.72	1,946.54	71.42			
18	面積 蓄積	20,445	1,696	20	26,907	61,439	110,564	482		752	15,831	17,523	77.40			
	成長	298.9	22.6	0.2	219.5	679.1	1,221.1			1,659.2	19,529	21,188	103.11			
19	面積 蓄積	329.39	105.55	5.27	564.74	212.21	1,430.94	7.05		3,515.55	39,942.90	53,733.84	123,077			
	成長	143,421	21,069	961	127,888	57,706	394,006	501		384,433	431,785	825,791	77.40			
20	面積 蓄積	908.1	83.0	3.3	541.1	239.8	2,156.9			230.6	1,790.6	2,086.8	4,243.7			
	成長	217,443	1,011.72	6.89	2,630.41	2,269.76	8,359.61	35.21		1,190.27	10,505.95	18,865.56	19,272.26			
21	面積 蓄積	724,187	100,148	1,141	497,089	527,587	1,898,458	2,505		861,120	985,757	2,884,215	2,884,215			
	成長	10,306.7	3,148.5	7.7	5,151.7	6,793.1	23,959.5	4.6		101.8	12,405.0	15,364.5	38,364.5			

第11表 市町村別・資源構成表 (中部山岳)

池田町

単位 面積：ha、蓄積 成長量：m

樹種 年齢	針葉樹						広葉樹				樹		計
	スギ	ヒノキ	サウラ	アカマツ	カラマツ	その他針	クスギ	フナ	ナラ	その他広	小計	計	
1	面積 蓄積					0.00					0.00	0.00	
	成長 蓄積					0					0	0	
2	面積 蓄積	24.84				24.84					24.84	24.84	
	成長 蓄積					0					0	0	
3	面積 蓄積	17.74				17.82			0.68	0.68	18.50	18.50	
	成長 蓄積	389				392			16	16	408	408	
4	面積 蓄積	5.93				6.19		0.24	29.98	30.22	36.41	36.41	
	成長 蓄積	168				174		5	90.2	90.7	110	110	
5	面積 蓄積	1.44				2.00			10.05	10.05	12.05	12.05	
	成長 蓄積	103				181			373	373	655	655	
6	面積 蓄積	0.99				5.32		0.48	43.95	45.39	50.71	50.71	
	成長 蓄積	469				810		27	1,993	2,061	2,871	2,871	
7	面積 蓄積	2.48				8.87		0.6	81.7	84.0	122.6	122.6	
	成長 蓄積	729				1,794		47	1,241	1,317	3,111	3,111	
8	面積 蓄積	15.20				6.11		4.73	21.68	27.67	62.42	62.42	
	成長 蓄積	1,730				1,125		344	771	1,812	7,957	7,957	
9	面積 蓄積	23.25				68.56		1.10	30.78	34.38	102.94	102.94	
	成長 蓄積	8,349				15,579		97	2,291	2,573	18,152	18,152	
10	面積 蓄積	3.48				304.0		0.6	63.2	68.8	372.8	372.8	
	成長 蓄積	146.9				3,040		0.6	50	55.12	151.30	151.30	
11	面積 蓄積	10.82				22.458		7	4.109	4.472	26.930	26.930	
	成長 蓄積	148.3				333.6		7	105.7	114.7	448.3	448.3	
12	面積 蓄積	20.94				128.68		1.50	8.91	73.67	212.76	212.76	
	成長 蓄積	7,429				23,785		110	677	6,942	36,517	36,517	
13	面積 蓄積	9.59				357.3		0.2	13.4	135.9	506.6	506.6	
	成長 蓄積	30.83				139.51		4.92	5.45	102.66	252.54	252.54	
14	面積 蓄積	11.912				35.934		3.72	10.175	11.136	47.070	47.070	
	成長 蓄積	127.3				406.6		372	589	1,136	6,104	6,104	
15	面積 蓄積	23.64				112.59		14.25	163.06	184.57	297.16	297.16	
	成長 蓄積	8,773				29,119		1,067	16,976	18,814	47,933	47,933	
16	面積 蓄積	96.9				325.2		12.4	274.8	287.2	612.4	612.4	
	成長 蓄積	7.67				88.62		11.51	140.94	161.31	229.93	229.93	
17	面積 蓄積	2.90				6,730		891	14,981	16,816	33,555	33,555	
	成長 蓄積	29.3				160.0		94	1,198	1,899	3,499	3,499	
18	面積 蓄積	58.45				245.28		11.10	294.82	324.21	569.49	569.49	
	成長 蓄積	27,480				72,583		934	34,456	37,414	109,997	109,997	
19	面積 蓄積	148.5				328.9		16.1	201.7	217.8	546.7	546.7	
	成長 蓄積	207.40				959.21		50.41	886.30	1,094.99	2,054.20	2,054.20	
20	面積 蓄積	80,583				230,797		3,896	95,846	105,440	336,237	336,237	
	成長 蓄積	929.0				2,610.5		4.6	1,398.2	1,485.9	4,096.4	4,096.4	
合計													
	伐跡											0.04	
	未立木地											8.43	
	空白地											12.58	
	崩壊地											41.08	
	ほげ山												
	施設敷											0.99	
	林地開巻											9.46	
	計											72.58	
	竹林											25.40	
	更新 困難地												
	面積 蓄積												
	成長												
	合計												

第11表 市町村別・資源構成表 (中部山岳)

松川村

単位 面積: ha, 蓄積 成長長: m

樹種 年齢	針葉樹					広葉樹					樹					計
	スギ	ヒノキ	サウラ	アカマツ	カラマツ	その他針	小計	クスギ	フナ	ナラ	その他広	小計	計			
1	面積 蓄積						0.00					0.00	0.00			
	成長						0					0	0			
2	面積 蓄積	6.26					6.26			0.38		0.38	6.64			
	成長						0			4		4	4			
3	面積 蓄積	5.25					5.25			0.5		0.5	5.75			
	成長						153					153	153			
4	面積 蓄積	0.42	29.12		0.41	1.59	31.1			0.51	3.00	3.51	35.05			
	成長	8	1,297		55	168	1,564			17	83	100	1,684			
5	面積 蓄積	1.41	2.37		0.78	4.56	8.86			1.1	6.24	7.12	10.80			
	成長	277	730		82	1,089	2,178			290	2,469	2,786	3,265			
6	面積 蓄積	0.28	2.01		4.1	6.83	8.12			15.0	15.0	15.0	23.12			
	成長	66	945				1,011			4.82	3.01	7.83	10.12			
7	面積 蓄積	3.1	46.2		1.81	4.23	48.3			2.27	5.32	7.59	11.82			
	成長				2.0	3.0	3.0			3.87	5.24	9.11	12.58			
8	面積 蓄積	0.13	6.92		5.92	12.57	19.51			4.22	7.59	11.81	24.38			
	成長	43	881		977	1,901	3,191			3.08	5.36	8.44	11.81			
9	面積 蓄積	0.07	2.43		19.22	3.22	24.94			11.15	11.15	11.15	36.09			
	成長	27	309		3,347	604	4,287			934	934	934	2,921			
10	面積 蓄積	0.5	9.1		52.6	13.0	75.2			25.5	25.5	25.5	100.7			
	成長	142	0.79		78.17	2.00	82.38			13.10	13.10	13.10	95.48			
11	面積 蓄積	491	144		14,998	470	16,103			1,136	1,136	1,136	17,239			
	成長	7.6	2.9		198.8	7.2	216.5			28.4	28.4	28.4	244.9			
12	面積 蓄積	0.59	55.70		47.18	1.76	105.23			3.18	55.96	59.14	164.37			
	成長	2.19	1,556		10,942	213	22,900			30.7	4,987	5,294	28,187			
13	面積 蓄積	2.8	127.8		157.6	4.9	293.1			6.0	92.6	98.6	391.7			
	成長	0.20	47.95		51.14	0.20	102.49			4.29	109.41	114.25	216.74			
14	面積 蓄積	0.9	602		12,524	25	23,409			459	10,800	11,309	34,718			
	成長	0.9	95		162.9	0.5	270.6			8.5	20.0	209.5	480.1			
15	面積 蓄積	0.24	5.13		76.53	36.02	117.92			2.95	104.67	108.30	226.22			
	成長	112	1,149		16,956	9,915	28,132			3.33	11,212	11,606	39,738			
16	面積 蓄積	1.1	169.9		127.4	302.3	497.2			5.0	179.8	184.8	487.3			
	成長	0.58	2.66		34.41	155.44	192.45			13.96	120.26	134.72	290.16			
17	面積 蓄積	7.76	572		8,930	7.2	37,262			1,624	13,280	14,949	52,211			
	成長	2.4	7.6		99.9	325.0	437.5			18.8	160.0	178.8	503.8			
18	面積 蓄積	5.55	10.71		233.14	28.41	298.40			7.93	228.50	236.43	534.83			
	成長	2,813	2,330		59,624	9,153	78,099			932	25,428	26,360	104,459			
19	面積 蓄積	19.9	52		275.9	32.4	372.0			5.6	142.5	148.1	520.1			
	成長	10.89	79.07		637.02	203.97	953.50			44.13	668.59	714.45	1,667.95			
20	面積 蓄積	4.98	11,935		145,427	52,706	218,983			4,387	69,256	73,799	292,782			
	成長	60.0	434.8		1,157.2	611.8	2,313.8			69.0	886.1	955.7	3,269.5			
計	面積 蓄積	66.0	434.8	0.4	1,157.2	611.8	2,313.8	436	0.0	886.1	955.7	3,269.5	3,269.5			
	成長															

第11表 市町村別・資源構成表 (中部山岳)

白馬村

単位 面積：ha、蓄積 成長：m

樹種 樹齢	針葉樹					広葉樹					計		
	スギ	ヒノキ	サウラ	アカマツ	カラムツ	その他針	小計	クスギ	フナ	ナラ		その他広	小計
面積							0.00					0.00	
蓄積							0					0	
成長							0.0					0.0	
面積	8.43						8.43				11.11	19.54	
蓄積							0				133	133	
成長							0.0			0.03	17.8	17.8	
面積	28.62				0.03		28.65				2.16	30.84	
蓄積	771				1		772				90	862	
成長	227.0				0.1		227.1				8.6	235.7	
面積	2.54	0.48			19.41		22.43				3.16	25.59	
蓄積	223	23			1,289		1,535				54	1,589	
成長	28.9	2.4			96.6		127.9				3.8	131.7	
面積	0.10						0.10		0.20		54.55	54.85	
蓄積	11						11		0.4		1,581	1,599	
成長	0.9						0.9		0.4		84.9	84.9	
面積	140.37	0.73			11.09		152.22		3.81		94.39	250.42	
蓄積	22,218	39			1,231		23,489		171		3,927	27,587	
成長	1,198.7	2.2			50.5		1,251.5		6.7		156.1	1,414.3	
面積	59.69	2.93	0.10	0.14	0.02		62.88		4.08	2.56	143.03	212.55	
蓄積	1,171	179	7	17	2		11,922		139	7.142	7,413	19,335	
成長	486.9	9.0	0.4	0.6	0.1		497.0		7.8	4.0	216.7	725.5	
面積	59.22	0.65			1.02		62.00		0.76	3.77	81.42	85.95	
蓄積	14,113	122			143		14,399		27	225	4,866	19,209	
成長	417.6	4.9		0.1	3.5		426.3		1.2	6.8	138.1	572.4	
面積	111.96	2.91		4.01	2.88		122.55		8.07	22.10	230.17	352.72	
蓄積	29,832	267		706	493		31,368		561	14,841	15,402	46,770	
成長	578.0	8.6		11.2	9.7		608.7		14.5	380.4	394.9	1,004.6	
面積	243.83	0.82		5.32	8.96		259.14		21.76	275.97	297.25	556.39	
蓄積	77,316	120		992	1,719		80,141		1,641	20,572	22,221	102,362	
成長	1,248.3	2.6		12.7	28.9		1,293.2		41.6	521.8	563.4	1,856.6	
面積	215.11	0.74		6.17	50.49		272.51		13.49	406.51	420.00	692.51	
蓄積	7,490.7	101		1,109	10,429		18,128		1,145	34,034	35,179	53,142	
成長	970.0	2.1		12.9	155.5		1,140.5		21.0	618.4	639.4	1,779.9	
面積	172.80	0.22		7.22	152.30		332.54		5.92	18.55	363.93	388.40	
蓄積	58,043	28		1,303	30,958		90,332		394	1,653	31,416	123,795	
成長	667.5	0.5		13.4	407.0		1,088.4		9.3	30.0	1,696.4	1,735.7	
面積	160.34	0.26		42.23	164.31		367.22		26.70	58.51	536.21	902.43	
蓄積	52,284	34		7,663	35,421		95,413		2,488	46,832	49,320	144,733	
成長	614.2	0.7		73.8	461.2		1,150.1		40.7	782.4	823.1	1,973.2	
面積	77.65	0.02	0.07	33.86	62.62		174.22		43.12	582.50	625.62	799.84	
蓄積	2,688.1	3		6,203	14,161		23,055		4.18	55,963	60,144	83,142	
成長	284.1	0.2	67.7	162.5	64.5		514.5		57.0	755.7	812.7	1,327.2	
面積	269.55	1.32	1.19	82.32	84.76		447.37		176.70	3,120.56	3,627.47	4,074.84	
蓄積	104,382	209	207	17,026	20,406		144,040		18,776	324,157	383,673	527,713	
成長	868.6	1.3		80.6	105.9		1,062.6		157.4	1,647.1	1,916.1	2,978.7	
面積	1,550.21	12.08	1.36	181.32	557.89		2,312.26		340.97	5,869.90	6,529.15	8,841.41	
蓄積	472,198	1,125	224	34,996	116,250		626,714		41,300	545,308	617,596	1,244,310	
成長	7,990.7	34.3	0.6	273.0	1,481.5		9,389.7		175.7	334.3	6,409.2	15,798.9	
伐跡													2.48
未立木地													49.45
岩草地													1,603.66
崩壊地													146.76
池田敷													1.64
林地開葎													4.07
計													1,808.06
更新													0.02
困難地													1.64
面積													167.202
蓄積													60.144
成長													812.7
合計													527.713
面積													383.673
蓄積													2978.7
成長													1,916.1
面積													884.141
蓄積													1,244.310
成長													15,798.9

第11表 市町村別・資源構成表（中部山岳）

小谷村

単位 面積：ha、蓄積 成長量：m³

樹種 年齢	針葉樹					広葉樹					樹					計
	スギ	ヒノキ	サウラ	アカマツ	カラマツ	その他針	小計	クスギ	フナ	ナラ	その他広	小計	計			
1	面積 蓄積						0.00					0.00	0.00			
	成長						0					0	0			
2	面積 蓄積						0.00				0.16	0.16	0.16			
	成長						0					0	0			
3	面積 蓄積	0.78					0.78				0.54	1.77	1.77			
	成長	31					31			9	15	46	46			
4	面積 蓄積	9.2					9.2				0.9	1.5	10.7			
	成長	22.44	5.56				28.00					37.12	65.12			
5	面積 蓄積	1.46	1.73				1.63				0.98	9.38	2.572			
	成長	190.0	16.3				206.3			63.2	63.2	289.5	289.5			
6	面積 蓄積	21.76			2.15		23.91		4.50	4.09	95.74	104.33	128.24			
	成長	2910			202		3112		91	168	3747	4006	7118			
7	面積 蓄積	218.7			11.1		238.8		7.2	8.7	197.1	213.0	442.8			
	成長	50.51					50.51		3.08		83.32	86.40	136.91			
8	面積 蓄積	9.469					9.469		68		3.448	3.516	12.985			
	成長	483.1					483.1		4.4		138.5	142.9	626.0			
9	面積 蓄積	85.63					85.63				84.67	170.30	170.30			
	成長	19,959					19,959				4,228	4,228	23,287			
10	面積 蓄積	743.5					743.5				128.0	128.0	871.5			
	成長	208.54				4.15	212.69		10.29	0.09	197.11	207.49	420.18			
11	面積 蓄積	52,146				284	52,410		378	5	10,973	11,356	63,768			
	成長	1,513.4				98	1,523.2		16.6	0.2	348.1	348.1	1,871.3			
12	面積 蓄積	354.72				2.72	357.44		42.22	10.58	339.71	392.55	749.99			
	成長	108,337				100	108,437		1,972	793	23,336	26,104	134,541			
13	面積 蓄積	1,977.2				34	1,980.6		70.1	21.8	617.6	709.5	2,690.1			
	成長	450.33			1.43	28.64	480.40		48.13	0.10	431.85	480.08	960.48			
14	面積 蓄積	143,458			315	2,877	146,650		2,658	8	34,620	37,286	183,936			
	成長	2,295.5			4.9	80.5	2,380.9		81.6	0.3	868.4	950.3	3,331.2			
15	面積 蓄積	43,163		11.77	33.91		477.31		111.73	5.09	818.20	935.02	1,412.33			
	成長	152,834		2,657	7,067		162,558		6,844	52	66,899	74,225	236,783			
16	面積 蓄積	396.25			56.71	0.72	453.68		5.99	5.28	945.77	957.04	1,410.72			
	成長	147,089			11,682	94	158,865		6,844	10.4	1,224.0	1,417.4	3,511.8			
17	面積 蓄積	1,575.2			152.1	1.8	1,729.1		413	476	79,786	80,675	239,540			
	成長	249.08			31.10		280.18		9.9	8.8	1,446.3	1,465.0	3,194.1			
18	面積 蓄積	93,114			7,627		100,741		39.42	14.54	1,007.76	1,067.72	1,341.90			
	成長	989.6			98.3		1,087.9		310.1	1,444	93,122	97,667	198,408			
19	面積 蓄積	92.02			17.14		109.16		73.3	24.5	1,565.4	1,663.2	2,751.1			
	成長	37,508			4,424		41,932		175	92	92,881	93,958	135,890			
20	面積 蓄積	364.5			50.5		415.0		3.4	10.6	1,207.1	1,221.1	1,636.1			
	成長	566.04	0.30		68.22	141.50	782.49		1,291.39	72.79	5,112.89	6,477.07	7,259.56			
21	面積 蓄積	256,023	69		16,700	32,597	306,771		161,333	82.14	531,077	700,824	1,007,395			
	成長	1,600.4	0.7		36.3	5.1	1,643.6		1,032.0	22.4	1,788.8	2,843.2	4,486.8			
22	面積 蓄積	2,929.73	5.86	0.00	210.66	177.73	3,342.18		1,559.17	121.09	10,131.49	11,811.79	15,153.97			
	成長	1,023,439	242	0	40,399	35,932	1,111,669		177,039	12,532	945,024	1,134,598	2,246,267			
23	面積 蓄積	13,922.6	17.0	0.0	30.3	100.6	14,526.6		1,482.1	107.7	9,576.6	11,166.4	25,693.0			
	成長															

伐跡	0.57
未立木地	471.39
岩台地	338.00
崩壊地	408.29
ほげ山	
施設敷	5.03
林地開拓	28.15
計	1,251.43
竹林	0.33
更新蓄積	84.38
困難地	24.471
成長	
合計	
面積	
蓄積	
成長	
合計	
面積	
蓄積	
成長	
合計	

第11表 市町村別・資源構成表 (千曲川下流)

長野市

樹種 年齢	針葉樹					広葉樹					計	
	スギ	ヒノキ	サウラ	アカマツ	カラマツ	その他針	小計	クスギ	ブナ	ナラ		その他広
1	面積 蓄積 成長					0.00 0 0.0					1.63 0 0.0	1.63 0 0.0
2	面積 蓄積 成長	1.04 1.38			0.04	0.04	0.0			0.37 6 0.8	15.53 209 28.5	15.90 215 28.5
3	面積 蓄積 成長	2.93 193 47.8	6.53 263 50.3		0.24 15 2.0	0.03 2 0.2	9.73 473 100.3	9.63 235 188	1.81 24 2.5	1.26 529 2.2	24.30 812 46.6	37.00 812 70.1
4	面積 蓄積 成長	17.93 2,334 246.4	16.14 1,051 105.5		4.24 2.5 18.3	0.42 30 2.1	38.78 3,776 383.5	0.14 8 0.4	1.24 24 2.2	3.48 112 7.5	55.67 1,935 121.8	60.53 1,935 131.9
5	面積 蓄積 成長	97.66 1,880 1,335.4	17.63 1,889 1,123.3		1.98 209 10.9	6.52 822 44.4	123.79 2,197.4 1,515.2	3.07 199 6.3	13.06 561 29.2	194.28 7,984 429.4	210.41 8,744 464.9	334.20 9,528.3 1,980.1
6	面積 蓄積 成長	225.89 52,668 2,622.6	32.29 4,136 188.1		1.88 227 8.3	6.11 915 33.0	266.84 57,988 2,854.3	9.25 632 14.0	6.16 142 9.4	35.29 1,829 74.3	339.99 16,536 670.9	390.69 19,139 768.6
7	面積 蓄積 成長	4,305.1 123,778 4,694.0	50.84 12,680 436.3		7.29 1,178 28.6	16.83 3,012 84.3	506.55 140,770 5,236.4	10.49 837 12.8	53.17 3,193 99.8	365.29 20,900 647.8	428.95 24,930 760.4	935.50 165,650 5,996.8
8	面積 蓄積 成長	878.59 302,605 10,012.4	61.84 10,414 290.7		5.08 9,388 190.7	29.36 5,408 125.3	1,027.58 32,810.3 10,630.4	1.80 154 1.5	10.60 636 26.8	18.39 1,290 39.4	271.33 18,298 552.7	302.12 20,378 620.4
9	面積 蓄積 成長	1,371.09 407,338 9,457.9	60.67 12,488 279.3		6.86 12,488 426.6	210.87 46,727 1,013.8	1,477.97 496,338 11,235.9	3.51 308 1.5	4.51 308 11.4	15.09 1,216 34.0	366.79 27,715 767.7	389.90 29,566 814.6
10	面積 蓄積 成長	591.882 10,169.9 1,434.85	6,909 126.1 2.84		47.212 631.5 356.61	118.513 1,795.1 2,581.08	765.834 12,758.3 10,222	630 1.1 7.11	169 4.7 2.01	2,801 70.8 30.44	55,364 1,404.5 614.75	58,964 1,481.1 2,788.48
11	面積 蓄積 成長	8,119.7 1,434.85 666,770	827.2 11.2 686		74,410 8,272 426.6	442,140 6,231.6 1,013.8	1,184,161 15,193.9 11,235.9	3,164 1.1 1.5	423 11.4 11.4	7,341 145.6 34.0	11,589 2,208.9 767.7	12,251.7 2,365.9 814.6
12	面積 蓄積 成長	1,289.25 628,900 7,014.1	6.96 1,765 24.8		239.98 53,987 492.0	2,581.08 710,215 9,240.5	4,120.30 1,395,424 16,781.8	118.74 10,358 9.4	7.97 805 17.7	218.93 23,397 447.1	2,572.55 265,336 5,072.3	2,918.19 299,896 5,637.1
13	面積 蓄積 成長	961.56 482,760 5,277.7	4.96 1,297 18.2		224.44 50,943 464.9	1,515.46 433,087 552.30	2,708.77 988,492 11,219.5	149.20 13,062 104.50	2.89 97 0.11	356.37 40,777 315.55	3,671.61 408,586 3,291.59	4,180.07 462,522 3,711.75
14	面積 蓄積 成長	390.96 90,295.2 1,660.9	4.53 1,280 0.5		213.23 50,765 402.4	453.41 134,387 1,469.6	1,062.66 389,510 3,548.7	453.41 8,997 8.02	0.11 14 0.22	3,291.59 381,326 414.6	3,291.59 381,326 414.6	3,291.59 428,110 4,752.2
15	面積 蓄積 成長	1,258.80 698,932 2,681.5	85.28 23,755 57.7		1,231.97 305,492 1,123.4	496.51 160,812 774.5	3,081.71 1,191,244 4,655.9	87.33 7,401 17.3	482.22 64,077 56.9	352.40 43,970 330.1	4,533.61 52,730 3,385.8	5,435.56 668,178 8,517.27
以上	面積 蓄積 成長	9,401.29 4,179,992 63,330.3	383.33 78,613 1,715.0		2,721.49 622,081 4,626.8	7,508.25 2,056,070 26,337.4	20,065.19 6,944,049 96,186.3	540.38 45,985 56.4	506.22 66,738 145.5	1,485.12 164,290 2,348.3	17,438.82 1,868,893 20,385.9	19,970.34 2,145,906 28,936.1
計	面積 蓄積 成長	1,289,250 40,733,800 945,790	12,488 1,268,000 436,300		14,077,000 467,270 10,138,000	147,797,000 4,963,380 112,359,000	3,510,000 29,566,000 814,600	389,900 29,566,000 814,600	1,481,100 14,239,400 1,481,100	12,251,700 175,598,000 175,598,000	122,517,000 1,306,686,000 1,306,686,000	122,517,000 1,306,686,000 1,306,686,000

伐跡  
未立木地  
岩台地  
崩壊地  
ほげ山  
施設敷  
林地開発  
計  
竹林  
更新  
困難地  
成長  
合計  
面積  
蓄積  
成長

第11表 市町村別・資源構成表 (千曲川下流)

須坂市

単位 面積 : ha, 蓄積 成長量 : m

樹種 年齢	針葉樹						広葉樹						樹計		
	スギ	ヒノキ	サウラ	アカマツ	カラマツ	その他針	小計	クスギ	フナ	ナラ	その他広	小計	計		
1	面積 蓄積						0.00					0.00	0.00		
	成長 蓄積						0					0	0		
2	面積 蓄積						0.00			0.10		0.10	0.10		
	成長 蓄積						0			2		2	2		
3	面積 蓄積	0.60	0.37				3.87			0.93	3.61	4.54	8.41		
	成長 蓄積	87	18				60			22	94	116	281		
	成長 蓄積	20.4	3.3				31.2			1.8	8.0	9.8	41.0		
4	面積 蓄積	7.94					17.34			25.28	10.37	35.65	51.59		
	成長 蓄積	1,427					452			1,870	288	2,158	3,577		
	成長 蓄積	150.2					186.3			19.8	206.1		386.3		
5	面積 蓄積	30.29	9.05		0.45	14.54	7.22	61.55	1.36	41.26	42.62	104.17	166.34		
	成長 蓄積	6,421	909		1,775	362	1,655	17,717	62	11,233	11,295	29,012	48,304		
	成長 蓄積	418.3	53.7		2.5	95.8	25.4	595.7	3.3	85.2	88.5	216.7	335.2		
6	面積 蓄積	83.81			0.11	0.26	84.18			4.98	22.51	27.49	31.47		
	成長 蓄積	22,085	17		43	43	22,145			280	1,131	23,556	25,686		
	成長 蓄積	1,063.3	0.6		1.5	1.5	1,065.4			11.4	46.3	57.7	69.1		
7	面積 蓄積	200.14	4.27		45.47	7.90	257.78	0.40	16.79	56.12	73.31	331.09	498.88		
	成長 蓄積	63,917	618		7,750	655	72,940	32	1,046	3,291	4,369	77,309	85,038		
	成長 蓄積	2,343.1	15.8		219.1	28.8	2,606.8	0.5	32.9	101.8	135.2	2,742.0	3,077.2		
8	面積 蓄積	89.38	0.31		35.07	4.16	140.83			3.21	45.04	48.25	51.46		
	成長 蓄積	33,069	60		6,797	395	42,452			232	2,957	3,189	3,419		
	成長 蓄積	1,038.0	1.6		157.2	14.6	1,253.9			6.9	89.1	96.0	102.9		
9	面積 蓄積	40.141			106.19		106.19	1.12		8.47	34.78	44.37	52.84		
	成長 蓄積	11,775			21,181		21,181	98		703	2,820	3,621	3,729		
	成長 蓄積	902.8			458.1		1,403.8	0.5		19.7	77.9	98.1	107.8		
10	面積 蓄積	117.75			287.52		287.52	0.02		6.51	119.49	126.02	132.53		
	成長 蓄積	54,795			33,338		94,334	2		607	10,028	10,637	11,644		
	成長 蓄積	918.1			508.7		1,511.9			15.6	250.5	266.1	281.7		
11	面積 蓄積	277.18	0.25		354.47		650.44	0.21		9.11	143.55	152.87	161.96		
	成長 蓄積	137,406	64		90,389		231,949	19		959	14,247	15,225	16,184		
	成長 蓄積	1,694.2	1.0		1,285.4		3,025.4			19.0	277.4	296.4	325.4		
12	面積 蓄積	365.07	31.95		678.79	0.78	1,076.59	2.19		13.63	212.78	226.60	240.23		
	成長 蓄積	193,493	7,057		187,757	130	388,437	184		1,518	21,654	23,356	24,874		
	成長 蓄積	2,063.7	66.4		2,451.6	2.5	4,584.2			27.8	408.5	436.3	464.1		
13	面積 蓄積	190.84	30.70		593.45	0.44	815.43	1.96		17.41	381.57	400.94	418.35		
	成長 蓄積	104,281	6,957		166,363	73	277,674	192		2,019	39,642	41,853	43,872		
	成長 蓄積	1,089.2	63.7		2,124.4	1.4	3,276.7			34.1	647.3	681.4	715.5		
14	面積 蓄積	94.89	33.18		266.15	0.21	394.43	2.01		6.00	422.34	430.35	436.35		
	成長 蓄積	56,348	8,134		82,001	15	116,438	179		47.62	48,283	48,760	49,237		
	成長 蓄積	473.9	64.3		879.5	0.3	1,418.0			5.3	548.7	554.0	559.3		
15	面積 蓄積	365.85	2.80		333.05	215.89	1,100.72	0.37		3.34	1,177.70	1,184.62	1,187.96		
	成長 蓄積	232,746	889		99,486	40,300	416,296	33		652	134,370	135,488	135,840		
	成長 蓄積	1,224.4	0.2		1,565	693.2	2,417.4			2.3	657.1	659.4	661.7		
計	面積 蓄積	1,917.87	12.78		2,563.13	256.84	5,114.87	8.28		91.71	2,871.12	2,774.45	2,865.83		
	成長 蓄積	946,218	1,940		80,889	696,879	1,768,428	739		8,366	279,798	289,555	297,920		
	成長 蓄積	13,399.6	59.8		5,651	8,974.5	459.2	1.0		180.4	3,217.6	3,399.0	3,579.4		

伐跡  
未立木地  
空白地  
崩壊地  
ほげ山  
施設敷  
林地開墾  
計  
竹  
林  
面積  
蓄積  
更新  
困難地  
成長  
合計  
面積  
蓄積  
成長量

第11表 市町村別・資源構成表（千曲川下流）

千曲市 樹種 針 葉 樹 葉 樹 単位 面積：ha、蓄積 成長量：m<sup>3</sup>

樹種 等級	針 葉 樹					葉 樹					樹					計														
	スギ	ヒノキ	サウラ	アカマツ	カラマツ	その他針	小計	クスギ	フナ	ナラ	その他広	小計	計																	
1	面積 蓄積 成長						0.00 0 0					0.00 0 0																		
2	面積 蓄積 成長				0.03 0.03 0		0.03 0 0					0.00 0 0																		
3	面積 蓄積 成長		3.23 244 45.1		0.38 21 2.9	0.02 1 0.1	3.63 266 46.1				2.18 5.81 52	2.18 5.81 52																		
4	面積 蓄積 成長	2.00 260 27.4	27.99 2,270 262		0.24 15 1.1		30.23 2,545 254.7	0.18 7 0.5	1.33 20 1.8	7.26 425 16.8	13.32 3,244 29.1	22.09 699 48.2																		
5	面積 蓄積 成長	1.16 217 15.4	13.20 3,541 209.7		0.29 34 1.8		14.85 3,792 265.9				24.93 1,057 55.0	24.93 1,057 55.0																		
6	面積 蓄積 成長	6.13 1,597 77.0	8.59 1,036 46.9		0.29 41 1.5	0.11 17 0.6	15.12 2,691 126.0	6.59 465 10.5		0.08 4 0.2	37.94 1,893 77.1	44.61 2,362 87.8																		
7	面積 蓄積 成長	22.88 7,733 293.5	26.19 4,176 150.5		3.71 50.8 14.6	0.06 7 0.2	52.84 12,424 144.91	8.59 599 8.6	1.06 64 1.9	1.06 3,593 111.2	59.99 4,256 121.7	69.64 4,256 121.7																		
8	面積 蓄積 成長	74.88 25,570 846.7	51.17 9,178 252.2		17.94 30.5 64.8	0.92 187 4.3	144.91 37,980 11,680	7.79 670 6.7	3.22 227 6.9	27.06 1,894 58.1	38.07 2,791 71.7	182.98 40,771 1,239.7																		
9	面積 蓄積 成長	108.60 39,718 943.9	47.31 9,334 211.8		52.11 9,041 142.4	7.54 1,753 38.5	215.56 59,846 1,336.6	3.55 294 1.1		1.11 79 2.3	52.39 4,106 114.3	57.05 4,479 117.7																		
10	面積 蓄積 成長	43.588 776.9	20.09 78.8		125.34 24,060	42.86 9,739	297.72 81,608	7.69 677		3.59 285	52.83 4,776	64.11 5,738																		
11	面積 蓄積 成長	146.10 61,265 816.2	3.72 861 14.3		284.09 56,993 641.8	329.94 82,734 1,174.2	763.94 20,187.2 2,646.8	10.37 920		12.85 1,321	131.07 12,983	154.29 15,224																		
12	面積 蓄積 成長	111.12 49,133 563.4	0.87 199 2.9		130.86 26,592 56.2	437.80 113,998 1,483.7	680.69 189,933 2,306.4	25.25 2,228		16.82 1,830	358.89 36,261	400.96 40,319																		
13	面積 蓄積 成長	86.43 36,102 410.8	5.34 1,316 18.9		115.66 24,650 230.7	320.51 83,195 1,071.3	527.94 145,263 1,731.7	87.50 7,531		45.63 5,272	619.64 68,106	752.77 80,909																		
14	面積 蓄積 成長	50.28 2,276 208.8	5.20 1,398 16.1		120.74 36,718 218.4	244.38 63,976 712.5	420.60 1,158.8 1,155.8	47.00 4,042		14.91 1,765	326.17 37,489	388.08 43,296																		
15	面積 蓄積 成長	171.40 87,385 416.0	105.85 29,849 104.6		667.79 152,762 596.3	216.15 64,448 393.9	1,161.19 334,644 1,509.8	11.39 1,008		7.16 910	232.97 26,420	261.52 28,338																		
計	面積 蓄積 成長	890.41 376,529 5,980.0	318.75 67,623 1,378.0	0.13 30 0.5	1,519.47 324,510 2,496.5	1,600.29 420,055 5,032.8	4,329.05 1,188,747 14,303.8	215.90 18,441 28.1	1.33 20 1.8	113.69 12,004 210.4	1,939.88 199,055 3,264.9	2,270.30 229,520 3,505.2																		
														伐跡	1.32															
														未立木地	83.17															
														営林地	12.22															
														崩壊地	41.45															
														ほげ山	3.14															
														施設敷	5.87															
														林地開巻	147.17															
														竹	12.60															
														林																
														面積	159,170															
														蓄積	1,609.4															
														成長	362,962															
														総合計	1,719.3															
														面積	6,599.35															
														蓄積	1,418,267															
														成長量	17,809.0															



第11表 市町村別・資源構成表（千曲川下流）

坂城町

単位 面積：ha、蓄積 成長量：m<sup>3</sup>

樹種 年齢	針葉樹					広葉樹					樹					計
	スギ	ヒノキ	サウラ	アカマツ	カラマツ	その他針	小計	クスギ	フナ	ナラ	その他広	小計	計			
1	面積 蓄積 成長				1.25		1.25					0.00	1.25			
2	面積 蓄積 成長	1.03			1.28		2.31				0.21	2.52				
3	面積 蓄積 成長	9.06 58 1.130			7.1		9.95	0.04		3.37	3.41	13.36				
4	面積 蓄積 成長	0.42 49 51	0.28 40 39.7		7.1		231.1	0.1		5.8	5.9	237.0				
5	面積 蓄積 成長	1.27 232 16.3	10.50 1,120 66.2		7.1		12.56	0.46	13.20	22.30	35.96	48.52				
6	面積 蓄積 成長	4.24 1,023 496	6.06 897 39.6		7.1		13.06	0.47	15.1	25.97	27.95	41.01				
7	面積 蓄積 成長	8.80 2,630 97.2	5.74 867 30.1		0.05		17.10	0.78	2.06	8.21	11.05	28.15				
8	面積 蓄積 成長	18.46 6,476 213.8	2.01 364 9.9		0.43		52.30	0.93	0.32	15.33	17.58	69.88				
9	面積 蓄積 成長	16.45 6,626 153.6	0.36 75 1.7		3.81		56.99	1.57	0.18	13.28	15.03	72.02				
10	面積 蓄積 成長	18.81 7,725 134.0	4.07 600 12.0		20.24		84.78	1.15	0.37	25.82	27.34	112.12				
11	面積 蓄積 成長	20.85 9,720 116.6	69.56 19,756 218.6		76.9		183.57	1.90	0.23	78.12	80.25	263.82				
12	面積 蓄積 成長	18.61 9,456 103.9	0.15 40 0.6		207.66		318.03	9.45	1.08	149.07	159.60	477.63				
13	面積 蓄積 成長	23.45 12,029 126.2	0.41 113 1.6		351.63		498.39	73.21	13.91	326.26	413.38	911.77				
14	面積 蓄積 成長	12.35 6,777 52.4	0.57 155 1.8		1,293.7		1,677.1	45.35	20.00	251.88	317.23	663.24				
15	面積 蓄積 成長	66.49 37,525 167.0	5.68 1,706 7.2		135.95		643.84	8.04	6.08	136.65	150.77	794.61				
以上	面積 蓄積 成長				43,894		185,124	689	778	16,445	17,912	203,036				
計	面積 蓄積 成長	211.09 100,126 1,250.1	52.58 7,477 420.0	0.22 69 0.2	1,011.85 291,316 3,335.5	0.15 22 0.4	2,246.90 617,417 6,655.8	144.35 12,697 4.7	0.00 0 0.0	1,068.46 111,882 1,769.1	1,271.80 130,380 1,875.8	3,518.70 747,797 8,537.1				

伐跡  
未立木地  
岩白地  
崩壊地  
ほげ山  
施設敷  
林地開巻  
計  
竹  
林  
面積  
蓄積  
更新  
困難地  
成長  
合計  
面積  
蓄積  
成長

第11表 市町村別・資源構成表（千曲川下流）

小布施町 樹種

単位 面積：ha、蓄積 成長量：m³

樹種 階級	針 葉 樹				広 葉 樹				計							
	スギ	ヒノキ	サウラ	アカマツ	カラマツ	その他針	小 計	クスギ		フナ	ナラ	その他広	小 計			
1	面積 蓄積 成長						0.00 0 0					0.00 0 0				0.00 0 0
2	面積 蓄積 成長						0.00 0 0					0.00 0 0				0.00 0 0
3	面積 蓄積 成長						0.00 0 0	0.13 6 0.5		0.17 4 0.4	1.44 37 3.1	1.74 47 4.0				1.74 47 4.0
4	面積 蓄積 成長						0.00 0 0				2.82 91 6.1	2.82 91 6.1				2.82 91 6.1
5	面積 蓄積 成長						0.00 0 0			2.21 75 3.8	9.00 378 19.3	11.21 453 23.1				11.21 453 23.1
6	面積 蓄積 成長						0.00 0 0	0.57 43 1.0		1.34 72 3.0	0.39 21 0.9	2.30 136 4.9				2.30 136 4.9
7	面積 蓄積 成長						0.00 0 0	1.45 115 0		2.01 11.9 3.7	2.35 146 4.6	5.81 380 10.2				5.81 380 10.2
8	面積 蓄積 成長	3.26 1,158 38.2					3.26 1,158 38.2	0.82 68 0.7		3.96 268 8.0	4.78 1,494 46.9	8.04 1,494 46.9				8.04 1,494 46.9
9	面積 蓄積 成長	3.08 1,273 292					3.08 1,273 292			0.42 35 1.0	0.42 35 1.0	4.10 1,429 32.0				4.10 1,429 32.0
10	面積 蓄積 成長	3.39 1,528 26.1					3.39 1,528 26.1	0.25 23 34.1		5.11 463 11.7	5.36 486 11.7	10.94 2,552 45.8				10.94 2,552 45.8
11	面積 蓄積 成長	10.72 5,957 71.5					10.72 5,957 71.5	2.59 233 108.0		2.51 253 5.3	9.59 991 19.8	14.69 1,487 25.1				14.69 1,487 25.1
12	面積 蓄積 成長	6.66 3,771 39.5					6.66 3,771 39.5	8.32 762 36.0		2.50 278 5.1	18.67 1,992 37.4	29.49 3,020 42.5				29.49 3,020 42.5
13	面積 蓄積 成長	3.01 1,741 17.9					3.01 1,741 17.9	13.37 1,206 168		9.03 1,048 17.8	30.92 3,447 58.3	53.32 5,701 76.1				53.32 5,701 76.1
14	面積 蓄積 成長	0.25 32 1.1					0.25 32 1.1	3.16 565 6.2		1.81 2.7 2.2	26.02 3,093 46	32.21 3,762 48.9				32.21 3,762 48.9
15	面積 蓄積 成長	0.25 151 0.9					0.25 151 0.9	7.66 1,959 8.6		3.87 507 2.4	11.53 2,466 11.0	3.87 507 2.4				11.53 2,466 11.0
計	面積 蓄積 成長	30.62 15,711 224.4	0.00 0 0.0	13.18 3,114 21.0	22.85 6,217 83.2	0.00 0 0.0	66.45 2,690 328.6	30.22 2,690 4.1	0.00 0 0.0	23.24 2,282 43.7	114.56 11,469 207.4	168.02 16,441 255.2	234.47 41,483 563.8			234.47 41,483 563.8

伐跡  
未立木地  
営林地  
崩壊地  
げげ山  
施設敷  
林地開巻  
計  
竹 林  
更新  
困難地  
成林  
合計  
面積  
蓄積  
成長

第11表 市町村別・資源構成表 (千曲川下流)

高山村

単位 面積: ha, 蓄積 成長量: m³

樹種 年齢	針葉樹					広葉樹					計		
	スギ	ヒノキ	サウラ	アカマツ	カラマツ	その他針	小計	クスギ	フナ	ナラ	その他広	小計	計
1	面積 蓄積 成長					0.00 0 0.0					0.22 0 0.0	0.22 0 0.0	0.22 0 0.0
2	面積 蓄積 成長	0.07				0.07 0 0.0					5.70 69 10.1	5.70 69 10.1	5.77 69 10.1
3	面積 蓄積 成長		0.25 9		3.27 187	2.88 28	6.40 224	0.25 7			0.53 3	0.78 10	7.18 234
4	面積 蓄積 成長		1.7		18.7 9.93	3.6 9.93	24.0 9.93	0.6 0.07			0.3 1.07	0.9 1.09	24.9 10.1
5	面積 蓄積 成長	3.20 617 432			2.58 250 1,121	16.27 254 1,121	22.05 1,121 735	1.65 71 37			13.30 497 25.5	14.95 568 29.2	37.00 1,689 102.7
6	面積 蓄積 成長	11.66 2,993 1,439			10.09 1,937 72.2	19.00 882 47.7	40.75 5,812 263.8	2.21 124 5.1			43.69 1,592 64.5	45.90 1,716 69.6	86.65 7,528 333.4
7	面積 蓄積 成長	44.55 14,378 5,252	0.21 36 0.9		7.16 1,387 39.5	1.41 93 4.1	53.33 15,894 569.7	4.62 280 8.5			31.33 1,807 55.6	35.95 2,087 64.1	89.28 17,981 633.8
8	面積 蓄積 成長	84.69 31,191 9,834	5.60 1,038 20.9		51.60 9,409 226.9	59.45 3,939 146.1	201.34 45,577 1,377.3	5.39 398 12.1			99.79 5,383 161.7	105.18 5,781 173.8	306.52 51,358 1,551.1
9	面積 蓄積 成長	103.29 43,916 9,917			16.43 3,154 47.9	27.54 1,847 57.3	310.91 83,541 1,834.0	4.38 354 9.9			200.66 13,857 361.5	205.04 14,211 371.4	515.95 97,752 2,205.4
10	面積 蓄積 成長	179.56 83,474 1,406.6			43.09 7,864 105.2	23.26 1,626 45.6	459.85 145,278 2,345.6	4.70 435 11.1			249.20 19,309 484.3	253.90 19,744 495.6	713.75 164,972 2,841.2
11	面積 蓄積 成長	181.63 94,425 1,134.5			5.85 1,251 14.1	8.82 748 17.2	643.11 2,150.16 2,834.8	10.26 1,079 21.4			296.16 23,620 482.7	306.42 26,699 504.1	949.53 241,715 3,338.9
12	面積 蓄積 成長	239.97 134,111 1,406.6			16.03 3,768 33.9	2.49 230 4.3	773.61 283,579 3,340.1	0.23 21			304.77 28,233 518.9	339.34 32,001 589.8	1,112.95 315,580 3,929.9
13	面積 蓄積 成長	88.24 49,507 502.5	0.45 123 1.7		8.69 1,933 701.5	0.02 4 0.1	291.57 106,704 1,222.9	0.03 3			362.12 35,542 557.3	398.64 39,731 626.2	690.21 146,435 1,849.1
14	面積 蓄積 成長	49.50 20,581 251.3			21.09 5,040 62.0	1.74 213 3.9	131.82 53,400 497.8	29.30 3,611 39.8			430.51 45,105 537.7	459.81 49,716 577.5	591.63 103,116 1,075.3
15	面積 蓄積 成長	186.87 122,520 678.8	1.97 610 2.3		62.80 14,988 57.7	333.63 70,244 93.2	638.80 225,626 900.3	8.29 1,053 9.4			897.44 96,484 515.5	905.73 97,537 1,425.2	1,544.53 323,163 1,425.2
計	面積 蓄積 成長	1,173.23 605,513 8,063.6	2.67 742 5.7		1,791.54 456,179 5,523.1	496.51 80,108 414.9	3,583.54 1,182,624 15,345.4	0.26 24 0.0	0.00 0 0.0	281.5	2,939.22 274,608 3,762.9	3,081.43 289,979 4,044.4	6,664.97 1,472,603 19,389.8

伐跡	4.02	
未立木地	312.85	
岩台地	66.97	
崩壊地	125.21	
ほげ山		
施設敷	8.80	
林地開発	30.82	
計	548.67	
竹林		3.05
面積		103,116
蓄積		577.5
成長		1,075.3
合計		323,163
面積		1,425.2
蓄積		3,081.43
成長		14,726.03
合計		19,389.8

第11表 市町村別・資源構成表 (千曲川下流)

信濃町

単位 面積 : ha、蓄積 成長量 : m³

樹種 年齢	針 葉 樹				樹				広 葉 樹				計
	スギ	ヒノキ	サウラ	アカマツ	カラマツ	その他針	小計	クスギ	フナ	ナラ	その他広	小計	
1	面積 蓄積 成長						0.00 0 0.0					0.00 0 0.0	
2	面積 蓄積 成長	0.10					0.10 0 0.0		0.06		1.16	2.22 19 2.8	
3	面積 蓄積 成長	1.22 97 24.0				0.58 29 2.9	1.80 126 26.9			0.07 2 0.2	7.28 164 13.7	7.35 164 13.9	9.15 290 40.8
4	面積 蓄積 成長	4.74 21 7.55	3.41 257 25.5			0.67 67 4.6	8.82 1,045 105.6			4.97 17.0 11.5	9.13 281 19.2	14.10 451 136.3	22.92 1,496 136.3
5	面積 蓄積 成長	12.13 2,508 175.6				0.30 38 2.0	12.43 2,546 177.6				27.48 1,139 59.8	27.48 1,139 59.8	39.91 3,685 237.4
6	面積 蓄積 成長	19.04 4,951 237.9				0.08 11 0.4	19.21 4,965 238.5	0.09 3 0.2		7.69 397 16.6	56.98 3,407 123.6	64.67 3,407 140.2	83.88 8,372 378.7
7	面積 蓄積 成長	57.67 17,262 638.6	0.34 53 1.8			1.07 175 4	59.10 17,434 645.2			14.89 91 28.1	61.73 3,658 112.8	76.62 4,569 140.9	135.72 22,063 786.1
8	面積 蓄積 成長	89.52 31,867 1,045.6	1.16 202 4.1			8.25 1,611 36.9	98.93 33,480 1,086.6			7.17 498 14.9	47.06 3,212 97.0	54.23 3,710 111.9	153.16 37,190 1,198.5
9	面積 蓄積 成長	91.70 36,231 837.9	0.21 21 0.3			23.93 5,415 118.5	115.84 41,667 956.7			2.30 188 5.2	36.51 2,944 82.6	38.81 44,799 87.8	154.65 47,748 1,044.5
10	面積 蓄積 成長	125.44 54,900 937.6	0.79 151 2.0			56.31 13,929 209.3	182.54 68,980 1,483.9			7.85 745 18.9	62.05 5,535 141.6	69.90 6,280 160.5	252.44 75,260 1,309.4
11	面積 蓄積 成長	189.93 93,553 1,145.2	1.20 353 5.3			172.18 46,625 643.3	373.90 140,810 1,798.9	0.87 137 3.3		6.58 896 13.9	89.06 9,157 183.3	95.64 150,663 197.2	469.54 151,523 1,996.1
12	面積 蓄積 成長	193.72 96,251 1,059.8	0.17 47 0.7			433.42 124,360 1,616.8	628.17 220,860 2,678.4	0.01 2 0.0		26.98 2,902 57.0	283.27 30,375 584.1	310.15 33,277 641.1	938.32 254,137 3,319.5
13	面積 蓄積 成長	64.18 32,817 351.8				5.88 1,396 12.3	425.75 139,528 1,711.9			52.55 6,147 98.2	585.68 62,778 1,023.6	638.23 68,925 1,122.0	1,063.98 208,453 2,833.9
14	面積 蓄積 成長	50.10 26,166 207.0				7.14 1,755 13.9	159.72 60,883 567.4	0.08 15 0.2		61.59 7,548 81.4	431.44 52,562 567.5	493.03 60,110 648.9	652.75 119,073 1,216.3
15	面積 蓄積 成長	175.16 97,962 454.4	4.34 1,388 0.4			42.59 11,217 39.5	351.16 152,238 728.8	5.35 1,075 7.6		43.60 5,480 12.8	829.65 104,999 660.3	886.42 113,048 717.1	1,237.58 285,286 1,445.9
以上	面積 蓄積 成長	1,083.65 495,066 7,190.9	9.46 2,078 33.7			1,278.52 370,107 4,560.1	2,437.47 883,602 11,871.4	6.40 1,232 11.3		236.14 25,684 389.9	2,528.48 279,831 3,672.1	2,777.85 308,084 4,074.8	5,215.32 1,191,686 15,946.2
計	面積 蓄積 成長												

伐跡	3.15
未立木地	42.34
空白地	0.86
崩壊地	1.57
ばげ山	
施設敷	3.53
林地開発	
計	51.45
竹林	
面積	
蓄積	
成長	
更新	
困難地	
成長	
合計	
面積	
蓄積	
成長	



第11表 市町村別・資源構成表（千曲川下流）

小川村

単位 面積：ha、蓄積 成長量：m³

樹種 年齢	針葉樹					広葉樹					計	
	スギ	ヒノキ	サウラ	アカマツ	カラマツ	その他針	小計	クスギ	フナ	ナラ		その他広
1 面積							0.00			0.34	0.26	0.60
蓄積							0					0
成長							0.0					0.0
2 面積							0.00				1.23	1.23
蓄積							0				16	16
成長							0.0				1.8	1.8
3 面積							0.00				1.89	1.89
蓄積							0				34	34
成長							0.0				3.2	3.2
4 面積	1.50	5.94		0.13			7.57		0.48		14.95	15.43
蓄積	30	479		2			655		16		406	422
成長	21.4	47.5		1.0			69.9		1.0		28.6	29.6
5 面積	3.33	0.02			0.20		3.55			5.52	42.38	47.90
蓄積	61	2			25		638		21.2	1.664	1876	2514
成長	43.2	0.1			1.3		44.6		12.6	90.1	102.7	147.3
6 面積	15.16	2.87		0.15			17.98	0.03		8.61	128.22	136.86
蓄積	3,978	498		20			4,496	2		430	5,935	6,367
成長	1,914	21.8		0.7			2,139			17.7	237.2	254.9
7 面積	34.97	5.33			0.08		40.64			2.86	40.99	43.85
蓄積	10,217	893		40	12		11,162			17.3	1,973	2,146
成長	3,797	30.4		1.1	0.3		4,115			5.3	65.8	71.1
8 面積	104.53	15.25		4.15	1.24		125.17		0.43	59.33	59.76	184.93
蓄積	36,172	2,774		734	248		39,928		30	3,991	4,021	43,949
成長	1,979.9	75.0		14.7	5.6		2,093.2		0.9	120.9	121.8	2,215.0
9 面積	83.39	0.00			1.89		86.18			1.80	73.50	75.30
蓄積	33,388			175	391		33,954			139	5,714	5,853
成長	7,737			2.6	8.6		784.9			3.9	161.8	165.7
10 面積	227.96			18.77	22.38		269.11		0.33	122.06	122.39	391.50
蓄積	98,149			3,875	5,543		107,567		24	10,882	10,906	118,473
成長	1,688.5			50.5	83.8		1,822.8		0.7	284.8	285.5	2,108.3
11 面積	192.96	0.06			62.44		260.27			2.27	163.02	165.29
蓄積	89,564	15		999	16,614		107,362			234	16,365	16,599
成長	1,082.7	0.2			235.5		1,329.4			4.6	324.6	329.2
12 面積	172.34	0.08		1.35	61.81	0.14	235.72			7.91	244.32	252.23
蓄積	84,497	21		313	17,726	23	102,580			856	25,837	26,693
成長	945.2	0.3		2.7	231.1	0.4	1,179.7			16.5	495.2	511.7
13 面積	149.90	0.20		0.80	38.98		189.88	0.51		12.25	384.90	397.66
蓄積	75,641	142		11,570	11,570		87,408	46		1,412	44,121	45,579
成長	813.2	0.7		1.3	149.1		964.3			21.6	710.5	732.1
14 面積	58.07	0.11		1.59	14.77		74.54	0.02		5.81	348.83	354.66
蓄積	30,527	32		301	4,573		36,532	2		805	41,738	42,565
成長	243.1	0.4		3.0	49.5		296.0			8.7	459.4	468.1
15 面積	161.21	0.36	0.01	7.59	13.99	2.17	185.33	0.56		36.84	890.13	927.53
蓄積	89,120	113	3	1,910	4,988	549	96,883	52		4,764	114,230	119,046
成長	312.6	0.3		7.0	33.8	2.4	339.8			14.4	471.9	486.3
計	1,205.32	30.02	0.01	40.30	217.78	2.31	1,495.74	1.12	0.00	85.45	2,516.01	2,602.58
蓄積	552,668	4,882	3	8,581	61,490	572	628,196	102	0	9,115	272,906	282,123
成長	7,892.6	176.7	0.0	95.6	782.3	2.8	8,750.0	0.0	0.0	107.9	3,450.5	3,558.4
伐跡												0.50
未立木地												9.23
空白地												33.08
崩壊地												27.77
ばげ山												1.86
施設敷												2.06
林地開発												74.50
計												11.93
更新												78,088
困難地												42,565
面積												468.1
蓄積												78,088
成長												784.1
合計												826.1
面積												4,098.32
蓄積												910,319
成長												12,308.4

第11表 市町村別・資源構成表（千曲川下流）

中野市

樹種 年齢	針葉樹						広葉樹						計					
	スギ	ヒノキ	サウラ	アカマツ	カラマツ	その他針	小計	クスギ	フナ	ナラ	その他広	小計						
1	面積 蓄積						0.00 0					0.00 0				0.00 0		
2	面積 蓄積						0.00 0					0.00 0				0.00 0		
3	面積 蓄積	269 349	0.25 54				3.26 416			1.10 4.66	2.43 5.81	12.78 16.04				3.53 8.4		
4	面積 蓄積	86.3 1,352	100 3				96.1 1,457			9.5 30.8	22.1 1.96	40.0 1.524				59 2,961		
5	面積 蓄積	22.39 4,161	0.06 7				23.74 4,340			11.97 52	60.27 2,278	72.84 7,180				96.58 450.8		
6	面積 蓄積	50.56 12,790	0.16 23				52.86 13,125			37.67 2,022	74.99 3,546	113.90 5,664				166.76 8,550		
7	面積 蓄積	66.78 20,601	5.80 765				625.8 22,011			82.8 2,407	144.3 5,993	229.2 8,572				223.37 30,583		
8	面積 蓄積	117.73 41,317	0.03 6				806.5 43,486			74.9 2,868	186.2 5,927	263.8 8,869				1,070.3 52,355		
9	面積 蓄積	155.14 59,572	0.22 1,476				168.16 62,100			19.33 1,461	37.00 2,961	57.16 4,583				225.92 66,683		
10	面積 蓄積	243.81 107,329	15.17 2,901				1,434.1 119,529			40.6 1,678	82.7 5,573	123.8 7,287				1,557.9 126,816		
11	面積 蓄積	334.14 1,904.8	17.90 41.5				514.87 2,036.92			42.4 3,166	142.1 9,619	184.6 12,972				2,191.7 216,664		
12	面積 蓄積	244.44 121,059	0.22 59				453.97 178,687			48.89 5130	193.81 19,839	246.65 25,520				700.62 204,207		
13	面積 蓄積	172.96 88,886	0.04 11				351.26 139,322			72.05 8,514	317.47 36,369	396.92 45,555				748.18 184,877		
14	面積 蓄積	93.00 47,880	0.02 3				153.01 71,608			136.8 2,470	575.3 21,506	712.1 24,721				2,242.2 66,320		
15	面積 蓄積	210.78 117,956	0.75 236				388.90 171,203			9.02 1,119	228.64 26,784	240.52 199,381				629.42 1,034.5		
以上	面積 蓄積	607.4					877.9			5.6	151.0	156.6				1,034.5		
計	面積 蓄積	1,721.91 781,451	7.26 1,157				26,468.2 1,030,976			355.85 0	1,498.18 141,981	1,892.13 176,623				4,538.95 1,207,799		
成長		11,019.0	41.3				14,449.5			711.7	2,501.1	3,231.5				17,681.0		

第11表 市町村別・資源構成表 (千曲川下流)

飯山市

単位 面積: ha, 蓄積 成長量: m<sup>3</sup>

樹種 樹齢	針葉樹					闊葉樹					樹					計
	スギ	ヒノキ	サワラ	アカマツ	カラマツ	その他針	小計	クスギ	ブナ	ナラ	その他広	小計	計			
1	面積 蓄積					0.00	0.00					0.00	0.00			
	成長					0	0					0	0			
2	面積 蓄積					0.00	0.00			4.96	4.96	4.96	4.96			
	成長					0	0			65	65	65	65			
	成長					0.0	0.0			9.1	9.1	9.1	9.1			
3	面積 蓄積	2.49				2.49	0.30	0.30	0.43	27.86	28.89	31.38	31.38			
	成長	1.269				1.269	13	13	10	555	579	1,848	1,848			
	成長	299.7				299.7	1.0	0.2	0.9	53.4	55.5	315.2	315.2			
4	面積 蓄積	8.46	0.15			8.61				9.40	9.40	18.01	18.01			
	成長	1.12	10			1.13				283	283	1,414	1,414			
	成長	117.9	1.0			118.9				19.3	19.3	138.2	138.2			
5	面積 蓄積	2.64				2.64			0.21	59.47	59.68	62.32	62.32			
	成長	306				306			9	2,358	2,367	2,873	2,873			
	成長	35.4				35.4			0.5	125.8	126.3	161.7	161.7			
6	面積 蓄積	17.89			0.58	18.47		0.19	1.01	84.96	86.16	104.63	104.63			
	成長	4.574			62	4.636		7	55	4.322	4.384	9.020	9.020			
	成長	219.6			2.2	221.8		0.5	2.2	179.9	178.6	400.4	400.4			
7	面積 蓄積	40.89			0.82	42.22			10.03	127.51	137.54	179.76	179.76			
	成長	1,977			105	2,116			626	7,538	8,164	20,310	20,310			
	成長	439.6			2.5	444.0			19.3	233.1	252.4	696.4	696.4			
8	面積 蓄積	97.09			1.14	98.63			4.30	136.54	140.84	239.47	239.47			
	成長	33.529			30	33.824			313	9,098	9,411	43,235	43,235			
	成長	1,087.5			1.0	1,094.3			9.5	275.4	284.9	1,379.2	1,379.2			
9	面積 蓄積	156.16			1.70	156.16			1.26	150.98	152.24	328.71	328.71			
	成長	60.943			358	65.587			105	11,610	11,715	77,302	77,302			
	成長	1,411.6			5.3	1,511.4			2.9	326.2	329.1	1,840.5	1,840.5			
10	面積 蓄積	349.99			1.34	377.05			4.76	180.77	185.58	562.63	562.63			
	成長	153.982			303	160.711			447	15,420	15,872	176,583	176,583			
	成長	2,618.5			38	2,719.7			11.6	393.3	405.1	3,124.8	3,124.8			
11	面積 蓄積	374.18			3.14	374.18		0.38	4.89	395.02	400.39	923.74	923.74			
	成長	172.066			709	210.926		23	49.7	37,646	38,167	249,093	249,093			
	成長	2,078.2			7.7	2,623.8		0.6	9.6	731.1	741.3	3,365.1	3,365.1			
12	面積 蓄積	294.78			6.58	294.78		0.18	5.74	964.35	964.35	1,483.80	1,483.80			
	成長	144.516			1,509	150.486		16	622	96,739	98,782	300,268	300,268			
	成長	1,603.0			13.5	1,616.5		32.3	11.8	1,835.7	1,879.8	4,220.3	4,220.3			
13	面積 蓄積	292.03			9.78	292.03		1.09	15.01	1,127.91	1,150.02	1,586.48	1,586.48			
	成長	147.931			2,397	190,001		98	1,621	123,678	125,846	315,847	315,847			
	成長	1,582.4			21.04	1,603.4		10.7	27.1	1,994.3	2,032.1	4,148.2	4,148.2			
14	面積 蓄積	155.02			12.04	155.02		22.42	22.95	1,094.88	1,140.25	1,349.23	1,349.23			
	成長	81.959			2,950	87,814		1,875	2,746	121,844	126,466	224,270	224,270			
	成長	660.9			232	825.8		38.8	29.9	1,427.5	1,496.2	2,322.0	2,322.0			
15	面積 蓄積	508.10			52.76	526.86		164.38	42.93	1,830.46	2,037.77	2,664.63	2,664.63			
	成長	275.375			13,774	309,606		18,665	5,282	218,353	242,300	551,906	551,906			
	成長	1,244.6			49.4	1,363.3		247.3	33.6	1,171.9	1,452.8	2,816.1	2,816.1			
以上	面積 蓄積	2,299.72	0.33	0.00	88.52	2,388.57	2.93	209.93	113.52	6,195.07	6,528.07	9,539.81	9,539.81			
	成長	1,089.747	66	0	22,155	1,288,643	761	22,425	12,323	649,511	684,400	1,974,043	1,974,043			
	成長	13,559.9	1.0	0.0	127.5	15,674.7	0.6	330.4	158.9	8,772.2	9,262.5	24,937.2	24,937.2			
計	面積 蓄積	13,559.9	1.0	0.0	127.5	15,674.7	0.6	330.4	158.9	8,772.2	9,262.5	24,937.2	24,937.2			
	成長															

伐跡 186  
未立木地 82.08  
岩山地 4.13  
崩壊地 21.78  
ばげ山 1.24  
施設敷 1.57  
林地開発 12.46  
計 112.46  
竹林 0.05  
更新 面積 蓄積  
困難地 面積 蓄積  
計 面積 蓄積 成長



第11表 市町村別・資源構成表（千曲川下流）

山ノ内町

単位 面積：ha、蓄積 成長量：m³

樹種 年齢	針葉樹				広葉樹				樹				計
	スギ	ヒノキ	サウラ	アカマツ	カラマツ	その他針	小計	クスギ	フナ	ナラ	その他広	小計	
1	面積 蓄積 成長						0.00 0 0					0.00 0 0	0.00 0 0
2	面積 蓄積 成長	7.11					7.11 0 0					0.00 0 0	7.11 0 0
3	面積 蓄積 成長	1.50 168 28.9					1.50 168 28.9				1.47 42 3.7	2.97 210 32.6	4.44 258 36.3
4	面積 蓄積 成長	3.82 90.5 56.9			0.10 0 0.7	0.29 29 2.0	4.21 64.3 59.6				5.55 167 11.3	9.76 167 70.9	14.97 231.3 82.5
5	面積 蓄積 成長	5.27 121.5 78.9				0.21 26 1.4	5.48 124.1 80.3				34.30 1,358 71.0	39.78 2,599 151.3	45.26 1,523 232.6
6	面積 蓄積 成長	25.58 6,255 319.1				1.29 143 5.8	26.87 6,398 324.9				13.54 693 28.5	40.41 7,091 353.4	60.28 13,489 677.8
7	面積 蓄積 成長	97.55 30,373 1,148.5				27.99 3,836 113.0	125.54 34,209 1,261.5				25.05 1,478 45.8	150.59 35,687 1,307.3	175.64 70,186 2,574.6
8	面積 蓄積 成長	130.37 45,433 1,460.6			2.55 475 9.6	34.77 5,607 139.0	167.69 51,515 1,609.2		1.19 71 2.9		27.21 1,927 66.60	196.09 53,513 1,703.69	224.49 105,428 3,312.89
9	面積 蓄積 成長	267.17 87,035 2,245.1	0.39 78 1.7			7.42 1,327 26.0	160.75 88,653 1,380.7				66.60 3,703 99.5	227.35 92,356 1,480.2	288.12 181,011 2,860.9
10	面積 蓄積 成長	130.919 2,168.0			4.085	17.996	152.688		8.1		1,694.43	164.687	169.107
11	面積 蓄積 成長	341.10 187,035 2,245.1			21.21 4,766 52.5	155.09 41,967 593.5	582.45 239,989 3,034.1				1,121.24 75,670 1,383.6	1,703.69 315,659 4,417.7	3,424.89 591,639 7,831.4
12	面積 蓄積 成長	355.71 205,079 2,121.3			22.09 5,239 47.2	327.01 85,926 1,124.0	835.72 311,034 3,573.7		19.28 959 22.9	0.13 14 0.3	1,087.17 89,213 1,638.4	1,106.58 401,220 5,235.3	2,213.75 810,254 8,819.0
13	面積 蓄積 成長	277.13 168,651 1,681.1			41.72 10,053 85.1	345.78 100,002 1,284.4	709.89 283,449 3,142.4	0.02 2	15.66 1,284 27.0		983.26 97,530 1,525.5	998.94 382,265 4,694.9	1,708.83 1,058.0 384.08
14	面積 蓄積 成長	137.17 87,035 763.3			35.93 8,774 68.6	77.89 24,912 267.8	356.55 135,971 1,356.8				1,100.61 108,382 1,318.0	1,457.16 244,253 2,674.8	1,564.77 353,634 4,351.6
15	面積 蓄積 成長	481.22 333,310 1,951.2	37.05 10,113 58.0			136.58 44,592 226.1	2,007.63 381,599 2,697.2		825.75 109,629 372.7	3.22 342 3.35	4,263.19 421,324 10,423.82	5,092.16 531,295 11,353.56	9,355.37 1,062,619 21,777.38
計	面積 蓄積 成長	2,273.70 1,254,983 15,555.6	37.44 10,191 59.7			1,185.16 325,163 4,053.8	6,113.01 2,072,801 21,051.8	0.02 2 0.0	926.57 114,834 515.1	3.35 356 0.3	10,423.82 892,269 9,628.6	17,466.57 1,007,461 10,144.0	27,890.39 3,084,835 31,199.1

伐跡  
未立木地  
岩台地  
崩壊地  
ほげ山  
施設敷  
林地開葎  
計  
竹林  
更新  
困難地  
成長  
合計  
面積  
蓄積  
成長

9.17  
81.18  
43.60  
111.02  
22.49  
10.82  
105.80  
384.08  
31.51  
4.573  
3.3

第11表 市町村別・資源構成表 (千曲川下流)

木島平村

単位 面積: ha, 蓄積 成長量: m<sup>3</sup>

樹種 年齢	針 葉 樹					闊 葉 樹					樹					計
	スギ	ヒノキ	サウラ	アカマツ	カラマツ	その他針	小計	クスギ	フナ	ナラ	その他広	小計	計			
1	面積 蓄積 成長						0.00 0 0				0.00 0 0			0.00 0 0		
2	面積 蓄積 成長						0.00 0 0			2.24 34 34	2.24 34 34	2.24 34 34		2.24 34 34		
3	面積 蓄積 成長	1.74 138 34.0					1.74 138 34.0			10.60 228 21.4	10.60 228 21.4	10.60 228 21.4		10.60 228 21.4		
4	面積 蓄積 成長	2.92 2,932 307.5	0.07 6 0.5				2.99 2,938 308.0			0.64 19 12	0.64 19 12	0.64 19 12		0.64 19 12		
5	面積 蓄積 成長	8.34 1,599 112.0	0.70 72 3.6				9.04 1,671 14.6			24.83 1,012 54.2	24.83 1,012 54.2	24.83 1,012 54.2		24.83 1,012 54.2		
6	面積 蓄積 成長	12.97 3,183 152.9					13.13 3,208 153.8			40.22 102 4.2	40.22 102 4.2	40.22 102 4.2		40.22 102 4.2		
7	面積 蓄積 成長	46.10 13,930 515.4	0.38 65 1.6				47.43 14,135 521.7			82.16 2,145 66.8	82.16 2,145 66.8	82.16 2,145 66.8		82.16 2,145 66.8		
8	面積 蓄積 成長	117.89 41,810 1,375.5	0.57 105 2.8				124.79 43,035 1,400.9			19.54 111 3.4	19.54 111 3.4	19.54 111 3.4		19.54 111 3.4		
9	面積 蓄積 成長	129.20 51,794 1,192.4					149.94 55,623 1,255.0			6.31 509 13.9	6.31 509 13.9	6.31 509 13.9		6.31 509 13.9		
10	面積 蓄積 成長	123.55 54,559 928.0					152.74 61,128 1,020.6			0.01 594 15.2	0.01 594 15.2	0.01 594 15.2		0.01 594 15.2		
11	面積 蓄積 成長	96.97 45,868 554.7	4.78 1,090 11.7				163.70 63,563 800.0			16.27 1,670 33.4	16.27 1,670 33.4	16.27 1,670 33.4		16.27 1,670 33.4		
12	面積 蓄積 成長	136.24 67,523 749.2	3.07 717 6.3				258.18 101,806 1,192.3			31.76 3,562 64.9	31.76 3,562 64.9	31.76 3,562 64.9		31.76 3,562 64.9		
13	面積 蓄積 成長	141.32 72,252 769.3	5.97 1,191 10.5				266.30 105,990 1,197.4			75.70 8,759 145.2	75.70 8,759 145.2	75.70 8,759 145.2		75.70 8,759 145.2		
14	面積 蓄積 成長	48.32 25,709 208.3	5.58 1,354 10.4				88.76 98,074 336.9			35.27 4,334 71.4	35.27 4,334 71.4	35.27 4,334 71.4		35.27 4,334 71.4		
15	面積 蓄積 成長	134.98 73,524 390.7	0.29 6,031 0.6				210.43 95,928 505.8			108.18 13,798 65.1	108.18 13,798 65.1	108.18 13,798 65.1		108.18 13,798 65.1		
以上	面積 蓄積 成長	1,021.35 454,871 7,289.9	0.86 196 3.4				1,510.38 587,233 8,943.0			6.34 1,009 13.1	6.34 1,009 13.1	6.34 1,009 13.1		6.34 1,009 13.1		
計	面積 蓄積 成長	7,289.9 454,871 7,289.9	3.4 196 3.4				8,943.0 587,233 8,943.0			13.1 1,009 13.1	13.1 1,009 13.1	13.1 1,009 13.1		13.1 1,009 13.1		

伐跡	0.99				
未立木地	69,306	5,745	114.5	914.5	4.43
空白地					
崩壊地	104.68				2.41
崩壊地	113,435				1.26
げざ山	215.2				0.09
施設敷	286.95				3.12
林地開発	136,206				
計	169,519	498.5	181.66	92.90	12.30
竹					
林					
面積	49,393	11,369	119.8	456.7	
蓄積					
成長					
総合計					
面積	1,32,654	36,726	183.8	689.6	
蓄積					
成長					
面積	2,540.91	1,030.53	2,540.91	2,540.91	2,553.21
蓄積	696,770	109,537	696,770	696,770	696,770
成長	10,464.3	1,621.3	10,464.3	10,464.3	10,464.3



第11表 市町村別・資源構成表（千曲川下流）

栄村

単位 面積：ha、蓄積 成長量：m³

樹種 齡級	針 葉 樹					闊 葉 樹					計				
	スギ	ヒノキ	サウラ	アカマツ	カラマツ	その他針	小計	クスギ	フナ	ナラ	その他広	小計	計		
1							0.00					0.00	0.00		
2	0.65						0.65				5.39	5.39	6.04		
3	23.54						23.54		0.61	49.94	50.55	74.09	98.63		
4	17.09						17.09	45	9.8	97.4	101.2	118.09	135.18		
5	429.7						429.7	185	1.8	17.87	19.72	48.02	68.74		
6	28.30						28.30	18	4.61	4.61	4.79	3.94	8.65		
7	2,915						2,915	1.8	30.9	32.7	39.22	32.7	71.92		
8	359.5						359.5	5.67	62.85	68.52	149.76	188.33	258.29		
9	80.54	0.60				0.10	81.24	152	2.776	2.776	17.60	19.38	27.58		
10	14,757	63				4	14,824	136.2	148.1	148.1	1,221.7	1,370.1	1,518.2		
11	1,069.6	3.7				0.3	1,073.6	2.82	0.77	35.72	39.31	202.18	241.90		
12	162.87						162.87	87	1.7	74.1	81.6	235.53	247.24		
13	43,339						43,339	8.41	0.85	39.63	48.89	322.01	370.90		
14	2,533.7						2,533.7	354	5.4	2,259	2,667	81,813	84,480		
15	273.12						273.12	20.4	1.7	69.7	91.8	3,128.1	3,421.0		
16	79,146						79,146	45.33	1.04	79.45	125.82	528.31	607.45		
17	3,036.3						3,036.3	1,923	73	4,914	6,910	134,114	139,024		
18	402.49						402.49	84.4	2.2	148.7	235.3	4,466.9	4,604.6		
19	127,204						127,204	16.35	0.83	123.83	141.01	679.71	806.94		
20	4,231.6						4,231.6	829	66	8,468	9,363	206,008	215,371		
21	538.03						538.03	29.7	1.8	225.5	257.0	4,901.1	5,429.4		
22	196,493						196,493	77.30		162.53	239.83	692.45	891.78		
23	4,641.0						4,641.0	5,843		12,369	18,212	194,937	207,156		
24	448.07						448.07	168.2		312.7	480.9	3,620.7	4,069.6		
25	175,838						175,838	127.14		298.39	425.53	843.26	1,018.65		
26	3,124.1						3,124.1	10,570		23,462	36,032	211,141	248,173		
27	393.73						393.73	260.8		483.0	743.8	3,018.4	3,462.2		
28	169,346						169,346	493.41	0.41	687.48	1,181.30	1,473.75	1,643.16		
29	2,192.7						2,192.7	40,217	4.4	65,375	105,636	235,970	246,168		
30	273.66						273.66	924.0	0.8	1,216.2	2,141.0	3,642.8	3,916.4		
31	125,417						125,417	114.37	3.23	733.49	851.09	1,044.57	1,169.66		
32	1,438.0						1,438.0	10,035	384	75,468	85,887	200,314	216,201		
33	4,382.4						4,382.4	221.1	5.5	1,197.1	1,423.7	2,698.5	3,121.6		
34	235.24						235.24	81.25	7.31	663.37	751.93	837.52	1,073.45		
35	110,257						110,257	7,647	69.4	69,510	77,851	119,110	120,367		
36	1,222.2						1,222.2	145.8	8.1	820.2	974.1	1,335.9	1,459.3		
37	84.17						84.17	972.52	131.05	2,372.85	3,476.42	4,068.78	4,152.95		
38	40,950						40,950	128,705	15,326	252,486	396,517	705,500	746,450		
39	357.4						357.4	810.6	19.9	833.1	1,663.6	2,691.1	2,848.5		
40	564.89						564.89	1,947.03	145.49	5,332.79	7,425.31	11,030.45	11,596.90		
41	301,728						301,728	206.425	16,681	5,222.57	7,453.63	2,157.991	2,157.991		
42	1,018.1						1,018.1	2,694.3	41.7	5,648.5	8,384.5	33,993.3	33,993.3		
43	3,512.30	0.60	0.00	0.00	0.00	0.10	3,605.14	0.00							
44	1,388,999	63				4	1,412,628	0							
45	25,573.9	3.7	0.0	0.0	0.0	0.3	25,608.8	0.0							
計															
伐跡													2.99		
未立木地													163.52		
岩台地													38.82		
崩壊地													35.06		
ほげ山													32.06		
施設敷															
林地開発															
計													272.45		
竹林															
更新蓄積															
困難地															
成長															
合計															

## 参 考

### 森林計画区の特性

#### 1 地域の特性

(単位 面積:ha 人口:人 比率:% 密度:人/ha)

項 目		種 別	県 計	千曲川下流	中部山岳	千曲川上流	伊那谷	木曽谷	
地域総面積	実 数		1,356,160	256,745	297,838	247,654	399,306	154,617	
	比 率		100	18.9	22.0	18.3	29.4	11.4	
民有林面積	実 数		684,780	129,911	134,434	116,696	248,465	55,274	
	比 率		100	19.0	19.6	17.0	36.3	8.1	
経営耕地面積	実 数		68,228	16,128	17,535	16,869	16,759	936	
	比 率		100	23.6	25.7	24.7	24.6	1.4	
農 家 数	実 数		104,759	29,779	21,615	23,967	27,466	1,932	
一戸当たり農地面積	実 数		0.7	0.5	0.8	0.7	0.6	0.5	
人 口	実 数		2,088,162	627,431	486,020	405,170	541,559	27,817	
	比 率		100	30.0	23.3	19.4	25.9	1.3	
	密 度 (人)		1.5	2.4	1.6	1.6	1.4	0.2	
就 業 人 口	総 数	実 数	1,054,159	317,897	244,443	198,257	278,457	15,105	
		比 率	100	30.2	23.2	18.8	26.4	1.4	
	第1次産業	実 数	103,387	35,273	19,887	21,458	25,532	1,237	
		比 率	100	34.1	19.2	20.8	24.7	1.2	
	第2次産業	実 数	310,884	78,739	65,296	60,679	101,661	4,509	
		比 率	100	25.3	21.0	19.5	32.7	1.5	
	第3次産業	実 数	639,888	203,885	159,260	116,120	151,264	9,359	
		比 率	100	31.9	24.9	18.1	23.6	1.5	
	産 業 別 構 成 比	第1次産業	比 率	9.8	11.1	8.1	10.8	9.2	8.2
		第2次産業	比 率	29.5	24.8	26.7	30.6	36.5	29.9
		第3次産業	比 率	60.7	64.1	65.2	58.6	54.3	62.0
	観光地利用者数 (人)	実 数		933,144	287,358	183,493	220,279	220,047	21,967
比 率			100	30.8	19.7	23.6	23.6	2.4	

注) 地 域 総 面 積 ながの県勢要覧(平成28年版)

経営耕地面積面積 "

農 家 数 "

人 口 "

人 口 計 県計人口と市町村人口との推計方法が異なるため、流域計を合算しても県計とは一致しません。

就 業 人 口 ながの県勢要覧(平成28年版)

観光地利用者数 "

## 2 林業の特性

(単位 面積:ha 比率:%)

項 目		種 別	県 計	千曲川下流	中 部 山 岳	千曲川上流	伊 那 谷	木 曽 谷
森 林 面 積		実 数	1,058,571	178,991	235,467	175,056	324,649	144,409
		比 率	100	17	22	17	31	14
国 有 林 面 積		実 数	373,790	49,079	101,032	58,360	76,184	89,135
		比 率	100	13	27	16	20	24
民 有 林 面 積	総 数	実 数	684,780	129,911	134,434	116,696	248,465	55,274
		比 率	100	19	20	17	36	8
	針 葉 樹	実 数	390,176	59,425	66,613	76,999	156,207	30,932
		比 率	100	15	17	20	40	8
	広 葉 樹	実 数	274,655	66,705	62,066	37,412	84,887	23,585
		比 率	100	24	23	14	31	9
	竹 林	実 数	1,622	162	327	137	832	165
		比 率	100	10	20	8	51	10
	未立木地等	実 数	17,817	3,571	5,337	1,797	6,519	593
		比 率	100	20	30	10	37	3
	更新困難地	実 数	510	48	91	351	20	0
		比 率	100	9	18	69	4	0
	うち人工林	実 数	332,794	52,270	55,808	69,534	128,608	26,575
		比 率	100	16	17	21	39	8
民 有 林 蓄 積  千m <sup>3</sup>	総 数	実 数	133,073	27,627	21,464	26,648	47,262	10,072
		比 率	100	21	16	20	36	8
	針 葉 樹	実 数	104,817	20,845	15,428	22,863	38,151	7,530
		比 率	100	20	15	22	36	7
	広 葉 樹	実 数	28,256	6,782	6,036	3,785	9,111	2,542
		比 率	100	24	21	13	32	9
ha 当 た り 材 積 (m <sup>3</sup> )	総 数	実 数	200	219	167	233	196	185
	針葉樹	実 数	269	351	232	297	244	243
	広葉樹	実 数	103	102	97	101	107	108

(単位 面積:ha 比率:%)

項 目		種 別	県 計	千曲川下流	中部山岳	千曲川上流	伊 那 谷	木 曽 谷		
高 齢 林 分 (標準伐期齡以上)	面 積	計	実 数	617,788	118,742	122,277	107,960	219,622	49,186	
			比 率	100	19	20	17	36	8	
		針葉樹	実 数	346,551	53,630	60,874	71,100	135,263	25,684	
			比 率	100	15	18	21	39	7	
			広葉樹	実 数	271,238	65,112	61,404	36,860	84,359	23,502
				比 率	100	24	23	14	31	9
	蓄 積 (千m <sup>3</sup> )	計	実 数	125,231	26,052	20,690	25,431	43,835	9,224	
			比 率	100	21	17	20	35	7	
		針葉樹	実 数	97,137	19,368	14,681	21,663	34,742	6,683	
			比 率	100	20	15	22	36	7	
			広葉樹	実 数	28,095	6,684	6,008	3,769	9,093	2,540
				比 率	100	24	21	13	32	9
公有林面積		実 数	176,486	20,487	36,957	40,160	69,746	9,136		
		比 率	100	12	21	23	40	5		
私有林面積		実 数	508,294	109,424	97,477	76,535	178,719	46,138		
		比 率	100	22	19	15	35	9		
個人有林面積		実 数	282,074	63,545	53,327	38,737	95,745	30,720		
		比 率	100	23	19	14	34	11		
個人有林家数(戸)		実 数	164,969	45,858	27,120	32,244	53,173	6,574		
		比 率	100	28	16	20	32	4		
個人有林の規模(ha/戸)		実 数	1.7	1.4	2.0	1.2	1.8	4.7		

(単位 面積:ha 比率:%)

項 目		種 別	県 計	千曲川下流	中 部 山 岳	千曲川上流	伊 那 谷	木 曾 谷
林 道 開 設		既設延長(km)	4,892	942	943	1,134	1,513	360
		林道密度(m/ha)	7.2	7.2	7.0	9.7	6.1	6.5
		進捗率	60	62	64	72	52	58
制限林面積		実 数	264,174	37,235	59,885	35,922	109,929	21,204
		比 率	100	14	23	14	42	8
制限林のうち 保安林面積		実 数	227,722	30,978	51,453	31,174	101,456	12,661
		比 率	100	14	23	14	45	6
自然公園面積	全 面 積	実 数	278,832	61,188	76,718	48,473	60,205	32,248
		比 率	100	22	28	17	22	12
	特別地域のうち 民有林面積	実 数	41,049	5,050	8,081	9,746	17,440	732
		比 率	100	12	20	24	42	2
森林の公益的機能別 施業森林等面積	水かん	実 数	383,087	92,827	79,301	76,118	113,197	21,644
		比 率	100	24	21	20	30	6
	山災/土壌	実 数	240,977	51,143	35,172	13,690	100,300	40,672
		比 率	100	21	15	6	42	17
	快適環境	実 数	11,381	81	4,479	128	6,693	0
		比 率	100	1	39	1	59	0
	保健	実 数	28,517	9,748	5,677	3,931	8,446	715
		比 率	100	34	20	14	30	3
	文化	実 数	306	0	117	53	128	8
		比 率	100	0	38	17	42	3
	木材	実 数	361,074	75,496	66,573	77,512	97,414	44,080
		比 率	100	21	18	21	27	12
	独自	実 数	1,066	0	0.00	0	0.00	1,066
		比 率	100	0	0	0	0	100



(単位 面積:ha 比率:%)

項 目		種 別	県 計	千曲川下流	中 部 山 岳	千曲川上流	伊 那 谷	木 曾 谷
森林の 公益的 機能別 施業 森林等 面積	総数	実 数	684,780	129,911	134,434	116,696	248,465	55,274
		比 率	100	19	20	17	36	8
	皆伐	実 数	154,817	13,889	29,776	31,735	73,770	5,647
		比 率	100	9	19	20	48	4
	皆伐+10	実 数	255,503	57,343	60,915	67,089	61,750	8,407
		比 率	100	22	24	26	24	3
	皆伐・長伐	実 数	224,151	45,249	42,106	11,724	84,971	40,101
		比 率	100	20	19	5	38	18
	複層	実 数	27,209	12,744	391	4,705	9,002	368
		比 率	100	47	1	17	33	1
	複層択伐	実 数	22,242	613	1,247	1,201	18,430	752
		比 率	100	3	6	5	83	3
	特定広葉樹	実 数	857	73	0	242	542	0
		比 率	100	9	0	28	63	0

\*

- 注) 1 国有林面積は林野庁所管の国有林(官行造林含む)とその他国有林の合計値  
2 林道開設は平成27年度末既設延長  
3 私有林は所有者不明の森林を含んでいる  
4 自然公園面積欄の全面積は自然保護課資料による。(平成29年4月1日現在)  
5 森林の公益的機能別施業森林等面積は重複数値である  
6 比率の各項の加算値は四捨五入のため必ずしも100にならない

3 樹種別面積及び蓄積

(単位 面積:ha 蓄積:m<sup>3</sup> 比率:%)

項目	種類	県計	千曲川下流	中部山岳	千曲川上流	伊那谷	木曾谷
スギ	実数	55,242.48	28,703.87	9,251.36	2,422.90	13,035.40	1,828.95
	比率	100	52	17	4	24	3
ヒノキ サワラ	実数	22,804.538	13,113.942	3,292.963	1,016.625	4,761.883	619.125
	比率	100	58	14	4	21	3
アカマツ	実数	51,676.45	863.42	4,348.13	3,020.04	32,899.70	10,545.16
	比率	100	2	8	6	64	20
カラマツ	実数	10,769.181	176.557	601.786	718.979	7,028.697	2,243.162
	比率	100	2	6	7	65	21
その他広	実数	92,113.11	6,749.76	22,373.19	14,658.72	42,085.10	6,246.34
	比率	100	7	24	16	46	7
針葉樹計	実数	20,506.302	1,522.904	4,597.529	3,299.756	9,658.114	1,427.999
	比率	100	7	22	16	47	7
カラマツ	実数	175,923.50	19,910.94	28,676.68	55,168.01	60,358.76	11,809.11
	比率	100	11	16	31	34	7
その他針	実数	47,794.595	5,474.318	6,605.704	17,272.411	15,299.217	3,142.945
	比率	100	11	14	36	32	7
針葉樹計	実数	15,220.82	3,197.09	1,963.64	1,729.78	7,828.29	502.02
	比率	100	21	13	11	51	3
針葉樹計	実数	2,942,443	557,117	330,100	555,355	1,403,021	96,850
	比率	100	19	11	19	48	3
針葉樹計	実数	390,176.36	59,425.08	66,613.00	76,999.45	156,207.25	30,931.58
	比率	100	15	17	20	40	8
針葉樹計	実数	104,817,059	20,844,838	15,428,082	22,863,126	38,150,932	7,530,081
	比率	100	20	15	22	36	7

(単位 面積:ha 蓄積:m<sup>3</sup> 比率:%)

項目	種類	県計	千曲川下流	中部山岳	千曲川上流	伊那谷	木曾谷
クヌギ	実数	2,552.19	980.52	1,061.96	407.79	101.20	0.72
	比率	100	38	42	16	4	0
ブナ	実数	222,419	84,149	86,588	43,068	8,564	50
	比率	100	38	39	19	4	0
ナラ	実数	5,991.81	3,751.41	1,980.63	7.50	252.27	
	比率	100	63	33	0	4	
ナラ	実数	700,763	434,366	227,089	1,851	37,457	
	比率	100	62	32	0	5	
ナラ	実数	18,261.17	3,681.17	3,185.88	3,861.30	5,585.32	1,947.50
	比率	100	20	17	21	31	11
ナラ	実数	1,917,389	387,876	313,108	388,212	616,945	211,248
	比率	100	20	16	20	32	11
ナラ	実数	247,849.50	58,292.13	55,837.58	33,134.92	78,948.42	21,636.45
	比率	100	24	23	13	32	9
その他広	実数	25,415.614	5,875.647	5,408.906	3,352.196	8,447,746	2,331,119
	比率	100	23	21	13	33	9
広葉樹計	実数	274,654.67	66,705.23	62,066.05	37,411.51	84,887.21	23,584.67
	比率	100	24	23	14	31	9
広葉樹計	実数	28,256.185	6,782.038	6,035.691	3,785.327	9,110,712	2,542,417
	比率	100	24	21	13	32	9
広葉樹計	実数	664,831.03	126,130.31	128,679.05	114,410.96	241,094.46	54,516.25
	比率	100	19	19	17	36	8
合計	実数	133,073,244	27,626,876	21,463,773	26,648,453	47,261,644	10,072,498
	比率	100	21	16	20	36	8

注) 比率の流域ごとの数値は四捨五入のため必ずしも県計とは一致しない。

4 国有林樹種別年齢級別面積蓄積

樹種	樹種区分	計	(人工林)											(単位 面積:ha 蓄積: m <sup>3</sup> )
			1	2	3	4	5	6	7	8	9	10	11以上	
スギ	面積	4,970	4	1	28	140	87	237	351	459	989	744	1,931	
	蓄積	1,241,911				6,032	6,315	27,247	65,922	95,935	240,154	204,788	595,518	
ヒノキ	面積	31,195	413	894	1,086	1,766	2,300	2,612	1,988	2,210	1,754	1,083	15,087	
	蓄積	5,893,809	332	3,683	26,344	65,759	128,251	235,197	217,621	306,955	319,482	228,094	4,362,091	
サワラ	面積	1,087	16	4	31	18	6	5	5	6	4	39	953	
	蓄積	312,234	1		306	571	356	479	793	841	2,692	7,027	299,168	
アカマツ	面積	3,090	3	1		4	19	89	225	443	850	354	1,103	
	蓄積	512,426	120	8.84	49.29	343.82	988.61	2,017.98	3,244.3	5,263.13	11,586.74	10,873.4	32,236.29	
カラマツ	面積	66,617	4.22		1.682	20.855	90.988	223.838	434.751	828.394	2,033.147	2,150.687	6,854.769	
	蓄積	12,639,111			13	31	38	22	52	60	252	188	1,062	
その他 針葉樹	面積	1,722	3	0										
	蓄積	347,186					1,485	1,340	2,825	5,363	33,256	32,157	270,760	
小計	面積	108,681	445	909	1,207	2,303	3,438	4,984	5,864	8,442	15,435	13,280	52,373	
	蓄積	20,946,677	453	3,683	28,332	93,376	228,447	495,117	743,269	1,287,792	2,733,866	2,682,488	12,649,854	
ブナ	面積	5		0	2	2	0							
	蓄積	4,585									183	384	4,018	
その他 広葉樹	面積	1,083	41	91	74	49	61	59	13	48	45	44	558	
	蓄積	1,160,868	63	4	67	1,508	3,649	7,090	10,801	37,424	126,971	108,624	864,667	
小計	面積	1,088	41	91	76	51	61	59	13	48	45	44	558	
	蓄積	1,165,453	63	4	67	1,508	3,649	7,090	10,801	37,424	127,154	109,008	868,685	
合計	面積	109,769	486	1,000	1,283	2,354	3,499	5,043	5,877	8,490	15,481	13,325	52,931	
	蓄積	22,112,130	516	3,687	28,399	94,884	232,096	502,207	754,070	1,325,216	2,861,020	2,791,496	13,518,539	

資料: 中部森林管理局資料

注: 1) 四捨五入のため、内訳の計と総数が一致しない場合がある。

注: 2) 無立木地等の面積は含まれていない。

注: 3) 国有林の数値は官行造林が含まれている。

(天然林)

(単位 面積:ha 蓄積:m<sup>3</sup>)

樹種	樹種	齡級		計	1	2	3	4	5	6	7	8	9	10	11以上
		区分	積												
スギ	面積	242					2			2	1			8	231
	蓄積	49,277								153	69			795	48,260
ヒノキ	面積	10,969	81	68	43	19	58	22	2,281	1,090	987	2,317	36	17	10,594
	蓄積	3,530,201		189	807	261	2,281	4,109	3,515,158					3,002	
サワラ	面積	7,046	9	9	10	8	10	13	469	11	8	13	36	11	6,921
	蓄積	1,974,057		1,107		93	405	1,153	4,399	2,424					1,963,393
アカマツ	面積	3,796	2	3	24	20	37	311	910	162	2,177				
	蓄積	557,301		9	150	667	1,992	5,412	86,802	24,719	397,373				
カラマツ	面積	3,548	1	5	44	13	4	36	22	199	3,084				
	蓄積	560,451		86	1,089	697	364	2,954	20,023	25,188	505,812				
その他 針葉樹	面積	95,749	24	24	64	214	93	459	819	566	92,861				
	蓄積	17,109,409	113	1,623	4	2,841	3,795	14,156	78,138	66,699	16,876,685				
小計	面積	121,351	117	110	187	273	203	827	1,933	962	115,868				
	蓄積	23,780,696	113	3,014	2,050	4,559	8,837	80,338	193,471	122,827	23,306,681				
ブナ	面積	21,611	3	40	69	223	292	79	107	131	20,210				
	蓄積	3,301,242		300		1	3,752	4,975	4,581	12,074	3,255,396				
その他 広葉樹	面積	73,551	145	56	234	703	428	522	2,230	2,045	65,957				
	蓄積	11,066,588	423	1,483	214	2,882	9,424	35,383	193,498	218,836	10,548,274				
小計	面積	95,162	148	96	303	926	720	601	2,337	2,177	86,167				
	蓄積	14,367,830	423	1,783	214	2,883	13,176	39,964	199,267	230,910	13,803,670				
合計	面積	216,513	265	205	489	1,200	923	1,428	4,270	3,138	202,035				
	蓄積	38,148,526	536	4,797	2,264	7,442	22,013	87,142	392,738	353,737	37,110,351				

樹種	齡級 区分	計	(単位 面積:ha 蓄積:m <sup>3</sup> )										
			1	2	3	4	5	6	7	8	9	10	11以上
スギ	面積	5,212	4	1	30	140	87	239	352	459	989	751	2,162
	蓄積	1,291,188				6,032	6,315	27,400	65,991	95,935	240,154	205,583	643,778
ヒノキ	面積	42,163	494	962	1,129	1,785	2,358	2,631	2,000	2,232	1,790	1,100	25,681
	蓄積	9,424,010	332	3,872	27,151	66,020	130,532	236,287	218,608	309,272	323,591	231,096	7,877,249
サワラ	面積	8,133	26	14	41	26	15	17	12	19	40	49	7,874
	蓄積	2,286,291	1	1,107	306	664	761	1,093	1,262	1,994	7,091	9,451	2,262,561
アカマツ	面積	6,886	5	4	24	24	56	164	300	754	1,760	516	3,280
	蓄積	1,069,727	120	9	150	826	3,044	12,428	27,662	84,176	191,937	84,454	664,921
カラマツ	面積	70,165	5	13	94	356	993	2,027	3,280	5,285	11,719	11,072	35,320
	蓄積	13,199,562		86	2,771	21,552	91,352	224,826	438,001	831,348	2,053,170	2,175,875	7,360,581
その他 針葉樹	面積	97,472	28	25	77	245	131	286	413	519	1,071	754	93,923
	蓄積	17,456,595	113	1,623	4	2,841	5,280	15,496	28,138	45,405	111,394	98,856	17,147,445
小計	面積	230,032	562	1,019	1,394	2,576	3,641	5,364	6,356	9,269	17,369	14,242	168,241
	蓄積	44,727,373	566	6,697	30,382	97,935	237,284	517,530	779,662	1,368,130	2,927,337	2,805,315	35,956,535
ブナ	面積	21,616	3	41	71	225	293	139	317	79	108	131	20,210
	蓄積	3,305,827		300		1	3,752	4,975	14,394	4,581	5,952	12,458	3,259,414
その他 広葉樹	面積	74,634	187	147	307	753	489	559	744	571	2,274	2,090	66,515
	蓄積	12,227,456	486	1,487	281	4,390	13,073	26,906	47,156	72,807	320,469	327,460	11,412,941
小計	面積	96,250	190	187	378	978	781	698	1,060	649	2,382	2,221	86,725
	蓄積	15,533,283	486	1,787	281	4,391	16,825	31,881	61,550	77,388	326,421	339,918	14,672,355
合計	面積	326,282	751	1,206	1,772	3,554	4,422	6,062	7,416	9,918	19,751	16,463	254,966
	蓄積	60,260,656	1,052	8,484	30,663	102,326	254,109	549,411	841,212	1,445,518	3,253,758	3,145,233	50,628,890

## 資料一覽

- 1 2015年農林業センサス結果の概要(確定値)  
その他の国有林 平成27年(2015)2月1日公表データ。
  
- 2 中部森林管理局 提供資料  
国有林面積・蓄積 平成29年(2017年)4月1日現在。
  
- 3 ながの県勢要覧(平成28年度版)  
地域総面積 平成28年(2016年)10月1日現在。  
人口 平成28年(2016年)10月1日現在。  
就業人口 平成22年(2010年)10月1日現在。  
経営耕地面積・農家数 平成27年(2015年)2月1日現在。  
観光地利用者数 平成27年(2015年)現在。
  
- 4 長野県 環境部 自然保護課 提供資料  
自然公園全面積 平成29年(2017年)4月1日現在。
  
- 5 長野県 林務部 信州の木活用課 提供資料  
林道開設 平成28年(2016年)3月31日現在。
  
- 6 長野県 林務部 森林づくり推進課 提供資料  
県営林面積・蓄積 平成29年(2017年)4月1日現在。  
保安林面積 平成29年(2017年)4月1日現在。
  
- 7 上記以外については、長野県森林GISによる。  
平成29年(2017年)4月1日現在。