

8 県営林

(1) 県営林の現況

○持続可能な森林管理の推進、多様な森林の造成、県民の意向を反映した管理経営体制の構築、模範林としての役割強化、森林の保護管理を基本方針として、県営林事業を実施している。平成23年度末の県営林面積は17,398haで、私有林面積の2.5%、公有林面積の10.0%を占めている。

ア 県営林

(ア) 面積

【単位：面積(ha), 構成比(%)】

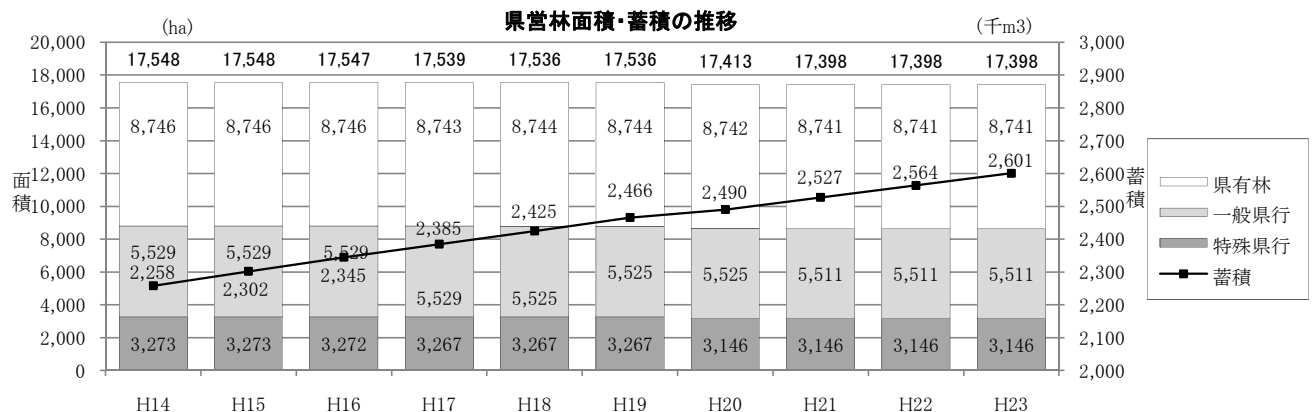
地域	地方事務所 (経営区)	総 数		県 有 林			一 般 県 行 造 林			特 殊 県 行 造 林			構成比
		団地数	経営面積	市町村数	団地数	経営面積	市町村数	団地数	経営面積	市町村数	団地数	経営面積	
東信	佐久	7	1,649.54	3	4	1,522.11	2	3	127.43				9.5
	上小	9	622.39	1	3	338.08	1	5	203.19	1	1	81.12	3.6
南信	諏訪	25	1,728.16	2	2	429.85	4	12	610.01	4	11	688.30	9.9
	上伊那	49	3,520.68	4	6	1,000.22	6	42	2,434.91	1	1	85.55	20.2
	下伊那	14	2,138.64	4	5	1,296.81	5	7	407.31	2	2	434.52	12.3
中信	木曾	3	454.64	1	2	288.64						166.00	2.6
	松本	35	3,672.90	3	5	2,225.60	5	19	953.78	5	11	493.52	21.1
	北安曇	11	1,087.95	1	2	746.94	2	2	42.63	2	7	298.38	6.3
北信	長野	44	2,242.40	4	8	848.07	5	18	582.01	1	18	812.32	12.9
	北信	8	280.95	1	1	44.68	3	5	150.46	2	2	85.81	1.6
計		205	17,398.25	24	38	8,741.00	*(32)	113	5,511.73	*(18)	54	3,145.52	100
構成比(%)						50.2			31.7			18.1	

注) 箕輪町が重複、()内が実市町村数。

(イ) 森林資源構成表 (人工林率76.8%)

【単位：面積(ha), 材積(m³)】

林種	樹種	区分	1齢級	2齢級	3齢級	4齢級	5齢級	6齢級	7齢級	8齢級	9齢級	10齢級	11齢級	12齢級	13齢級	14齢級	15齢級	合計	
針葉樹	スギ	面積				2.80	14.85	32.34	43.09	113.13	289.65	320.39	83.15	54.30	22.02	13.24	20.04	1,009.00	
		材積				257	1,605	4,300	6,624	19,848	56,981	67,933	15,930	10,204	5,424	2,345	4,599	196,050	
	ヒノキ	面積				10.56	64.10	145.05	184.36	88.67	66.27	16.40	57.15	94.27	59.72	11.35	94.19		892.09
		材積				541	5,320	15,964	22,352	12,594	10,235	2,805	7,423	13,641	9,311	2,464	17,595		120,245
	アカマツ	面積						7.24	42.00	130.19	437.85	577.58	296.95	69.88	38.82	12.02	65.42		1,677.95
		材積						716	5,267	18,548	64,354	92,741	50,763	12,880	7,374	2,034	10,113		264,790
	カラマツ	面積			0.14	5.87	15.14	56.04	101.94	253.28	1,083.12	2,518.54	2,839.33	1,748.15	799.03	110.75	163.47		9,694.80
材積				10	580	1,472	7,092	15,232	39,302	185,161	452,870	534,402	341,280	165,913	22,470	25,051		1,790,835	
その他針	面積				0.80	7.10	29.55	6.47	24.22	51.14	19.29	27.76	4.59	4.53	4.89			216.80	
	材積				28	284	1,358	492	1,925	4,179	1,840	2,743	787	428	364			16,769	
小計	面積			0.14	20.03	101.19	270.22	377.86	609.49	1,928.03	3,452.20	3,304.34	1,971.19	924.12	152.25	379.58		13,490.64	
	材積			10	1,406	8,681	29,430	49,967	92,217	320,910	618,189	611,261	378,792	188,450	29,677	59,699		2,388,689	
広葉樹	小計	面積		6.86		12.06	1.15	1.21	28.12	183.66	167.16	157.39	255.63	144.20	116.14		219.26	1,310.11	
		材積			360	46	61	1,025	1,783	10,148	9,078	10,246	17,338	11,732	10,094	16,168		88,079	
針広計		面積		6.86	0.14	32.09	102.34	271.43	395.13	637.61	2,111.69	3,619.36	3,461.73	2,226.82	1,068.32	268.39	598.84	14,800.75	
		材積		10	1,766	8,727	29,491	50,992	94,000	331,058	627,267	621,507	396,130	200,182	39,771	75,867		2,476,768	
無立木地	面積	伐跡	11.04															163.22	
		未立木地	152.18																
竹林	面積	竹林	0.92															0.92	
		更新困難地	195.88	171.76	3.11	5.41													376.16
除地	面積	歩作業道	25.09	130.60	22.31	2.81	7.11	9.92	1.20	3.06	7.42	127.72						337.24	
		林道・土場																	
保残帯	針葉樹	面積									0.02	0.26	8.80	48.24	18.36	5.00	113.10	193.78	
		材積									4	35	1,872	7,337	1,710	814	13,662	25,434	
	広葉樹	面積					0.67	4.06	1.54	47.11	41.58	192.74	227.96	240.61	298.98	470.93	1,526.18		
	材積					36	141	111	2,720	2,999	7,836	13,213	18,941	20,359	32,835	99,191			
	保残帯計	面積					0.67	4.06	1.54	47.13	41.84	201.54	276.20	258.97	303.98	584.03	1,719.96		
	材積					36	141	111	2,724	3,034	9,708	20,550	20,651	21,173	46,497	124,625			
総合計		面積		6.86	0.14	32.09	102.34	272.10	399.19	639.15	2,158.82	3,661.20	3,663.27	2,503.02	1,327.29	572.37	1,182.87	17,398.25	
		材積		10	1,766	8,727	29,527	51,133	94,111	333,782	630,301	631,215	416,680	220,833	60,944	122,364		2,601,393	



イ 県有林

(ア) 面積及び材積

【単位：面積(ha),材積(m3)】

地事別(経営区)	団地	面積									材積
		面積	樹種別内訳								
			スギ	ヒノキ サワラ	アカ マツ	カラ マツ	その他 針	広葉樹	保残帯 除地等		
佐久	切原	48.33			3.18	38.71			3.90	2.54	9,166
	小海	757.59			89.46	556.88	2.14	32.05	77.06	128,084	
	南牧	321.53				241.63	8.21	38.51	33.18	29,614	
	春日	394.66		28.47	17.79	260.52	6.41	12.30	69.17	59,526	
上小	西塩田	151.81	17.01	23.52	55.55	0.22		10.64	44.87	21,445	
	別所	54.31	12.05	12.03	12.61	12.44	0.29	0.10	4.79	10,233	
	武石	131.96	15.32	25.84	46.56	35.63	0.80	3.13	4.68	20,971	
諏訪	北山	101.31				70.63		12.32	18.25	0.11	12,453
	下諏訪	328.54	0.74	96.48	33.38	66.21	15.92	58.34	57.47	36,823	
上伊那	駒ヶ根	3.25		0.44	0.67	2.14				653	
	高遠	694.00		26.32	53.40	475.47	14.55	3.36	120.90	121,245	
	南箕輪	162.65				120.83			41.82	16,315	
	長谷	49.97			0.18	35.67		7.19	6.93	7,879	
	高遠第二	82.54			8.84	44.89		24.15	4.66	10,604	
	中箕輪苗畑山林	7.81	0.26		2.64	0.20			4.71	531	
下伊那	大平	461.18		6.64		227.68	29.87	81.72	115.27	49,228	
	和合	131.31	2.25	17.94	2.76	0.33	0.13	69.38	38.52	10,982	
	伍和	515.80	30.49	145.84	73.32	123.23	3.19	32.68	107.05	65,358	
	智里	135.01	3.64	6.49	23.79	0.46	0.23	10.72	89.68	10,928	
木曾	大鹿	53.51	5.99	8.13	2.75	29.91	1.10	3.22	2.41	8,245	
	福島	66.44	1.01	37.93	2.65	8.57	0.75	10.58	4.95	10,270	
松本	三岳	222.20		79.69	8.46	64.11	2.68	12.65	54.61	31,641	
	入山辺	557.09	1.45	37.91	27.24	273.43	39.24	37.59	140.23	74,192	
	本郷	973.98	1.19	48.34	122.35	223.62	23.75	92.90	461.83	119,640	
	波田	514.29		16.25	5.50	351.08		69.33	72.13	56,537	
	堀金	170.28				68.74	0.90		100.64	13,395	
北安曇	楡川	9.96	1.99	1.33	0.28	0.49	0.67	3.22	1.98	1,191	
	南小谷	335.17	182.30				27.79	81.96	43.12	40,899	
	北小谷	411.77	108.23					70.64	232.90	33,550	
長野	八幡桑原	314.78	64.52	13.38	69.17	91.17		40.47	36.07	42,701	
	倉科	116.01	33.35	17.58	31.87	11.40		1.78	20.03	14,486	
	米子苗畑山林	6.93	1.02			0.15		1.22	4.54	207	
	大岡	207.20	12.07	64.64	11.60	91.62	2.59	8.99	15.69	31,757	
	野尻	60.41	45.47	1.20		11.84		0.15	1.75	14,331	
	古海	130.42	61.49			11.69		37.53	19.71	20,319	
	樫ヶ崎	11.86	0.60					9.75	1.51	1,538	
北信	戸隠	0.46							0.46		
	柳原	44.68	26.76			0.20		11.13	6.59	7,162	
計	38	8,741.00	629.20	716.39	706.00	3,551.79	193.53	899.53	2,044.56	1,144,099	

(イ) 森林資源構成表(人工林率65.8%)

【単位：面積(ha),材積(m3)】

林種	樹種	区分	1齢級	2齢級	3齢級	4齢級	5齢級	6齢級	7齢級	8齢級	9齢級	10齢級	11齢級	12齢級	13齢級	14齢級	15齢級	合計	
針葉樹	スギ	面積				2.80	14.85	32.34	42.89	103.02	157.67	134.93	60.39	38.11	12.42	9.74	20.04	629.20	
		材積				257	1,605	4,300	6,600	17,817	30,161	31,829	12,296	6,672	2,826	1,547	4,599	120,509	
	ヒノキ サワラ	面積				10.56	64.10	144.93	184.36	88.67	60.95	12.20	33.87	20.77	3.73	4.89	87.36	716.39	
		材積				541	5,320	15,950	22,352	12,594	9,284	1,969	4,825	2,982	642	959	16,381	93,799	
	アカマツ	面積						7.24	41.85	128.06	218.28	142.09	65.34	19.17	14.12	6.34	63.51	706.00	
		材積						716	5,244	18,369	34,771	24,010	11,655	3,160	2,736	1,078	9,837	111,576	
	カラマツ	面積			0.14	5.87	15.14	50.01	100.54	217.03	585.08	1,048.95	714.63	422.73	171.42	56.78	163.47	163.47	3,551.79
		材積			10	580	1,472	6,290	15,008	34,896	93,441	182,522	139,801	76,252	36,036	10,774	25,051	622,133	
その他針	面積				0.80	7.10	29.55	6.47	24.22	51.14	9.09	27.76	3.18		0.43	33.79	193.53		
	材積				28	284	1,358	492	1,925	4,179	956	2,743	674		48	1,991	14,678		
小計	面積			0.14	20.03	101.19	264.07	376.11	561.00	1,073.12	1,347.26	901.99	503.96	201.69	78.18	368.17	5,796.91		
	材積			10	1,406	8,681	28,614	49,696	85,601	171,836	241,286	171,320	89,740	42,240	14,406	57,859	962,695		
広葉樹	小計	面積		6.86		12.06	1.15	1.21	17.27	22.14	117.01	117.26	94.03	126.35	72.57	100.86	210.76	899.53	
		材積		360	46	61	1,025	1,561	6,531	6,158	5,953	6,158	5,953	9,558	5,698	8,229	15,689	60,869	
針広計	面積		6.86	0.14	32.09	102.34	265.28	393.38	583.14	1,190.13	1,464.52	996.02	630.31	274.26	179.04	578.93	6,696.44		
		材積	10	1,766	8,727	28,675	50,721	87,162	178,367	247,444	177,273	99,298	47,938	22,635	73,548	1,023,564			
無立木地	面積	伐跡																	
		未立木地	7.12	91.26															98.38
竹林	面積	竹林																	
			0.92																0.92
更新 困難地	面積	岩石地																	
		崩壊地	106.74	77.92	0.73	2.33													187.72
除地	面積	歩作業道																	
		林道・土場	20.98	80.40	12.41	2.11	4.54	9.92	1.20	3.06	5.34	21.30							161.26
保残帯	針葉樹	面積									0.02	0.26	8.80	48.24	18.36	5.00	113.10	193.78	
		材積									4	35	1,872	7,337	1,710	814	13,662	25,434	
	広葉樹	面積						0.67	4.06	1.54	39.11	40.00	86.19	225.71	235.31	298.98	470.93	1,402.50	
		材積						36	141	111	2,312	2,919	4,655	13,084	18,649	20,359	32,835	95,101	
保残帯計	面積						0.67	4.06	1.54	39.13	40.26	94.99	273.95	253.67	303.98	584.03	1,596.28		
	材積						36	141	111	2,316	2,954	6,527	20,421	20,359	21,173	46,497	120,535		
総合計	面積		6.86	0.14	32.09	102.34	265.95	397.44	584.68	1,229.26	1,504.78	1,091.01	904.26	527.93	483.02	1,162.96	8,741.00		
		材積	10	1,766	8,727	28,711	50,862	87,273	180,683	250,398	183,800	119,719	68,297	43,808	120,045	1,144,099			

ウ 一般県行造林

(ア) 面積及び材積

【単位：面積(ha),材積(m3)】

地事別(経営区)	団地	面積								材積	
		面積	樹種別内訳						保残帯 除地等		
			スギ	ヒノキ サワラ	アカ マツ	カラ マツ	その 他針	広葉樹			
佐久	田口	81.14	20.98				36.84		20.28	3.04	9,987
	御代田1次	22.83					15.41		5.37	2.05	3,987
	御代田2次	23.46					21.91			1.55	5,257
上小	真田牧場	27.91					27.91				6,070
	真田滝ノ入	68.88					65.74			3.14	10,995
	武石1次	49.66		1.70			42.67	0.55	1.86	2.88	11,454
	武石2次	46.31					45.68			0.63	9,810
	川西	10.43	0.22		6.65		3.56				2,195
諏訪	西山田常現寺	13.77			1.75		11.26			0.76	1,956
	西山田赤渋	78.29					77.98			0.31	15,579
	諏訪市	188.83			0.39		172.99	1.38	0.80	13.27	29,338
	東山田1次	24.56					17.62			6.94	2,976
	東山田2次	55.34					39.24			16.10	3,901
	東山田3次	27.54					23.03			4.51	2,563
	八子ヶ峰	11.41					10.75			0.66	1,172
	大熊	33.68			2.46		26.83		3.36	1.03	5,573
	後山	10.05					10.05				2,156
	小川	51.58					44.96			6.62	9,875
	上野	39.89		3.57			33.97			2.35	7,826
	北真志野箕輪	75.07		12.87	6.80		50.18			5.22	13,409
	上伊那	中沢1次	98.51	2.14				79.73		6.59	10.05
中沢2次		66.54					60.52		0.16	5.86	9,568
片倉日影入		94.13			3.46		86.96		1.40	2.31	20,886
片倉守屋山		22.52			0.46		21.06		0.33	0.67	3,049
片倉本沢		34.62			4.01		25.94		3.05	1.62	4,013
川西山		36.50					34.99			1.51	9,129
枯木		14.26			2.31		11.48		0.47		1,742
芝平1		107.32					97.30		2.63	7.39	18,364
芝平2		58.05			5.28		51.93			0.84	11,047
芝平3		166.60			1.78		158.82	0.03	1.49	4.48	36,431
芝平4		25.70					24.29			1.41	3,935
芝平5		75.52					74.23			1.29	15,694
芝平6		100.59			7.97		88.47		3.95	0.20	20,246
芝平7		132.65			2.08		127.46		1.45	1.66	26,502
大共有		36.33			36.33						5,799
平出1		21.16			8.56		11.95		0.65		4,989
平出2		27.10			0.76		24.93		1.16	0.25	6,382
平出3		41.45		0.12	2.23		38.45		0.12	0.53	10,288
平出4		23.35		0.06	6.34		16.58		0.25	0.12	5,430
平出5		20.21		1.75	10.78		6.96		0.72		4,040
宮所1次		28.80			13.97		11.24		2.18	1.41	4,395
宮所2次		15.81			15.81						2,865
十部落1次		119.96		0.24	1.00		113.55		2.17	3.00	25,616
十部落2次		176.77			25.36		145.80		0.90	4.71	32,593
辰野町		10.04			1.50		8.54				2,240
九部落		130.07		7.28	24.83		94.48			3.48	29,533
日向入湖南		92.06		26.03	34.40		30.89			0.74	16,293
日向入箕輪		68.11		12.88	11.22		41.09		2.15	0.77	12,756
箕輪町		80.37	0.28	16.79	12.71		48.40		0.43	1.76	14,918
松島区日影入		72.42			2.20		67.92		2.10	0.20	15,186
東箕輪三区		49.42		36.63			5.96		6.65	0.18	7,856
沢区		17.36					16.61			0.75	3,987
大出区		86.75			16.12		69.01		0.35	1.27	16,758
下古田		10.48			2.58		7.90				2,046
松島区中箕輪		64.08			2.60		61.02			0.46	14,813
上古田		41.82					40.87			0.95	10,465
中原区1次		10.77					10.32			0.45	2,522
飯島町	25.06	0.81	0.37			12.54		4.88	6.46	3,364	
中川1次	32.52					20.98		6.92	4.62	5,258	
中川2次	3.16					2.30			0.86	469	
長谷村	84.90					53.13		28.97	2.80	13,829	
中原区2次	11.07					10.17			0.90	2,472	
和合	46.56		2.04			34.69			9.83	8,650	
下伊那	阿智村1次	48.48		20.30	1.43	2.92	0.92	20.70	2.21	4,726	
	阿智村2次	46.89				39.99	1.06	4.47	1.37	7,049	
	阿智村3次	23.98	9.90		6.14	4.73		1.26	1.95	3,482	
	根羽	11.34		5.58	2.98	1.82	0.14	0.82		2,241	
	喬木	14.04		0.95	5.30	7.00		0.69	0.10	3,148	
大鹿2次	216.02		8.99			156.44	10.20	6.54	33.85	25,822	
松本	塩尻東山	9.92				8.60			1.32	1,119	
	日出塩	62.80			62.80					7,945	
	刈谷原	17.85			4.46	10.80		1.88	0.71	2,717	
	七嵐1次	45.82				38.98			6.84	6,453	
	七嵐2次	64.19	0.14	0.32	56.89	0.99		2.27	3.58	8,010	
	赤怒田	61.34		0.65	51.17	1.56		3.71	4.25	6,330	
	坂井1次	27.97			0.19	24.47		3.31		2,958	

(ア) 面積及び材積 (続き)

【単位: 面積(ha), 材積(m3)】

地事別(経営区)	団地	面積								材積	
		面積	樹種別内訳								
			スギ	ヒノキ サワラ	アカ マツ	カラ マツ	その 他針	広葉樹	保残帯 除地等		
松本	坂井2次	62.19		0.07	55.91			5.58	0.63	7,045	
	波田唐沢1次	17.02			17.02					2,344	
	波田唐沢2次	58.01			50.25	2.00	3.62	2.14		8,447	
	波田二の沢	40.22			40.22					6,500	
	田沢	14.96		7.50	2.18		5.05	0.23		1,306	
	黒岩	28.31			24.68		3.33	0.30		6,653	
	一ノ沢	127.21		3.65	107.97		15.59			16,455	
	有明	20.63		2.71	8.73	1.00	7.12	1.07		1,785	
	大野川	50.09		0.73	44.39	2.38	2.27	0.32		8,408	
	大明神山	91.83			64.89	3.20	22.88	0.86		11,357	
北安曇	烏川	129.64			89.82		29.72	10.10		13,665	
	三田	23.78		2.64	21.01			0.13		4,985	
	松川	13.21		1.75	11.15			0.31		1,863	
	神城	29.42			4.66		24.76			1,558	
	倉科	32.58		2.23	20.16		4.39	5.80		6,197	
	坂城	9.98			9.78			0.20		2,539	
	南条	85.85			34.62		1.10	50.13		4,838	
	戸倉	23.26	4.52	0.29	14.40		3.00	1.05		3,087	
	高甫	56.70	1.29		4.62	50.49		0.30		9,838	
	亀倉	47.31	2.71		32.02	0.21	2.57	9.80		7,212	
長野	天宗寺	19.83		14.64			5.09	0.10		2,528	
	中牧	61.49			60.49		1.00			12,195	
	信更	9.94			9.94					2,126	
	性乗寺	13.56	2.12		11.44					2,078	
	戸隠大山	24.79			23.66			1.13		4,484	
	釜岩	18.99	2.40		9.91		6.39	0.29		3,069	
	上祖山1次	11.82			11.43			0.39		2,623	
	上祖山2次	8.43			8.43					1,830	
	上祖山3次	45.82			41.30			4.52		8,703	
	下峠	21.10			16.89		3.36	0.85		3,766	
北信	小川村	27.43	23.67		3.62			0.14		5,272	
	臥雲院	63.13	15.12		4.00		38.23	5.78		5,899	
	山ノ内	56.26	5.18		23.73		25.56	1.79		6,358	
	虫生	16.58	11.46		4.79		0.26	0.07		2,788	
	七ヶ巻	22.37	7.13		1.33		13.91			2,419	
	秋津	44.18	28.26		9.26			6.66		6,590	
	木島	11.07	9.68		1.35			0.04		3,071	
	計	113	5,511.73	148.01	166.50	503.13	3,968.64	23.07	367.63	334.75	921,011

(イ) 森林資源構成表 (人工林率86.0%)

【単位: 面積(ha), 材積(m3)】

林種	樹種	区分	1齢級	2齢級	3齢級	4齢級	5齢級	6齢級	7齢級	8齢級	9齢級	10齢級	11齢級	12齢級	13齢級	14齢級	15齢級	合計	
針葉樹	スギ	面積						0.20		5.07	30.07	75.94	7.44	16.19	9.60	3.50		148.01	
		材積							24	892	4,653	13,434	1,484	3,532	2,598	798			27,415
	ヒノキ サワラ	面積						0.12				0.32		23.28	73.50	55.99	6.46	6.83	166.50
		材積						14				45		2,598	10,659	8,669	1,505	1,214	24,704
	アカマツ	面積									2.13	145.85	157.80	115.45	49.71	24.70	5.68	1.81	503.13
		材積									179	18,151	24,201	20,973	9,563	4,638	956	258	78,919
	カラマツ	面積							6.03		11.37	116.39	506.53	1,321.72	1,325.02	627.61	53.97		3,968.64
材積								802		825	19,143	91,767	243,161	264,958	129,877	11,696		762,229	
その他針	面積											10.20		1.41	4.53	4.46	2.47	23.07	
	材積											884		113	428	316	326	2,067	
小計	面積							6.15	0.20	18.57	292.63	750.47	1,467.89	1,465.83	722.43	74.07	11.11	4,809.35	
	材積							816	24	1,896	41,992	130,286	268,216	288,825	146,210	15,271	1,798	895,334	
広葉樹	小計	面積								5.98	36.49	35.87	62.95	129.28	71.63	15.28	8.50	365.98	
		材積								222	1,603	1,867	4,277	7,780	6,034	1,865	479	24,127	
針広計	面積	面積						6.15	0.20	24.55	329.12	786.34	1,530.84	1,595.11	794.06	89.35	19.61	5,175.33	
		材積						816	24	2,118	43,595	132,153	272,493	296,605	152,244	17,136	2,277	919,461	
無立木地	面積	伐跡																	
		未立木地	3.92	54.36															58.28
竹林	面積	竹林																	
		更新 困難地	64.42	64.27	0.04	1.70													130.43
除地	面積	歩作業道																	
		林道・土揚	4.11	24.44	6.41	0.58	2.57							1.12	88.92				128.15
保残帯	針葉樹	面積																	
		材積																	
	広葉樹	面積											1.03	10.96	2.25	5.30			19.54
材積												51	1,078	129	292			1,550	
保残帯計	面積	面積											1.03	10.96	2.25	5.30		19.54	
		材積											51	1,078	129	292			1,550
総合計	面積	面積						6.15	0.20	24.55	329.12	787.37	1,541.80	1,597.36	799.36	89.35	19.61	5,511.73	
		材積						816	24	2,118	43,595	132,204	273,571	296,734	152,536	17,136	2,277	921,011	

エ 特殊県行造林

(ア) 面積及び材積

【単位：面積(ha), 材積(m3)】

地事別(経営区)	団地	面積							材積	
		面積	樹種別内訳							
			スギ	ヒノキ サワラ	アカ マツ	カラ マツ	その 他針	広葉樹		保残帯 除地等
王子製紙 株式会社	北真志野	45.60		4.95	40.33				0.32	7,258
	文出	76.45			76.40				0.05	16,618
	小川	72.92			72.37				0.55	14,209
	大熊	63.32		2.01	60.30				1.01	9,963
	上野区	27.71			27.71					4,295
	下金子	40.42		0.10	39.15				1.17	6,304
	有賀区	16.03			15.86				0.17	3,759
	南真志野	73.76			73.76					16,897
	諏訪市上野	12.30			12.30					1,559
	松島区	85.55	5.00	25.37	54.60				0.58	16,278
	三岳	166.00	4.20	51.53	108.93				1.34	33,648
	中野	40.60		15.91	24.69					5,917
	東大滝	45.21	41.88					3.33		8,258
	北越紀州製紙 株式会社	武石	81.12		41.10	38.00				2.02
馬屋の尻		65.63	0.50	27.44	34.47				3.22	8,531
尼子		23.74		6.23	17.10			0.41		3,324
北小谷1次		89.93	51.15		33.99				4.79	13,532
北小谷2次		45.75	31.13					4.40	10.22	6,287
中牧1次		39.06		2.79	36.13				0.14	9,077
中牧2次		22.78		5.24	15.21				2.33	4,306
戸隠村		34.63			31.17				3.46	7,072
白鬢神社		66.75			66.75					13,862
西京耕地		18.13			18.13					3,964
春日神社		29.60			29.54				0.06	5,452
町区		80.77	4.15		76.48				0.14	17,959
東京区		89.34	2.87		76.21				10.26	13,816
東京部落1次		66.59			66.14				0.45	13,832
東京部落2次		39.75	19.57		17.66				2.52	8,365
財又1次		68.73			67.17				1.56	12,263
財又2次		37.02	16.59		20.18				0.25	8,225
蜂区		56.12			55.77				0.35	11,834
十二神社		11.05	6.69		4.24				0.12	2,553
鬼無里村		106.10	11.59		81.51				13.00	17,932
三部落	16.36	15.78						0.58	3,840	
両部落	16.00	13.80		2.00				0.20	3,651	
四ヶ村	13.54	10.04		3.50					2,952	
日本製紙 株式会社	富士見	64.50			63.08	0.20	0.18		1.04	7,525
	入山辺	127.97			123.87				4.10	19,495
	宗賀本山1次	70.60	1.95	47.71	19.51				1.43	10,106
	宗賀本山2次	35.66		34.25					1.41	4,573
	宗賀財産区1次	33.21		28.59				4.56	0.06	4,035
	宗賀財産区2次	9.34	2.00	5.39				1.24	0.71	1,096
	四賀反町1次	19.94		19.40					0.54	2,580
	四賀反町2次	20.13	2.00	16.67	0.40				1.06	2,617
	坂北1次	30.08		29.35					0.73	5,518
	坂北2次	67.96		49.78				14.71	3.47	10,394
大興製紙 株式会社	麻績	22.26		19.64					2.62	2,675
	浅川	56.37		15.06	27.87			9.51	3.93	9,535
	仁科神社	13.45			13.45					1,728
	海の口	34.13			34.13					2,136
特種東海製紙 株式会社	大平木	25.75	0.10	19.11	6.00				0.54	3,683
	下諏訪	195.29			92.31			6.26	96.72	11,280
	平谷	143.38			131.87				11.51	24,507
	大鹿東海	291.14		1.20	264.13				25.81	58,531
計	54団地	3,145.52	231.79	9.20	468.82	2,174.37	0.20	44.60	216.54	536,283

(イ) 森林資源構成表(人工林率91.5%)

【単位：面積(ha), 材積(m3)】

林種	樹種	区分	1齢級	2齢級	3齢級	4齢級	5齢級	6齢級	7齢級	8齢級	9齢級	10齢級	11齢級	12齢級	13齢級	14齢級	15齢級	合計	
針葉樹	スギ	面積								5.04	101.91	109.52	15.32					231.79	
		材積									1,139	22,167	22,670	2,150					48,126
	ヒノキ サワラ	面積										5.00	4.20						9.20
		材積										906	836						1,742
	アカマツ	面積								0.15		73.72	277.69	116.16	1.00			0.10	468.82
		材積								23		11,432	44,530	18,135	157			18	74,295
	カラマツ	面積								1.40	24.88	381.65	963.06	802.98	0.40				2,174.37
材積									224	3,581	72,577	178,581	151,440	70				406,473	
その他針	面積																	0.20	
	材積																	24	
小計	面積								1.55	29.92	562.28	1,354.47	934.46	1.40			0.30	2,884.38	
	材積								247	4,720	107,082	246,617	171,725	227			42	530,660	
広葉樹	小計	面積									30.16	14.03	0.41					44.60	
		材積									2,014	1,053	16					3,083	
針広計	面積	面積							1.55	29.92	592.44	1,368.50	934.87	1.40			0.30	2,928.98	
		材積							247	4,720	109,096	247,670	171,741	227			42	533,743	
無立木地		伐跡		未立木地														6.56	
竹林		面積		竹林															
更新 困難地		面積	岩石地 24.72	崩壊地 29.57	ほげ山 2.34	湿地等 1.38												58.01	
除地	面積	面積	歩作業道 25.76	林道・土場 3.49	沢・沼・池 0.12	防火線	採種圃	採種圃	苗畑	使用許可地 0.96	除地 17.50							47.83	
		面積																	
保残帯	針葉樹	面積																	
		材積																	
	広葉樹	面積									8.00	0.55	95.59					104.14	
保残帯計	面積	面積									408	29	2,103					2,540	
		材積									8.00	0.55	95.59					104.14	
総合計	面積	面積							1.55	29.92	600.44	1,369.05	1,030.46	1.40			0.30	3,145.52	
		材積							247	4,720	109,504	247,699	173,844	227			42	536,283	

(2) 事業実績

○造林事業は、間伐を中心に実施するとともに、成熟しつつある森林資源の利用に取り組んでいる。

ア 管理事業

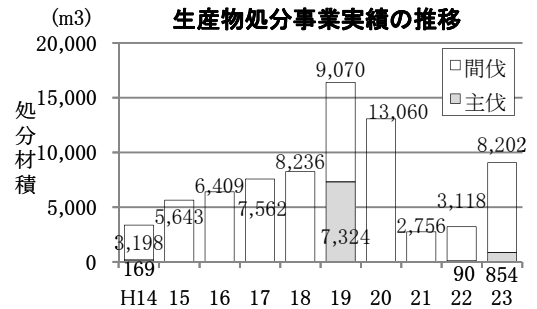
【単位:金額(千円)】

事業名	団地数	数量	金額	摘要
県有林保護巡視	31	498日	3,386	切原県有林外
標識板設置	—	—	—	
境界刈払	4	8,240 m	229	切原県有林外
防火線刈払	1	350 m	126	芝平県行
国有資産等所在市町村交付金	17	103,338 m ²	26	佐久市外10市町村
計			3,767	

イ 生産物処分事業

【単位:面積(ha),処分材積(m³)】

事業名	箇所数	面積	処分材積	摘要
主伐	1	3	854	大岡県有林
間伐	7	75	8,202	南牧県有林 外
副産物処分	2	162		小海県有林 外

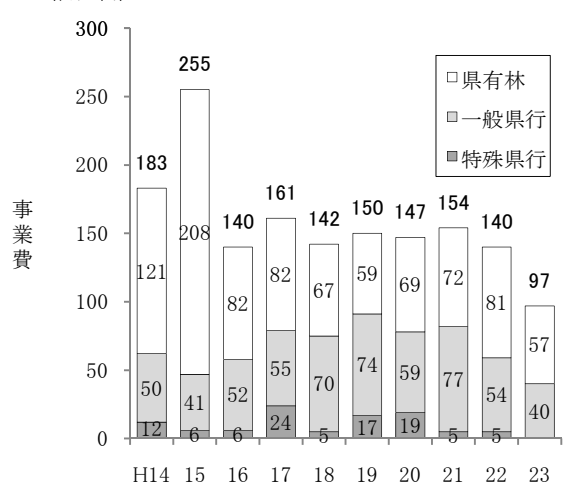


ウ 造林事業

【単位:面積(ha)※作業道関係のみm,事業費(千円)】

事業種	県有林		一般県行造林		特殊県行造林	
	面積	事業費	面積	事業費	面積	事業費
地 拵	3	473				
植 栽						
改 植						
補 植						
下 刈						
除 伐						
保育間伐	118	44,877	128	38,066		
(うち搬出間伐)	(46)	(30,870)	(29)	(7,858)		
つる切り	26	425				
枝 打						
雪 起 し						
獣 害 防 除	3	513				
野 兎 防 除						
ネット除去						
その他						
作業道 歩道						
開設 作業道						
作業道(歩道)等維持	197,961	10,962	38,560	1,463		
計	—	57,250	—	39,529	—	0

(百万円) 造林事業実績の推移(保育を含む)



エ 林道施設事業

【単位:延長(m),事業費(千円)】

事業種	箇所数	延長	金額	備考
開設	2	1,444	36,960	南牧県有林、大岡県有林
改良	1	189	9,219	南小谷県有林
災害				
計	3	1,633	46,179	

