

**長野県森林情報管理システム
森林経営計画管理システム
システム操作研修資料**

令和3年2月 研修実施

令和3年3月資料修正版

長野県

株式会社パスコ

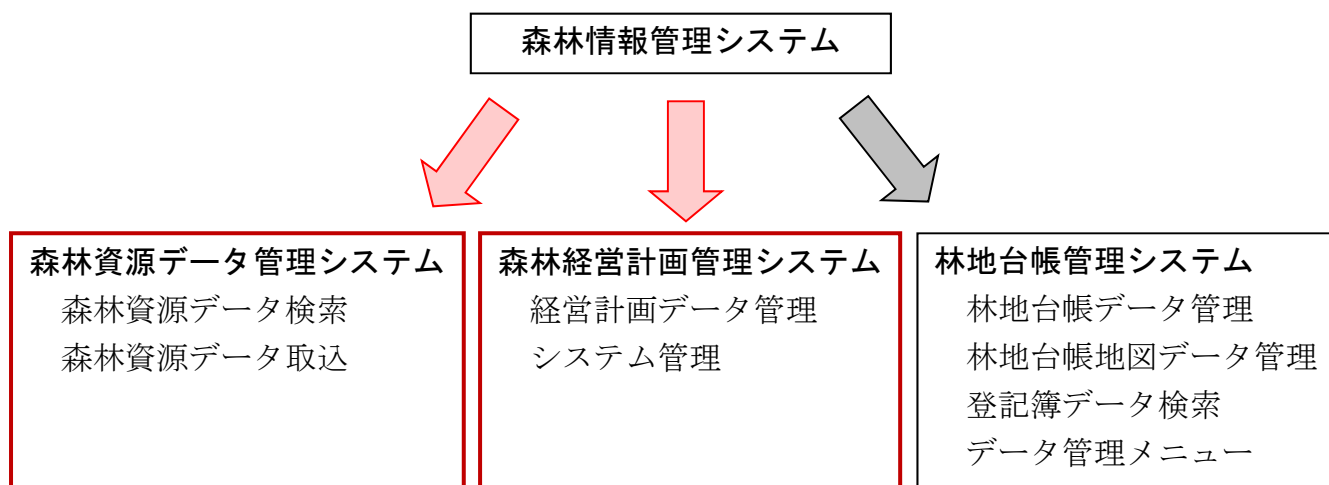
目次

第1章 システム構成	1
第2章 市町村版システム操作（連携ファイル出力編）	2
1. システムの起動.....	3
2. システムの終了.....	5
3. 経営計画システムの起動.....	6
4. 森林経営計画データの検索.....	7
5. 市町村森林整備計画の登録.....	12
6. 経営計画申請書の登録.....	13
7. 計画対象施業班の登録.....	17
8. 所有者・ゾーニング・施業履歴などの編集.....	21
9. 事業体ファイルの出力.....	31
第3章 事業体版システム操作	42
1. 事業体版メニューの起動.....	42
2. 事業体版メニューの終了.....	43
3. 連携ファイルの取込.....	44
4. 経営計画申請書内容の確認.....	52
5. 市町村森林整備計画の確認.....	54
6. 森林の現況・森林の所有者などの入力.....	55
7. 伐採計画・造林計画・保育計画などの入力.....	57
8. 施業班の複写.....	60
9. 施業班の削除.....	62
10. 認定用のエラーチェック.....	63
11. 施業実施基準判定.....	69
12. 森林経営計画書の入力.....	80
13. 事業体ファイルの出力.....	83
14. 帳票出力.....	87
第4章 市町村版システム操作（事業体ファイル取込編）	96
1. 事業体ファイル取込.....	96
2. 重複森林のチェック.....	100
3. 変更一覧の出力.....	102
4. 認定用のエラーチェック.....	106
5. 経営計画の添削.....	108
6. 経営計画の認定処理.....	110

7. 認定結果の事業体送付.....	114
第5章 その他	118
1. 個別計画データ出力.....	118
2. 個別計画データ取込.....	121
3. 属地森林簿の出力.....	124
4. 森林簿 CSV の出力.....	126
5. 「個別計画入力」画面における入力項目.....	133
6. 市町村有林の計画作成フロー.....	135
第6章 長野県と市町村との情報連携（森林資源データ取込）	136
1. 事前準備（Web 森林 GIS から森林資源データをダウンロード）	136
2. 森林資源データの取込.....	139
第7章 長野県と市町村との情報連携（連携データアップロード）	143
1. 事前準備（アップロード用データを出力）	143
2. WebGIS へのアップロード（市町村）	146
3. 地域振興局における市町村連携データのダウンロード.....	149
4. 地域振興局における連携データの取り込み、出力.....	153
5. WebGIS へのアップロード（地域振興局）	159

第1章 システム構成

当システムは、以下に示すように、森林簿等の情報を表示する「森林資源データ管理システム」、経営計画の情報を管理する「森林経営計画管理システム」、林地台帳の情報を管理する「林地台帳管理システム」の各種メニューで構成されています。(なお、事業体版は、森林経営計画管理システムのみとなります)



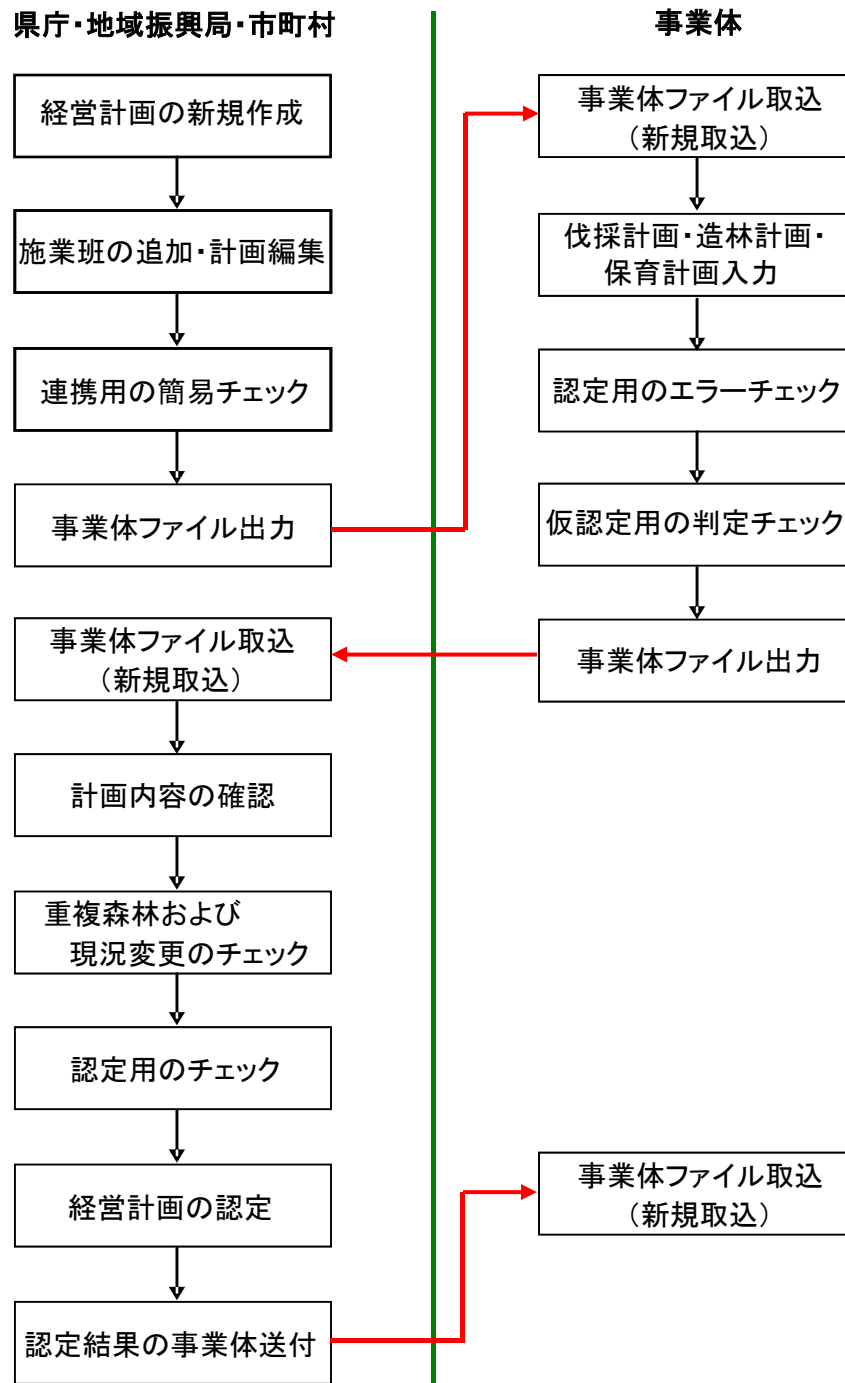
市町村版システムの導入 PC に関する推奨スペックを、以下に示します。

項番	種別		スペック
1	PC	プロセッサ (CPU)	Intel CORE i5 以上
2		実装メモリ (RAM)	8 GB 以上
3		その他	USBポート 3口以上
			DVD-RWドライブ付
4		モニタサイズ	24 inch (23.8 inch)
5	OS	OS	Windows 10 Professional (64 bit)
6	ソフト	Office	Office 2016 Professional (32 bit)

第2章 市町村版システム操作(連携ファイル出力編)

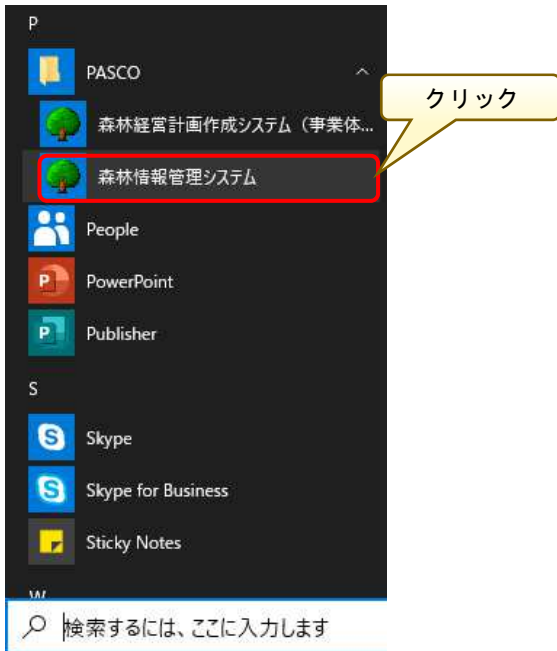
本章では、計画対象森林情報を事業者システムが取込可能な連携ファイルとして出力するまでの流れを説明します。

本システムの運用の流れ(新規作成)を以下に示します。



1. システムの起動

スタートメニューから、「PASCO」－「森林情報管理システム」メニューをクリックすると、システムが起動します。

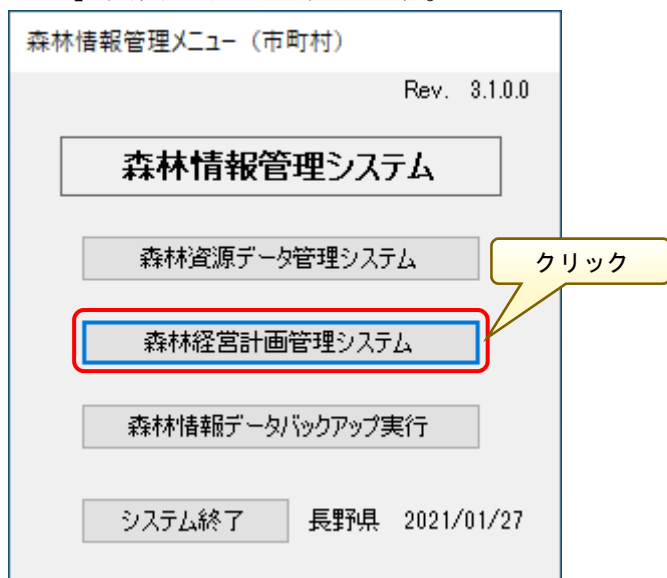


または、デスクトップ上の「森林情報管理システム」をダブルクリックすることでも、システムが起動します。



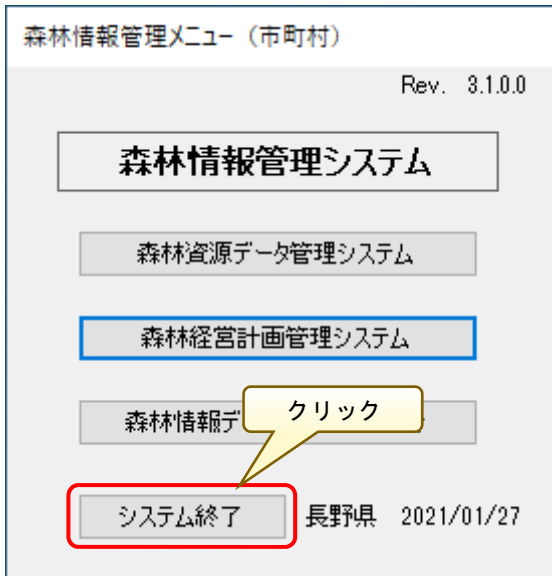
「森林情報管理メニュー（市町村）」画面が表示されます。各システムボタンをクリックすることで、起動できるシステムのメニューを切り替えることができます。

「森林経営計画管理システム」ボタンをクリックすると、「経営計画管理メニュー」画面が別途起動します。



2. システムの終了

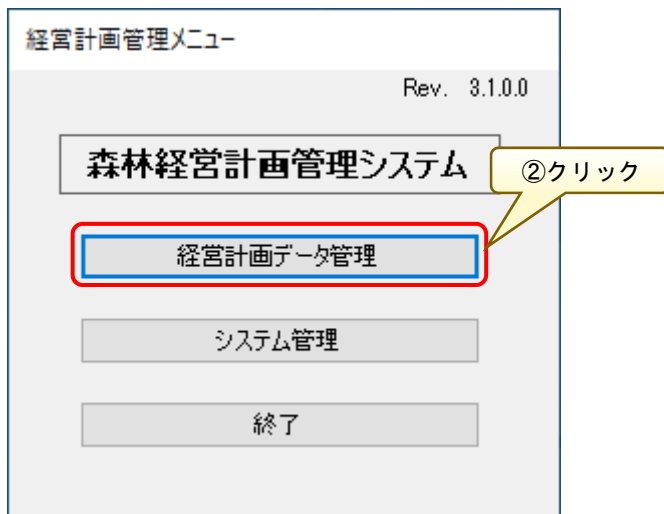
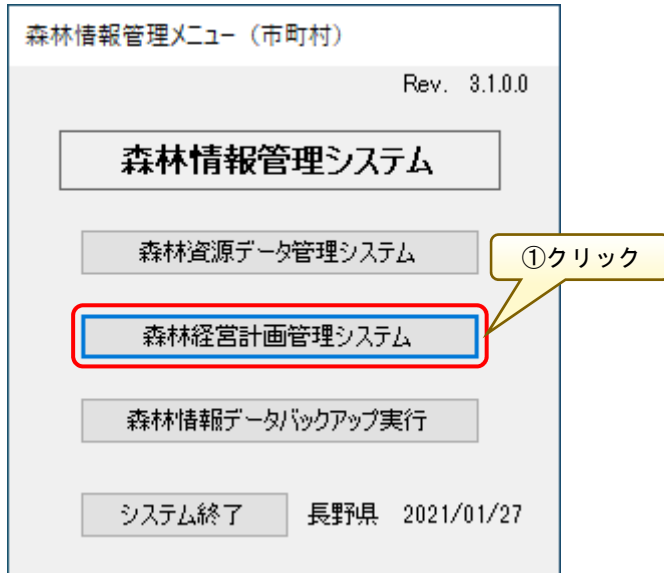
「森林情報管理メニュー（市町村）」画面の「システム終了」ボタンをクリックすると、本管理メニューを終了することができます。



3. 経営計画システムの起動

森林情報管理システムを起動します。

「森林経営計画管理システム」メニューをクリックすると、「経営計画管理メニュー」画面が起動するので「経営計画データ管理」メニューをクリックします。



4. 森林経営計画データの検索

「経営計画データ管理」画面では、システムに登録されている経営計画データを条件指定して検索することが可能です。

経営計画データ管理

帳票出力(Q) 森林経営計画書(K) 市町村森林整備計画

Rev 3.1.0.0

箇所情報 計画情報 認定情報 管理情報

地域振興局 開始 林班 小班 施業番号 枝番

市町村 終了

拡大表示

条件追加

検索

最新検索

経営計画一覧

管理番号	変更回数	所轄振興局	所轄市町村	計画種類	当初変更	所在市町村	計画始期	計画終期	申請者
------	------	-------	-------	------	------	-------	------	------	-----

選択レコード 0 件

森林簿変更一覧 所有者変更一覧

計画作成

新規作成 変更作成

事業体連携

新規取込 変更取込

個別計画連携

個別計画出力 個別計画取込

計画編集 計画削除

戻る

なお、条件指定が可能な検索項目は、下記の4パターンです。

<箇所情報>

「地域振興局」「市町村」「箇所情報（林班、小班、施業番号、枝番）」より自検索条件を指定します。

経営計画データ管理

帳票出力(Q) 森林経営計画書(K) 市町村森林整備計画

Rev 3.1.0.0

箇所情報 計画情報 認定情報 管理情報

地域振興局 開始 林班 小班 施業番号 枝番

市町村 終了

拡大表示

条件追加

検索

最新検索

<計画情報>

「計画種別」「当初・変更別」「計画始期(範囲指定)」「計画終期(範囲指定)」より検索条件を指定します。

The screenshot shows the 'Forest Management Data Management' interface with the 'Plan Information' tab selected. The search criteria include: Plan Type (dropdown), Initial/Change (dropdown), Plan Start Date (Start/End date pickers), and Plan End Date (Start/End date pickers). The 'Rev 3.1.0.0' version is noted in the top right. Action buttons on the right include 'Expand Display', 'Condition List', 'Search', and 'Latest Search'.

<認定情報>

「認定区分」「認定市町村等」「認定年月日」「認定番号」「認定権者」「申請者」「団地名称」「認定請求者」「基準日(1 分期の始期)開始・終了」「当該計画の分期」より検索条件を指定します。

The screenshot shows the 'Forest Management Data Management' interface with the 'Certification Information' tab selected. Search criteria include: Certification Category (dropdown), Certification City/Town/Village (dropdown), Certification Date (Start/End date pickers), Certification Number (text input), Certification Authority (text input), Applicant (text input), Condominium Name (text input), Certification Requester (text input), Reference Date (Start/End date pickers), and Current Plan Period (dropdown). The 'Rev 3.1.0.0' version is noted in the top right. Action buttons on the right include 'Expand Display', 'Condition List', 'Search', and 'Latest Search'.

<管理情報>

「管理番号」「変更回数」「所轄一振興局」「所轄一市町村」「計画状態」より検索条件を指定します。

なお、計画状態による計画データ検索方法については、後述の「(補足 2) 計画状態に応じた計画データの検索 (P50~51)」を参照してください。

The screenshot shows the 'Forest Management Data Management' interface with the 'Management Information' tab selected. Search criteria include: Management Number (text input), Change Count (text input), Prefecture (dropdown), City/Town/Village (dropdown), and Plan Status (dropdown). The 'Rev 3.1.0.0' version is noted in the top right. Action buttons on the right include 'Expand Display', 'Condition List', 'Search', and 'Latest Search'.

「条件クリア」ボタンをクリックすると、検索条件に関する確認画面が表示されるので、問題なければ「はい」ボタンをクリックします。

箇所情報		計画情報		認定情報		管理情報	
地域振興局	市町村	開始	終了	林班	小班	施業番号	枝番
諏訪	茅野市	0022	0024	い	る		

確認

！ 全ての設定条件を削除します。
一度削除すると元に戻すことはできません。

削除してよろしいですか？

はい(Y) いいえ(N)

箇所情報		計画情報		認定情報		管理情報	
地域振興局	市町村	開始	終了	林班	小班	施業番号	枝番

※全ての検索条件タブに対し、設定されている検索条件が初期化されます。

検索条件を指定し「検索」ボタンをクリックすると、該当する経営計画データを「経営計画一覧」に表示します。

※「検索」ボタンをクリックした際に“検索条件設定”枠の各タブに設定された全ての条件に該当するデータが表示されます。そのため、新たに検索を実行する際は上述の「条件クリア」ボタンをクリックし、初期状態へ戻すことを推奨します。

経営計画データ管理

帳票出力(C) 森林経営計画書(K) 市町村森林整備計画 Rev 3.1.0.0

箇所情報 計画情報 認定情報 管理情報

①条件指定

地域振興局 諏訪 開始 0103 小班 い 施業番号 枝番

市町村 茅野市 終了 0104 る

②クリック

検索

③検索結果を表示

管理番号	変更回数	所 振興局	所轄 市町村	計画種類	当初 変更	所在市町村	計画始期	計画終期	申請者
H29_031_03_0000_0002	0	諏訪	茅野市	林班(単独)	当初	茅野市	H29/11/01	R04/10/31	申請者:H29_0002
H29_031_03_0000_0003	0	諏訪	茅野市	林班(単独)	当初	茅野市	H29/11/01	R04/10/31	申請者:H29_0003

選択レコード 1 件

森林簿変更一覧 所有者変更一覧

計画作成 新規作成 変更作成

事業体連携 新規取込 変更取込

計画編集 計画編集 計画削除

個別計画連携 個別計画出力 個別計画取込

戻る

検索条件を指定し「最新検索」ボタンをクリックすると、該当する経営計画データに対し管理番号の最新データ（最大変更回数）のみを「経営計画一覧」に表示します。

以下の例では、通常の実行時には管理番号「H30_001_00_0000_0004」の計画データは変更回数0回と1回のもので2件表示されていますが、最新検索時には変更回数1回の計画データが1件のみ表示されています。

< 検索時 >

経営計画データ管理
概要出力(C) 森林経営計画書(K) 市町村森林整備計画 Rev. 3.10.0

箇所情報 計画情報 認定情報 管理情報

地域振興局 開始 林班 小班 施業番号 核番
市町村 終了

拡大表示
条件クリア
検索
最新検索

経営計画一覧

管理番号	変更回数	所轄振興局	所轄市町村	計画種類	当初変更	所在市町村	計画始期	計画終期	申請者
H25_001_00_0000_0002	1			薪人	(変更)	茅野市	H30/04/01	R05/03/31	申請者:H25_0002
H29_031_03_0000_0001	0	諏訪	茅野市	林班(単独)	当初	茅野市	H29/04/01	R04/03/31	申請者:H29_0001
H29_031_03_0000_0002	0	諏訪	茅野市	林班(単独)	当初	茅野市	H29/11/01	R04/10/31	申請者:H29_0002
H29_031_03_0000_0003	0	諏訪	茅野市	林班(単独)	当初	茅野市	H29/11/01	R04/10/31	申請者:H29_0003
H30_001_00_0000_0004	0			薪人	当初	茅野市	H30/04/01	R05/03/31	申請者:H30_0004
H30_001_00_0000_0004	1			薪人	(変更)	茅野市	H30/04/01	R05/03/31	申請者:H30_0004

選択レコード 1 件 森林簿変更一覧 所有者変更一覧

計画作成 新規作成 変更作成 事業体連携 新規取込 変更取込 計画編集 計画編集 計画削除 個別計画連携 個別計画出力 個別計画取込 戻る

< 最新検索時 >

経営計画データ管理
概要出力(C) 森林経営計画書(K) 市町村森林整備計画 Rev. 3.10.0

箇所情報 計画情報 認定情報 管理情報

地域振興局 開始 林班 小班 施業番号 核番
市町村 終了

拡大表示
条件クリア
検索
最新検索

経営計画一覧

管理番号	変更回数	所轄振興局	所轄市町村	計画種類	当初変更	所在市町村	計画始期	計画終期	申請者
H25_001_00_0000_0002	1			薪人	(変更)	茅野市	H30/04/01	R05/03/31	申請者:H25_0002
H29_031_03_0000_0001	0	諏訪	茅野市	林班(単独)	当初	茅野市	H29/04/01	R04/03/31	申請者:H29_0001
H29_031_03_0000_0002	0	諏訪	茅野市	林班(単独)	当初	茅野市	H29/11/01	R04/10/31	申請者:H29_0002
H29_031_03_0000_0003	0	諏訪	茅野市	林班(単独)	当初	茅野市	H29/11/01	R04/10/31	申請者:H29_0003
H30_001_00_0000_0004	1			薪人	(変更)	茅野市	H30/04/01	R05/03/31	申請者:H30_0004

選択レコード 1 件 森林簿変更一覧 所有者変更一覧

計画作成 新規作成 変更作成 事業体連携 新規取込 変更取込 計画編集 計画編集 計画削除 個別計画連携 個別計画出力 個別計画取込 戻る



5. 市町村森林整備計画の登録

森林経営計画システムを使用するに当たって、初期設定として市町村森林整備計画の設定を行なう必要があります。

この設定は、最初の使用時に設定すると、毎回設定する必要はありません。

「経営計画データ管理」画面から、「市町村森林整備計画」をクリックします。



「市町村森林整備計画」画面が別途表示されるので、＜樹種別に関する事項＞として「標準伐期齢」「植栽本数(本/ha)」、＜天然更新等に関する事項＞として「更新本数(本/ha)」、＜平均的な間伐実施間隔＞として「平均的な間伐間隔」をそれぞれ入力します。

市町村森林整備計画

計画市町村: 茅野

Rev. 3.1.0.0

樹種別に関する事項

樹種	標準伐期齢	長伐期齢	主伐植栽間隔		植栽本数(本/ha)
			人工造林	天然更新	
スギ	40	80	2	5	3000
ヒノキ	45	90	2	5	3000
サワラ	45	90	2	5	3000
アカマツ	40	80	2	5	3000
カラマツ	40	80	2	5	2300
その他針	60	120	2	5	3000
クヌギ	15	30	2	5	3500
ブナ	70	140	2	5	3000
ナラ類	20	40	2	5	3500
その他広	20	40	2	5	3000

天然更新等に関する事項

造林方法	更新本数(本/ha)
天然更新	10000
ぼう芽更新	10000

平均的な間伐実施間隔

区分	平均的な間伐間隔
標準伐期齢未満	10
標準伐期齢以上	20

鳥獣害防止森林区域一覧

市町村	林班	鳥獣害指定

一体整備相当区域一覧

市町村	林班	一体整備相当区域

以下の項目については編集できません。
「長伐期齢」
「主伐植栽間隔」
「鳥獣害防止森林区域一覧」
「一体整備相当区域一覧」

登録 閉じる

すべての入力が終わったら、「登録」ボタンをクリックします。登録を行わないと、認定処理ができませんので、初期設定として必ず登録してください。また、市町村森林整備計画の変更があった場合は、修正を行ってください。

6. 経営計画申請書の登録

認定請求者からの経営計画作成の申請に対応し、経営計画申請書の登録を行います。

「経営計画データ管理」画面で、「新規作成」ボタンをクリックし「経営計画申請書」画面を開きます。

経営計画データ管理

帳票出力 森林経営計画書 市町村森林整備計画 Rev. 3.1.0.0

箇所情報 計画情報 認定情報 管理情報

地域振興局 開始 林班 小班 施業番号 枝番

市町村 終了

拡大表示

条件クリア

検索

最新検索

経営計画一覧

管理番号	変更回数	所轄指農局	所轄市町村	計画種類	当初変更	所在市町村	計画始期	計画終期	申請者
------	------	-------	-------	------	------	-------	------	------	-----

選択レコード

①クリック

新規作成 変更作成

事業体連携 新規取込 変更取込

個別指計画連携 個別指計画出力 個別指計画取込

計画編集 計画編集 計画削除

戻る

「経営計画申請書」画面が表示されたら、必要情報を入力します。
入力が完了したら、「登録」ボタンをクリックします。

経営計画申請書 Rev. 3.1.0.0

経営計画申請書

管理番号 R02_218_03_2142_0001 変更回数 0 回

認定区分 市町村認定 認定市町村等 茅野市

計画種類別 林班(単独) 当初・変更別 当初

所在市町村 茅野市 森林簿適用日

計画期間 始期 令和3年02月01日 終期 令和8年01月31日

変更計画 始期

申請者 森林太郎 団地名称 森林団地

認定請求者

森林太郎

長期の伐採立木材積及び造林面積の期間設定
基準日(1分期の始期) 令和2年09月15日

当該計画の分期入力 1分期

②入力

共同計画の場合は、
認定請求者欄に申
請者をすべて入力

登録

③クリック

- ※「認定区分」「認定市町村等」「計画種類別」は必須入力項目です。
- ※「計画期間」は年、月、日に関して2ケタで入力してください。
- ※「計画期間（終期）」は始期の年月日を入力すると、自動で反映されます。
- ※「認定請求者」は最大7名まで登録可能です。
- ※「計画種類別」以外の情報は、未登録でも出力可能です。

◎計画区分について

計画対象森林に関し、その基準が以下の3つ設けられます。

①林班計画

地形などの自然的条件からみた一体整備相当森林【林班又は隣接する複数林班の2分の1以上の面積規模要件を満たしていることが必要】について、森林所有者又は委託を受けた者が単独又は共同で作成するもの。

本システムではここでいうところの、単独で行う計画を「林班単独」、共同で行う計画を「林班共同」として設定します。

②区域計画

市町村森林整備計画に定められた区域（一体整備相当区域）内の森林【区域内で30ha以上の面積規模要件を満たしていることが必要】において、森林所有者又は委託を受けた者が単独又は共同で作成するもの。

本システムでは「区域計画」として設定します。

③属人計画

森林経営の実施状況【所有森林が100ha以上の面積規模要件を満たしていることが必要】に着目して、大規模森林所有者などが現に持続的な森林経営を行っている場合に、自ら所有又は森林経営を受託している森林全てについて単独で作成するもの。本システムでは「属人」として設定します。

(補足)「カレンダー」コントロールを利用して日付を登録する

「計画期間始期」や「変更計画始期」等の日付を登録する際は、「カレンダー」コントロールを用いて、日付を設定することができます。



計画期間
始期 令和3年02月01日  終期 令和8年01月31日

変更計画
始期 



2021年3月

日	月	火	水	木	金	土
28	1	2	3	4	5	6
7	8	9	10	11	12	13
14	15	16	17	18	19	20
21	22	23	24	25	26	27
28	29	30	31	1	2	3
4	5	6	7	8	9	10

今日: 2021/03/10

「カレンダー」コントロールでは、以下の手順で年や月を変更することができます。

アクション	「カレンダー」コントロールの使い方	
月を変更する		
年を変更する		
今日を入力する		

7. 計画対象施業班の登録

前項の経営計画申請情報の登録が完了すると、「経営計画編集」画面に遷移するので、計画対象となる施業班を追加します。

「施業班追加」ボタンをクリックすると、「施業班検索」画面が表示されます。

「施業班追加」を行うと森林簿から、指定の施業班データを取得して、経営計画に追加します。施業班の追加は、「所在地」「所有者」「森林現況」「機能立地」「制限林」それぞれの検索条件より検索し、経営計画に追加します。

※林班計画の場合、ここで登録された林班すべての面積が、面積規模要件（対象林班面積の1/2以上で計画樹立）を判定する母数となるので、必ず計画対象となる森林が属する林班すべてを登録してください。

「施業班検索－範囲指定」画面で追加する施業班を選択し、「追加」ボタンをクリックします。なお、本システムでは追加する施業班における林齢を任意で補正することができます。追加対象の森林簿と当年度の森林簿の時点に差異がある場合は、「林齢変更」タブより適正な林齢計算値を設定した上で、「追加」ボタンをクリックします。

施業班検索

Rev. 3.1.0.0

所在地 所有者 森林現況 機能立地

● 連続する範囲の指定

地域振興局 諏訪 開始 林班 0001 小班 施業番号 枝番 整理番号

市町村 茅野市 終了 0003

○ 断続する範囲の指定(抽出条件が連続せず点々としている場合に使用)

抽出条件作成 指定条件なし

林齢変更 年

追加

条件クリア

適用日

2020年09月01日

令和02年

閉じる

※林齢補正について

- 計画期間中に森林を追加した場合も、計画始期に合わせた林齢に補正する必要があります。

(参考) 所有者情報による施業班追加

属人計画の施業班追加の場合、所有者情報に基づき対象施業班の追加を行います。

「所有者」タブを選択すると、「所有形態」「所有者」「大字」「小字」「地番」「所有者在不在」「森林組合加入」の各項目より対象となる情報を設定可能となりますので、適宜条件を設定し「追加」ボタンをクリックします。追加対象の森林簿と当年度の森林簿の時点に差異がある場合は、「林齢変更」タブより適正な林齢計算値を設定した上で、「追加」ボタンをクリックします。

※地番情報はテキスト形式で入力します。それ以外の項目については、プルダウンリストより選択します。

※選択した所有形態に応じて、所有者リストが表示されます。

施業班検索

Rev. 3.1.0.0

所在地 所有者 森林現況 機能立地 制限林

① 選択

③ 設定

所有形態 個人

所有者在不在

所有者 21420900001 : 氏名:21420900001

森林組合加入

大字

小字

地番

林齢変更 年

追加

条件クリア

適用日

2020年09月01日
令和02年

② 条件設定

④ クリック

閉じる

追加条件に応じて、施業班が追加されます。

経営計画編集

帳票出力 森林経営計画書(市町村) 市町村森林整備計画

経営計画

管理番号 R02_218_03_2142_0001 変更回数 0 回 計画状態 新規作成中 所轄-振興局 諏訪 所轄-市町村 茅野市

計画種類 林班(単独) 当初:変更別 当初 計画期間 長期の伐採立木材積及び造林面積の期間設定

所在市町村 茅野市 始期 令和3年02月01日 基準日 令和2年09月15日

申請者 森林太郎 終期 令和3年01月31日 当該計画の分期 1分期

認定情報

認定区分 市町村認定 認定番号 認定年月日

認定市町村等 茅野市 認定権者

計画データ

施業班追加 振興局 市町村 林班 小班 大字 施業番号 枝番 整理番号

E	整理キー	振興局	市町村	林班	小班	大字	施業番号	枝番	整理番号	所有形態	所在	氏名	共有款	存 在	保安林1
	21420001A001-01	諏訪	茅野市	0001	い	金沢	1	-	1	団体	所在: 214207000...	氏名: 214207000...		在	
	21420001A001-02	諏訪	茅野市	0001	い	金沢	1	-	2	団体	所在: 214207000...	氏名: 214207000...		在	
	21420001A002-01	諏訪	茅野市	0001	い	金沢	2	-	1	団体	所在: 214207000...	氏名: 214207000...		在	
	21420001A003-01	諏訪	茅野市	0001	い	金沢	3	-	1	団体	所在: 214207000...	氏名: 214207000...		在	
	21420001A004-01	諏訪	茅野市	0001	い	金沢	4	-	1	団体	所在: 214207000...	氏名: 214207000...		在	
	21420001A005A01	諏訪	茅野市	0001	い	金沢	5	イ	1	団体	所在: 214207000...	氏名: 214207000...		在	
	21420001A005A02	諏訪	茅野市	0001	い	金沢	5	イ	2	団体	所在: 214207000...	氏名: 214207000...		在	
	21420001A005B01	諏訪	茅野市	0001	い	金沢	5	ロ	1	団体	所在: 214207000...	氏名: 214207000...		在	

全選択 選択リロード 一括編集 一括入力

全選択解除 0 件 行編集開始 行編集終了 個別計画入力 一括編集 所有者 ソーニング 一括入力 伐採計画 造林計画 エラーチェック エラー行表示

個別計画新規 森林経営計画 施業履歴 伐採計画 保護計画 施業実施基準判定 エラー行表示解除

事業体ファイル出力 戻る

確認

8. 所有者・ゾーニング・施業履歴などの編集

「経営計画編集」画面から所有者・ゾーニング・森林経営計画作成有無・施業履歴を編集します。

編集する施業班を行選択すると、所有者・ゾーニング・森林経営計画・施業履歴の一括編集ボタンが有効となります。

経営計画編集

帳票出力(C) 森林経営計画書(K) 市町村森林整備計画

経営計画

管理番号 R02_218_03_2142_0001 変更回数 0 回 計画状態 新規作成中 所轄-振興局 諏訪 所轄-市町村 茅野市

計画種類 林班(単体) 当初/変更別 当初 計画期間 令和8年02月01日 変更計画 長期の伐採立木材積及び造林面積の期間設定
 所在市町村 茅野市 基準日 令和8年02月01日
 申請者 森林太郎 (1分期の延期) 令和8年02月01日
 団地名称 森林団地 当該計画の分期 1分期

認定情報

認定区分 市町村認定 認定番号 認定年月日
 認定市町村 茅野市 認定権者

計画データ

施業班追加 振興局 市町村 林班 小班 大字 施業番号 枝番 整理番号 森林経営計画地外 非表示

E	整理キー	振興局	市町村	林班	小班	大字	施業番号	枝番	整理番号	所有形態	所在	氏名	共有数	在/不在	保安林1
	21420001A001-01	諏訪	茅野市	0001	い	金沢	1	-	1	団体	所在:214207000...	氏名:214207000...		在	
	21420001A001-02	諏訪	茅野市	0001	い	金沢	1	-	2	団体	所在:214207000...	氏名:214207000...		在	
	21420001A002-01	諏訪	茅野市	0001	い	金沢	2	-	1	団体	所在:214207000...	氏名:214207000...		在	
	21420001A003-01	諏訪	茅野市	0001	い	金沢	3	-	1	団体	所在:214207000...	氏名:214207000...		在	
	21420001A004-01	諏訪	茅野市	0001	い	金沢	4	-	1	団体	所在:214207000...	氏名:214207000...		在	
	21420001A005A01	諏訪	茅野市	0001	い	金沢	5	イ	1	団体	所在:214207000...	氏名:214207000...		在	
	21420001A005A02	諏訪	茅野市	0001	い	金沢	5	イ	2	団体	所在:214207000...	氏名:214207000...		在	
	21420001A005B01	諏訪	茅野市	0001	い	金沢	5	ロ	1	団体	所在:214207000...	氏名:214207000...		在	

一括編集 所有者 ゾーニング 森林経営計画 施業履歴

※所有者をはじめとする各種計画情報は、「個別計画入力」画面においても編集可能です。

個別計画入力

林小班 市町村 林班 小班 施業番号 枝番 整理番号
 茅野市 0001 い 1 - 1

所在場所 大字 金沢 所有形態 団体
 所在 所在:21420700003
 氏名 氏名:21420700003
 共有数 在/不在 在

森林の現況 育成区分 非育成 施業区分 天然 層区分 単
 林種 天然 樹種 アカマツ 材齢 74
 面積 0.34 ha 混交率 59 % 混交面積 0.20 ha
 疎密度 10 地位 2 材積 51
 針広混交 *

ゾーニング 公益的機能別施業森林
 水かん 山災・土保 快環 保健・レク 文化
 独自1 独自2 独自3
 木材生産機能 施業種 雑

植栽更新森林 有無 鳥獣害防止 森林区域 有無
 森林経営計画 有無 年度 認定番号
 認定者名
 施業履歴 除間伐 履歴1 履歴2 間伐履歴面積 0.00 ha
 その他 履歴1 履歴2

参考現況 調査年 樹高 径級 林分密度
 保育計画 保育計画
 保護のための伐採計画 時期 面積 0.00 ha
 間伐計算(雑以外) 林冠8/10未満(計算対象外) 治山箇所等
 その他 森林追加箇所 備考

伐採計画 伐採始期 伐採終期 主伐・間伐別 伐採方法 伐採率・間伐率 0 % 伐採面積 0.00 ha 伐採立木材積 0

造林計画 造林時期 造林方法 再植造林等別 造林樹種 造林面積 0.00 ha 植栽・更新本数 本/ha

※施業履歴入力について

- 施業履歴入力について、間伐履歴面積以外の履歴情報は年度（西暦）で入力してください。

複数の施業班に対し、所有者・ゾーニング・森林経営計画作成有無・施業履歴を一括編集することが可能です。

一括入力する施業班を一覧から行選択して、入力する計画に応じた「一括入力」ボタンをクリックすると、「各一括入力」画面が表示されます。

複数施業班を選択した状態で、一括編集の各ボタンをクリックすると、「各一括編集」画面が表示されます。必要な情報を入力し、「反映」ボタンをクリックすると、選択した施業班に対し、入力内容が反映されます。

※経営計画の入力項目は「有無」に加え、「年度」「認定番号」「認定者名」についても編集可能となりました。

※所在場所に関し、所有形態が「不明」で設定された場合、氏名および在・不在情報についても「不明」として自動設定されます。

※複数の施業班を選択したい場合は、選択したい先頭行の左端をクリックして選択状態とし、「Shift」キーを押したまま対象行の最終行の左端をクリックすることで対象の施業班を選択することができます。

経営計画編集

帳票出力 森林経営計画書 市町村森林整備計画 Rev. 3.10.0

経営計画
 管理番号 R02_218_03_2142_0001 変更回数 0 回 計画状態 新規作成中 所轄-振興局 諏訪 所轄-市町村 茅野市 拡大表示

計画種類別 林班(単独) 当初/変更別 当初 計画期間 長期の伐採立木材種及び造林面積の期間設定
 所在市町村 茅野市 始期 令和8年02月01日 委嘱日 令和8年02月01日
 申請者 西林太郎 終期 令和8年01月31日 当該計画の分期 1分期 経営計画申請書

認定情報
 認定区分 市町村認定 認定番号 認定年月日
 認定市町村等 茅野市 認定権者

計画データ

施業班	整理キー	振興局	市町村	林班	小班	大字	施業番号	枝番	整理番号	所有形態	所在	氏名	共有数	存 在	保安林1
<input checked="" type="checkbox"/>	21420001A001-01	諏訪	茅野市	0001	い	金沢	1	-	1	団体	所在: 214207000...	氏名: 214207000...		在	
<input checked="" type="checkbox"/>	21420001A001-02	諏訪	茅野市	0001	い	金沢	1	-	2	団体	所在: 214207000...	氏名: 214207000...		在	
<input checked="" type="checkbox"/>	21420001A002-01	諏訪	茅野市	0001	い	金沢	2	-	1	団体	所在: 214207000...	氏名: 214207000...		在	
<input checked="" type="checkbox"/>	21420001A003-01	諏訪	茅野市	0001	い	金沢	3	-	1	団体	所在: 214207000...	氏名: 214207000...		在	
<input checked="" type="checkbox"/>	21420001A004-01	諏訪	茅野市	0001	い	金沢	4	-	1	団体	所在: 214207000...	氏名: 214207000...		在	
<input checked="" type="checkbox"/>	21420001A005A01	諏訪	茅野市	0001	い	金沢	5	イ	1	団体	所在: 214207000...	氏名: 214207000...		在	
<input checked="" type="checkbox"/>	21420001A005A02	諏訪	茅野市	0001	い	金沢	5	イ	2	団体	所在: 214207000...	氏名: 214207000...		在	
<input checked="" type="checkbox"/>	21420001A005A03	諏訪	茅野市	0001	い	金沢	5	ロ	1	団体	所在: 214207000...	氏名: 214207000...		在	

①クリック
②クリック

全選択 選択しロード 実行 個別計画入力 一括編集 所有者 ソーニング 一括入力 伐採計画 造林計画 エラーチェック エラー行表示
 全選択解除 5件 実行 個別計画新規 森林経営計画 施業履歴 保育計画 保護計画 施業実施基準判定 エラー行表示解除

なお、連続しない離れた複数の施業班を選択する場合は、P52 に示す方法を参照してください。

(参考1) 施業班の複写

施業班を追加する場合は、複写対象の施業班を選択し「行編集開始」ラジオボタンにチェックを入れ「行複写」ボタンをクリックします。

E	整理キー	振興局	市町村	林班	小班	大字	施業番号	枝番	整理番号	所有形態	所在	氏名	保安林
	21420001A001-01	諏訪	茅野市	0001	い	金沢	1	-	1	団体	所在: 214207000...	氏名: 214207000...	在
	21420001A001-02	諏訪	茅野市	0001	い	金沢	1	-	2	団体	所在: 214207000...	氏名: 214207000...	在
	21420001A002-01	諏訪	茅野市	0001	い	金沢	2	-	1	団体	所在: 214207000...	氏名: 214207000...	在
	21420001A003-01	諏訪	茅野市	0001	い	金沢	3	-	1	団体	所在: 214207000...	氏名: 214207000...	在
	21420001A004-01	諏訪	茅野市	0001	い	金沢	4	-	1	団体	所在: 214207000...	氏名: 214207000...	在
	21420001A005A01	諏訪	茅野市	0001	い	金沢	5	イ	1	団体	所在: 214207000...	氏名: 214207000...	在
	21420001A005A02	諏訪	茅野市	0001	い	金沢	5	イ	2	団体	所在: 214207000...	氏名: 214207000...	在
	21420001A005B01	諏訪	茅野市	0001	い	金沢	5	ロ	1	団体	所在: 214207000...	氏名: 214207000...	在

以下の「行複写」画面が表示されるので、複写元の施業班と重複しないように整理番号を入力し「複写」ボタンをクリックします。

なお、本機能では、施業番号と整理番号を追加することができます

※ここでは複写元の整理番号「1」に対し、複写先の整理番号「2」を入力しています。

行複写

Rev. 3.1.0.0

複写元施業班

市町村

林班

小班

施業番号

枝番

整理番号

複写先施業班

市町村

林班

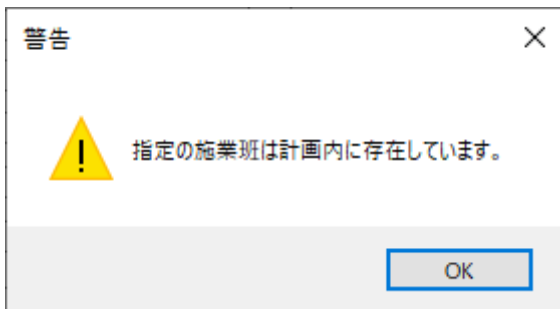
小班

施業番号

枝番

整理番号

※同一の整理番号を入力した場合、以下の警告画面が表示されるので、再度入力情報を見直してください。



複写元の施業班情報を引き継いだ施業班が新たに追加されます。

経営計画編集

概要出力 森林経営計画書 市町村森林整備計画

経営計画

管理番号 [R02_218_03_2142_0001] 変更回数 [0] 回 計画状態 [新規作成中] 所轄 - 振興局 [諏訪] 所轄 - 市町村 [茅野市] 拡大表示

計画種類別 [林班(単地)] 当初: 変更別 [当初] 計画期間 長期の伐採立木材種及び造林面積の期間設定

所在市町村 [茅野市] 始期 [令和3年02月01日] 変更計画 委嘱日 [令和2年09月15日]

申請者 [西林太郎] 終期 [令和3年01月31日] 当採計画の分期 [1分期] 経営計画申請書

団地名 [森林団地]

認定情報

認定区分 [市町村認定] 認定番号 [] 認定年月日 []

認定市町村等 [茅野市] 認定権者 []

計画データ

施業班追加 振興局 市町村 林班 小班 大字 施業番号 林番 整理番号 森林経営計画地外 非表示

施業班続込条件 施業班続込 移動 ●所有者 ○森林の現況 ○伐採計画 ○造林計画 ○保育計画

E	整理番号	振興局	市町村	林班	小班	大字	施業番号	林番	整理番号	所有形態	所在	氏名	共有数	存 在	保安林1
	21420001A001-01	諏訪	茅野市	0001	い	金沢	1	-	1	団体	所在: 214207000...	氏名: 214207000...		在	
	21420001A001-02	諏訪	茅野市	0001	い	金沢	1	-	2	団体	所在: 214207000...	氏名: 214207000...		在	
	21420001A002-01	諏訪	茅野市	0001	い	金沢	2	-	1	団体	所在: 214207000...	氏名: 214207000...		在	
	21420001A002-02	諏訪	茅野市	0001	い	金沢	2	-	2	団体	所在: 214207000...	氏名: 214207000...		在	
	21420001A003-01	諏訪	茅野市	0001	い	金沢	3	-	1	団体	所在: 214207000...	氏名: 214207000...		在	
	21420001A004-01	諏訪	茅野市	0001	い	金沢	4	-	1	団体	所在: 214207000...	氏名: 214207000...		在	
	21420001A005A01	諏訪	茅野市	0001	い	金沢	5	イ	1	団体	所在: 214207000...	氏名: 214207000...		在	
	21420001A005A02	諏訪	茅野市	0001	い	金沢	5	イ	2	団体	所在: 214207000...	氏名: 214207000...		在	

全選択 選択リロード 行複写 行編集終了 個別計画入力 一括編集 一括入力 エラーチェック エラー行表示

全選択解除 0 件 行削除 個別計画新規 所有者 ソーニング 伐採計画 造林計画 保育計画 保護計画 施業実績基準判定 エラー行表示解除

事業体ファイル出力 戻る

(参考2) 施業班の削除

誤って入力した施業班を削除する場合は、削除対象の施業班を選択し「行編集開始」ラジオボタンにチェックを入れ、「行削除」ボタンをクリックします。

経営計画編集

経営計画
 管理番号 [R02_218_03_2142_0001] 変更回数 [0] 回 計画状態 [新規作成中] 所轄-振興局 [諏訪] 所轄-市町村 [茅野市] 拡大表示
 計画種類別 [林班(単独)] 当初:変更別 [当初] 計画期間 変更計画 長期の伐採立木材積及び造林面積の期間設定
 所在市町村 [茅野市] 始期 [令和3年02月01日] 基準日 [令和2年08月15日]
 申請者 [森林太郎] 終期 [令和3年01月31日] (1分期の始期) [当該計画の分期] [1分期] 経営計画申請書
 団地名 [森林団地]

認定情報
 認定区分 [市町村認定] 認定番号 [] 認定年月日 []
 認定市町村 [茅野市] 認定権者 []

計画データ
 施業班追加 振興局 市町村 林班 小班 大字 施業番号 枝番 整理番号 森林経営計画地外 非表示
 施業班紐込条件 施業班紐込 移動 ●所有者 ○森林の現況 ○伐採計画 ○造林計画 ○保育計画

E	整理キー	振興局	市町村	林班	小班	大字	施業番号	枝番	整理番号	保護計画面積	計画外不明経営計画	計画外東部開発地談	優先以上開伐対象	想へ指
	21420001A001-01	諏訪	茅野市	0001	い	金沢	1			0.00				
	21420001A001-02	諏訪	茅野市	0001	い	金沢	1		2	0.00				
	21420001A002-01	諏訪	茅野市	0001	い	金沢	2		1	0.00				
	21420001A002-02	諏訪	茅野市	0001	い	金沢	2		2	0.00				
	21420001A003-01	諏訪	茅野市	0001	い	金沢	3		1	0.00				
	21420001A004-01	諏訪	茅野市	0001	い	金沢	4		1	0.00				
	21420001A005A01	諏訪	茅野市	0001	い	金沢	5	イ	1	0.00				
	21420001A005A02	諏訪	茅野市	0001	い	金沢	5	イ	2	0.00				

全選択 選択しロード 行編集開始 ○行編集 編集 所有者 ソーニング 一括入力 伐採計画 造林計画 エラーチェック エラー行表示
 全選択解除 0 件 行削除 経営計画新規 森林経営計画 施業履歴 保育計画 保護計画 施業実施基準判定 エラー行表示解除

事業体ファイル出力 戻る

以下の確認ダイアログが表示されるので、「はい」ボタンをクリックします。

確認

？ 選択された行を削除します。宜しいですか？

クリック

はい(Y) いいえ(N)

(参考3) 森林経営計画地外の施業班の表示・非表示切り替え

森林経営計画地外の施業班を、必要に応じて一覧にて非表示にすることができます。森林経営計画地外の施業班はグレーで色付け表示されていますが、これを非表示にする場合は、森林経営計画地外の「非表示」ボタンをクリックします。

経営計画編集
帳票出力(○) 森林経営計画書(□) 市町村森林整備計画

経営計画
管理番号 [R02_218_03_2142_0001] 変更回数 [0] 回 計画状態 [新規作成中] 所轄-振興局 [諏訪] 所轄-市町村 [茅野市] 拡大表示

計画種類別 [林班(単位)] 当初/変更別 当初 計画期間 令和8年02月01日 令和8年01月31日 変更計画 長期の伐採立木材積及び造林面積の期間設定 基準日 令和2年09月15日 (1分期の短期) 当該計画の分期 1分期 経営計画申請書

認定情報
認定区分 [市町村認定] 認定番号 認定年月日
認定市町村等 [茅野市] 認定権者

計画データ
施業班追加 振興局 市町村 林班 小班 大字 施業番号 枝番 整理番号 森林経営計画地外 **非表示**

E	整理キー	振興局	市町村	林班	小班	大字	施業番号	枝番	整理番号	保護計画	保護計画面積	計画外不明経営計画	計画外東田開発施設	備付以上備付対象	積上げ
	21420003H041-01	諏訪	茅野市	0003	ち	金沢	41	-	1		0.00			計画外	
	21420003H042-01	諏訪	茅野市	0003	ち	金沢	42	-	1		0.00			計画外	
	21420003H043-01	諏訪	茅野市	0003	ち	金沢	43	-	1		0.00			計画外	
	21420003H044-01	諏訪	茅野市	0003	ち	金沢	44	-	1		0.00			計画外	
	21420003H045-01	諏訪	茅野市	0003	ち	金沢	45	-	1		0.00			計画外	
	21420003H046-01	諏訪	茅野市	0003	ち	金沢	46	-	1		0.00			計画外	
	21420003H047-01	諏訪	茅野市	0003	ち	金沢	47	-	1		0.00			計画外	
	21420003H048-01	諏訪	茅野市	0003	ち	金沢	48	-	1		0.00			計画外	

全選択 選択ロード 一括編集 一括入力 エラーチェック エラー行表示

事業体ファイル出力 戻る

森林経営計画地外の施業班のみが一覧にて非表示となります。

経営計画編集
帳票出力(○) 森林経営計画書(□) 市町村森林整備計画

経営計画
管理番号 [R02_218_03_2142_0001] 変更回数 [0] 回 計画状態 [新規作成中] 所轄-振興局 [諏訪] 所轄-市町村 [茅野市] 拡大表示

計画種類別 [林班(単位)] 当初/変更別 当初 計画期間 令和8年02月01日 令和8年01月31日 変更計画 長期の伐採立木材積及び造林面積の期間設定 基準日 令和2年09月15日 (1分期の短期) 当該計画の分期 1分期 経営計画申請書

認定情報
認定区分 [市町村認定] 認定番号 認定年月日
認定市町村等 [茅野市] 認定権者

計画データ
施業班追加 振興局 市町村 林班 小班 大字 施業番号 枝番 整理番号 森林経営計画地外 **表示**

E	整理キー	振興局	市町村	林班	小班	大字	施業番号	枝番	整理番号	保護計画	保護計画面積	計画外不明経営計画	計画外東田開発施設	備付以上備付対象	積上げ
	21420003H033-01	諏訪	茅野市	0003	ち	金沢	33	-	1		0.00				
	21420003H034-01	諏訪	茅野市	0003	ち	金沢	34	-	1		0.00				
	21420003H034-02	諏訪	茅野市	0003	ち	金沢	34	-	2		0.00				
	21420003H035-01	諏訪	茅野市	0003	ち	金沢	35	-	1		0.00				
	21420003H036-01	諏訪	茅野市	0003	ち	金沢	36	-	1		0.00				
	21420003H036-02	諏訪	茅野市	0003	ち	金沢	36	-	2		0.00				
	21420003H037-01	諏訪	茅野市	0003	ち	金沢	37	-	1		0.00				
	21420003H037-02	諏訪	茅野市	0003	ち	金沢	37	-	2		0.00				

全選択 選択ロード 一括編集 一括入力 エラーチェック エラー行表示

事業体ファイル出力 戻る

※本機能は、事業体版システムにおいても同様の切り替え表示が可能です。

(参考 4) 編集可能項目に対する一括編集

「経営計画編集」画面の計画データにおける編集可能項目に対し、一括編集が可能です。一括編集したい項目（下記の例では「所有形態」列）の対象箇所をすべて選択状態とした上で右クリックすると、「所有形態 一括編集」メニューが表示されるのでクリックします。

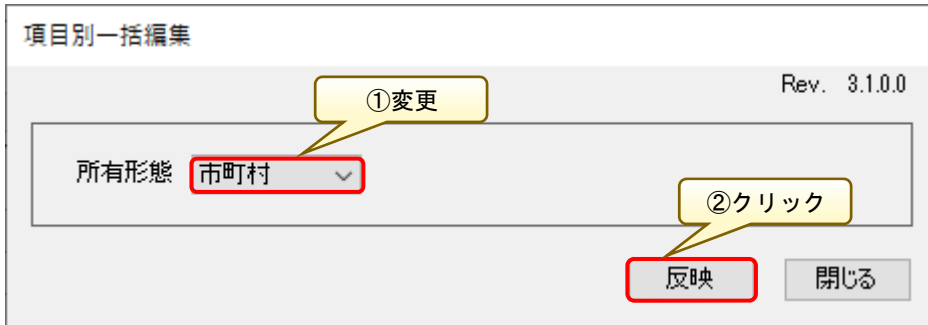
The screenshot shows the '経営計画編集' (Management Plan Editing) screen. The top section contains form fields for plan management, including '管理番号' (Management No.), '計画状態' (Plan Status), and '計画期間' (Plan Period). Below this is a table of plan data with columns for 'E', '整理キー' (Organization Key), '振興局' (Promotion Bureau), '市町村' (City/Town/Village), '林班' (Forest Class), '小班' (Small Class), '大字' (Large Character), '施業番号' (Management No.), '林番' (Forest No.), '整理番号' (Organization No.), '所有形態' (Ownership), and '共有' (Common). A red box highlights the '所有形態' column, and callouts indicate a right-click and a click. Below the table are buttons for '全選択' (Select All), '全選択解除' (Deselect All), and '一括編集' (Batch Edit).

E	整理キー	振興局	市町村	林班	小班	大字	施業番号	林番	整理番号	所有形態	共有
	21420003E020502	諏訪	茅野市	0003	ほ	金沢	20	0	2	共有	
	21420003H018-01	諏訪	茅野市	0003	ち	金沢	18	-	1	個人	
	21420003G017-01	諏訪	茅野市	0003	と	金沢	17	-	1	個人	
	21420003B003-01	諏訪	茅野市	0003	ろ	金沢	8	-	1	個人	
	21420003B062-02	諏訪	茅野市	0003	ろ	金沢	62	-	2	個人	
	21420001D006-01	諏訪	茅野市	0001	に	金沢	6	-	1	個人	
	21420001D007-01	諏訪	茅野市	0001	に	金沢	7	-	1	個人	
	21420001C018-01	諏訪	茅野市	0001	ほ	金沢	18	-	1	個人	

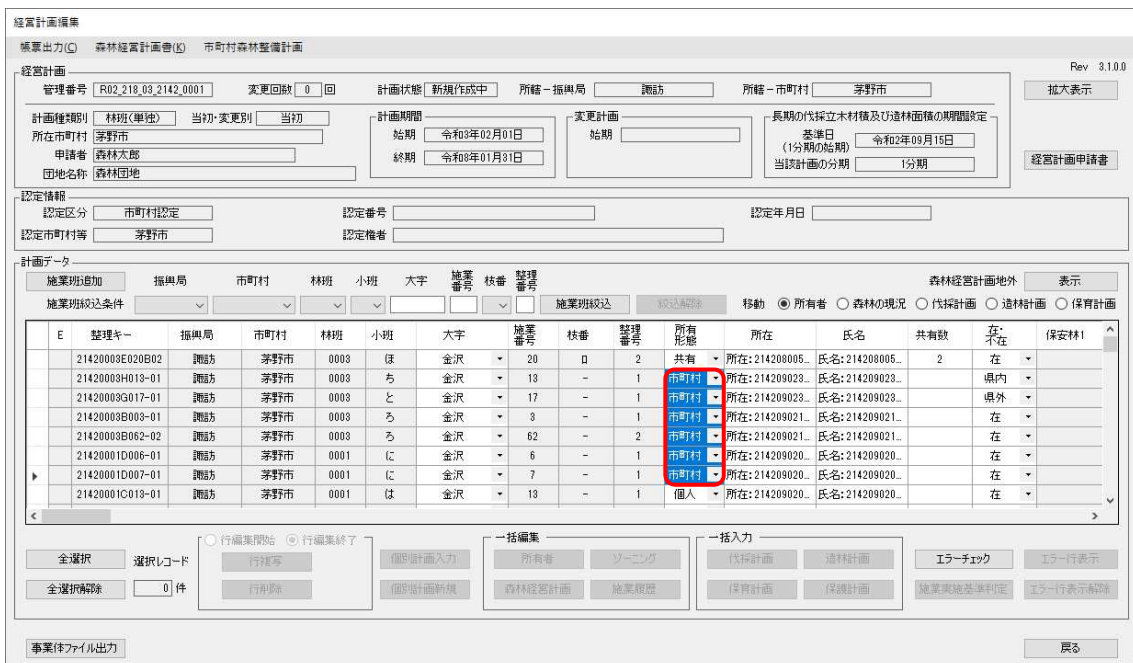
※複数の項目を選択したい場合は、選択したい先頭項目を選択状態とし、「Shift」キーを押したまま対象列の最終項目のクリックすることで対象の項目を選択することができます。

※編集項目のうち、リスト選択形式の項目については選択時にマウスを用いて選択すると、リスト選択状態となり正しく選択できない場合があります。その場合は、キーボードの方向キーで対象の先頭項目を選択状態とし、「Shift」キーを押したまま下方向キーで対象項目を複数選択すると、正しく選択することができます。

「項目別一括編集」－「所有形態」画面が表示され、所有形態を変更し（ここでは個人から市町村に変更）、「反映」ボタンをクリックします。



選択箇所の編集内容が一括で反映されます。



※一括編集機能は、編集可能な全ての項目（背景色が白色）において有効です。

なお、項目別一括編集における編集項目の入力形式は、下記の4パターンです。

<テキスト形式（数値型）>

数値のみ入力可能です。（数値以外の入力は不可）

The screenshot shows a dialog box titled '項目別一括編集' (Item-wise Batch Edit) with 'Rev. 3.1.0.0' in the top right corner. The main content area contains a label '共有数' (Number of Shares) followed by a text input field containing the number '999'. At the bottom right, there are two buttons: '反映' (Apply) and '閉じる' (Close).

<テキスト形式（文字型）>

文字入力可能です。

The screenshot shows a dialog box titled '項目別一括編集' (Item-wise Batch Edit) with 'Rev. 3.1.0.0' in the top right corner. The main content area contains a label '氏名' (Name) followed by a text input field containing the text '森林 太郎'. At the bottom right, there are two buttons: '反映' (Apply) and '閉じる' (Close).

<ドロップダウンリスト形式>

ドロップダウンリストより選択可能です。

The screenshot shows a dialog box titled '項目別一括編集' (Item-wise Batch Edit) with 'Rev. 3.1.0.0' in the top right corner. The main content area contains a label '所有形態' (Ownership Form) followed by a dropdown menu with '団体' (Organization) selected. At the bottom right, there are two buttons: '反映' (Apply) and '閉じる' (Close).

<コンボボックス形式>

選択リストより選択可能です。また、テキスト入力も可能となっており、選択リストに存在しない値をテキスト入力された場合は、選択リストに追加されます。

※コンボボックス形式による入力が可能な項目は、「造林樹種」のみです。

The screenshot shows a dialog box titled '項目別一括編集' (Item-wise Batch Edit) with 'Rev. 3.1.0.0' in the top right corner. The main content area contains a label '造林樹種' (Planting Tree Species) followed by a combobox with an empty input field. At the bottom right, there are two buttons: '反映' (Apply) and '閉じる' (Close).

9. 事業体ファイルの出力

事業体ファイル出力に関し、事業体関係者から提供を受けたい情報を確認した上で該当する施業班の範囲をシステムにて切り出し設定し、ファイル出力を行う必要があります。

ここでは、前章で追加した施業班情報を事業体ファイルとして出力します。「事業体ファイル出力」ボタンをクリックします。

経営計画編集

帳票出力() 森林経営計画書() 市町村森林整備計画

Rev 3.10.0

経営計画
 管理番号 [R02_218_03_2142_0001] 変更回数 [0] 回 計画状態 [新規作成中] 所轄 - 振興局 [諏訪] 所轄 - 市町村 [茅野市] 拡大表示

計画種類別 [林班(単地)] 当初:変更別 [当初] 計画期間 長期の伐採立木材積及び造林面積の期間設定
 所在市町村 [茅野市] 始期 [令和3年02月01日] 変更計画 始期 [] 基準日 [令和2年09月15日] (1分期の始期)
 申請者 [森林太郎] 終期 [令和3年01月31日] 当該計画の分期 [1分期] 経営計画申請書

認定情報
 認定区分 [市町村認定] 認定番号 [] 認定年月日 []
 認定市町村等 [茅野市] 認定権者 []

計画データ
 施業班追加 振興局 市町村 林班 小班 大字 施業番号 枝番 整理番号 森林経営計画地外 表示
 施業班絞り込み条件 [] [] [] [] [] [] [] [] [] 施業班絞り込 絞り解除 移動 ●所有者 ○森林の現況 ○伐採計画 ○造林計画 ○保育計画

E	整理キー	振興局	市町村	林班	小班	大字	施業番号	枝番	整理番号	保護計画	保護計画面積	計画外不明経営計画	計画外東部開発地談	標準以上樹幹径対象	想へ指
	21420003H033-01	諏訪	茅野市	0003	ち	金沢	33	-	1		0.00				
	21420003H034-01	諏訪	茅野市	0003	ち	金沢	34	-	1		0.00				
	21420003H034-02	諏訪	茅野市	0003	ち	金沢	34	-	2		0.00				
	21420003H035-01	諏訪	茅野市	0003	ち	金沢	35	-	1		0.00				
	21420003H036-01	諏訪	茅野市	0003	ち	金沢	36	-	1		0.00				
	21420003H036-02	諏訪	茅野市	0003	ち	金沢	36	-	2		0.00				
	21420003H037-01	諏訪	茅野市	0003	ち	金沢	37	-	1		0.00				
	21420003H037-02	諏訪	茅野市	0003	ち	金沢	37	-	2		0.00				

全選択 全選択解除

一括編集 一括入力

個別追加入力 個別追加新規

所有者 ソーニング

伐採計画 造林計画

保育計画 保護計画

エラーチェック エラー行表示

地業実施基準判定 エラー行表示解除

事業体ファイル出力 戻る

クリック

※エラーがある場合は、エラーチェック処理後に「エラーチェック結果」画面が表示されるので、必要に応じて「エラーリスト出力」ボタンをクリックし、エラーリストを出力し対象の箇所を確認してください。

エラーチェック結果

管理番号 変更回数 回 Rev. 3.1.0.0
拡大表示

エラーチェック結果


市町村	林班	小班	施業 番号	枝番	整理 番号	エラー 区分	エラー内容
						×	基準日(1分期の始期)入力エラー。 基準日(1分期の始期)が入力されていません。
						×	当該計画の分期が入力されていません。

エラー件数(×) 件 エラーを修正してください。
ワーニング件数(△) 件

エラーリスト出力
開じる

※エラーがある状態でもファイル出力は可能ですので、状況に応じて出力可否を判断してください。

確認

 経営計画データにエラーがありますが、事業体ファイルの出力を継続しますか？

はい(Y)
いいえ(N)

エラーチェックにてエラーと判定された内容については、以下の説明文が生成されるので、エラー内容を確認しエラーを解消します。

種別	エラーコード	エラータイトル	エラー内容
申請内容 不整合	S001	認定不整合（市町村認定で複数市町村が含まれる）	認定不整合（市町村認定経営計画に複数市町村が含まれています。:<市町村名>）
	S002	認定不整合（知事認定で1市町村のみ指定されている）	認定不整合（知事認定経営計画で1市町村のみ指定されています。:<市町村名>）
	S003	市町村森林整備計画未登録エラー	市町村森林整備計画が登録されていません。
	S007	個人面積不足エラー	個人面積不足（<面積合計値>haが100haを下回っています。）
	S008	区域面積不足エラー	区域面積不足（<面積合計値>haが30haを下回っています。）
	S009	計画期間未入力エラー	計画期間入力エラー。計画期間が入力されていません。
	S010	申請者未入力エラー	申請者が入力されていません。
	S011	認定請求者未入力エラー	認定請求者が入力されていません。
	S012	変更計画-始期未入力エラー	変更計画(始期)入力エラー。変更計画(始期)が入力されていません。
	S013	基準日(1分期の始期)未入力エラー	基準日(1分期の始期)入力エラー。基準日(1分期の始期)が入力されていません。
S014	当該計画の分期未入力エラー	当該計画の分期が入力されていません。	
S015	認定不整合（市町村認定で認定市町村と異なる市町村が存在する）	認定不整合（市町村認定経営計画に認定市町村と異なる森林簿市町村が存在します。） 認定市町村：<認定市町村名> 森林簿市町村：<森林簿市町村名>	
現況不整合	G001	森林簿重複エラー	重複する森林簿が存在します。
	G002	森林簿情報必須入力エラー	森林簿情報に未入力の項目があります。（<未入力箇所>）

「事業体ファイル出力」画面が表示されるので、出力内容との齟齬がないかを確認します。

問題なければ、事業体ファイルの出力先フォルダを「フォルダ検索」ボタンより指定し、「出力」ボタンをクリックします。

事業体ファイル出力

Rev. 3.1.0.0

事業体ファイル出力

出力フォルダ D:\事業体ファイル出力(システム版)

パスワード *****

経営計画

管理番号 R02_218_03_2142_0001 変更回数 0 回

認定区分 市町村認定 認定市町村等 茅野市

計画種類別 林班(単独) 当初・変更別 当初

所在市町村 茅野市 森林簿適用日 令和2年09月01日

計画期間

始期 令和3年02月01日 終期 令和8年01月31日

変更計画

始期

申請者 森林太郎 団地名 森林団地

長期の伐採立木材積及び造林面積の期間設定

基準日 (1分期の始期) 令和2年09月15日 当該計画の分期 1分期

システム版出力日 事業体版受取日

システム版取込日 事業体版送付日

計画書更新日 計画状態 新規作成中

③クリック

①確認

②確認

「出力」ボタンをクリックすると、以下の確認画面が表示されるので問題なければ、「はい」ボタンをクリックします。

確認

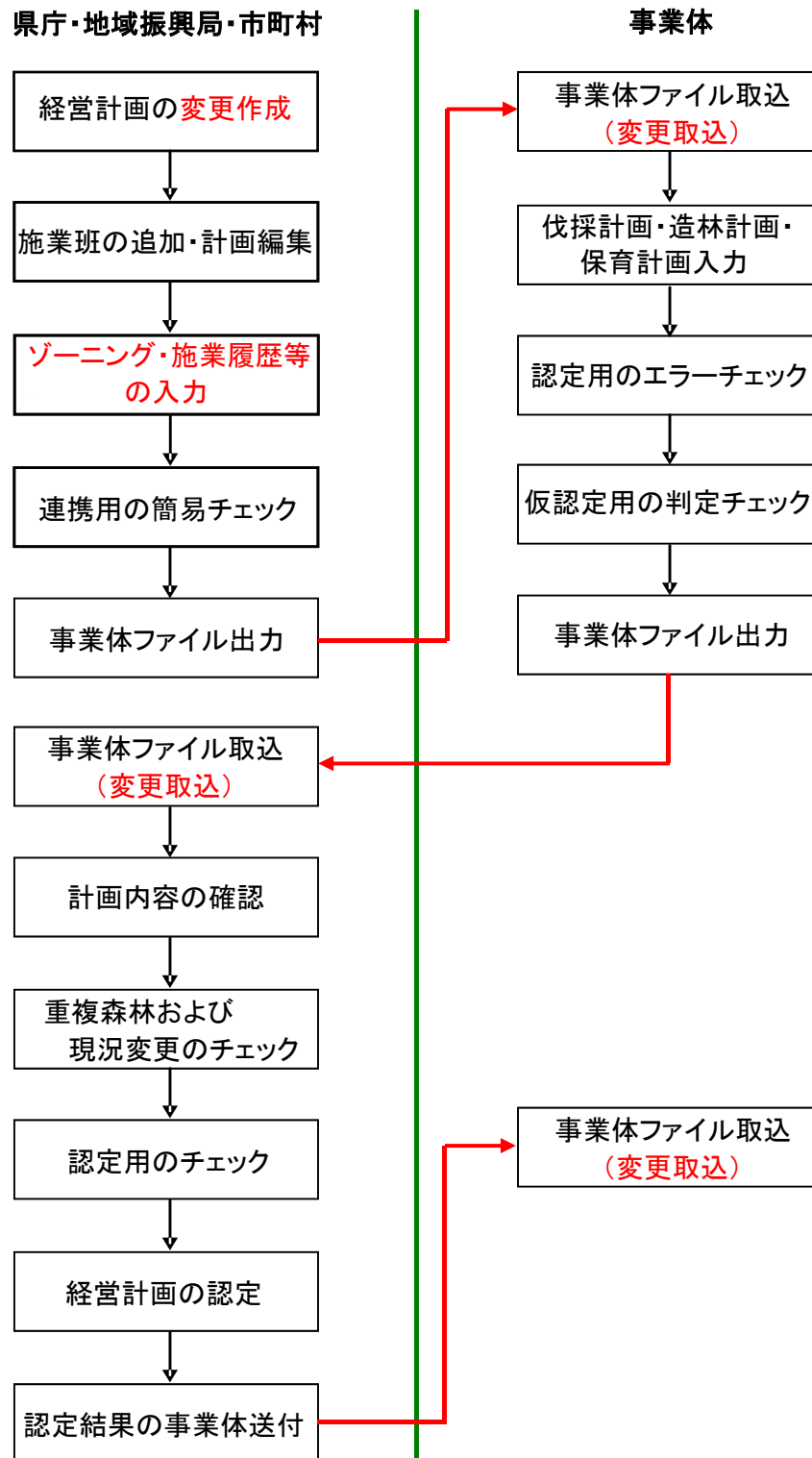
?

事業体ファイルの出力を行うと経営計画データの編集は終了となります。
事業体ファイルを出力しますか？

クリック

(補足) 変更経営計画の作成

変更計画作成における運用の流れを以下に示します。
新規計画作成時と異なる運用となりますので、注意してください。



変更計画データを事業体に提供する場合は、変更対象となる計画を経営計画一覧にて選択し、「計画作成－変更作成」ボタンをクリックします。

※地域振興局システムにおいても、管轄下の市町村の経営計画（市町村認定分）に対し、変更計画の作成が可能となりました。

経営計画データ管理

検索出力(C) 森林経営計画書(C) 市町村森林整備計画 Rev. 3.1.0.0

箇所情報 計画情報 認定情報 管理情報

地域振興局 開始 林班 小班 施業番号 秩番
市町村 終了

拡大表示
条件クリア
検索
最新検索

経営計画一覧

管理番号	変更回数	所轄振興局	所轄市町村	計画種類	当初変更	計画初期	計画終期	申請者
H25_001_00_0000_0002	1			個人	(変更)	茅野市	H30/04/01 R05/03/31	申請者:H25_0002
H29_031_03_0000_0001	0	諏訪	茅野市	林班(単独)	当初	茅野市	H29/04/01 R04/03/31	申請者:H29_0001
H29_031_03_0000_0002	0	諏訪	茅野市	林班(単独)	当初	茅野市	H29/11/01 R04/10/31	申請者:H29_0002
H29_031_03_0000_0003	0	諏訪	茅野市	林班(単独)	当初	茅野市	H29/11/01 R04/10/31	申請者:H29_0003
H30_001_00_0000_0004	0			個人	当初	茅野市	H30/04/01 R05/03/31	申請者:H30_0004
H30_001_00_0000_0004	1			個人	(変更)	茅野市	H30/04/01 R05/03/31	申請者:H30_0004

選択レコード 1 件

森林海変更一覧 所有者変更一覧

計画作成 新規作成 変更作成

事業体連携 新規取込 変更取込

計画編集 計画編集 計画削除

個別計画連携 個別計画出力 個別計画取込

戻る

「経営計画申請書」画面が表示されるので、「変更計画－始期」情報を入力し「登録」ボタンをクリックします。日付情報の入力方法については、前述の「(補足)「カレンダー」コントロールを利用して日付を登録する (P15～16)」を参照してください。

経営計画申請書 Rev. 3.1.0.0

経営計画申請書

管理番号 H29_031_03_0000_0001 変更回数 1 回

認定区分 市町村認定 認定市町村等 茅野市

計画種類別 林班(単独) 当初・変更別 (変更)

所在市町村 茅野市 森林簿適用日 平成28年10月01日

計画期間 始期 平成29年04月01日 終期 03月31日

変更計画 始期 令和3年02月01日

申請者 森林次郎 団地名称 森林団地

認定請求者 森林次郎

長期の伐採立木材積及び造林面積の期間設定
基準日(1分期の始期) 平成29年04月01日
当該計画の分期入力 1分期

登録 戻る

「経営計画編集」画面が表示されます。

なお、本計画の変更回数は「1回」と表示され、計画状態は「変更作成中」と表示されます。

経営計画編集

概要出力 〇 森林経営計画書 〇 市町村森林整備計画

経営計画

管理番号 [H29_031_03_0000_0001] 変更回数 [1]回 計画状態 [変更作成中] 所轄-振興局 諏訪 所轄-市町村 茅野市

計画種類別 林班(単体) 当初:変更別 (変更) 計画期間 始期 平成29年04月01日 変更計画 始期 令和3年02月01日 長期の伐採立木材積及び造林面積の期間設定 基準日 平成29年04月01日 (1期の始期) 当該計画の分期 1分期

所在市町村 茅野市 申請者 西村太郎 団地名 森林団地

認定情報

認定区分 市町村認定 認定番号 認定年月日

認定市町村等 茅野市 認定権者

計画データ

施業班追加 振興局 市町村 林班 小班 大字 施業番号 枝番 整理番号 森林経営計画地外 非表示

E	整理キー	振興局	市町村	林班	小班	大字	施業番号	枝番	整理番号	所有形態	所在	氏名	共有款	存 在	保安林1
▶	21420048A005A01	諏訪	茅野市	0048	い	米沢	5	イ	1	財産区	所在: 214203000...	氏名: 214203000...		在	
	21420048A005B01	諏訪	茅野市	0048	い	米沢	5	ロ	1	財産区	所在: 214203000...	氏名: 214203000...		在	
	21420048A006-01	諏訪	茅野市	0048	い	米沢	6	-	1	財産区	所在: 214203000...	氏名: 214203000...		在	
	21420048A018-01	諏訪	茅野市	0048	い	米沢	18	-	1	財産区	所在: 214203000...	氏名: 214203000...		在	
	21420048A037-01	諏訪	茅野市	0048	い	米沢	37	-	1	財産区	所在: 214203000...	氏名: 214203000...		在	
	21420048A038-01	諏訪	茅野市	0048	い	米沢	38	-	1	財産区	所在: 214203000...	氏名: 214203000...		在	
	21420048A039-01	諏訪	茅野市	0048	い	米沢	39	-	1	財産区	所在: 214203000...	氏名: 214203000...		在	
	21420048A047A01	諏訪	茅野市	0048	い	米沢	47	イ	1	財産区	所在: 214203000...	氏名: 214203000...		在	

全選択 選択ロード 行編集 行削除 一括編集 一括入力 エラーチェック エラー行表示

事業体ファイル出力 戻る

必要に応じて、施業班を追加します。「施業班追加」ボタンをクリックします。

経営計画編集

概要出力 〇 森林経営計画書 〇 市町村森林整備計画

経営計画

管理番号 [H29_031_03_0000_0001] 変更回数 [1]回 計画状態 [変更作成中] 所轄-振興局 諏訪 所轄-市町村 茅野市

計画種類別 林班(単体) 当初:変更別 (変更) 計画期間 始期 平成29年04月01日 変更計画 始期 令和3年02月01日 長期の伐採立木材積及び造林面積の期間設定 基準日 平成29年04月01日 (1期の始期) 当該計画の分期 1分期

所在市町村 茅野市 申請者 西村太郎 団地名 森林団地

認定情報

認定区分 市町村認定 認定番号 認定年月日

認定市町村等 茅野市 認定権者

計画データ

施業班追加 振興局 市町村 林班 小班 大字 施業番号 枝番 整理番号 森林経営計画地外 非表示

E	整理キー	振興局	市町村	林班	小班	大字	施業番号	枝番	整理番号	所有形態	所在	氏名	共有款	存 在	保安林1
▶	21420048A005A01	諏訪	茅野市	0048	い	米沢	5	イ	1	財産区	所在: 214203000...	氏名: 214203000...		在	
	21420048A005B01	諏訪	茅野市	0048	い	米沢	5	ロ	1	財産区	所在: 214203000...	氏名: 214203000...		在	
	21420048A006-01	諏訪	茅野市	0048	い	米沢	6	-	1	財産区	所在: 214203000...	氏名: 214203000...		在	
	21420048A018-01	諏訪	茅野市	0048	い	米沢	18	-	1	財産区	所在: 214203000...	氏名: 214203000...		在	
	21420048A037-01	諏訪	茅野市	0048	い	米沢	37	-	1	財産区	所在: 214203000...	氏名: 214203000...		在	
	21420048A038-01	諏訪	茅野市	0048	い	米沢	38	-	1	財産区	所在: 214203000...	氏名: 214203000...		在	
	21420048A039-01	諏訪	茅野市	0048	い	米沢	39	-	1	財産区	所在: 214203000...	氏名: 214203000...		在	
	21420048A047A01	諏訪	茅野市	0048	い	米沢	47	イ	1	財産区	所在: 214203000...	氏名: 214203000...		在	

全選択 選択ロード 行編集 行削除 一括編集 一括入力 エラーチェック エラー行表示

事業体ファイル出力 戻る

追加対象の施業班を検索し、「追加」ボタンをクリックします。

施業班検索

所在地 所有者 森林現況 機能立地 制限林

①設定

● 連続する範囲の指定

地域振興局	調訪	開始	林班	小班	施業番号	枝番	整理番号
茅野市	茅野市	終了	0049				

○ 断続する範囲の指定(抽出条件が連続せず点々としている場合に使用)

抽出条件作成 指定条件なし

林簿変更 年

②クリック

追加

条件クリア

適用日
2020年09月01日
令和02年

既存の経営計画に対し変更計画を作成する場合、施業班追加を行うと新規追加した施業班は最新の森林簿情報を引き継ぎますが、既存計画で使用する森林簿の時点が古いなど、森林簿の適用時点に差が見られる場合があります。

森林簿情報が古い施業班については、前述の「7. 所有者・ゾーニング・施業履歴などの編集 (P14)」により、適宜最新のゾーニングおよび施業履歴情報に更新した上で、事業体へファイル提供するようにしてください。

経営計画編集

経営計画

管理番号 [H29_031_03_0000_0001] 変更回数 [1] 回 計画状態 [変更作成中] 所轄-振興局 [調訪] 所轄-市町村 [茅野市]

計画種類別 [林班(単位)] 当初/変更別 [(変更)] 計画期間 始期 [平成29年04月01日] 終期 [令和4年03月31日] 変更計画 始期 [令和3年02月01日] 長期の伐採立木材種及び造林面積の期間設定 基準日 [平成29年04月01日] (1分期の始期) 当該計画の分期 [1分期]

認定情報

認定区分 [市町村指定] 認定番号 認定年月日

認定市町村等 [茅野市] 認定権者

計画アーク

E	整理キー	振興局	市町村	林班	小班	大字	施業番号	枝番	整理番号	備考	適用日	エラー内容
	21420048H003-01	調訪	茅野市	0048	ち	米沢	3	-	1		2016/10/01	
	21420048H004-01	調訪	茅野市	0048	ち	米沢	4	-	1		2016/10/01	
	21420048H005-01	調訪	茅野市	0048	ち	米沢	5	-	1		2016/10/01	
	21420048H005-02	調訪	茅野市	0048	ち	米沢	5	-	2		2016/10/01	
▶	21420049A001-01	調訪	茅野市	0049	い	米沢	1	-	1		2020/09/01	
	21420049A002-01	調訪	茅野市	0049	い	米沢	2	-	1		2020/09/01	
	21420049A003-01	調訪	茅野市	0049	い	米沢	3	-	1		2020/09/01	
	21420049A004A01	調訪	茅野市	0049	い	米沢	4	イ	1		2020/09/01	

適用日が古

適用日が新しい

一括編集

一括入力

全選択 選択レコード 0件 全選択解除

実行 実行前 実行後

所有者 ゾーニング

伐採計画 造林計画

保存計画 保護計画

エラーチェック エラー行表示

事業体ファイル出力 戻る

「事業体ファイル出力」ボタンをクリックします。

経営計画編集

事業出力 森林経営計画書 市町村森林整備計画

管理番号 H29_031_03_0000_0002 変更回数 1 回 計画状態 変更作成中 所轄→指申局 諏訪 所轄→市町村 茅野市

計画種類別 林班(単独) 当初・変更別 (変更) 計画期間 始期 平成29年11月01日 終期 令和4年10月31日 変更計画 始期 令和3年02月01日 長期の伐採立木材積及び造林面積の期間設定 (1分期の始期) 平成29年11月01日 当該計画の分期 1分期

認定情報 認定区分 市町村認定 認定番号 認定年月日 認定市町村等 茅野市 認定権者

E	整理キー	指申局	市町村	林班	小班	大字	植栽番号	枝番	整理番号	備考	適用日	エラー内容
	21420109A001-01	諏訪	茅野市	0103	い	北山	-	1	-	1	2016/10/01	
	21420109A002-01	諏訪	茅野市	0103	い	北山	-	2	-	1	2016/10/01	
	21420109A003-01	諏訪	茅野市	0103	い	北山	-	3	-	1	2016/10/01	
	21420109A003-02	諏訪	茅野市	0103	い	北山	-	3	-	2	2016/10/01	
	21420109A004A01	諏訪	茅野市	0103	い	北山	-	4	イ	1	2016/10/01	
	21420109A004B01	諏訪	茅野市	0103	い	北山	-	4	ロ	1	2016/10/01	
	21420109A004C01	諏訪	茅野市	0103	い	北山	-	4	ハ	1	2016/10/01	
	21420109A004D01	諏訪	茅野市	0103	い	北山	-	4	ニ	1	2016/10/01	

事業体ファイル出力

「事業体ファイル出力」画面が表示されるので、出力内容との齟齬がないかを確認します。

問題なければ、事業体ファイルの出力先フォルダを「フォルダ検索」ボタンより指定し、「出力」ボタンをクリックします。

事業体ファイル出力

出力フォルダ D:\事業体ファイル出力(システム版) フォルダ検索

パスワード *****

経営計画

管理番号 H29_031_03_0000_0001 変更回数 1 回

認定区分 市町村認定 認定市町村等 茅野市

計画種類別 林班(単独) 当初・変更別 (変更)

所在市町村 茅野市 森林簿適用日 平成28年10月01日

計画期間 始期 平成29年04月01日 終期 令和4年03月31日

変更計画 始期 令和3年02月01日

申請者 森林次郎 団地名称 森林団地

長期の伐採立木材積及び造林面積の期間設定 基準日 平成29年04月01日 当該計画の分期 1分期 (1分期の始期)

システム版出力日 事業体版受取日

システム版取込日 事業体版送付日

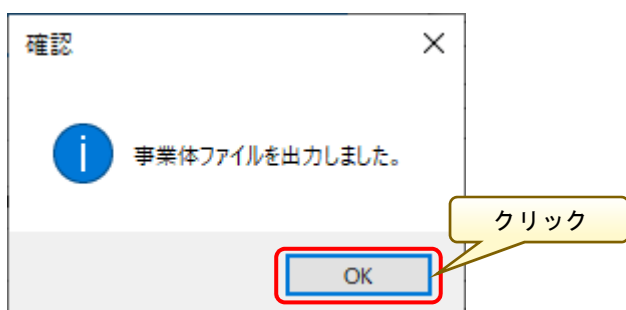
計画書更新日 計画状態

出力 開じる

「出力」ボタンをクリックすると、以下の確認画面が表示されるので問題なければ、「はい」ボタンをクリックします。

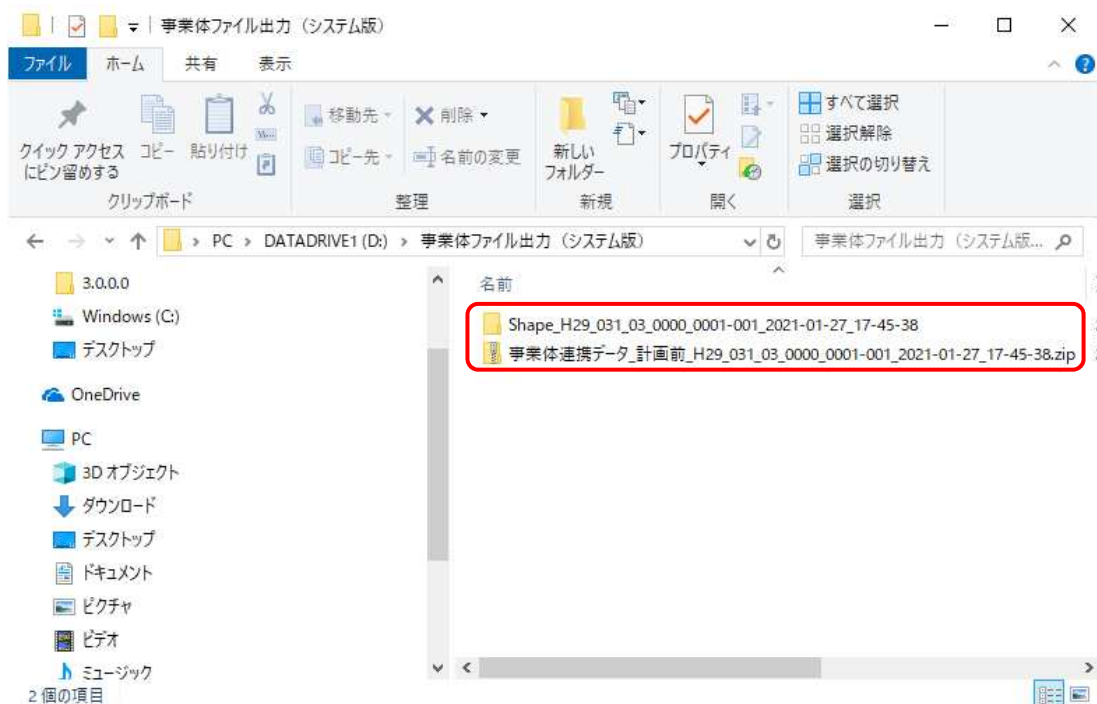


ファイル出力が完了すると、以下のような確認画面が表示されるので「OK」ボタンをクリックします。



出力が完了すると、指定フォルダに「Shape」ファイルと「事業体連携データ_計画前_〇〇〇.zip」ファイルが作成されていることを確認します。

※出力したファイルは、「計画前データ」として取り扱われます。



第3章 事業体版システム操作

本章では、市町村版システムにて出力された連携ファイルを取込み、各種計画を入力し市町村への提供データとして連携ファイルを出力するまでの流れを説明します。

1. 事業体版メニューの起動

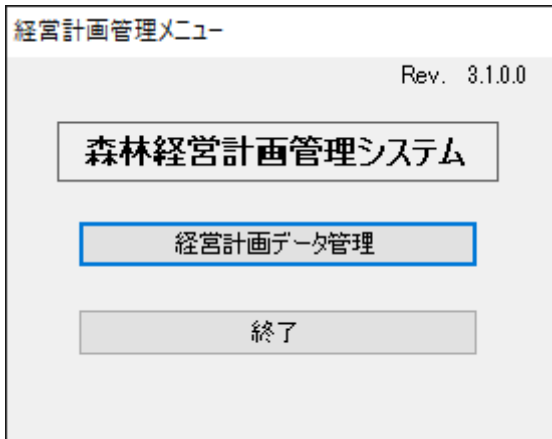
スタートメニューから、「全てのプログラム」－「PASCO」－「森林経営計画作成システム（事業体用）」メニューをクリックすると、システムが起動します。



または、デスクトップ上の「森林経営計画作成システム（事業体用）」をダブルクリックすることでも、システムが起動します。

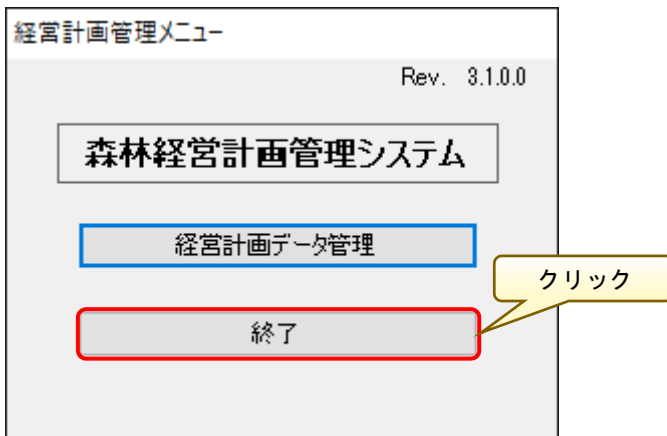


以下の「経営計画管理メニュー」画面が表示されます。



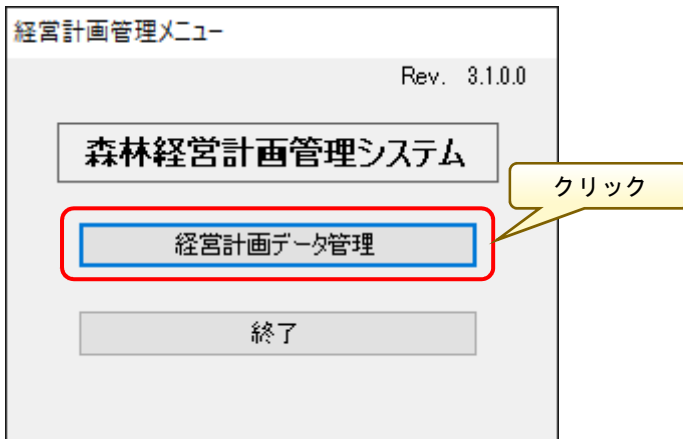
2. 事業体版メニューの終了

メニュー画面のファイルメニューから「終了」ボタンをクリックすると、メニュー画面を終了することができます。



3. 連携ファイルの取込

「森林経営計画作成システム（事業体用）」を起動し、「経営計画管理メニュー」より「経営計画データ管理」ボタンをクリックします。



「経営計画データ管理」画面が表示されるので、「事業体連携－新規取込」ボタンをクリックします。



「事業体ファイル取込」画面が表示されます。

事業体ファイル取込

Rev 3.1.0.0

事業体ファイル取込

取込ファイル

パスワード

経営計画

管理番号 変更回数 回

認定区分 認定市町村等

計画種類別 当初・変更別

所在市町村 森林簿適用日

計画期間

始期 終期

変更計画

始期

申請者 団地名称

長期の伐採立木材積及び造林面積の期間設定

基準日 (1分期の始期) 当該計画の分期

システム版出力日 事業体版受取日

システム版取込日 事業体版送付日

計画書更新日 計画状態

「ファイル検索」ボタンをクリックし、取り込み対象の事業体ファイルを選択後、「開く」ボタンをクリックします。



事業体ファイルの取込内容との齟齬がないかを確認し、問題なければ「取込」ボタンをクリックします。

事業体ファイル取込 Rev 3.1.0.0

事業体ファイル取込

取込ファイル

パスワード

経営計画

管理番号	<input type="text" value="R02_218_03_2142_0001"/>	変更回数	<input type="text" value="0"/> 回
認定区分	<input type="text" value="市町村認定"/>	認定市町村等	<input type="text" value="茅野市"/>
計画種類別	<input type="text" value="林班(単独)"/>	当初・変更別	<input type="text" value="当初"/>
所在市町村	<input type="text" value="茅野市"/>	森林簿適用日	<input type="text" value="令和2年09月01日"/>

計画期間

始期	<input type="text" value="令和3年02月01日"/>	終期	<input type="text" value="令和8年01月31日"/>
----	---	----	---

変更計画

始期	<input type="text"/>
----	----------------------

申請者 団地名称

長期の伐採立木材積及び造林面積の期間設定

基準日 (1分期の始期)	<input type="text" value="令和2年09月15日"/>	当該計画の分期	<input type="text" value="1分期"/>
-----------------	---	---------	----------------------------------

システム版出力日 事業体版受取日

システム版取込日 事業体版送付日

計画書更新日 計画状態

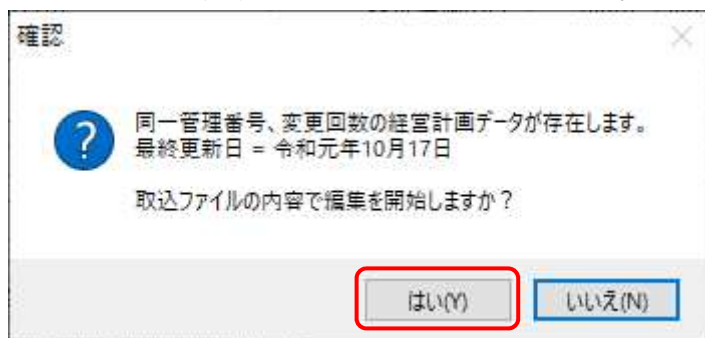
①確認

②クリック

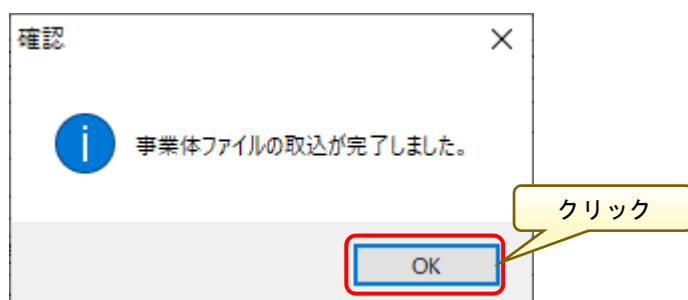
「取込」ボタンをクリックすると、以下のメッセージダイアログが表示されるので、問題がなければ「はい」ボタンをクリックしてください。

【注意】

※同一の管理番号、変更回数 of 事業体ファイルが既に存在している場合、以下の確認画面が表示されます。ここで「はい」ボタンをクリックすると、取込むファイルにて既存データが上書きされます。



事業体ファイルの取り込みが完了すると、以下の確認画面が表示されるので「OK」ボタンをクリックします。
以上で、取込作業は完了です。



「経営計画編集」画面が表示され、事業体ファイルの内容が表示されます。

計画内容が見づらい場合は「拡大表示」ボタンをクリックすると、「経営計画編集」画面が全画面表示されます。拡大表示後は「拡大表示」ボタンの名称が「縮小表示」に切り替わるので、「縮小表示」ボタンをクリックすると、元の表示状態に戻ります。

経営計画編集

概要出力 森林経営計画書 市町村森林整備計画 Rev. 3.1.0

管理番号 [R02.218.03.2142.0001] 変更回数 [0]回 計画状態 [新規作成中] 所轄-振興局 [諏訪] 所轄-市町村 [茅野市]

計画種類別 [林班(単体)] 当初/変更別 [当初] 計画期間 変更計画 長期の伐採立木材種及び造林面積の期間設定
 所在市町村 [茅野市] 開始 [令和3年02月01日] 開始 []
 申請者 [森林太郎] 終期 [令和3年01月31日] 終期 [] 基準日 (1分期の始期) [令和2年03月15日]
 団地名 [森林団地] 当該計画の分期 [1分期] 経営計画申請書

認定情報
 認定区分 [市町村認定] 認定番号 [] 認定年月日 []
 認定市町村等 [茅野市] 認定権者 []

計画データ

施業指込条件	振興局	市町村	林班	小班	大字	施業番号	林番	整理番号	所有形態	所在	氏名	共有数	存在	保安林1
▶	21420001A001-01	諏訪	茅野市	0001	い	金沢	1	-	1	団体	所在:214207000..	氏名:214207000..	在	-
	21420001A001-02	諏訪	茅野市	0001	い	金沢	1	-	2	団体	所在:214207000..	氏名:214207000..	在	-
	21420001A002-01	諏訪	茅野市	0001	い	金沢	2	-	1	団体	所在:214207000..	氏名:214207000..	在	-
	21420001A003-01	諏訪	茅野市	0001	い	金沢	3	-	1	団体	所在:214207000..	氏名:214207000..	在	-
	21420001A004-01	諏訪	茅野市	0001	い	金沢	4	-	1	団体	所在:214207000..	氏名:214207000..	在	-
	21420001A005A01	諏訪	茅野市	0001	い	金沢	5	い	1	団体	所在:214207000..	氏名:214207000..	在	-
	21420001A005A02	諏訪	茅野市	0001	い	金沢	5	い	2	団体	所在:214207000..	氏名:214207000..	在	-
	21420001A005B01	諏訪	茅野市	0001	い	金沢	5	い	1	団体	所在:214207000..	氏名:214207000..	在	-

全選択 選択レコード 実行 行削除 一括編集 一括入力 エラーチェック エラー行表示

事業体ファイル出力 登録 戻る



経営計画編集

概要出力 森林経営計画書 市町村森林整備計画 Rev. 3.1.0

管理番号 [R02.218.03.2142.0001] 変更回数 [0]回 計画状態 [新規作成中] 所轄-振興局 [諏訪] 所轄-市町村 [茅野市]

計画種類別 [林班(単体)] 当初/変更別 [当初] 計画期間 変更計画 長期の伐採立木材種及び造林面積の期間設定
 所在市町村 [茅野市] 開始 [令和3年02月01日] 開始 []
 申請者 [森林太郎] 終期 [令和3年01月31日] 終期 [] 基準日 (1分期の始期) [令和2年03月15日]
 団地名 [森林団地] 当該計画の分期 [1分期] 経営計画申請書

認定情報
 認定区分 [市町村認定] 認定番号 [] 認定年月日 []
 認定市町村等 [茅野市] 認定権者 []

計画データ

施業指込条件	振興局	市町村	林班	小班	大字	施業番号	林番	整理番号	所有形態	所在	氏名	共有数	存在	保安林1	保安林2	保安林3
▶	21420001A001-01	諏訪	茅野市	0001	い	金沢	1	-	1	団体	所在:214207000..	氏名:214207000..	在	-	-	-
	21420001A001-02	諏訪	茅野市	0001	い	金沢	1	-	2	団体	所在:214207000..	氏名:214207000..	在	-	-	-
	21420001A002-01	諏訪	茅野市	0001	い	金沢	2	-	1	団体	所在:214207000..	氏名:214207000..	在	-	-	-
	21420001A003-01	諏訪	茅野市	0001	い	金沢	3	-	1	団体	所在:214207000..	氏名:214207000..	在	-	-	-
	21420001A004-01	諏訪	茅野市	0001	い	金沢	4	-	1	団体	所在:214207000..	氏名:214207000..	在	-	-	-
	21420001A005A01	諏訪	茅野市	0001	い	金沢	5	い	1	団体	所在:214207000..	氏名:214207000..	在	-	-	-
	21420001A005A02	諏訪	茅野市	0001	い	金沢	5	い	2	団体	所在:214207000..	氏名:214207000..	在	-	-	-
	21420001A005B01	諏訪	茅野市	0001	い	金沢	5	い	1	団体	所在:214207000..	氏名:214207000..	在	-	-	-
	21420001A006-01	諏訪	茅野市	0001	い	金沢	6	-	1	個人	所在:214209020..	氏名:214209020..	在	-	-	-

全選択 選択レコード 実行 行削除 一括編集 一括入力 エラーチェック エラー行表示

事業体ファイル出力 登録 戻る

(補足1) 変更経営計画の取込

変更計画データを取り込む場合は、「経営計画データ管理」画面の「事業体連携—変更取込」ボタンをクリックし、取込対象となる変更計画を選択します。



「事業体ファイル取込」画面が表示されるので、「ファイル検索」ボタンをクリックし、取り込み対象の事業体ファイルを選択後、「開く」ボタンをクリックします。

※ここで取り込むデータは、変更経営計画として出力されたデータです。



ファイル取込方法については、前述の「3. 連携ファイルの取込」と同様なので、詳細はそちらを参照してください。

(補足2) 計画状態に応じた計画データの検索

新規に森林経営計画作成システムを起動し、「経営計画データ管理」画面を表示すると経営計画一覧に何も表示されない状態となっています。

ここでは、「認定済み」「送付済み」等の計画状態ごとの経営計画を検索する方法について説明します。

「経営計画データ管理」画面の計画検索画面において、「管理情報」メニューをクリックし、「計画状態」の選択リストから検索したい計画状態を選択します。

経営計画データ管理

帳票出力(C) 森林経営計画書(K) 市町村森林整備計画 Rev. 3.10.0

箇所情報 計画情報 認定情報 **管理情報**

管理番号

変更回数

所轄-振興局

所轄-市町村

計画状態 **新規作成中**

経営計画一覧

管理番号	所轄振興局	所轄市町村	計画種類	当初変更	所在市町村	計画始期	計画終期	申請者
新規作成中								
当初認定								
変更認定								
計画終了								
変更作成中								
計画送付済								

選択レコード 0 件

森林簿変更一覧 所有者変更一覧

計画作成 新規作成 変更作成

事業体連携 新規取込 変更取込

計画編集 計画編集 計画削除

個別計画連携 個別計画出力 個別計画取込

戻る

選択可能な計画状態の検索条件は、以下のとおりです。

- ①当初認定
- ②変更認定
- ③計画終了
- ④新規作成中
- ⑤変更作成中
- ⑥計画送付済

「計画状態」の条件が設定された状態で、「検索」ボタンをクリックすると、経営計画一覧画面に該当の経営計画が表示されます。

経営計画データ管理

帳票出力(C) 森林経営計画書(K) 市町村森林整備計画 Rev. 3.10.0

箇所情報 計画情報 認定情報 管理情報

管理番号

変更回数

所轄-振興局

所轄-市町村

計画状態 新規作成中

①クリック

拡大表示

検索

最新検索

②結果表示

経営計画一覧

管理番号	変更回数	所轄振興局	所轄市町村	計画種類	当初変更	所在市町村	計画始期	計画終期	申請者
R02_218_03_2142_0001	0	諏訪	茅野市	林班(単独)	当初	茅野市	R03/02/01	R08/01/31	森林太郎

選択レコード 件

森林簿変更一覧 所有者変更一覧

計画作成

新規作成 変更作成

事業体連携

新規取込 変更取込

計画編集

計画編集 計画削除

個別計画連携

個別計画出力 個別計画取込

戻る

4. 経営計画申請書内容の確認

まずは、経営計画申請書の申請内容に誤りがないかを確認します。

「経営計画編集」画面にて、「経営計画申請書」ボタンをクリックします。

経営計画編集

帳票出力(0) 森林経営計画書(0) 市町村森林整備計画

経営計画

管理番号 [R02_218_03_2142_0001] 変更回数 [0] 回 計画状態 [新規作成中] 所轄 - 振興局 [諏訪] 所轄 - 市町村 [茅野市] 拡大表示

計画種類別 [林班(単独)] 当初:変更別 [当初] 計画期間 変更計画 長期の伐採立木材積及び造林面積の期間設定

所在市町村 [茅野市] 始期 [令和3年02月01日] 基準日 [令和2年09月15日]

申請者 [森林太郎] 終期 [令和3年01月31日] 当該計画の分期 [1分期]

団地名 [森林団地]

認定情報

認定区分 [市町村認定] 認定番号 [] 認定年月日 []

認定市町村等 [茅野市] 認定権者 []

計画データ

地業班級追加 振興局 市町村 林班 小班 大字 施業番号 整理番号 森林経営計画地外 非表示

地業班級込条件 地業班級込込 555A455 移動 ●所有者 ○森林の現況 ○伐採計画 ○造林計画 ○保育計画

E	整理キー	振興局	市町村	林班	小班	大字	施業番号	枝番	整理番号	所有形態	所在	氏名	共有款	存 在	保安林1
▶	21420001A001-01	諏訪	茅野市	0001	い	金沢	1	-	1	団体	所在: 214207000...	氏名: 214207000...		在	
	21420001A001-02	諏訪	茅野市	0001	い	金沢	1	-	2	団体	所在: 214207000...	氏名: 214207000...		在	
	21420001A002-01	諏訪	茅野市	0001	い	金沢	2	-	1	団体	所在: 214207000...	氏名: 214207000...		在	
	21420001A003-01	諏訪	茅野市	0001	い	金沢	3	-	1	団体	所在: 214207000...	氏名: 214207000...		在	
	21420001A004-01	諏訪	茅野市	0001	い	金沢	4	-	1	団体	所在: 214207000...	氏名: 214207000...		在	
	21420001A005A01	諏訪	茅野市	0001	い	金沢	5	イ	1	団体	所在: 214207000...	氏名: 214207000...		在	
	21420001A005A02	諏訪	茅野市	0001	い	金沢	5	イ	2	団体	所在: 214207000...	氏名: 214207000...		在	
	21420001A005B01	諏訪	茅野市	0001	い	金沢	5	ロ	1	団体	所在: 214207000...	氏名: 214207000...		在	

全選択 選択レコード 0 件 行編集開始 行編集終了 一括編集 一括入力

全選択解除 行削除 個別計画入力 個別計画新規 所有者 ソーニング 伐採計画 造林計画 保育計画 保護計画 エラーチェック エラー行表示 地業実施基準判定 エラー行表示解除

事業体ファイル出力 登録 戻る

クリック

「経営計画申請書」画面が表示されるので、申請者や計画期間情報等に誤りがないかを確認の上、各種情報の編集が可能です。

※情報の修正については、実際の運用に従って行うようにしてください。

※内容の修正を行った場合は、「登録」ボタンをクリックして修正内容を反映してください。

経営計画申請書

Rev 3.1.0.0

経営計画申請書

管理番号 R02_218_03_2142_0001 変更回数 0 回

認定区分 市町村認定 認定市町村等 茅野市

計画種別 林班(単独) 当初・変更別 当初

所在市町村 茅野市 森林簿適用日 令和2年09月01日

計画期間

始期 令和3年02月01日 終期 令和8年01月31日

変更計画

始期

申請者 森林太郎 団地名称 森林団地

認定請求者
森林太郎

長期の伐採立木材積及び造林面積の期間設定

基準日(1分期の始期) 令和2年09月15日

当該計画の分期入力 1分期

①確認・修正

②クリック

登録 閉じる

5. 市町村森林整備計画の確認

認定する市町村での市町村森林整備計画の内容を確認します。

「経営計画編集」画面にて「市町村森林整備計画」メニューをクリックします。

経営計画編集

経営計画

管理番号 [R02_218_03_2142_0001] 変更回数 [0] 回 計画状態 [新規作成中] 所轄 - 振興局 [諏訪] 所轄 - 市町村 [茅野市]

計画種類別 [林班(単独)] 当初:変更別 [当初] 計画期間 始期 [令和3年02月01日] 変更計画 始期 [] 長期の伐採立木材積及び造林面積の期間設定 基準日 [令和2年09月15日] (1分期の始期) 当該計画の分期 [1分期]

認定情報

認定区分 [市町村認定] 認定番号 [] 認定年月日 []

認定市町村等 [茅野市] 認定権者 []

計画データ

E	整理キー	振興局	市町村	林班	小班	大字	施業番号	枝番	整理番号	所有形態	所在	氏名	共有款	存 在	保安林
▶	21420001A001-01	諏訪	茅野市	0001	い	金沢	1	-	1	団体	所在: 214207000...	氏名: 214207000...		在	
	21420001A001-02	諏訪	茅野市	0001	い	金沢	1	-	2	団体	所在: 214207000...	氏名: 214207000...		在	
	21420001A002-01	諏訪	茅野市	0001	い	金沢	2	-	1	団体	所在: 214207000...	氏名: 214207000...		在	
	21420001A003-01	諏訪	茅野市	0001	い	金沢	3	-	1	団体	所在: 214207000...	氏名: 214207000...		在	
	21420001A004-01	諏訪	茅野市	0001	い	金沢	4	-	1	団体	所在: 214207000...	氏名: 214207000...		在	
	21420001A005A01	諏訪	茅野市	0001	い	金沢	5	イ	1	団体	所在: 214207000...	氏名: 214207000...		在	
	21420001A005A02	諏訪	茅野市	0001	い	金沢	5	イ	2	団体	所在: 214207000...	氏名: 214207000...		在	
	21420001A005B01	諏訪	茅野市	0001	い	金沢	5	ロ	1	団体	所在: 214207000...	氏名: 214207000...		在	

全選択 選択レコード [0] 件 一括編集 [所有者] [ソーニング] [一括入力] [伐採計画] [造林計画] [保存計画] [保護計画] [施業実施基準判定] [エラーチェック] [エラー行表示] [エラー行表示解除]

事業体ファイル出力 [登録] [戻る]

「市町村森林整備計画」画面が表示されるので、樹種別の標準伐期齢などの情報を確認します。

※事業体版では、市町村森林整備計画の内容は変更できません。

市町村森林整備計画

計画市町村 [茅野市]

樹種別に関する事項

樹種	標準伐期齢	長伐期齢	主伐植栽間隔		植栽本数 (本/ha)
			人工造林	天然更新	
スギ	40	80	2	5	3000
ヒノキ	45	90	2	5	3000
サワラ	45	90	2	5	3000
アカマツ	40	80	2	5	3000
カラマツ	40	80	2	5	2300
その他針	60	120	2	5	3000
クスギ	15	30	2	5	3500
ブナ	70	140	2	5	3000
ナラ類	20	40	2	5	3500
その他広	20	40	2	5	3000

天然更新等に関する事項

造林方法	更新本数(本/ha)
天然更新	10000
ぼう芽更新	10000

平均的な間伐実施間隔

区分	平均的な間伐間隔
標準伐期齢未満	10
標準伐期齢以上	20

鳥獣害防止森林区域一覧

市町村	林班	鳥獣害指定

一律整備相当区域一覧

市町村	林班	一律整備相当区域

閉じる

6. 森林の現況・森林の所有者などの入力

「経営計画編集」画面から森林の現況、森林の所有者情報を入力します。

編集する施業班を行選択すると、個別計画の入力ボタンが有効となります。

※施業班が複数行選択されている場合は、個別計画の入力ボタンは有効になりません。複数施業班に対して一括編集を行う場合は、編集する施業班を行選択すると、所有者・ゾーニング・森林経営計画・施業履歴の一括編集ボタンが有効となります。操作方法については、前述の「7. 所有者・ゾーニング・施業履歴などの編集 (P14)」と同様なので、詳細はそちらを参照してください。

経営計画編集

帳票出力 森林経営計画書 市町村森林整備計画

経営計画
 管理番号 [R02_218_03_2142_0001] 変更回数 [0] 回 計画状態 [新規作成中] 所轄 - 振興局 [諏訪] 所轄 - 市町村 [茅野市] 拡大表示
 Rev 3.10.0

計画種類別 [林班(単位)] 当初/変更別 [当初] 計画期間 長期の伐採立木材積及び造林面積の期間設定
 所在市町村 [茅野市] 始期 [令和8年02月01日] 変更計画 始期 [] 基準日 [令和2年09月15日]
 申請者 [森林太郎] 終期 [令和8年01月31日] 当該計画の分期 [1分期] 経営計画申請書
 団地名 [森林団地]

認定情報
 認定区分 [市町村認定] 認定番号 [] 認定年月日 []
 認定市町村 [茅野市] 認定権者 []

計画データ
 施業班追加 振興局 市町村 林班 小班 大字 施業番号 株番 整理番号 森林経営計画地外 非表示
 施業班選択条件 [] [] [] [] [] [] [] 施業班選択 [] [] 移動 所有者 森林の現況 伐採計画 造林計画 保育計画

E	整理キー	振興局	市町村	林班	小班	大字	施業番号	株番	整理番号	所有形態	所在	氏名	共有数	存 在 不 在	保安林1
	21420001A001-01	諏訪	茅野市	0001	い	金沢	1	-	1	団体	所在: 214207000...	氏名: 214207000...		在	
	21420001A001-02	諏訪	茅野市	0001	い	金沢	2	-	1	団体	所在: 214207000...	氏名: 214207000...		在	
	21420001A002-01	諏訪	茅野市	0001	い	金沢	2	-	1	団体	所在: 214207000...	氏名: 214207000...		在	
	21420001A003-01	諏訪	茅野市	0001	い	金沢	3	-	1	団体	所在: 214207000...	氏名: 214207000...		在	
	21420001A004-01	諏訪	茅野市	0001	い	金沢	4	-	1	団体	所在: 214207000...	氏名: 214207000...		在	
	21420001A005A01	諏訪	茅野市	0001	い	金沢	5	イ	1	団体	所在: 214207000...	氏名: 214207000...		在	
	21420001A005A02	諏訪	茅野市	0001	い	金沢	5	イ	2	団体	所在: 214207000...	氏名: 214207000...		在	
	21420001A005B01	諏訪	茅野市	0001	い	金沢	5	ロ	1	団体	所在: 214207000...	氏名: 214207000...		在	

○ 行編集開始 ● 行編集終了

一括編集

事業体ファイル出力

「個別計画入力」ボタンをクリックすると「個別計画入力」画面が表示されるので、必要に応じて森林所有者や森林現況情報を入力または修正します。

※情報修正は、「経営計画編集」画面の計画データ一覧からも修正可能です。

※個別入力画面にて各項目情報を入力し「閉じる」ボタンをクリックすると、「経営計画編集」画面に自動で反映されます。

※「次データ」ボタンをクリックすると、計画一覧画面に戻ることなく次行の計画情報が表示されます。

「個別計画入力」画面で「所在場所（森林所有者情報など）」「森林の現況（林種、樹種など）」を入力する箇所はそれぞれ以下のとおりです。

7. 伐採計画・造林計画・保育計画などの入力

「経営計画編集」画面から伐採計画・造林計画・保育計画・保護計画を入力します。

編集する施業班を行選択すると、伐採・造林・保育・保護計画の一括入力ボタンが有効となります。

経営計画編集

概要出力 森林経営計画書(化) 市町村森林整備計画 Rev. 3.10.0

経営計画
管理番号 R02_218_03_2142_0001 変更回数 0 回 計画状態 新規作成中 所轄-振興局 諏訪 所轄-市町村 茅野市 拡大表示

計画種類 林班(単位) 当初:変更別 当初 計画期間 令和8年02月01日 変更計画 長期の伐採立木材積及び造林面積の期間設定
所在市町村 茅野市 基準日 令和2年09月15日
申請者 森林太郎 (1分期の短期)
団地名 森林団地 当該計画の分期 1分期 経営計画申請書

認定情報
認定区分 市町村認定 認定番号 認定年月日
認定市町村 茅野市 認定権者

計画データ
施業班追加 振興局 市町村 林班 小班 大字 施業番号 枝番 整理番号 森林経営計画地外 非表示
施業班級込条件 施業班級込 移動 所有者 森林の現況 伐採計画 造林計画 保育計画

E	整理キー	振興局	市町村	林班	小班	大字	施業番号	枝番	整理番号	所有形態	所在	氏名	共有款	在・不在	保安林1
	21420001A001-01	諏訪	茅野市	0001	い	金沢	1	-	1	団体	所在:214207000...	氏名:214207000...		在	
	21420001A001-02	諏訪	茅野市	0001	い	金沢	1	-	2	団体	所在:214207000...	氏名:214207000...		在	
	21420001A002-01	諏訪	茅野市	0001	い	金沢	2	-	1	団体	所在:214207000...	氏名:214207000...		在	
	21420001A003-01	諏訪	茅野市	0001	い	金沢	3	-	1	団体	所在:214207000...	氏名:214207000...		在	
	21420001A004-01	諏訪	茅野市	0001	い	金沢	4	-	1	団体	所在:214207000...	氏名:214207000...		在	
	21420001A005A01	諏訪	茅野市	0001	い	金沢	5	イ	1	団体	所在:214207000...	氏名:214207000...		在	
	21420001A005A02	諏訪	茅野市	0001	い	金沢	5	イ	2	団体	所在:214207000...	氏名:214207000...		在	
	21420001A005B01	諏訪	茅野市	0001	い	金沢	5	ロ	1	団体	所在:214207000...	氏名:214207000...		在	

一括入力
伐採計画 造林計画
保育計画 保護計画

※伐採計画をはじめとする各種計画情報は、「個別計画入力」画面においても編集可能です。

個別計画入力 Rev. 3.10.0

林小班
市町村 茅野市 林班 0001 小班 い 施業番号 1 枝番 - 整理番号 1

植栽更新森林
有無 有無 鳥獣害防止 森林区域 有無

一待整備相当区域 有無

森林経営計画
有無 年度 認定番号 認定者名

施業履歴
除間伐 履歴1 履歴2 間伐履歴面積 0.00 ha
その他 履歴1 履歴2

参考現況
調査年 樹高 径級 林分密度

伐採計画
伐採計画
伐採計画

保護のための伐採計画
時期 面積 0.00 ha

間伐計画(計以外)
林冠8/10未満(計算対象外) 治山箇所等

その他
森林追加箇所 備考

伐採計画
伐採始期 伐採終期 主伐・間伐別 伐採方法 伐採率・間伐率 0% 伐採面積 0.00 ha 伐採立木材積 0

造林計画
造林時期 造林方法 再植造林等別 造林樹種 造林面積 0.00 ha 植栽・更新本数 本/ha

複数の施業班に対し、伐採計画・造林計画・保育計画・保護計画を一括入力することが可能です。

一括入力する施業班を一覧から行選択して、入力する計画に応じた「一括入力」ボタンをクリックすると、「各一括入力」画面が表示されます。

経営計画編集

概要出力 森林経営計画書 市町村森林整備計画 Rev. 3.1.0.0

経営計画
 管理番号 R02_218_03_2142_0001 変更回数 0 回 計画状態 新規作成中 所轄 - 振興局 諏訪 所轄 - 市町村 茅野市 拡大表示
 計画種類 林班(単独) 当初/変更別 当初 計画期間 変更計画 長期の伐採立木材積及び造林面積の期間設定
 所在市町村 茅野市 始期 令和8年02月01日 始期 基準日 令和2年09月15日
 申請者 森林太郎 (1分期の始期) 当該計画の分期 1分期
 団地名 森林団地 経営計画申請書

認定情報
 認定区分 市町村認定 認定番号 認定年月日
 認定市町村 茅野市 認定権者

計画データ
 施業班追加 振興局 市町村 林班 小班 大字 施業番号 林番 整理番号 森林経営計画地外 非表示
 施業班級込条件 施業班級込 移動 所有者 森林の現況 伐採計画 造林計画 保育計画

E	整理キー	振興局	市町村	林班	小班	大字	施業番号	林番	整理番号	所有形態	所在	氏名	共有数	存 在	保安林1
	21420001A001-01	諏訪	茅野市	0001	い	金沢	1	-	1	団体	所在: 214207000...	氏名: 214207000...		在	
	21420001A001-02	諏訪	茅野市	0001	い	金沢	1	-	2	団体	所在: 214207000...	氏名: 214207000...		在	
	21420001A002-01	諏訪	茅野市	0001	い	金沢	2	-	1	団体	所在: 214207000...	氏名: 214207000...		在	
	21420001A003-01	諏訪	茅野市	0001	い	金沢	3	-	1	団体	所在: 214207000...	氏名: 214207000...		在	
	21420001A004-01	諏訪	茅野市	0001	い	金沢	4	-	1	団体	所在: 214207000...	氏名: 214207000...		在	
	21420001A005A01	諏訪	茅野市	0001	い	金沢	5	イ	1	団体	所在: 214207000...	氏名: 214207000...		在	
	21420001A005A02	諏訪	茅野市	0001	い	金沢	5	イ	2	団体	所在: 214207000...	氏名: 214207000...		在	
	21420001A005B01	諏訪	茅野市	0001	い	金沢	5	ロ	1	団体	所在: 214207000...	氏名: 214207000...		在	

一括入力
 伐採計画 造林計画
 保育計画 保護計画

登録 戻る

複数施業班を選択した状態で、一括入力の各計画ボタンをクリックすると、「各一括入力」画面が表示されます。必要な情報を入力し、「反映」ボタンをクリックすると、選択した施業班に対し、入力内容が反映されます。

伐採計画一括入力 Rev. 3.1.0.0

伐採計画

伐採始期

伐採終期

主伐・間伐別

伐採方法

伐採率・間伐率 0 %

反映 閉じる

造林計画一括入力 Rev. 3.1.0.0

造林計画

造林時期

造林方法

再造林・拡大造林等別

造林樹種

植栽・更新本数 本/ha

反映 閉じる

保育計画一括入力 Rev. 3.1.0.0

保育計画

反映 閉じる

保護計画一括入力 Rev. 3.1.0.0

保護のための伐採計画

時期

面積 0.00 ha

反映 閉じる

8. 施業班の複写

施業班に対して複数の計画を入力する場合は、対象の施業班の行を選択し、「行編集開始」ラジオボタンを選択し「行複写」ボタンをクリックします。

E	整理キー	振興局	市町村	林班	小班	大字	施業番号	枝番	整理番号	所有形態	所在	氏名	共有款	在不在	保安林
	21420001A003-01	諏訪	茅野市	0001	(い)				1	団体	所在: 214207000...	氏名: 214207000...		在	
	21420001A004-01	諏訪	茅野市	0001	(い)				1	団体	所在: 214207000...	氏名: 214207000...		在	
	21420001A005A01	諏訪	茅野市	0001	(い)			5	イ	1	団体	所在: 214207000...		在	
	21420001A005A02	諏訪	茅野市	0001	(い)			5	イ	2	団体	所在: 214207000...		在	
	21420001A005B01	諏訪	茅野市	0001	(い)			5	ロ	1	団体	所在: 214207000...		在	
	21420001A006-01	諏訪	茅野市	0001	(い)			6	イ	1	個人	所在: 214209020...		在	
		茅野市	0001	(い)				7	イ	1	個人	所在: 214209020...		在	
		茅野市	0001	(い)				7	イ	2	個人	所在: 214209020...		在	

「行複写」画面が表示されるので、複写先施業班に新しい整理番号を入力して、施業班の複写を行います。必要な情報を入力後、「複写」ボタンをクリックします。

なお、本機能では、整理番号の追加のみ可能です。施業番号を追加する場合は市町村版で行ってください

Rev. 3.10.0

複写元施業班

市町村: 茅野市

林班: 0001

小班: (い)

施業番号: 5

枝番: 0

整理番号: 1

複写先施業班

市町村: 茅野市

林班: 0001

小班: (い)

施業番号: 5

枝番: 0

整理番号: 2

複写 開じる

複写元の下行に新たな行が複写されます。

経営計画編集

帳票出力(D) 森林経営計画書(D) 市町村森林整備計画 Rev 3.10.0

経営計画
 管理番号 [R02_218_03_2142_0001] 変更回数 [0] 回 計画状態 [新規作成中] 所轄 - 振興局 [諏訪] 所轄 - 市町村 [茅野市] 拡大表示
 計画種別 [林班(単独)] 当初:変更別 [当初] 計画期間 変更計画 長期の伐採立木材積及び造林面積の期間設定
 所在市町村 [茅野市] 始期 [令和3年02月01日] 基準日 [令和2年09月15日]
 申請者 [森林太郎] 終期 [令和3年01月31日] (1分期の始期) 当該計画の分期 [1分期] 経営計画申請書
 団地名 [森林団地]

認定情報
 認定区分 [市町村認定] 認定番号 [] 認定年月日 []
 認定市町村等 [茅野市] 認定権者 []

計画データ
 地業班級追加 振興局 市町村 林班 小班 大字 地業番号 枝番 整理番号 森林経営計画地外 非表示
 地業班級条件 地業班級込 移動 ●所有者 ○森林の現況 ○伐採計画 ○造林計画 ○保育計画

E	整理キー	振興局	市町村	林班	小班	大字	地業番号	枝番	整理番号	所有形態	所在	氏名	共有款	在 不在	保安林1
	21420001A003-01	諏訪	茅野市	0001	い	金沢	3	-	1	団体	所在: 214207000...	氏名: 214207000...		在	
	21420001A004-01	諏訪	茅野市	0001	い	金沢	4	-	1	団体	所在: 214207000...	氏名: 214207000...		在	
	21420001A005A01	諏訪	茅野市	0001	い	金沢	5	イ	1	団体	所在: 214207000...	氏名: 214207000...		在	
	21420001A005A02	諏訪	茅野市	0001	い	金沢	5	イ	2	団体	所在: 214207000...	氏名: 214207000...		在	
	21420001A005B01	諏訪	茅野市	0001	い	金沢	5	ロ	1	団体	所在: 214207000...	氏名: 214207000...		在	
	21420001A005B02	諏訪	茅野市	0001	い	金沢	5	ロ	2	団体	所在: 214207000...	氏名: 214207000...		在	
	21420001A006-01	諏訪	茅野市	0001	い	金沢	6	-	1	個人	所在: 214209020...	氏名: 214209020...		在	
	21420001A007A01	諏訪	茅野市	0001	い	金沢	7	イ	1	個人	所在: 214209020...	氏名: 214209020...		在	

○行編集開始 ●行編集終了
 一括編集 一括入力
 所有者 ソーニング 伐採計画 造林計画 エラーチェック エラー行表示
 個別計画入力 個別計画新規 森林経営計画 地業履歴 保育計画 保護計画 地業実施基準判定 エラー行表示解除
 全選択 選択リロード 全選択解除 0 件 実行 削除 実行
 事業体ファイル出力 登録 戻る

9. 施業班の削除

計画入力で不要となる施業班を削除します。

削除する施業班を選択して「行編集開始」ラジオボタンを選択し、「行削除」ボタンをクリックして不要な施業班を削除します。

【注意】

削除した施業班は元に戻せません。事業体ファイルから取り込まれた施業班を削除する場合は注意してください。

経営計画編集

帳票出力(○) 森林経営計画書(○) 市町村森林整備計画

経営計画

管理番号 [R02_218_03_2142_0001] 変更回数 [0] 回 計画状態 [新規作成中] 所轄-振興局 [諏訪] 所轄-市町村 [茅野市] 拡大表示

計画種類 [林班(単地)] 当初:変更別 [当初] 計画期間 長期の伐採立木材積及び造林面積の期間設定
 所在市町村 [茅野市] 始期 [令和3年02月01日] 委末日 [令和2年09月15日]
 申請者 [森林太郎] 終期 [令和3年01月31日] 当該計画の分期 [1分期]
 団地名 [森林団地] 経営計画申請書

認定情報

認定区分 [市町村認定] 認定番号 [] 認定年月日 []
 認定市町村 [茅野市] 認定権者 []

計画データ

施業班追加 振興局 市町村 林班 小班 大字 施業番号 扶養番号 森林経営計画地外 非表示

施業班選択条件 施業班選択 移動 ●所有者 ○森林の現況 ○伐採計画 ○造林計画 ○保育計画

E	整理キー	振興局	市町村	林班	小班	大字	所有形態	所在	氏名	共有数	存 在	保安林1	
	21420001A005A01	諏訪	茅野市	0001	い	金沢	イ	2	団体	所在: 214207000...	氏名: 214207000...	在	▼
	21420001A005A02	諏訪	茅野市	0001	い	金沢	イ	2	団体	所在: 214207000...	氏名: 214207000...	在	▼
	21420001A005B01	諏訪	茅野市	0001	い	金沢	イ	1	団体	所在: 214207000...	氏名: 214207000...	在	▼
	21420001A005B02	諏訪	茅野市	0001	い	金沢	イ	2	団体	所在: 214207000...	氏名: 214207000...	在	▼
	21420001A006-01	諏訪	茅野市	0001	い	金沢	イ	1	個人	所在: 214209020...	氏名: 214209020...	在	▼
	21420001	諏訪	茅野市	0001	い	金沢	イ	1	個人	所在: 214209020...	氏名: 214209020...	在	▼
	21420001	諏訪	茅野市	0001	い	金沢	イ	2	個人	所在: 214209020...	氏名: 214209020...	在	▼
	21420001	諏訪	茅野市	0001	い	金沢	イ	1	個人	所在: 214209020...	氏名: 214209020...	在	▼

全選択 選択しロード 行編集開始 行編集 個別計画入力 一括編集 一括入力 所有者 ソーシング 伐採計画 造林計画 エラーチェック エラー行表示

全選択解除 0 件 行削除 個別計画新規 森林経営計画 施業履歴 保育計画 保護計画 施業実施基準判定 エラー行表示解除

事業体ファイル出力 登録 戻る

「確認」画面が表示されるので、問題なければ「はい」ボタンをクリックします。

確認

？ 選択された行を削除します。
宜しいですか？

はい(Y) いいえ(N)

10. 認定用のエラーチェック

全ての経営計画を入力したら、シミュレーション判定（施業実施基準判定）を行う前にエラーチェックを実施します。

「エラーチェック」ボタンをクリックします。

The screenshot shows the '経営計画編集' (Management Plan Editing) interface. At the top, there are fields for '管理番号' (Management No.), '計画状態' (Plan Status), and '所轄' (Jurisdiction). Below this is a table of plan details with columns for '整理キー' (Organization Key), '振興局' (Agency), '市町村' (Municipality), '林班' (Forest Class), '小班' (Sub-class), '大字' (Township), '施業番号' (Operation No.), '枝番' (Branch No.), '整理番号' (Organization No.), '所有形態' (Ownership Type), '所在' (Location), '氏名' (Name), '共有数' (Number of Shares), '在不在' (Existence), and '保安林' (Forest Protection). At the bottom, there are several buttons: '全選択' (Select All), '全選択解除' (Deselect All), '一括編集' (Batch Edit), and '一括入力' (Batch Input). The 'エラーチェック' (Error Check) button is highlighted with a red box, and a yellow callout bubble with the text 'クリック' (Click) points to it.

エラーチェックが開始されます。

The screenshot shows a message box titled 'エラーチェック中' (Error Check in Progress). The text inside reads: 'しばらくお待ち下さい...' (Please wait for a moment...), '現況データ確認中: 78/147' (Checking current data: 78/147), and a progress bar.

エラーがない場合は以下のメッセージ画面が表示されますが、エラーがある場合は「エラーチェック結果」画面が表示されます。

The screenshot shows a message box titled 'エラーチェック' (Error Check). The text inside reads: 'エラーはありませんでした。' (There are no errors.) and an 'OK' button.

エラーが発生した場合は、エラー内容を確認してエラーを解消してください。
※エラーがある状態では、施業実施基準判定において適合判定になりません。

エラーチェック結果

管理番号 変更回数 回 Rev. 3.1.0.0

エラーチェック結果

市町村	林班	小班	施業 番号	枝番	整理 番号	エラー 区分	エラー内容
茅野市	0001	い	1	-	1	×	主伐・造林計画が不適です。(天然) ・人工林計業組で主伐計画しており、2年以内の植栽がありません。 ・人工林計業組以外で主伐計画しているが、5年以内の天然更新がありません。 ・もしくは、造林計画のみで主伐がありません。
茅野市	0001	い	1	-	1	×	伐採計画不整合エラーです。(全項目入力) 「伐採始期」、「主伐・間伐期」、「伐採方法」、「伐採率・間伐率」に 何れか一つでも入力されている場合は4項目を全て入力して下さい。 ただし、「伐採終期」が入力されている場合は伐採計画の全項目を入力して下さい。

エラー件数(×) 件 エラーを修正してください。

ワーニング件数(△) 件

(参考) エラーチェック結果の保存

エラー内容を保存する場合、「エラーチェック結果」画面にて「エラーリスト出力」ボタンをクリックし、保存場所を指定するとエラーリストを出力することができます。

エラーチェック結果

管理番号 R02_218_03_2142_0001 変更回数 0 回 Rev. 3.10.0 拡大表示

エラーチェック結果

市町村	林班	小班	施業 番号	枝番	整理 番号	エラー 区分	エラー内容
茅野市	0001	い	1	-	1	×	主伐・造林計画が不適です。(天然) ・人工林計業組で主伐計画しており、2年以内の植栽がありません。 ・人工林計業組以外で主伐計画しているが、5年以内の天然更新がありません。 ・もしくは、造林計画のみで主伐がありません。
茅野市	0001	い	1	-	1	×	伐採計画不整合エラーです。(全項目入力) 「伐採始期」、「主伐・間伐期」、「伐採方法」、「伐採率・間伐率」に 何れか一つでも入力されている場合は4項目を全て入力して下さい。 ただし、「伐採終期」が入力されている場合は伐採計画の全項目を入力して下さい。

エラー件数(×) 2 件 エラーを修正してください。
ワーニング件数(△) 0 件

①クリック

エラーリスト出力 閉じる

ファイルの出力が完了すると、以下のメッセージ画面が表示されるので「OK」ボタンをクリックします。

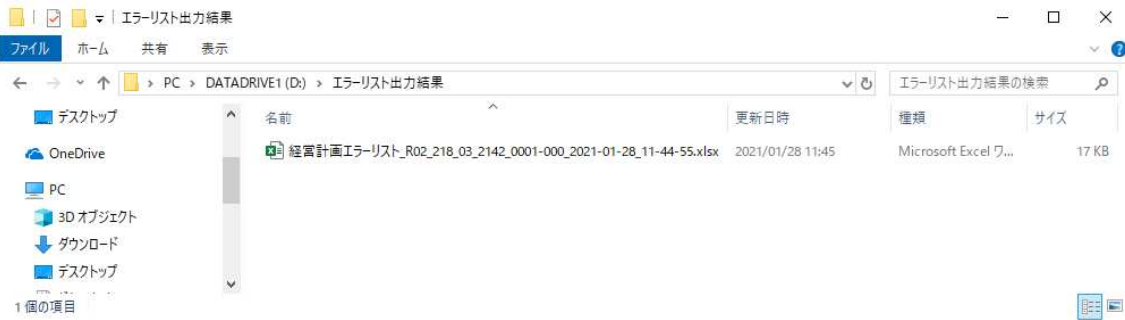
エラーチェック処理

経営計画エラーリストを出力しました。

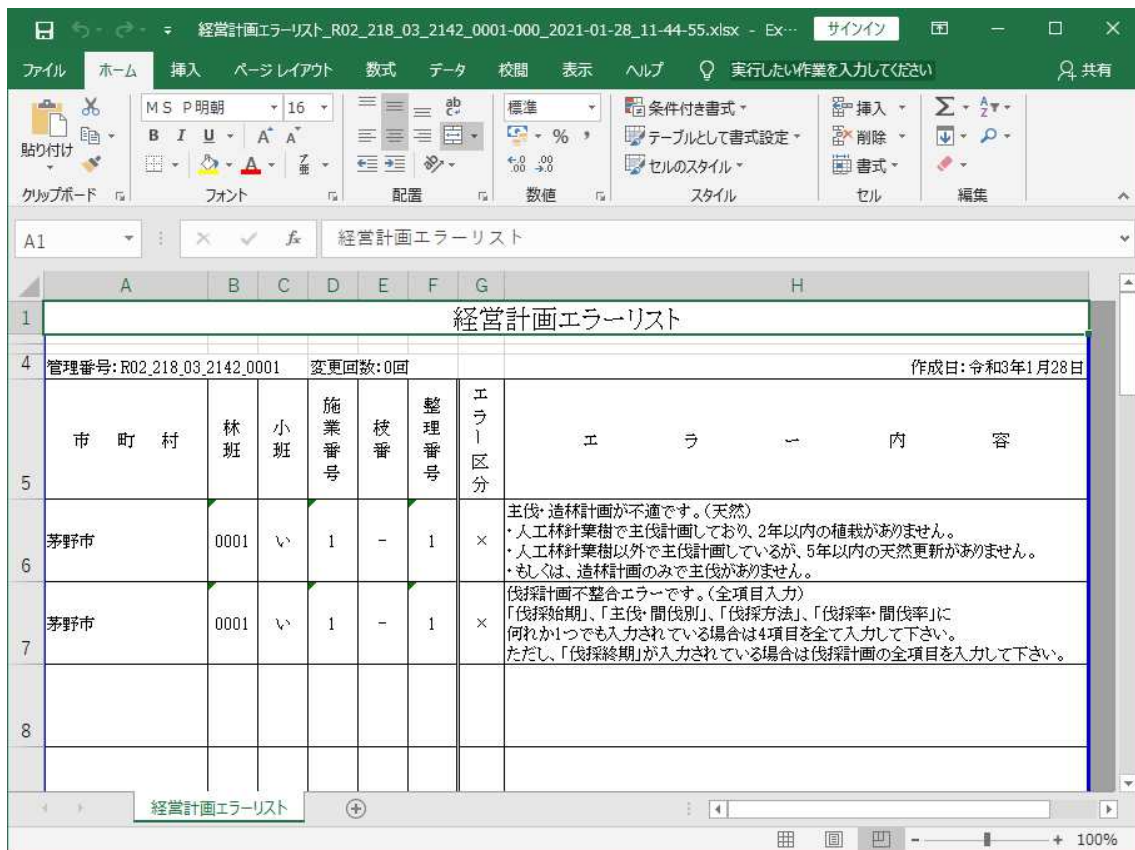
②クリック

OK

指定したフォルダにエラーチェック結果が Excel 形式にて出力されます。



出力された Excel ファイルを開くと、エラーの詳細を確認することができます。



なお、エラー箇所がある場合、「エラー行表示」ボタンが有効となります。本ボタンをクリックすると、エラー箇所のある施業班の対象行のみを表示することができます。

「エラー行表示解除」ボタンをクリックすると、元の表示状態に戻ります。

※エラーが発生している施業班は、「経営計画編集」画面でオレンジ色にハイライト表示されます。

経営計画編集

概要出力 森林経営計画書 市町村森林整備計画

経営計画

管理番号 [R02_218_03_2142_0001] 変更回数 [0] 回 計画状態 [新規作成中] 所轄 - 振興局 [諏訪] 所轄 - 市町村 [茅野市] 拡大表示

計画種類別 [林班(単地)] 当初:変更別 [当初] 計画期間 長期の伐採立木材積及び造林面積の期間設定

所在市町村 [茅野市] 始期 [令和3年02月01日] 変更計画 始期 [] 基準日 [令和2年09月15日]

申請者 [森林太郎] 終期 [令和3年01月31日] 当該計画の分期 [1分期] 経営計画申請書

団地名 [森林団地]

認定情報

認定区分 [市町村認定] 認定番号 [] 認定年月日 []

認定市町村 [茅野市] 認定権者 []

計画データ

施業班追加 振興局 市町村 林班 小班 大字 施業番号 枝番 整理番号 森林経営計画地外 非表示

施業班紐込条件 [] [] [] [] [] [] [] [] [] 施業班紐込 [] [] 移動 [] 所有者 [] 森林の現況 [] 伐採計画 [] 造林計画 [] 保育計画 []

E	整理キー	振興局	市町村	林班	小班	大字	施業番号	枝番	整理番号	所有形態	所在	氏名	共有数	在	保安林1
▶	21420001A001-01	諏訪	茅野市	0001	い	金沢	1	-	1	団体	所在:214207000_	氏名:214207000_		在	

全選択 選択リロード 実行 個別行入力 一括編集 一括入力 エラーチェック エラー行表示

全選択解除 [0] 件 行削除 個別行新規 森林経営計画 施業履歴 伐採計画 造林計画 保育計画 保護計画 地業実施基準判定 エラー行表示解除

事業性ファイル出力 登録 戻る

エラーチェックにてエラーと判定された内容については、以下の説明文が生成されるので、エラー内容を確認しエラーを解消します。

一覧中、緑色で示したエラーチェック（S015、G004、G005、K018、K019、K020）が追加されました。

種別	エラーコード	エラータイトル	エラー内容
申請内容 不整合	S001	認定不整合（市町村認定で複数市町村が含まれる）	認定不整合（市町村認定経営計画に複数市町村が含まれています。:<市町村名>）
	S002	認定不整合（知事認定で1市町村のみ指定されている）	認定不整合（知事認定経営計画で1市町村のみ指定されています。:<市町村名>）
	S003	市町村森林整備計画未登録エラー	市町村森林整備計画が登録されていません。
	S004	認定請求者数不正エラー（個人・単独）	個人・林班（単独）・区域（単独）の計画に認定請求者が2人以上登録されています。
	S005	認定請求者数不正エラー（共同）	林班（共同）・区域（共同）の計画に認定請求者が1人しか登録されていません。
	S006	林班面積不足エラー	林班面積不足（<計画対象面積合計>haが<総面積合計>の1/2を下回っています。）
	S007	個人面積不足エラー	個人面積不足（<面積合計値>haが100haを下回っています。）
	S008	区域面積不足エラー	区域面積不足（<面積合計値>haが30haを下回っています。）
	S009	計画期間未入力エラー	計画期間入力エラー。計画期間が入力されていません。
	S010	申請者未入力エラー	申請者が入力されていません。
	S011	認定請求者未入力エラー	認定請求者が入力されていません。
	S012	変更計画-始期未入力エラー	変更計画(始期)入力エラー。変更計画(始期)が入力されていません。
	S013	基準日(1分期の始期)未入力エラー	基準日(1分期の始期)入力エラー。基準日(1分期の始期)が入力されていません。
	S014	当該計画の分期未入力エラー	当該計画の分期が入力されていません。
	現況不整合	S015	認定不整合（市町村認定で認定市町村と異なる市町村が存在する）
G001		森林簿重複エラー	重複する森林簿が存在します。
G002		森林簿情報必須入力エラー	森林簿情報に未入力の項目があります。（<未入力箇所>）
G003		樹種未入力エラー	林種が「人工」、「天然」、「更田」の何れかの箇所へ樹種が入力されていません。
G004		森林経営計画情報不連携エラー-1	森林経営計画の入力内容が不連携です。 森林経営計画ありの場合は年度、認定番号、認定者名を全て入力してください。
G005	森林経営計画情報不連携エラー-2	森林経営計画の入力内容が不連携です。 森林経営計画なしの場合は年度、認定番号、認定者名を全て未入力にしてください。	
計画不整合	K001	伐採対象外エラー	伐採対象ではありません。 木が無い、禁伐箇所、所有者不明、治山事業地、開発箇所、施設敷き、更新困難地でありながら、伐採計画があります。
	K002	主伐・造林計画が不連携エラー	主伐・造林計画が不連携です。 ・人工林針葉樹で主伐計画しており、2年以内の植栽がありません。 ・人工林針葉樹以外で主伐計画しているが、5年以内の天然更新がありません。 ・もしくは、造林計画のみで主伐がありません。
	K003	主間伐未選択エラー	主間伐が未選択です。伐採時期に入力し、主伐・間伐別の入力がありません。
	K004	主伐林齢未済エラー	主伐林齢に達していません。 森林のゾーニングにより計算される、主伐林齢に達する前に主伐を計画しています。
	K005	伐採面積オーバー	伐採面積がオーバーしています。森林簿の混交面積より多い伐採計画です。
	K006	植栽・更新計画未指定エラー	植栽・更新計画が空欄です。造林計画で計画されていない項目があります。
	K007	択伐率・間伐率基準以上エラー	択伐率・間伐率が基準以上になっています。 ・間伐率35%超 ・択伐率30%超（天然更新） ・択伐率40%超（植栽更新）
	K008	間伐間隔(履歴5年以上)エラー	間伐間隔(履歴5年以上)が不連携です。前間伐から5年以内の間伐はできません。
	K009	皆伐適用外(履歴択伐)エラー	皆伐適用外(履歴択伐)です。施業種が履歴林による択伐施業の場合、皆伐はできません。
	K010	主伐の選択組合せエラー	主伐の選択組合せエラーです。主伐は「皆伐」か「択伐」を選択してください。
	K011	間伐の選択組合せエラー	間伐の選択組合せエラーです。間伐は「単木」又は「列状」を選択してください。 尚、単木はいわゆる点状間伐の事です。
	K012	間伐林齢オーバー	間伐林齢を超えています。 ナラ・クスギ・その他広葉樹は60年まで、上記以外の森林は、標準伐期齢の2倍まで間伐ができます。
	K013	伐採計画不整合エラー	「伐採始期」、「主伐・間伐別」、「伐採方法」、「伐採率・間伐率」に何れか1つでも入力されている場合は4項目を全て入力して下さい。 ただし、「伐採終期」が入力されている場合は伐採計画の全項目を入力して下さい。
	K014	造林計画不整合エラー	「造林時期」、「造林方法」、「再造林別」、「造林樹種」、「植栽・更新本数」に何れか1つでも入力されている場合は5項目を全て入力して下さい。 ただし「造林方法」に「その他」が入力されている場合は「造林時期」項目のみを入力して下さい。
	K015	伐採時期不連携エラー	「伐採始期」、「伐採終期」の何れかが計画期間外となっています。
	K016	造林時期不連携エラー	「造林時期」が不連携です。「計画期間-始期」より10年以内を入力して下さい。
	K017	植栽更新森林の植栽・更新計画不連携エラー	植栽更新森林の植栽・更新計画が不連携です。 市町村森林整備計画において「植栽によらなければ的確な更新が困難な森林」に指定されている場合、森林経営計画において植栽による更新を計画する必要があります。
K018	伐採始期・伐採終期入力相関エラー	伐採終期に伐採始期より前の年度が入力されています。 伐採終期は伐採始期以降の年度を入力してください。	
K019	造林面積オーバー	造林面積がオーバーしています。 森林簿の混交面積より多い造林計画です。	
K020	伐採率入力範囲エラー	伐採率は0～100の範囲で入力してください。	

11. 施業実施基準判定

経営計画のシミュレーション判定を実施します。

「施業実施基準判定」ボタンをクリックします。

※経営計画の編集後にエラーチェックを実施するまで「施業実施基準判定」ボタンは選択できません。

経営計画編集

帳票出力 森林経営計画書 市町村森林整備計画

経営計画

管理番号 [R02_218_03_2142_0001] 変更回数 [0] 回 計画状態 [新規作成中] 所轄 - 振興局 [諏訪] 所轄 - 市町村 [茅野市]

計画種類 [林班(単体)] 当初・変更別 [当初] 計画期間 始期 [令和3年02月01日] 変更計画 始期 [] 長期の伐採立木材積及び造林面積の期間設定 (1分期の始期) [令和2年09月15日] 当期計画の分期 [1分期]

所在市町村 [茅野市] 申請者 [森林太郎] 団地名 [森林団地]

認定情報

認定区分 [市町村認定] 認定番号 [] 認定年月日 []

認定市町村等 [茅野市] 認定権者 []

計画データ

E	整理キー	振興局	市町村	林班	小班	大字	地業番号	林番	整理番号	所有形態	所在	氏名	共有数	在不在	保安林
	21420001A001-01	諏訪	茅野市	0001	い	金沢	1	-	1	団体	所在: 214207000... 氏名: 214207000...			在	
	21420001A001-02	諏訪	茅野市	0001	い	金沢	1	-	2	団体	所在: 214207000... 氏名: 214207000...			在	
	21420001A002-01	諏訪	茅野市	0001	い	金沢	2	-	1	団体	所在: 214207000... 氏名: 214207000...			在	
	21420001A003-01	諏訪	茅野市	0001	い	金沢	3	-	1	団体	所在: 214207000... 氏名: 214207000...			在	
	21420001A004-01	諏訪	茅野市	0001	い	金沢	4	-	1	団体	所在: 214207000... 氏名: 214207000...			在	
	21420001A005A01	諏訪	茅野市	0001	い	金沢	5	イ	1	団体	所在: 214207000... 氏名: 214207000...			在	
	21420001A005A02	諏訪	茅野市	0001	い	金沢	5	イ	2	団体	所在: 214207000... 氏名: 214207000...			在	
	21420001A005B01	諏訪	茅野市	0001	い	金沢	5	ロ	1	団体	所在: 214207000... 氏名: 214207000...			在	

全選択 選択リスト 一括編集 一括入力 エラーチェック

地業実施基準判定

最初に「計算実行」ボタンをクリックして、認定基準に合致しているか、システムで検証を行います。

施業実施基準判定

経営計画

管理番号 [R02_218_03_2142_0001] 変更回数 [0] 回 計画状態 [新規作成中] 所轄 - 振興局 [諏訪] 所轄 - 市町村 [茅野市]

計画種類 [林班(単体)] 当初・変更別 [当初] 計画期間 始期 [令和3年02月01日] 変更計画 始期 [] 長期の伐採立木材積及び造林面積の期間設定 (1分期の始期) [令和2年09月15日] 当期計画の分期 [1分期]

所在市町村 [茅野市] 申請者 [森林太郎] 団地名 [森林団地]

認定情報

認定区分 [市町村認定] 認定番号 [] 認定年月日 []

認定市町村等 [茅野市] 認定権者 []

計画対象区域

全体面積 [82.88] ha 全体材積 [16,598] m³

伐採面積 [0.00] ha 造林面積 [0.00] ha

所有者数 [814] 人

総量1 総量2 総量3 地業種共通 皆伐 皆伐・10 皆伐・長伐 複層林 複層林(皆伐) 特定広葉樹

総量1判定

面積適合基準(林班計画)

計画面積の適合状況

計画対象面積 \geq 基準面積 + [] 適合判定

※「基準面積」は、林班計画の場合は「対象森林の林班面積」、区域計画の場合は「80ha」、個人計画の場合は「100ha」、林班計画の場合、認定者(県・市町村)は、計画書表紙の林班面積(所有者不明等森林を除く)を市町村指定面積を確認する事

主伐計画の適合(適正な伐採立木材積)

○主伐量(択伐・皆伐・特定広葉樹施業森林以外)の上限

※択伐・特定広葉樹は主伐主伐以外の成長量 主伐主伐成長維持標準森林の成長量

森林経営計画における主伐量 $<$ 標準伐採量 (Ew) 適合判定

$E_w = (Z \times (V_w - V_n) / T_a) \times 0.5$ 修正カマラシキ式

Ew: 標準伐採量

Z: 当該森林の年間成長量 (ただし、当該森林が木材生産機能維持増進森林である場合は、1.2を乗じて得た値) (対象森林のうち択伐・皆伐・特定広葉樹施業森林を除く)を林の年間成長量の面積加重平均)

Vw: 期首立木材積

Vn: 基準立木材積

対象森林のうち主伐(択伐・皆伐・特定広葉樹施業森林を除く)を行なうことのできる林分の下限に達した場合の立木材積の2分の1

Ta: 更新期

対象森林において主伐(択伐・皆伐・特定広葉樹施業森林を除く)を行なうことのできる林分の面積加重平均

計算実行

計算実行後は、以下のように間伐下限面積等の値が反映されていることを確認します。

画面右上の計算判定が適合となれば、認定基準に適合していることとなります。不適合となった場合は、判定画面下部の「施業基準判定一覧」「別表1-1」「別表1-2」「別表1-3」「別表2-1」ボタンから不適合箇所を確認し、適合するように修正してください。

施業基準判定 (Rev. 3.10.0)

経営計画
 管理番号: R02_210_03_2142_0001 | 変更回数: 0 | 計画状態: 新規作成中 | 所轄: 福井県 | 調査 | 所轄: 市町村 | 茅野市
 計画種類: 林班(単位) | 当初: 変更別 | 当初
 所在市町村: 茅野市 | 計画期間: 始期: 令和8年02月01日 | 変更計画: 始期: | 終期: 令和8年01月31日
 森林簿通期日: 令和2年09月01日 | 長期の間伐採立木材積及び造林面積の期間設定: 基準日: 令和2年09月15日 | 当該計画の分期: 1分期
 申請者: 森林太郎 | 園地名: 森林団地

計画対象区域
 全伐面積: 82.86 ha | 全伐材積: 16,599 m³
 伐採面積: 0.00 ha | 造林面積: 0.00 ha
 所有者数: 314人

認定情報
 認定区分: 市町村認定 | 認定番号: | 認定年月日: | 総合判定: 不適合
 認定市町村等: 茅野市 | 認定権者: | 計算判定: 不適合

総量1: 82.86 | 総量2: 97.44 | 総量3: | 施業種共通: 適合 | 皆伐: | 皆伐+10: | 皆伐+長伐: | 残層林: | 残層林(皆伐): | 特定広葉樹

主伐計画の適合(適正な伐採立木材積)
 ○主伐量(皆伐残層・特定広葉樹施業森林以外)の上限
 年間成長量(Z) = $\frac{\text{期初・特定広葉樹以外材積} + \text{木材生産機能維持増進森林の成長量}}{\text{期首立木材積}(Vw)} \times 1.2$
 期首立木材積(Vw) = 16,599
 基準立木材積(Vn) = $\frac{11,162}{\text{標準伐採量} \div \text{対象面積}} \times 1/2$
 更生期(Ta) = $\frac{2,813.45}{34.38} \div 81.83$
 標準伐採量 Ew = $(Z + (Vw - Vn) / Ta) \times 5$ = 2,412.16

森林経営計画における主伐量 < 標準伐採量(Ew) 適合判定: 適合
 Ew = $(Z + (Vw - Vn) / Ta) \times 5$ 修正カマルタキ方式
 Z: 当該森林の年間成長量 (ただし、当該森林が木材生産機能維持増進森林である場合は、1.2を乗じて得た値)
 Vw: 期首立木材積 (対象森林のうち主伐(皆伐残層林・特定広葉樹施業森林を除く)を行つことのできる材積の下限に達した場合の立木材積の2分の1)
 Vn: 基準立木材積 (対象森林において主伐(皆伐残層林・特定広葉樹施業森林を除く)を行つことのできる材積の面積加重平均)

基礎集計データ
 ●基礎データ(その1) 伐採計画数量 造林計画面積数量 各種面積等 ●基礎データ(その2) 各種材積等
 別表 1-1 | 別表 1-2 | 別表 1-3 | 別表 2-1

計算実行 | 施業基準判定一覧 | 計算 | 閉じる

次ページに各別表画面を示します。

(参考) 別表の表示画面

<別表 1 - 1 >

別表 1 - 1 Rev. 3.1.0.0

伐採計画数量

年度	伐採面積(ha)							伐採材積(m ³)							
	主伐			間伐			小計	主伐			間伐			小計	
	皆伐	択伐	小計	単木	列状	小計		皆伐	択伐	小計	単木	列状	小計		
2020	0.00	0.00	0.00	0.00	0.00	0.00	0.00	0	0	0	0	0	0	0	0
2021	0.00	0.00	0.00	0.00	0.00	0.00	0.00	0	0	0	0	0	0	0	0
2022	0.00	0.00	0.00	0.00	0.00	0.00	0.00	0	0	0	0	0	0	0	0
2023	0.00	0.00	0.00	0.00	0.00	0.00	0.00	0	0	0	0	0	0	0	0
2024	0.00	0.00	0.00	0.00	0.00	0.00	0.00	0	0	0	0	0	0	0	0
2025	0.00	0.00	0.00	0.00	0.00	0.00	0.00	0	0	0	0	0	0	0	0
合計	0.00	0.00	0.00	0.00	0.00	0.00	0.00	0	0	0	0	0	0	0	0
内	施業種・複層・複択・特定広以外		0.00			0.00	0.00			0				0	0
内	施業種・複層・複択・特定広		0.00			0.00	0.00			0				0	0

※伐採始期の年度にて伐採面積・伐採材積を集計しています。

[閉じる](#)

<別表 1 - 2 >

別表 1 - 2 Rev. 3.1.0.0

造林計画面積数量 (単位:ha)

年度	人工造林				萌芽更新				天然更新				その他	小計	
	再造	拡大	補助	小計	再造	拡大	補助	小計	再造	拡大	補助	小計			
2020	0.00	0.00	0.00	0.00	0.00	0.00	0.00	0.00	0.00	0.00	0.00	0.00	0.00	0.00	0.00
2021	0.00	0.00	0.00	0.00	0.00	0.00	0.00	0.00	0.00	0.00	0.00	0.00	0.00	0.00	0.00
2022	0.00	0.00	0.00	0.00	0.00	0.00	0.00	0.00	0.00	0.00	0.00	0.00	0.00	0.00	0.00
2023	0.00	0.00	0.00	0.00	0.00	0.00	0.00	0.00	0.00	0.00	0.00	0.00	0.00	0.00	0.00
2024	0.00	0.00	0.00	0.00	0.00	0.00	0.00	0.00	0.00	0.00	0.00	0.00	0.00	0.00	0.00
2025	0.00	0.00	0.00	0.00	0.00	0.00	0.00	0.00	0.00	0.00	0.00	0.00	0.00	0.00	0.00
2026	0.00	0.00	0.00	0.00	0.00	0.00	0.00	0.00	0.00	0.00	0.00	0.00	0.00	0.00	0.00
2027	-	-	-	-	0.00	0.00	0.00	0.00	0.00	0.00	0.00	0.00	0.00	0.00	0.00
2028	-	-	-	-	0.00	0.00	0.00	0.00	0.00	0.00	0.00	0.00	0.00	0.00	0.00
2029	-	-	-	-	0.00	0.00	0.00	0.00	0.00	0.00	0.00	0.00	0.00	0.00	0.00
合計	0.00	0.00	0.00	0.00	0.00	0.00	0.00	0.00	0.00	0.00	0.00	0.00	0.00	0.00	0.00

※主伐に伴い天然更新 を行う伐採数量	面積	0.00	始期面積	0.00
	材積	0	始期材積	0

[閉じる](#)

<別表 1 - 3>

別表 1 - 3 Rev. 3.1.0.0

各種面積等

施業種	計画始期の計画対象森林			計画始期の間伐計算対象森林			間伐計算面積内訳	
	面積	材積	成長量	面積	材積	成長量	標準伐期未満	標準伐期以上
皆伐 + 10	0.00	0	0	0.00	0	0	0.00	0.00
長伐期	0.00	0	0	0.00	0	0	0.00	0.00
複	82.85	16,598	162	4.93	1,010	13	0.00	4.93
複択	0.00	0	0	0.00	0	0	0.00	0.00
特定広	0.00	0	0	-	-	-	-	-
皆伐	0.00	0	0	0.00	0	0	0.00	0.00
合計	82.85	16,598	162	4.93	1,010	13	0.00	4.93

※上記の施業種「皆伐」の内木材生産機能森林

木材生産維持増進林	計画始期の計画対象森林		
	面積	材積	成長量
	0.00	0	0

※複層及び択伐複層での間伐面積(単層林)

複	0.00
複択	0.00

複層林施業を行う森林以外

林齢が標準伐期として算出される材積	11,162
更新期 = 標準伐 × 対象面積 ÷ 対象材積	2,813.45 ÷ 81.82

[閉じる](#)

<別表 2 - 1>

別表 2 - 1 Rev. 3.1.0.0

各種材積等

- ・択伐複層林施業森林

標準伐期臨部時点の立木材積	0
択伐複層林施業森林の主伐(択伐)材積	0
- ・択伐複層林施業森林以外の複層林施業森林(植栽・萌芽更新)

植栽・萌芽更新により計画される複層林施業の主伐(択伐)伐採量	0
上に係る森林の計画始期の立木材積	0
- ・択伐複層林施業森林以外の複層林施業森林(全体)

標準伐期臨部時点の立木材積	11,162
択伐複層林施業森林以外の複層林施業森林の主伐材積	0

[閉じる](#)

適合判定の確認は、「総量」「施業種共通」「皆伐」「皆伐+10」「皆伐+長伐」「複層林」「複層林(択伐)」「特定広葉樹」の各種タブを切り替え、不適合項目がないことを確認します。

また、判定機能の一部については、システム外のチェックとしてしているところがあるため、計算実行後に適合判定が空欄となる箇所については手動で「適合」「不適合」「該当なし」を選択し、右上の総合判定が「適合」となっていることを確認します。

施業実施基準判定

経営計画
管理番号: R02_210_03_2142_0001 | 変更回数: 0 | 計画状態: 新規作成中 | 所轄: 福井県 | 調査 | 所轄: 市町村 | 茅野市

計画種類: 林班(単位) | 当初: 変更別 | 当初 | 計画期間: 始期: 令和8年02月01日 | 更新計画: 終期: 令和8年01月31日 | 変更計画: 始期: | 終期: | 変更日: | (1分期の始期) | 当該計画の分期: 1分期

所在市町村: 茅野市 | 森林簿通用品: 令和2年09月01日 | 申請者: 森林太郎 | 団地名: 森林団地

認定情報
認定区分: 市町村認定 | 認定番号: | 認定年月日: | 総合判定: 不適合 | 計算判定: 不適合

認定市町村等: 茅野市 | 認定権者: |

総量1 | 総量2 | 総量3 | 施業種共通 | 皆伐 | 皆伐+10 | 皆伐+長伐 | 複層林 | 複層林(択伐) | 特定広葉樹

施業種共通判定: 不適合

植栽計画の適合(適正な植栽)
人工林(ナキ・シラ・サカに限る)を主伐する場合、2年以内に植栽計画があるか。上記以外の森林の主伐は、6年以内の更新計画があるか。
※不適合の場合、人工林主伐箇所かつ植栽が無い箇所数を表示
※市町村森林整備計画で植栽によらなければ適確な更新が困難な森林に指定されている場合は不適合。それ以外の場合は、現地調査を行いその結果更新可能と判断された場合、右判定欄に「適合」を入力

間伐計画の適合(適正な間伐)
(1) 間伐材積の上限 38%以内
※不適合の場合、間伐率38%以上の箇所数を表示
(2) 間伐材積の確認
※森林環境保全直接支援事業(造林補助事業)の対象外なので、留意した上で右判定欄に「適合」を入力
※不適合の場合、間伐材積の基準超過箇所数を表示

連続する伐採面積の適合(適正な伐採方法)

市町村森林整備計画との適合
下記において、市町村森林整備計画との整合を図ること
(1) 植栽本数
市町村森林整備計画に記載された樹種毎の植栽本数と適合するか?
(主)複層林を回る場合の樹下植栽については、標準的な植栽本数に下層木以外の立木の伐採率(材積による率)を乗じた本数以上を過数すること。
(2) 天然更新本数
市町村森林整備計画に記載された樹種毎の期待成立本数と適合するか?
(3) 鳥獣害防止森林区域
市町村森林整備計画に記載された森林の保護に関する事項と適合するか?
※市町村森林整備計画との整合が適正な場合、右判定欄に「適合」を入力

計算実行 | 施業実施基準判定一覧

空欄箇所を手動で設定

次ページに各判定画面を示します。

(参考) 判定表示画面

< 総量 1 >

施業実施基準判定

管理番号 [R02_218_03_2142_0001] 変更回数 [0] 回 計画状態 [新規作成中] 所轄 - 振興局 [] 課 [] 所轄 - 市町村 [茅野市]

計画種類 [林班(単位)] 当初/変更別 [当初] 計画期間 開始 [令和2年02月01日] 終了 [令和2年01月31日] 変更計画 開始 [] 終了 []

所在市町村 [茅野市] 森林簿適用日 [令和2年09月01日] 申請者 [森林太郎] 団地名 [森林団地]

認定情報 認定区分 [市町村認定] 認定番号 [] 認定年月日 [] 認定市町村等 [茅野市] 認定備考 []

計画対象区域 Rev. 3.10.0
 全体面積 [82.88] ha 全体材積 [16,599] m³
 伐採面積 [0.00] ha 造林面積 [0.00] ha
 所有者数 [314] 人

総量1 総量2 総量3 施業種共通 皆伐 皆伐+10 皆伐+長伐 複層林 複層林(択伐) 特定広葉樹

総量1判定 [適合]

面積適合基準(林班計画)
 計画対象面積 [82.88] ≥ 基準面積 [97.44] ÷ 2 適合判定 [適合]

主伐計画の適合(適正な伐採立木材積)
 〇主伐量(折伐残厚・特定広葉樹施業森林以外)の上限
 年間成長量(Z) = $\frac{162}{162.0} + \frac{0}{0} \times 1.2$
 期首立木材積(Vw) = 16,598
 基準立木材積(Vn) = $\frac{11,162}{5,981} \times 1/2$
 更生期(Ta) = $\frac{2,819.45}{84.38} = 33.41$
 標準伐採量 []

森林経営計画における主伐量 Ew = (Z × (Vw - Vn) / Ta) × 5 = 0.00
 標準伐採量(Ew) [2,412.10] 適合判定 [適合]

計算実行 施業実施基準判定一覧 登録 閉じる

< 総量 2 >

施業実施基準判定

管理番号 [R02_218_03_2142_0001] 変更回数 [0] 回 計画状態 [新規作成中] 所轄 - 振興局 [] 課 [] 所轄 - 市町村 [茅野市]

計画種類 [林班(単位)] 当初/変更別 [当初] 計画期間 開始 [令和2年02月01日] 終了 [令和2年01月31日] 変更計画 開始 [] 終了 []

所在市町村 [茅野市] 森林簿適用日 [令和2年09月01日] 申請者 [森林太郎] 団地名 [森林団地]

認定情報 認定区分 [市町村認定] 認定番号 [] 認定年月日 [] 認定市町村等 [茅野市] 認定備考 []

計画対象区域 Rev. 3.10.0
 全体面積 [82.88] ha 全体材積 [16,599] m³
 伐採面積 [0.00] ha 造林面積 [0.00] ha
 所有者数 [314] 人

総量1 総量2 総量3 施業種共通 皆伐 皆伐+10 皆伐+長伐 複層林 複層林(択伐) 特定広葉樹

総量2判定 [不適合]

間伐計画の適合(適正な間伐)
 (1) 市町村森林整備計画のソーティング(施業種)が「複層または折伐残厚」以外及び「複層又は折伐残厚」が現況が単層林の森林
 〇間伐計画面積の下限の算定
 $A = \frac{0.00}{0.00} \times 5 / 10 + \frac{4.93}{4.93} \times 5 / 20 = 1.23$
 $A = (F1 \times 5 / T1) + (F2 \times 5 / T2)$
 A: 間伐の実地面積の下限
 F1: 計画的間伐対象森林のうち標準伐期前未達済みの森林の面積
 T1: 計画的間伐対象森林に定める標準伐期前未達済みの森林の間伐の間隔
 F2: 計画的間伐対象森林のうち標準伐期前以上の森林の面積
 T2: 計画的間伐対象森林に定める標準伐期前以上の森林の間伐の間隔
 ※うちF1に含める森林の面積
 「その面積が等しく小さい森林」(0.3ha以下)だが一時的に間伐を行う必要があるため、計画的間伐対象森林に含める森林(標準伐期前未達) [0.00] ha
 ※うちF2に含める森林の面積
 「その面積が等しく小さい森林」(0.3ha以下)だが一時的に間伐を行う必要があるため、計画的間伐対象森林に含める森林(標準伐期前以上) [0.00] ha

〇間伐計画面積の集計
 計画的間伐対象森林内
 「計画的間伐対象森林」における間伐計画面積
 標準伐期前未達済 K1 [0.00] ha
 標準伐期前以上 K2 [0.00] ha
 うち「その面積が等しく小さい森林」(0.3ha以下)のため
 標準伐期前未達の計画的間伐対象森林(K1)に含める森林での間伐 (K3+1) [0.00] ha
 標準伐期前以上の計画的間伐対象森林(K2)に含める森林での間伐 (K3+2) [0.00] ha
 計画的間伐対象森林外
 「計画期間中に主伐を実施する森林又は計画的間伐対象森林」以外の森林で間伐を計画する面積
 計画的間伐対象森林以外で間伐(単層林) K4 [0.00] ha
 計画的間伐対象森林以外で間伐(複層林) K5 [0.00] ha
 計 当該森林経営計画の対象森林で行う間伐 K1+K2+K4+K5 [0.00] ha

計算実行 施業実施基準判定一覧 登録 閉じる

< 総量 3 >

施業実施基準判定

管理番号 [R02_218_03_2142_0001] 変更回数 [0] 回 計画状態 [新規作成中] 所轄 - 振興局 [] 課別 [] 所轄 - 市町村 [茅野市]

計画種類 [林班(単位)] 当初:変更別 [当初] 計画期間 開始 [令和3年02月01日] 変更計画 開始 [] 終了 [令和3年01月31日] 長期の伐採立木材積及び造林面積の期間設定 基準日 [令和2年09月15日] 当該計画の分期 [1分期]

所在市町村 [茅野市] 森林簿適用日 [令和2年09月01日] 申請者 [森林太郎] 団地名 [森林団地]

計画対象区域 Rev. 3.1.0.0
 全体面積 [82.88] ha 全体材積 [16,598] m³
 伐採面積 [0.00] ha 造林面積 [0.00] ha
 所有者数 [314] 人

認定情報
 認定区分 [市町村認定] 認定番号 [] 認定年月日 []
 認定市町村等 [茅野市] 認定権者 [] 総合判定 [不適合] 計算判定 [不適合] 計画書閲覧 []

総量1 総量2 総量3 施業種共通 皆伐 皆伐+10 皆伐・長伐 複層林 複層林(皆伐) 特定広葉樹

伐採数量総括表

(1) 森林経営計画の対象森林	82.88 ha	(2-1) 計画的伐採対象森林 (保護のルール適用範囲) ※森林法施行規則第36条関係	14.84 ha	(2-2) 計画的伐採対象森林から除外する森林	68.22 ha
s) 主伐計画量(s1+s2)	0.00 ha	s1) 主伐計画量(計画的伐採対象森林内)	0.00 ha	s2) 主伐計画量(計画的伐採対象森林外)	0.00 ha
(3) 計画的間伐対象森林	4.93 ha	k) 間伐計画量(k1+k2+k4+k5)	0.00 ha	(4)-2 計画的間伐対象森林以外の森林	0.00 ha
▼間伐面積の下限	1.29 ha	(計画的間伐対象森林以外) (k4+k5)	0.00 ha	間伐計画量【(k2)k4+k5のうち	
間伐計画量(計画的間伐対象森林内) (k1+k2)	0.00 ha	(計画的間伐対象森林以外) (k4)	0.00 ha	のうち	
うち計画的間伐対象森林に含める森林(k3)	0.00 ha				
うち標準伐期前未満(k3+1)	0.00 ha				
うち標準伐期前以上(k3+2)	0.00 ha				

計算実行 施業実施基準判定一覧 登録 閉じる

< 施業種共通 >

施業実施基準判定

管理番号 [R02_218_03_2142_0001] 変更回数 [0] 回 計画状態 [新規作成中] 所轄 - 振興局 [] 課別 [] 所轄 - 市町村 [茅野市]

計画種類 [林班(単位)] 当初:変更別 [当初] 計画期間 開始 [令和3年02月01日] 変更計画 開始 [] 終了 [令和3年01月31日] 長期の伐採立木材積及び造林面積の期間設定 基準日 [令和2年09月15日] 当該計画の分期 [1分期]

所在市町村 [茅野市] 森林簿適用日 [令和2年09月01日] 申請者 [森林太郎] 団地名 [森林団地]

計画対象区域 Rev. 3.1.0.0
 全体面積 [82.88] ha 全体材積 [16,598] m³
 伐採面積 [0.00] ha 造林面積 [0.00] ha
 所有者数 [314] 人

認定情報
 認定区分 [市町村認定] 認定番号 [] 認定年月日 []
 認定市町村等 [茅野市] 認定権者 [] 総合判定 [不適合] 計算判定 [不適合] 計画書閲覧 []

総量1 総量2 総量3 施業種共通 皆伐 皆伐+10 皆伐・長伐 複層林 複層林(皆伐) 特定広葉樹

施業種共通判定 [不適合]

植栽計画の適合(適正な植栽)
 人工林(杉・ヒノキ)が現るを主伐する場合、2年以内に植栽計画があるか。上記以外の森林の主伐は、5年以内の更新計画があるか。
 ※不適合の場合、人工林主伐箇所かつ植栽が無い箇所数を表示 [] 箇所数 適合判定 [] 適合
 ※市町村森林整備計画で植栽にふさわげば適確な更新が困難な森林に指定されている場合は不適合。それ以外の場合は、現地調査を行い、その結果更新可能と判断された場合、右判定欄に「適合」を入力 [] 適合判定 [] 適合

間伐計画の適合(適正な間伐)
 (1) 間伐材積の上限 35%以内
 ※不適合の場合、間伐率30%以上の箇所数を表示 [] 箇所数 適合判定 [] 適合
 (2) 間伐材積の確認
 ※森林環境保全直接支援事業(造林補助事業)の対象外なので、留意した上で右判定欄に「適合」を入力 [] 箇所数 適合判定 [] 適合
 ※不適合の場合、間伐材積の基準超過箇所数を表示 [] 箇所数 適合判定 [] 適合

連続する伐採面積の適合(適正な伐採方法)

市町村森林整備計画との適合
 下記について、市町村森林整備計画との整合を図ること
 (1) 植栽本数
 市町村森林整備計画に記載された樹種毎の植栽本数と適合するか？
 <主伐層材積を回る場合の樹下植栽については、標準的な植栽本数に下層木以外の立木の伐採率(材積による率)を乗じた本数以上を植栽すること。>
 (2) 天然更新本数
 市町村森林整備計画に記載された樹種毎の期待成立本数と適合するか？ [] 適合判定 [] 適合
 (3) 鳥獣害防止森林区域
 市町村森林整備計画に記載された森林の保護に関する事項と適合するか？ [] 適合判定 [] 適合
 ※市町村森林整備計画との整合が適正な場合、右判定欄に「適合」を入力 [] 適合判定 [] 適合

計算実行 施業実施基準判定一覧 登録 閉じる

<皆伐>

施業実施基準判定 Rev. 3.1.0.0

経営計画
 管理番号 [R02_218_03_2142_0001] 変更回数 [0]回 計画状態 [新規作成中] 所轄-振興局 [] 課 [] 所轄-市町村 [茅野市]
 計画種別 [林班(単体)] 当初:変更別 [] 当初 [] 計画期間 始期 [令和3年02月01日] 変更計画 始期 [] 終期 [令和3年01月31日]
 所在市町村 [茅野市] 森林簿適用日 [令和2年09月01日] 申請者 [森林太郎] 団地名 [森林団地]

認定情報
 認定区分 [市町村認定] 認定番号 [] 認定年月日 [] 総合判定 [] 計算判定 []
 認定市町村等 [茅野市] 認定権者 []

総量1 総量2 総量3 施業種共通 **皆伐** 皆伐+10 皆伐・長伐 残層林 残層林(皆伐) 特定広葉樹

皆伐判定 **適合**

主伐計画の適合(適正な伐採立木材積)
 ○主伐量の整合(植栽・萌芽更新以外の主伐量)
 算定式: $B < A \times 0.7$
 A: Bに係る森林の計画始期の立木材積
 B: 天然下種更新により計画される主伐伐採量
 天然下種更新により計画される主伐量 [0] < 左に係る森林の計画始期の立木材積 [0] × 0.7 適合判定 [] 該当なし []

伐採精削の適合(適正な精削での主伐)
 ※不適合の場合、主伐精削に満たない主伐する箇所数を表示。 箇所数 [] 適合判定 [] 該当なし []

計算実行 施業実施基準判定一覧 登録 閉じる

<皆伐+10>

施業実施基準判定 Rev. 3.1.0.0

経営計画
 管理番号 [R02_218_03_2142_0001] 変更回数 [0]回 計画状態 [新規作成中] 所轄-振興局 [] 課 [] 所轄-市町村 [茅野市]
 計画種別 [林班(単体)] 当初:変更別 [] 当初 [] 計画期間 始期 [令和3年02月01日] 変更計画 始期 [] 終期 [令和3年01月31日]
 所在市町村 [茅野市] 森林簿適用日 [令和2年09月01日] 申請者 [森林太郎] 団地名 [森林団地]

認定情報
 認定区分 [市町村認定] 認定番号 [] 認定年月日 [] 総合判定 [] 計算判定 []
 認定市町村等 [茅野市] 認定権者 []

総量1 総量2 総量3 施業種共通 皆伐 **皆伐+10** 皆伐・長伐 残層林 残層林(皆伐) 特定広葉樹

皆伐+10判定 **適合**

主伐計画の適合(適正な伐採立木材積)
 ○主伐量の整合(植栽・萌芽更新以外の主伐量)
 算定式: $B < A \times 0.7$
 A: Bに係る森林の計画始期の立木材積
 B: 天然下種更新により計画される主伐伐採量
 天然下種更新により計画される主伐量 [0] < 左に係る森林の計画始期の立木材積 [0] × 0.7 適合判定 [] 該当なし []

伐採精削の適合(適正な精削での主伐)
 ※不適合の場合、主伐精削に満たない主伐する箇所数を表示。 箇所数 [] 適合判定 [] 該当なし []

計算実行 施業実施基準判定一覧 登録 閉じる

<皆伐・長伐>

施業実施基準判定

経営計画
 管理番号 [R02_218_03_2142_0001] 変更回数 [0] 回 計画状態 [新規作成中] 所轄 - 振興局 [] 調査 [] 所轄 - 市町村 [茅野市]
 計画種類 [林班(単体)] 当初: 変更別 [] 当初 [] 計画期間 変更計画 開始 [] 終了 []
 所在市町村 [茅野市] 計画開始 [令和2年02月01日] 計画終了 [令和2年01月31日] 変更計画 開始 [] 終了 []
 森林簿適用日 [令和2年09月01日] 長期の伐採立木材積及び造林面積の期間設定 基準日 [令和2年09月15日] 当該計画の分期 [1] 分期
 申請者 [森林太郎] 団地名 [森林団地]

計画対象区域 Rev. 3.1.0.0
 全体面積 [82.88] ha 全体材積 [16,599] m³
 伐採面積 [0.00] ha 造林面積 [0.00] ha
 所有者数 [314] 人

認定情報
 認定区分 [市町村認定] 認定番号 [] 認定年月日 []
 認定市町村等 [茅野市] 認定権者 [] 総合判定 [] 計算判定 []
 計画書閲覧 []

総量1 総量2 総量3 施業種共通 皆伐 皆伐+10 **皆伐・長伐** 複層林 複層林(択伐) 特定広葉樹

皆伐・長伐判定 **適合**

主伐計画の適合(適正な伐採立木材積)
 ○主伐量の適合(植栽・萌芽更新以外の主伐量)
 算定式: $B < A \times 0.7$
 A: Bに係る森林の計画始期の立木材積
 B: 天然下種更新に由来する主伐伐採量
 天然下種更新に由来する主伐量 [0] < 右に係る森林の計画始期の立木材積 [0] × 0.7 適合判定 [] 該当なし []

伐採精削の適合(適正な林齢での主伐)
 ※不適合の場合、主伐林齢に満たない主伐する箇所数を表示。 箇所数 [] 適合判定 [] 該当なし []

計算実行 施業実施基準判定一覧 登録 閉じる

<複層林>

施業実施基準判定

経営計画
 管理番号 [R02_218_03_2142_0001] 変更回数 [0] 回 計画状態 [新規作成中] 所轄 - 振興局 [] 調査 [] 所轄 - 市町村 [茅野市]
 計画種類 [林班(単体)] 当初: 変更別 [] 当初 [] 計画期間 変更計画 開始 [] 終了 []
 所在市町村 [茅野市] 計画開始 [令和2年02月01日] 計画終了 [令和2年01月31日] 変更計画 開始 [] 終了 []
 森林簿適用日 [令和2年09月01日] 長期の伐採立木材積及び造林面積の期間設定 基準日 [令和2年09月15日] 当該計画の分期 [1] 分期
 申請者 [森林太郎] 団地名 [森林団地]

計画対象区域 Rev. 3.1.0.0
 全体面積 [82.88] ha 全体材積 [16,599] m³
 伐採面積 [0.00] ha 造林面積 [0.00] ha
 所有者数 [314] 人

認定情報
 認定区分 [市町村認定] 認定番号 [] 認定年月日 []
 認定市町村等 [茅野市] 認定権者 [] 総合判定 [] 計算判定 []
 計画書閲覧 []

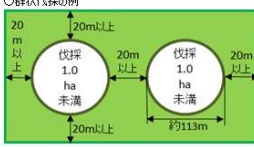
総量1 総量2 総量3 施業種共通 皆伐 皆伐+10 皆伐・長伐 **複層林** 複層林(択伐) 特定広葉樹

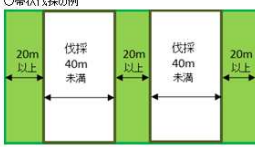
複層林判定 **不適合**

間伐計画の適合(適正な間伐)
 (1) 市町村森林整備計画のゾーニング(施業種)が複層または択伐複層(単層林に限る)取量比がRV0.85以下の管理を求め基準を適用
 ※RV0.85を超える場合は、RV0.75以下まで落とす事(気象害のおそれがある場合を除く)
 計画する間伐面積 [0.00] ※プロット調査結果等から、間伐方法が適正な場合、右判定欄に「適合」を入力 適合判定 [] 該当なし []

主伐計画の適合(適正な伐採立木材積)
 ○択伐複層林施業以外の複層林施業森林(その1)(植栽・萌芽更新のみの主伐量)
 算定式: $B < A \times 0.7$
 A: Bに係る森林の計画始期の立木材積
 B: 植栽・萌芽更新に由来する複層林施業の主伐(択伐)伐採量
 植栽・萌芽更新に由来する主伐量 [0] < 右に係る森林の計画始期の立木材積 [0] × 0.7 適合判定 [] 該当なし []
 ○択伐複層林施業以外の複層林施業森林(その2) 標準伐期開始時点の立木材積(複層かつ択伐以外) 複層かつ択伐以外の主伐量 適合判定 []

連続する伐採面積の適合(適正な伐採方法)
 下記について、森林経営計画の添付図面等により適否を判断すること
 (1) 択伐以外の複層林施業の場合、1箇所あたりの伐採面積及び保存帯は適正か?
 (下記基準図参照)

○群状伐採の例

 伐採 1.0 ha 未満
 約113m

○帯状伐採の例

 伐採 40m 未満
 20m 以上

※ 保存帯は20m以上とする。
 群状伐採の1箇所あたりの伐採面積は1.0ha未満とする。
 帯状伐採の1箇所あたりの伐採幅は40m未満とする。
 ※図面等から伐採方法が適正な場合、右判定欄に「適合」を入力 適合判定 []

計算実行 施業実施基準判定一覧 登録 閉じる

< 複層林 (択伐) >

施業実施基準判定

経営計画
 管理番号 R02_218_03_2142_0001 変更回数 0 回 計画状態 新規作成中 所轄 福興局 課 課 所轄 - 市町村 茅野市
 計画種類 林班(単体) 当初:変更別 当初
 所在市町村 茅野市
 森林簿通期日 令和2年09月01日
 申請者 森林太郎
 団地名 森林団地

計画期間
 開始 令和3年02月01日
 終了 令和8年01月31日
 変更計画 開始

長期の伐採立木材積及び造林面積の期間設定
 基準日 令和2年09月15日 当該計画の分期 1分期 (1分期の始期)

計画対象区域 Rev. 3.1.0.0
 全体面積 82.88 ha 全体材積 16,599 m³
 伐採面積 0.00 ha 造林面積 0.00 ha
 所有者数 314人

認定情報
 認定区分 市町村認定 認定番号 認定年月日
 認定市町村等 茅野市 認定者

総量1 総量2 総量3 施業種共通 択伐 択伐+10 択伐・長伐 複層林 複層林(択伐) 特定広葉樹

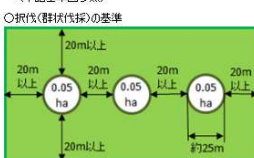
複層林(択伐)判定 適合

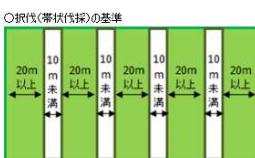
間伐計画の適合(適正な間伐)
 (1) 市町村森林整備計画のゾーニング(地業種)が複層または択伐複層(単層林に限る)取量比率R0.85以下の管理を求める基準を適用
 ※R0.85を超える場合は、R0.75以下まで落とす事(気象害のおそれがある場合を除く)
 計画の間伐面積 0.00 ※プロット調査結果等から、間伐方法が適正な場合、右判定欄に「適合」を入力 適合判定 該当なし

主伐計画の適合(適正な伐採立木材積)
 ○択伐複層林施業森林(その1)
 択伐率が十分の二(市町村森林整備計画において植栽にふさわげば適確な更新が図れる森林として定められているもの)にあって、伐採後に人工植栽を行う場合は、十分の四)を超えないこと。
 ※不適合でも、伐採後に人工植栽を行う場合は、1/10まで認定可
 ※不適合の場合、択伐率の基準値超過箇所数を表示
 箇所数 適合判定 該当なし

○択伐複層林施業森林(その2)
 箇所数 適合判定 該当なし

連続する伐採面積の適合(適正な伐採方法)
 下記について、森林経営計画の添付図面等により適否を判断すること
 (1) 択伐施業の場合、1箇所あたりの伐採面積及び保存帯は適正か?
 (下記基準図参照)

○択伐(群状伐採)の基準

 ※ 保存帯は20m以上とする。
 群状伐採の1箇所あたりの伐採面積は0.09ha以下とする。
 帯状伐採の1箇所あたりの伐採幅は10m未満とする。
 ※図面等から伐採方法が適正な場合、右判定欄に「適合」を入力 適合判定 該当なし

○択伐(帯状伐採)の基準

 適合判定 該当なし

計算実行 施業実施基準判定一覧 登録 閉じる

< 特定広葉樹 >

施業実施基準判定

経営計画
 管理番号 R02_218_03_2142_0001 変更回数 0 回 計画状態 新規作成中 所轄 福興局 課 課 所轄 - 市町村 茅野市
 計画種類 林班(単体) 当初:変更別 当初
 所在市町村 茅野市
 森林簿通期日 令和2年09月01日
 申請者 森林太郎
 団地名 森林団地

計画期間
 開始 令和3年02月01日
 終了 令和8年01月31日
 変更計画 開始

長期の伐採立木材積及び造林面積の期間設定
 基準日 令和2年09月15日 当該計画の分期 1分期 (1分期の始期)

計画対象区域 Rev. 3.1.0.0
 全体面積 82.88 ha 全体材積 16,599 m³
 伐採面積 0.00 ha 造林面積 0.00 ha
 所有者数 314人

認定情報
 認定区分 市町村認定 認定番号 認定年月日
 認定市町村等 茅野市 認定者

総量1 総量2 総量3 施業種共通 択伐 択伐+10 択伐・長伐 複層林 複層林(択伐) 特定広葉樹

特定広葉樹判定 適合

適正な伐採立木材積
 ○特定広葉樹育成地業森林で伐採樹種が特定広葉樹の場合
 標準伐期前における立木材積が確保されていること。 適合判定 該当なし

○特定広葉樹育成地業森林で伐採樹種が特定広葉樹以外(一般樹種)の場合
 年間成長量に5を乗じて得た材積を特定広葉樹が標準伐期前に達した時の立木材積の1/2を超える立木材積で補正した材積以上の一般樹種を伐採することとしていること。 適合判定 該当なし

伐採補助の適合(適正な材積での主伐)
 ※不適合の場合、主伐材積に満たない主伐する箇所数を表示
 箇所数 適合判定 該当なし

計算実行 施業実施基準判定一覧 登録 閉じる

総合判定および計算判定が“適合”となっていることを確認します。

入力した経営計画の基準判定が“適合”である場合、「登録」ボタンをクリックすると、シミュレーション判定の結果を登録することができます。

※施業実施基準判定の登録後に、もう一度「施業実施基準判定」画面を表示すると、登録した判定結果は表示されませんが、データ上に登録されています。

森林経営計画書にて登録された判定結果を確認することができます。

The screenshot displays the '施業実施基準判定' (Silviculture Implementation Standard Judgment) software interface. The interface is divided into several sections:

- 経営計画 (Management Plan):** Includes fields for management number (R02_218_03_2142_0001), revision count (0), plan status (新規作成中), and location (茅野市).
- 計画期間 (Plan Period):** Start date (令和8年02月01日) and end date (令和8年01月31日).
- 計画対象区域 (Plan Target Area):** Total area (82.88 ha), total volume (16,598 m³), and number of owners (314).
- 認定情報 (Certification Information):** Certification level (茅野市認定), certification number, and date.
- 計算結果 (Calculation Results):** Shows '総合判定' (Overall Judgment) and '計算判定' (Calculation Judgment) both as '適合' (Suitable).
- 面積適合基準 (林班計画) (Area Suitability Standard (Class Plan)):** A table showing the calculation of suitability based on plan target area (82.86) and standard area (97.44), resulting in a '適合' (Suitable) judgment.
- 主伐計画の適合 (適正な伐採立木材積) (Suitability of Main Felling Plan (Appropriate Felling Stand Volume)):** A table showing the calculation of suitability based on annual growth (162), initial stand volume (16,598), and standard stand volume (5,581), resulting in a '適合' (Suitable) judgment.

Two callout boxes highlight key elements:

- ① 確認 (Check): Points to the '登録' (Register) button.
- ② クリック (Click): Points to the '登録' (Register) button.

※事業体では「認定番号」「認定権者」「認定年月日」に関する情報入力はできず、認定処理も実行できません。

12. 森林経営計画書の入力

「経営計画編集」画面の「森林経営計画書－編集」メニューから、森林経営計画書（Excel形式）を表示します。

経営計画編集

帳票出力(C) 森林経営計画書(K) 市町村森林整備計

Rev 3.10.0

経営計画 編集

管理番号 別名保存 変更回数 0 回 計画状態 新規作成中 所轄 - 振興局 諏訪 所轄 - 市町村 茅野市 拡大表示

計画種類 林班(単独) 当初・変更別 当初 計画期間 長期の伐採立木材種及び造林面積の期間設定

所在市町村 茅野市 始期 令和3年02月01日 基準日 令和2年09月15日

申請者 西村太郎 終期 令和3年01月31日 当該計画の分期 1分期 経営計画申請書

所在地名称 森林団地

認定情報

認定区分 市町村認定 認定番号 認定年月日

認定市町村等 茅野市 認定権者

計画データ

地業別追加 振興局 市町村 林班 小班 大字 施業番号 扶番号 整理番号 森林経営計画地外 非表示

地業別追加条件 地業別追加 移動 ●所有者 ○森林の現況 ○伐採計画 ○造林計画 ○保育計画

E	整理キー	振興局	市町村	林班	小班	大字	施業番号	扶番号	整理番号	所有形態	所在	氏名	共有数	在不在	保安林1
▶	21420001A001-01	諏訪	茅野市	0001	い	金沢	1	-	1	団体	所在:214207000...氏名:214207000...			在	
	21420001A001-02	諏訪	茅野市	0001	い	金沢	1	-	2	団体	所在:214207000...氏名:214207000...			在	
	21420001A002-01	諏訪	茅野市	0001	い	金沢	2	-	1	団体	所在:214207000...氏名:214207000...			在	
	21420001A003-01	諏訪	茅野市	0001	い	金沢	3	-	1	団体	所在:214207000...氏名:214207000...			在	
	21420001A004-01	諏訪	茅野市	0001	い	金沢	4	-	1	団体	所在:214207000...氏名:214207000...			在	
	21420001A005A01	諏訪	茅野市	0001	い	金沢	5	イ	1	団体	所在:214207000...氏名:214207000...			在	
	21420001A005A02	諏訪	茅野市	0001	い	金沢	5	イ	2	団体	所在:214207000...氏名:214207000...			在	
	21420001A005B01	諏訪	茅野市	0001	い	金沢	5	ロ	1	団体	所在:214207000...氏名:214207000...			在	

全選択 選択レコード 0 件 一括編集 一括入力 一括削除 一括実行

事業体ファイル出力 登録 戻る

※森林経営計画書は、「経営計画データ管理－経営計画一覧」画面の「森林経営計画書－閲覧」メニューからも表示することができます。

経営計画データ管理

帳票出力(C) 森林経営計画書(K) 市町村森林整備計

Rev 3.10.0

経営計画 閲覧

管理番号 別名保存 計画情報 認定情報 管理情報 拡大表示

変更回数 条件クリア

所轄 - 振興局 検索

所轄 - 市町村 最新検索

計画状態 新規作成中

経営計画一覧

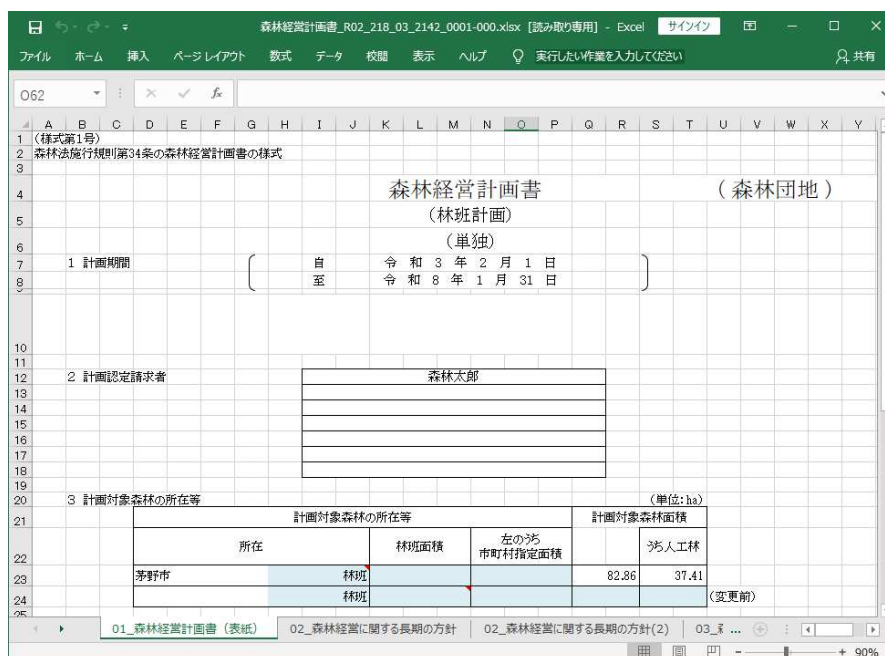
管理番号	変更回数	所轄 振興局	所轄 市町村	計画種類	当初変更	所在市町村	計画始期	計画終期	申請者
▶ R02_218_03_2142_0001	0	諏訪	茅野市	林班(単独)	当初	茅野市	R03/02/01	R08/01/31	森林太郎

選択レコード 1 件 森林簿変更一覧 所有者変更一覧

森林経営計画書のデータ読込が完了すると、森林経営計画書（Excel 形式）が表示されます。

各シートを適宜編集し、上書き保存して本ファイルを終了してください。

※シート中、青色で色付けされた箇所は、手入力が必要です。



以下に森林経営計画書データとして出力されるシート名と手入力の必要有無に関する対応表を示します。

シートによってはシステムで自動出力されるものや、すべて手入力が必要となるシートもあるため、適宜内容を確認の上、必要な情報を入力してください。

※下記で色づけしたシートは、手入力が必要となるシートです。

出力シート名	手入力の有無	備考
01_森林経営計画書（表紙）	○	手入力が必要
02_森林経営に関する長期の方針	○	手入力が必要
02_森林経営に関する長期の方針(2)	○	手入力が必要
03_森林の現況及び伐採計画等	×	手入力が必要（システム自動出力）
04_施業実施基準の適合状況確認表	×	手入力が必要（システム自動出力）
04_施業実施基準の適合状況確認表(2)	×	手入力が必要（システム自動出力）
05_要整備森林又は要間伐森林の施業計画	○	手入力が必要
06_森林の保護に関する事項	○	手入力が必要
07_森林経営の共同化に関する事項	○	手入力が必要
08_森林の経営の規模拡大の目標等	○	手入力が必要
09_作業路網その他の施設に関する計画	○	手入力が必要
10_森林経営計画概要兼実行管理票	○	手入力が必要
11_森林経営計画実行簿	○	手入力が必要
12_森林経営計画事業簿	○	手入力が必要
13_森林経営計画認定審査表	○	手入力が必要

※森林経営計画書を表示している間、森林経営計画システムは操作できません。

経営計画データ管理

帳票出力(C) 森林経営計画書(K) 市町村森林整備計画 Rev. 3.1.0.0

箇所情報 計画情報 認定情報 管理情報

管理番号

変更回数

所轄 - 振興局

所轄 - 市町村

計画状態

拡大表示

条件クリア

検索

最新検索

経営計画一覧

管理番号	変更回数	所轄 振興局	所轄 市町村	計画種類	当初 変更	所在市町村	計画始期	計画終期	申請者
R02_218_03_2142_0001	0						2008/02/01	R08/01/31	森林太郎

森林経営計画書が起動中です
終了するまで画面操作は行えません。

選択レコード 件

森林簿変更一覧 所有者変更一覧

計画作成

新規作成 変更作成

事業体連携

新規取込 変更取込

個別計画連携

個別計画出力 個別計画取込

計画編集

計画編集 計画削除

戻る

13. 事業者ファイルの出力

入力した経営計画とシミュレーション判定を行った結果を、事業者ファイルとして出力して市町村へ提出します。

※事業者ファイルを出力すると、経営計画の編集は終了となります。

また、事業者ファイルを出力すると端末内に保存されている経営計画データの計画状態は「計画送付済」となり、「経営計画データ管理」で検索する際、計画状態に「計画送付済」の条件を指定しないと表示されませんので、注意してください。条件指定の方法については、前述の「(補足 2) 計画状態に応じた計画データの検索 (P43)」を参照してください。

「事業者ファイル出力」ボタンをクリックします。

経営計画編集

概要出力(C) 森林経営計画書(K) 市町村森林整備計画

経営計画

管理番号 [R02_218_03_2142_0001] 変更回数 [0] 回 計画状態 [新規作成中] 所轄-振興局 [諏訪] 所轄-市町村 [茅野市] 拡大表示

計画種類別 [林班(単地)] 当初/変更別 [当初] 計画期間 長期の伐採立木材積及び造林面積の期間設定

所在市町村 [茅野市] 開始 [令和3年02月01日] 変更計画 基準日 [令和2年09月15日] (1分期の短期)

申請者 [西林太郎] 終了 [令和3年01月31日] 当該計画の分期 [1分期]

団地名 [森林団地] 経営計画申請書

認定情報

認定区分 [市町村認定] 認定番号 [] 認定年月日 []

認定市町村等 [茅野市] 認定権者 []

計画データ

地業別追加 振興局 市町村 林班 小班 大字 施業番号 林番 整理番号 森林経営計画地外 非表示

地業別追加条件 地業別追加 移動 ●所有者 ○森林の現況 ○伐採計画 ○造林計画 ○保育計画

E	整理キー	振興局	市町村	林班	小班	大字	施業番号	林番	整理番号	所有形態	所在	氏名	共有数	存 在	保安林1
▶	21420001A001-01	諏訪	茅野市	0001	い	金沢	1	-	1	団体	所在: 214207000...	氏名: 214207000...		在	
	21420001A001-02	諏訪	茅野市	0001	い	金沢	1	-	2	団体	所在: 214207000...	氏名: 214207000...		在	
	21420001A002-01	諏訪	茅野市	0001	い	金沢	2	-	1	団体	所在: 214207000...	氏名: 214207000...		在	
	21420001A003-01	諏訪	茅野市	0001	い	金沢	3	-	1	団体	所在: 214207000...	氏名: 214207000...		在	
	21420001A004-01	諏訪	茅野市	0001	い	金沢	4	-	1	団体	所在: 214207000...	氏名: 214207000...		在	
	21420001A005A01	諏訪	茅野市	0001	い	金沢	5	イ	1	団体	所在: 214207000...	氏名: 214207000...		在	
	21420001A005A02	諏訪	茅野市	0001	い	金沢	5	イ	2	団体	所在: 214207000...	氏名: 214207000...		在	
	21420001A005B01	諏訪	茅野市	0001	い	金沢	5	ロ	1	団体	所在: 214207000...	氏名: 214207000...		在	

全選択 選択しロード 一括編集 一括入力

全選択解除 経営計画入力 所有者 ソーニング 伐採計画 造林計画 エラーチェック エラー行表示

経営計画新規 森林経営計画 地業履歴 保育計画 保護計画 地業集地基準判定 エラー行表示解除

事業者ファイル出力

登録 戻る

「事業体ファイル出力」画面が表示されるので、出力ファイルの内容に誤り等がないかを確認します。

内容に問題がなければ、「フォルダ検索」ボタンをクリックし適宜保存先（「D:\事業体ファイル出力」）を指定して、「出力」ボタンをクリックします。

※ファイル名およびパスワードは自動的に付与されます。

※事業体ファイル出力時にエラーチェックが実施されます。

事業体ファイル出力

Rev 3.1.0.0

事業体ファイル出力

出力フォルダ

パスワード

経営計画

管理番号 変更回数 回

認定区分 認定市町村等

計画種類別 当初・変更別

所在市町村 森林簿適用日

計画期間

始期 終期

変更計画

始期

申請者 団地名

長期の伐採立木材積及び造林面積の期間設定

基準日 (1分期の始期) 当該計画の分期

システム版出力日 事業体版受取日

システム版取込日 事業体版送付日

計画書更新日 計画状態

事業体ファイルを出力すると、経営計画の編集は終了となります。

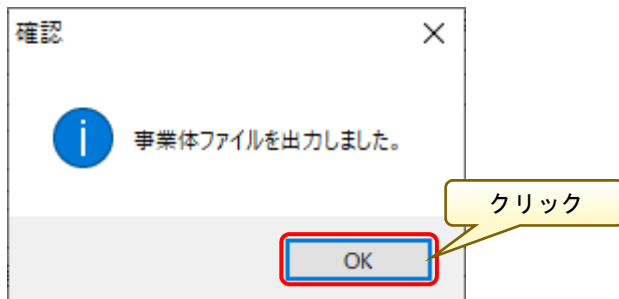
問題なければ、「はい」ボタンをクリックします。

確認

?

事業体ファイルの出力を行うと経営計画データの編集は終了となります。
事業体ファイルを出力しますか？

ファイルの出力が完了すると、以下のメッセージ画面が表示されるので「OK」ボタンをクリックします。



事業体ファイルの出力が完了すると、「経営計画データ管理」画面に戻ります。

The screenshot shows the "経営計画データ管理" (Business Plan Data Management) interface. At the top, there are tabs for "帳票出力(C)", "森林経営計画書(B)", and "市町村森林整備計画". Below the tabs are sections for "箇所情報" (Location Information), "計画情報" (Plan Information), "認定情報" (Certification Information), and "管理情報" (Management Information). The "箇所情報" section includes fields for "管理番号" (Management Number), "変更回数" (Number of Changes), "所轄-振興局" (Prefecture - Agency), "所轄-市町村" (Prefecture - City/Town/Village), and "計画状態" (Plan Status). The "管理情報" section has buttons for "拡大表示" (Expand Display), "条件クリア" (Clear Conditions), "検索" (Search), and "最新検索" (Latest Search). The main area is a table titled "経営計画一覧" (Business Plan List) with columns: "管理番号", "変更回数", "所轄振興局", "所轄市町村", "計画種類", "当初変更", "所在市町村", "計画始期", "計画終期", and "申請者". A single record is visible with management number "R02_218_03_2142_0001", 0 changes, "諏訪" prefecture, "茅野市" city, "林班(単独)" plan type, "当初" initial change, "茅野市" location, start date "R03/02/01", end date "R08/01/31", and applicant "森林太郎". Below the table is a "選択レコード" (Selected Records) section showing "1" record. At the bottom, there are sections for "計画作成" (Plan Creation) with "新規作成" (New Creation) and "変更作成" (Change Creation) buttons; "事業体連携" (Business Entity Collaboration) with "新規取込" (New Import) and "変更取込" (Change Import) buttons; "個別計画連携" (Individual Plan Collaboration) with "個別計画出力" (Individual Plan Output) and "個別計画取込" (Individual Plan Import) buttons; and "計画編集" (Plan Editing) with "計画編集" (Plan Edit) and "計画削除" (Plan Delete) buttons. A "戻る" (Back) button is also present.

※複数の事業体による共同計画の作成においては、以下の手順にて連携を行ってください。

- ①市町村からの事業体ファイルを「A 事業体」で取込を行い、経営計画を入力
- ②「A 事業体」で事業体ファイルを出力し「B 事業体」で取込を行い、経営計画を入力
- ③「B 事業体」で事業体ファイルを出力し「C 事業体」で取込を行い、経営計画を入力
- ④「C 事業体」で事業体ファイルを出力し市町村へ事業体ファイルを連携

※出力したファイルは、「計画後データ」として取り扱われます。



14. 帳票出力

「経営計画編集」画面では、以下の3種類の帳票を出力することが可能です。

- ① 森林簿重複リスト出力
- ② 森林簿変更一覧出力
- ③ 所有者変更一覧出力

ここでは、それぞれの帳票の出力方法について説明します。

① 【森林簿重複リスト出力の場合】

「経営計画編集」画面にて「帳票出力ー森林簿重複リスト出力」メニューをクリックします。

経営計画編集

帳票出力(C) 森林経営計画書(K) 市町村

森林簿重複リスト出力 **クリック**

森林簿変更一覧出力

所有者変更一覧出力

0001 変更回数 0 回 計画状態 新規作成中 所轄 振興局 諏訪 所轄 市町村 茅野市

計画期間 始期 令和8年02月01日 終期 令和8年01月31日 変更計画 始期 長期の伐採立木材種及び造林面積の期間設定 基準日 (1分期の始期) 令和2年09月16日 当該計画の分期 1分期

認定情報

認定区分 市町村認定 認定番号 認定年月日

認定市町村等 茅野市 認定権者

計画データ

E	整理キー	振興局	市町村	林班	小班	大字	施業番号	枝番	整理番号	所有形態	所在	氏名	共有数	在不在	保安林
	21420001A001-01	諏訪	茅野市	0001	い	金沢	1	-	1	団体	所在: 214207000...	氏名: 214207000...		在	
	21420001A001-02	諏訪	茅野市	0001	い	金沢	1	-	2	団体	所在: 214207000...	氏名: 214207000...		在	
	21420001A002-01	諏訪	茅野市	0001	い	金沢	2	-	1	団体	所在: 214207000...	氏名: 214207000...		在	
	21420001A003-01	諏訪	茅野市	0001	い	金沢	3	-	1	団体	所在: 214207000...	氏名: 214207000...		在	
	21420001A004-01	諏訪	茅野市	0001	い	金沢	4	-	1	団体	所在: 214207000...	氏名: 214207000...		在	
	21420001A005A01	諏訪	茅野市	0001	い	金沢	5	イ	1	団体	所在: 214207000...	氏名: 214207000...		在	
	21420001A005A02	諏訪	茅野市	0001	い	金沢	5	イ	2	団体	所在: 214207000...	氏名: 214207000...		在	
	21420001A005B01	諏訪	茅野市	0001	い	金沢	5	ロ	1	団体	所在: 214207000...	氏名: 214207000...		在	

全選択 選択レコード 0件 全選択解除

一括編集: 所有者, ソーシング, 伐採計画, 造林計画, 保育計画, 保護計画

エラーチェック エラー行表示 施業実地基準判定 エラー行表示解除

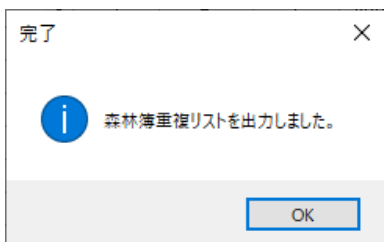
事業体ファイル出力 登録 戻る

出力ファイル指定画面が表示されるので、出力場所(ここでは「D:¥帳票出力」)を指定後、「保存」ボタンをクリックします。

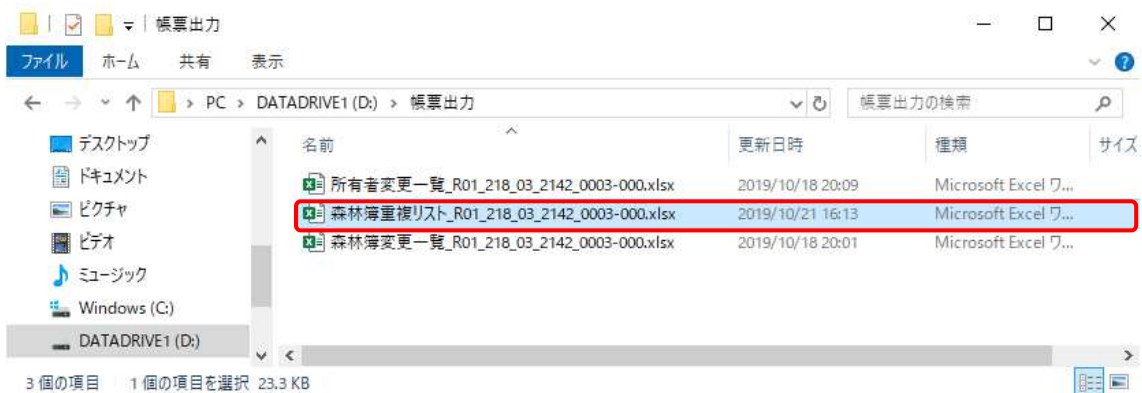
※ファイル名は自動的に付与されます。



ファイル作成が終了すると、以下の完了画面が表示されます。



先程保存先に指定したフォルダ(「D:¥帳票出力」)に森林簿重複リストのエクセル形式ファイルが作成されます。



<森林簿重複リスト出力例>

森林簿重複リスト															作成日	令和1年10月21日
認定管理番号		R01_218_03_2142_0003		変更回数		0		経営計画データ							重複区分	
市町村名	大字名	所有形態	所在	氏名	共有数	在不在	林班	小班	施業番号	扶番	整理番号	面積	混交率	混交面積	計画内	別計画
茅野市	金沢	団体	所在:2142070003	氏名:2142070003		在	1	い	1	-	1	0.34	58	0.2		○
茅野市	金沢	団体	所在:2142070003	氏名:2142070003		在	1	い	1	-	2	0.34	41	0.14		○
茅野市	金沢	団体	所在:2142070003	氏名:2142070003		在	1	い	2	-	1	0.04	100	0.04		○
茅野市	金沢	団体	所在:2142070003	氏名:2142070003		在	1	い	3	-	1	0.23	100	0.23		○
茅野市	金沢	団体	所在:2142070003	氏名:2142070003		在	1	い	4	-	1	0.23	100	0.23		○
茅野市	金沢	団体	所在:2142070003	氏名:2142070003		在	1	い	5	イ	1	1.5	80	1.2		○
茅野市	金沢	団体	所在:2142070003	氏名:2142070003		在	1	い	5	イ	2	1.5	20	0.3		○
茅野市	金沢	団体	所在:2142070003	氏名:2142070003		在	1	い	5	ロ	1	0.85	100	0.85		○
茅野市	金沢	個人	所在:2142090201	氏名:2142090201		在	1	い	6	-	1	0.12	100	0.12		○
茅野市	金沢	個人	所在:2142090201	氏名:2142090201		在	1	い	7	イ	1	0.23	70	0.16		○
茅野市	金沢	個人	所在:2142090201	氏名:2142090201		在	1	い	7	イ	2	0.23	30	0.07		○
茅野市	金沢	個人	所在:2142090201	氏名:2142090201		在	1	い	7	ロ	1	0.02	50	0.01		○
茅野市	金沢	個人	所在:2142090201	氏名:2142090201		在	1	い	7	ロ	2	0.02	50	0.01		○
茅野市	金沢	個人	所在:2142090201	氏名:2142090201		在	1	い	7	ハ	1	0.04	50	0.02		○
茅野市	金沢	個人	所在:2142090201	氏名:2142090201		在	1	い	7	ハ	2	0.04	50	0.02		○
茅野市	金沢	個人	所在:21420901402	氏名:21420901402		在	1	い	8	-	1	0.15	100	0.15		○

②【森林簿変更一覧出力の場合】

「経営計画編集」画面にて「帳票出力」メニューより「森林簿変更一覧出力」をクリックします。

経営計画編集

帳票出力(C) 森林経営計画書(K)

森林簿変更一覧出力

変更回数 0 回

計画状態 新規作成中

所轄-振興局 諏訪

所轄-市町村 茅野市

当初-変更別 当初

計画期間 始期 令和3年02月01日 終期 令和3年01月31日

変更計画 始期

長期の伐採立木材種及び造林面積の期間設定 (1分期の始期) 令和2年09月15日 当該計画の分期 1分期

認定情報

認定区分 市町村認定

認定番号

認定年月日

認定市町村等 茅野市

認定権者

計画データ

E	整理キー	振興局	市町村	林班	小班	大字	施業番号	株番	整理番号	所有形態	所在	氏名	共有数	在不在	保安林
▶	21420001A001-01	諏訪	茅野市	0001	い	金沢	1	-	1	団体	所在:214207000...	氏名:214207000...		在	
	21420001A001-02	諏訪	茅野市	0001	い	金沢	1	-	2	団体	所在:214207000...	氏名:214207000...		在	
	21420001A002-01	諏訪	茅野市	0001	い	金沢	2	-	1	団体	所在:214207000...	氏名:214207000...		在	
	21420001A003-01	諏訪	茅野市	0001	い	金沢	3	-	1	団体	所在:214207000...	氏名:214207000...		在	
	21420001A004-01	諏訪	茅野市	0001	い	金沢	4	-	1	団体	所在:214207000...	氏名:214207000...		在	
	21420001A005A01	諏訪	茅野市	0001	い	金沢	5	イ	1	団体	所在:214207000...	氏名:214207000...		在	
	21420001A005A02	諏訪	茅野市	0001	い	金沢	5	イ	2	団体	所在:214207000...	氏名:214207000...		在	
	21420001A005B01	諏訪	茅野市	0001	い	金沢	5	ロ	1	団体	所在:214207000...	氏名:214207000...		在	

全選択 選択レコード 0 件

全選択解除

行編集開始 行編集終了

一括編集

一括入力

エラーチェック エラー行表示

事業体ファイル出力

登録 戻る

出力ファイル指定画面が表示されるので、出力場所（ここでは「帳票出力」）を指定した後、「保存」ボタンをクリックします。

※ファイル名は自動的に付与されます。

出力するファイルを指定してください。

保存する場所(I): 帳票出力

名前 更新日時 種類 サイズ

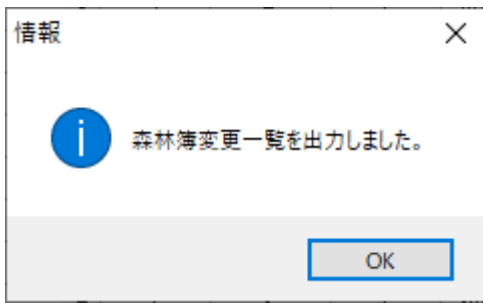
検索条件に一致する項目はありません。

ファイル名(N): 森林簿変更一覧_R02_218_03_2142_0001-000_2021-01-28_16-35-28

ファイルの種類(T): xlsxファイル

保存(S) キャンセル

ファイル作成が終了すると、以下のメッセージダイアログが表示されます。



指定したフォルダ（「D:¥帳票出力」）に森林簿変更一覧出力ファイルが作成されます。



<森林簿変更一覧出力例>

管理番号	変更回数	団地名	認定番号	市町村名	林班	小班	施業番号	枝番	整理番号	大字名	公益的機能別施業森林							木生機	
											水かん	山・土	快環	保・レ	文化	独自1	独自2		独自3
R02_218_03_2142_0001	0	森林団地		茅野市	I	い	5	口	2	金沢			*						

③【所有者変更一覧出力の場合】

「経営計画編集」画面にて「帳票出力」メニューより「所有者変更一覧出力」をクリックします。

経営計画編集

帳票出力(C) 森林経営計画書(K)

森林簿登録リスト出力

森林簿変更一覧出力 0001 変更回数 0 回

計画状態 新規作成中

別館-振興局 諏訪

別館-市町村 茅野市

Rev 3.1.0.0

拡大表示

所有者変更一覧出力 当初:変更別 当初

計画期間

変更計画

長期の伐採立木材種及び造林面積の期間指定

基準日 令和2年09月15日

(1分期の始期) 令和2年09月15日

当該計画の分期 1分期

経営計画申請書

認定情報

認定区分 市町村認定

認定番号

認定年月日

認定市町村等 茅野市

認定権者

計画データ

地業期級込条件 振興局 市町村 林班 小班 大字 施業番号 枝番 整理番号

地業期級込 解除解除 移動 所有者 森林の現況 伐採計画 造林計画 保育計画

E	整理キー	振興局	市町村	林班	小班	大字	施業番号	枝番	整理番号	所有形態	所在	氏名	共有数	在不在	保安林I
▶	21420001A001-01	諏訪	茅野市	0001	い	金沢	1	-	1	団体	所在:214207000.. 氏名:214207000..			在	
	21420001A001-02	諏訪	茅野市	0001	い	金沢	1	-	2	団体	所在:214207000.. 氏名:214207000..			在	
	21420001A002-01	諏訪	茅野市	0001	い	金沢	2	-	1	団体	所在:214207000.. 氏名:214207000..			在	
	21420001A003-01	諏訪	茅野市	0001	い	金沢	3	-	1	団体	所在:214207000.. 氏名:214207000..			在	
	21420001A004-01	諏訪	茅野市	0001	い	金沢	4	-	1	団体	所在:214207000.. 氏名:214207000..			在	
	21420001A005A01	諏訪	茅野市	0001	い	金沢	5	イ	1	団体	所在:214207000.. 氏名:214207000..			在	
	21420001A005A02	諏訪	茅野市	0001	い	金沢	5	イ	2	団体	所在:214207000.. 氏名:214207000..			在	
	21420001A005B01	諏訪	茅野市	0001	い	金沢	5	ロ	1	団体	所在:214207000.. 氏名:214207000..			在	

全選択 選択レコード 0 件

一括編集

一括入力

登録 戻る

出力ファイル指定画面が表示されるので、出力場所（ここでは「帳票出力」）を指定後、「保存」ボタンをクリックします。

※ファイル名は自動的に付与されます。

出力するファイルを指定してください。

保存する場所(I): 帳票出力

名前

更新日時

種類

サイズ

クイックアクセス

デスクトップ

ライブラリ

PC

ネットワーク

森林簿変更一覧_R02_218_03_2142_0001-000...

2021/01/28 16:36

Microsoft Excel ワ...

26 KB

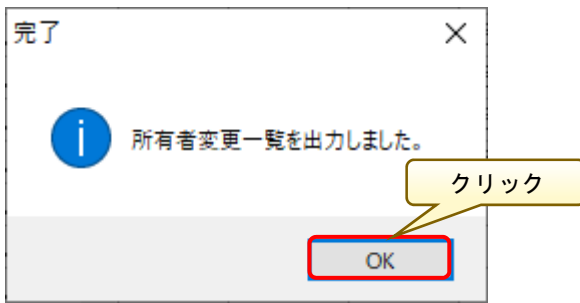
ファイル名(N): 所有者変更一覧_R02_218_03_2142_0001-000_2021-01-28_16-42-31

ファイルの種類(I): xlsxファイル

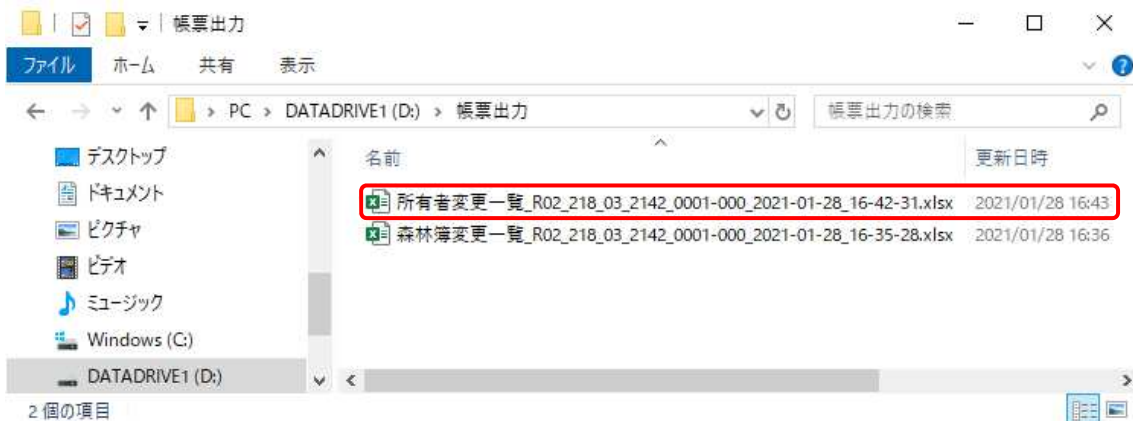
保存(S)

キャンセル

ファイル作成が終了すると、以下のメッセージダイアログが表示されます。



指定したフォルダ（「D:¥帳票出力」）に所有者変更一覧出力ファイルが作成されます。



<所有者変更一覧出力例>

所有者変更一覧表														
適用日		令和2年9月1日												
経営計画データ										変更前所有者情報				
管理番号	変更回数	団地名	認定番号	市町村名	林班	小班	施業番号	枝番	整理番号	所有者コード	大字名	所有形態	氏名	共有数
R02_218_03_2142_0001	0	森林団地		茅野市	1	い	5	0	2	21420700003	金沢	団体	氏名:21420700003	

(補足) 計画の編集再開

作成中の計画をいったん中断し、再度編集再開する方法について説明します。

「経営計画データ管理」画面の計画検索画面において、「管理情報」メニューをクリックし、「計画状態」を選択し「検索」ボタンをクリックします。

経営計画データ管理

帳票出力(C) 森林経営計画書(K) 市町村森林整備計画

管理情報

管理番号

変更回数

所轄-振興局

所轄-市町村

計画状態 **新規作成中**

①クリック

②選択

③クリック

拡大表示

条件クリア

検索

最新検索

Rev 3.1.0.0

管理番号	変更回数	所轄 振興局	所轄 市町村	計画種類	当初 変更	所在市町村	計画始期	計画終期	申請者

「経営計画一覧」画面に検索結果が表示されるので、編集を再開する計画データを選択し、「計画編集」ボタンをクリックします。

経営計画データ管理

帳票出力(C) 森林経営計画書(K) 市町村森林整備計画

管理情報

管理番号

変更回数

所轄-振興局

所轄-市町村

計画状態 **新規作成中**

①選択

拡大表示

条件クリア

検索

最新検索

Rev 3.1.0.0

管理	管理番号	変更回数	所轄 振興局	所轄 市町村	計画種類	当初 変更	所在市町村	計画始期	計画終期	申請者
	R02_218_03_2142_0001	0	諏訪	茅野市	林班(単独)	当初	茅野市	R03/02/01	R08/01/31	森林太郎
	R02_218_03_2142_0002	0	諏訪	茅野市	林班(単独)	当初	茅野市	R03/01/28	R08/01/27	PASCO

選択レコード 0 件

②クリック

計画作成

新規作成 変更作成

事業体連携

新規取込 変更取込

計画編集 計画削除

個別計画連携

個別計画出力 個別計画取込

戻る

「計画編集」画面が表示されるので、適宜修正します。
 修正作業が完了したら、「登録」ボタンをクリックし、編集内容を保存します。

経営計画編集

帳票出力(□) 森林経営計画書(□) 市町村森林整備計画

Rev 3.10.0

経営計画
 管理番号 [R02_218_03_2142_0002] 変更回数 [0] 回 計画状態 [新規作成中] 所轄 - 振興局 [諏訪] 所轄 - 市町村 [茅野市] 拡大表示

計画種類別 [林班(単独)] 当初/変更別 [当初] 計画期間
 所在市町村 [茅野市] 始期 [令和3年01月28日] 変更計画 長期の伐採立木材種及び造林面積の期間設定
 申請者 [PASCO] 終期 [令和3年01月27日] 始期 [] 基準日 [令和3年01月28日]
 団地名 [PASCO団地] 当該計画の分期 [1分期] 経営計画申請書

認定情報
 認定区分 [市町村認定] 認定番号 [] 認定年月日 []
 認定市町村等 [茅野市] 認定権者 []

計画データ
 地業別追加 [] 振興局 [] 市町村 [] 林班 [] 小班 [] 大字 [] 地業番号 [] 枝番 [] 整理番号 [] 森林経営計画地外 [] 非表示 []
 地業別絞り込み条件 [] 地業別絞り込 [] 移動 [] 所有者 [] 森林の現況 [] 伐採計画 [] 造林計画 [] 保育計画 []

E	整理キー	振興局	市町村	林班	小班	大字	地業番号	枝番	整理番号	所有形態	所在	氏名	共有款	存 在	保安林1
	21420001A001-01	諏訪	茅野市	0001	い	金沢	1	-	1	団体	所在: 214207000...	氏名: 214207000...		在	
	21420001A001-02	諏訪	茅野市	0001	い	金沢	1	-	2	団体	所在: 214207000...	氏名: 214207000...		在	
	21420001A002-01	諏訪	茅野市	0001	い	金沢	2	-	1	団体	所在: 214207000...	氏名: 214207000...		在	
	21420001A003-01	諏訪	茅野市	0001	い	金沢	3	-	1	団体	所在: 214207000...	氏名: 214207000...		在	
	21420001A004-01	諏訪	茅野市	0001	い	金沢	4	-	1	団体	所在: 214207000...	氏名: 214207000...		在	
	21420001A005A01	諏訪	茅野市	0001	い	金沢	5	イ	1	団体	所在: 214207000...	氏名: 214207000...		在	
	21420001A005A02	諏訪	茅野市	0001	い	金沢	5	イ	2	団体	所在: 214207000...	氏名: 214207000...		在	
	21420001A005B01	諏訪	茅野市	0001	い	金沢	5	ロ	1	団体	所在: 214207000...	氏名: 214207000...		在	

全選択 選択レコード [] 件
 全選択解除 [] 件

一括編集
 所有者 [] ソーニング []

一括入力
 エラーチェック [] エラー行表示 []

登録

第4章 市町村版システム操作(事業体ファイル取込編)

本章では、事業体システムにて作成入力された事業体ファイルを<システム版>に取込み、最終的に認定判定を行い計画として登録するまでの手順を説明します。

1. 事業体ファイル取込

事業体版にて作成、出力された事業体ファイルの取り込みを行います。システム版の「経営計画データ管理」画面を表示し、「事業体連携－新規取込」ボタンをクリックします。

経営計画データ管理

帳票出力(Q) 森林経営計画書(K) 市町村森林整備計画 Rev. 3.1.0.0

箇所情報 計画情報 認定情報 管理情報

地域振興局 開始 林班 小班 施業番号 枝番

市町村 終了

拡大表示

条件クリア

検索

最新検索

経営計画一覧

管理番号	変更回数	所轄振興局	所轄市町村	計画種類	当初変更	所在市町村	計画始期	計画終期	申請者
------	------	-------	-------	------	------	-------	------	------	-----

選択レコード 0 件

森林簿変更一覧 所有者変更一覧

計画作成

新規作成 変更作成

事業体連携

新規取込 変更取込

計画編集

計画編集 計画削除

個別計画連携

個別計画出力 個別計画取込

戻る

「事業体ファイル取込」画面が表示されるので、「ファイル検索」ボタンより事業体より受け取った事業体ファイルを指定します。

事業体ファイルを指定すると、ファイルの詳細内容が表示されるので、取込ファイルの内容に誤り等がないかを確認し、「取込」ボタンをクリックします。

事業体ファイル取込

Rev ①クリック

事業体ファイル取込

取込ファイル

パスワード

経営計画

管理番号	<input type="text" value="R02_218_03_2142_0001"/>	変更回数	<input type="text" value="0"/> 回
認定区分	<input type="text" value="市町村認定"/>	認定市町村等	<input type="text" value="茅野市"/>
計画種別	<input type="text" value="林班(単独)"/>	当初・変更別	<input type="text" value="当初"/>
所在市町村	<input type="text" value="茅野市"/>	森林簿適用日	<input type="text" value="令和2年09月01日"/>

計画期間

始期	<input type="text" value="令和3年02月01日"/>	終期	<input type="text" value="令和8年01月31日"/>
----	---	----	---

変更計画

始期	<input type="text"/>
----	----------------------

申請者 団地名称

長期の伐採立木材積及び造林面積の期間設定

基準日 (1分期の始期)	<input type="text" value="令和2年09月15日"/>	当該計画の分期	<input type="text" value="1分期"/>
-----------------	---	---------	----------------------------------

システム版出力日	<input type="text" value="令和3年01月27日"/>	事業体版受取日	<input type="text" value="令和3年01月28日"/>
システム版取込日	<input type="text"/>	事業体版送付日	<input type="text" value="令和3年01月28日"/>
計画書更新日	<input type="text"/>	計画状態	<input type="text" value="新規作成"/>

②クリック

ファイル取込が完了すると以下のダイアログが表示されるので、「OK」ボタンをクリックします。

確認

事業体ファイルの取込が完了しました。

③クリック

(補足) 事業者ファイルの変更取込

事業者ファイルの変更取込について、説明します。

「経営計画データ管理」画面の「経営計画一覧」にて、変更取込対象となる経営計画を選択すると、「事業者連携－変更取込」ボタンが有効になりますのでクリックします。

※取込対象となる計画を選択しないと「変更取込」ボタンが有効とならないので、注意してください。

経営計画データ管理

帳票出力(C) 森林経営計画書(K) 市町村森林整備計画 Rev 3.10.0

箇所情報 計画情報 認定情報 管理情報

地域振興局 開始 林班 小班 施業番号 枝番
市町村 終了

拡大表示
条件クリア
検索
最新検索

経営計画一覧

管理番号	変更回数	所轄振興局	所轄市町村	計画種類	当初変更	所在市町村	計画始期	計画終期	申請者
H25_001_00_0000_0002				属人	(変更)	茅野市	H30/04/01	R05/03/31	申請者:H25_0002
H29_031_03_0000_0001			茅野市	林班(単独)	当初	茅野市	H29/04/01	R04/03/31	申請者:H29_0001
H29_031_03_0000_0002	0	諏訪	茅野市	林班(単独)	当初	茅野市	H29/11/01	R04/10/31	申請者:H29_0002
H29_031_03_0000_0003	0	諏訪	茅野市	林班(単独)	当初	茅野市	H29/11/01	R04/10/31	申請者:H29_0003
H30_001_00_0000_0004	0			属人	当初	茅野市	H30/04/01	R05/03/31	申請者:H30_0004
H30_001_00_0000_0004	1			属人	(変更)	茅野市	H30/04/01	R05/03/31	申請者:H30_0004

選択レコード 1 件

森林簿変更一覧 所有者変更一覧

計画作成 新規作成 変更作成

事業者連携 新規取込 変更取込

個別計画連携 個別計画出力 個別計画取込

計画編集 計画編集 計画削除

戻る

①選択

②クリック

「事業体ファイル取込」画面が表示されるので、「ファイル検索」ボタンより事業体より受け取った事業体ファイル（変更）を指定して取り込みます。

事業体ファイル取込

事業体ファイル取込

取込ファイル **ファイル検索**

パスワード *****

経営計画

管理番号 変更回数 回

認定区分 認定市町村等

計画種別 当初・変更別

所在市町村 森林簿適用日

計画期間

始期 終期

変更計画

始期

申請者 団地名称

長期の伐採立木材積及び造林面積の期間設定

基準日 (1分期の始期) 当該計画の分期

システム版出力日 事業体版受取日

システム版取込日 事業体版送付日

計画書更新日 計画状態

取込 閉じる

誤った対象ファイルを取り込もうとすると、以下の警告メッセージが表示され、取り込み処理に失敗するので、注意してください。

警告

指定したZipファイルの計画状態が「変更取込中」または「変更認定」ではありません。
処理を中断します。

OK

警告

変更取込対象の認定管理番号と異なります。
処理を中断します。

OK

2. 重複森林のチェック

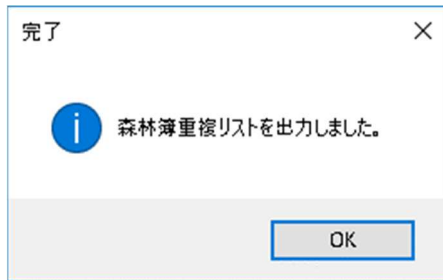
取り込んだ事業体ファイルに対し、森林簿の重複リストを出力し確認することができます。

「経営計画編集」画面にて「帳票出力ー森林簿重複リスト出力」メニューをクリックします。

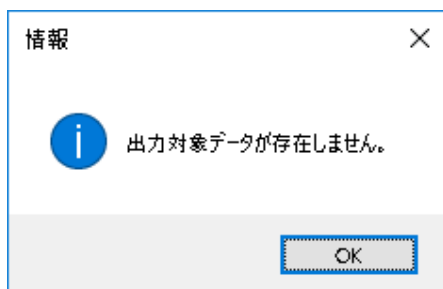
出力ファイル指定画面が表示されるので、出力場所（ここでは「帳票出力（システム版）」）を指定後、「保存」ボタンをクリックします。

※ファイル名は自動的に付与されます。

ファイル作成が終了すると、以下のメッセージダイアログが表示されます。



※出力対象がない（重複リストが存在しない）場合は、以下の情報画面が表示されます。



3. 変更一覧の出力

取り込んだ事業体ファイルに対し、森林簿および所有者の変更一覧を出力します。

「経営計画編集」画面にて「帳票出力」メニューより「森林簿変更一覧出力」をクリックします。

経営計画編集

帳票出力(C) 森林経営計画書(K)

森林簿変更一覧出力

森林簿変更一覧出力

所有者変更一覧出力

当初-変更別 当初

計画期間

開始 令和3年02月01日

終了 令和3年01月31日

変更計画

開始

長期の伐採立木材種及び造林面積の期間設定

基準日 令和2年09月15日

(1分期の起期)

当該計画の分期 1分期

拡大表示

経営計画申請書

認定情報

認定区分 市町村認定

認定市町村 茅野市

認定番号

認定年月日

認定権者

計画アタ

施業班追加

施業班級込条件

振興局 茅野市

林班 0001

大字 金沢

施業番号 1

枝番 -

整理番号 1

所有形態 団体

所在 所在:214207000...

氏名 氏名:214207000...

共有数

在不在 在

保安林1

全選択

選択ロード

全選択解除

0件

一括編集

所有者

ゾーニング

一括入力

伐採計画

造林計画

保存計画

保護計画

施業実施基準判定

エラーチェック

エラー行表示

エラー行表示解除

事業体ファイル出力

戻る

出力ファイル指定画面が表示されるので、出力場所（ここでは「帳票出力（システム版）」）を指定後、「保存」ボタンをクリックします。

※ファイル名は自動的に付与されます。

出力するファイルを指定してください。

①指定

保存する場所(D): 帳票出力 (システム版)

名前

更新日時

種類

サイズ

検索条件に一致する項目はありません。

クイックアクセス

デスクトップ

ライブラリ

PC

ネットワーク

ファイル名(N): 森林簿変更一覧_R02_218_03_2142_0001-000_2021-01-28_17-21-32

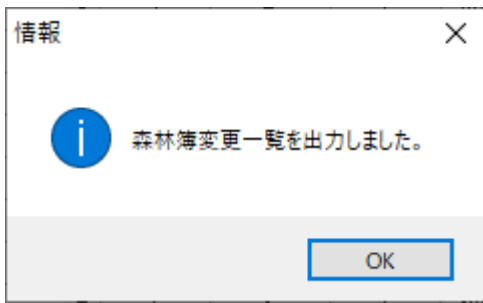
ファイルの種類(I): xlsxファイル

保存(S)

キャンセル

②クリック

ファイル作成が終了すると、以下のメッセージダイアログが表示されます。



指定したフォルダ（「D:¥帳票出力（システム版）」）に森林簿変更一覧出力ファイルが作成されます。



<森林簿変更一覧出力例>

管理番号		変更回数	団地名	認定番号	市町村名	林班	小班	施業番号	秩番	整理番号	大字名	公益的機能別施業森林							木生機		
												水かん	山・土	快環	保・レ	文化	独自1	独自2	独自3		
R02_218_03_2142_0001	0		森林団地		茅野市	1	い	5	口	2	金沢			*							

③【所有者変更一覧出力の場合】

「経営計画編集」画面にて「帳票出力」メニューより「所有者変更一覧出力」をクリックします。

経営計画編集

帳票出力(C) 森林経営計画書(K)

所有者変更一覧出力

計画期間: 令和8年02月01日 - 令和8年01月31日

E	整理キー	振興局	市町村	林班	小班	大字	施業番号	林番	整理番号	所有形態	所在	氏名	共有数	存在	保安林1
▶	21420001A001-01	諏訪	茅野市	0001	い	金沢	1	-	1	団体	所在:214207000_	氏名:214207000_		在	
	21420001A001-02	諏訪	茅野市	0001	い	金沢	1	-	2	団体	所在:214207000_	氏名:214207000_		在	
	21420001A002-01	諏訪	茅野市	0001	い	金沢	2	-	1	団体	所在:214207000_	氏名:214207000_		在	
	21420001A003-01	諏訪	茅野市	0001	い	金沢	3	-	1	団体	所在:214207000_	氏名:214207000_		在	
	21420001A004-01	諏訪	茅野市	0001	い	金沢	4	-	1	団体	所在:214207000_	氏名:214207000_		在	
	21420001A005A01	諏訪	茅野市	0001	い	金沢	5	イ	1	団体	所在:214207000_	氏名:214207000_		在	
	21420001A005A02	諏訪	茅野市	0001	い	金沢	5	イ	2	団体	所在:214207000_	氏名:214207000_		在	
	21420001A005B01	諏訪	茅野市	0001	い	金沢	5	ロ	1	団体	所在:214207000_	氏名:214207000_		在	

出力ファイル指定画面が表示されるので、出力場所（ここでは「帳票出力（システム版）」）を指定後、「保存」ボタンをクリックします。

※ファイル名は自動的に付与されます。

出力するファイルを指定してください。

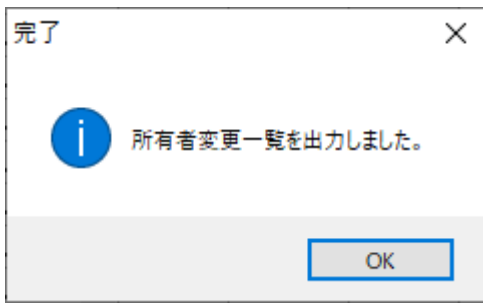
保存する場所(I): 帳票出力 (システム版)

名前	更新日時	種類	サイズ
森林簿変更一覧_R02_218_03_2142_0001-000...	2021/01/28 17:25	Microsoft Excel ワ...	26 KB

ファイル名(N): 所有者変更一覧_R02_218_03_2142_0001-000_2021-01-28_17-29-43

ファイルの種類(T): xlsxファイル

ファイル作成が終了すると、以下の完了画面が表示されます。



指定したフォルダ（「D:¥帳票出力（システム版）」）に所有者変更一覧出力ファイルが作成されます。



<所有者変更一覧出力例>

所有者変更一覧表														
適用日		令和2年9月1日												
経営計画データ											変更前所有者情報			
											変更後所有者情報			
管理番号	変更回数	団地名	認定番号	市町村名	林班	小班	施業番号	枝番	整理番号	所有者コード	大字名	所有形態	氏名	共有数
R02_218_03_2142_0001	0	森林団地		茅野市	1	い	5	0	2	21420700003	金沢	団体	氏名:21420700003	

4. 認定用のエラーチェック

取り込んだ事業体ファイルに対し、経営計画を認定するためのエラーチェックを実行します。

「経営計画編集」画面の「エラーチェック」ボタンをクリックします。

経営計画編集

帳票出力(C) 森林経営計画書(K) 市町村森林整備計画 Rev 3.10.0

経営計画
 管理番号 R02_218_03_2142_0001 変更回数 0 回 計画状態 新規作成中 所轄-振興局 諏訪 所轄-市町村 茅野市 拡大表示

計画種類別 林班(単独) 当初/変更別 当初 計画期間 長期の伐採立木材積及び造林面積の期間設定
 所在市町村 茅野市 始期 令和8年02月01日 変更計画 始期 基準日 令和2年09月15日
 申請者 森林太郎 (1分期の始期) 当該計画の分期 1分期 経営計画申請書

認定情報
 認定区分 市町村認定 認定番号 認定年月日
 認定市町村等 茅野市 認定権者

計画データ
 施業別追加 振興局 市町村 林班 小班 大字 施業番号 枝番 整理番号 森林経営計画地外 非表示
 施業別追加条件 施業別追加 移動 ●所有者 ○森林の現況 ○伐採計画 ○造林計画 ○保育計画

E	整理キー	振興局	市町村	林班	小班	大字	施業番号	枝番	整理番号	所有形態	所在	氏名	共有款	存 在 不 在	保安林1
▶	21420001A001-01	諏訪	茅野市	0001	い	金沢	1	-	1	団体	所在: 214207000...	氏名: 214207000...		在	
	21420001A001-02	諏訪	茅野市	0001	い	金沢	1	-	2	団体	所在: 214207000...	氏名: 214207000...		在	
	21420001A002-01	諏訪	茅野市	0001	い	金沢	2	-	1	団体	所在: 214207000...	氏名: 214207000...		在	
	21420001A003-01	諏訪	茅野市	0001	い	金沢	3	-	1	団体	所在: 214207000...	氏名: 214207000...		在	
	21420001A004-01	諏訪	茅野市	0001	い	金沢	4	-	1	団体	所在: 214207000...	氏名: 214207000...		在	
	21420001A005A01	諏訪	茅野市	0001	い	金沢	5	イ	1	団体	所在: 214207000...	氏名: 214207000...		在	
	21420001A005A02	諏訪	茅野市	0001	い	金沢	5	イ	2	団体	所在: 214207000...	氏名: 214207000...		在	
	21420001A005B01	諏訪	茅野市	0001	い	金沢	5	ロ	1	団体	所在: 214207000...	氏名: 214207000...		在	

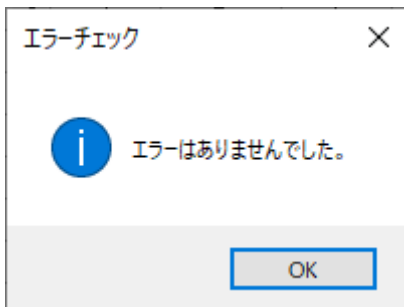
全選択 選択レコード 0 件 全選択解除 0 件

一括編集 一括入力

エラーチェック

事業体ファイル出力 戻る

エラーがない場合は、以下のメッセージ画面が表示されます



※エラーがある場合は、エラーチェック処理後に「エラーチェック結果」画面が表示されるので、必要に応じて「エラーリスト出力」ボタンをクリックし、エラーリストを出力し対象の箇所を確認してください。

エラーチェック結果

管理番号 変更回数 回 Rev. 3.1.0.0
拡大表示

エラーチェック結果

市町村	林班	小班	施業 番号	枝番	整理 番号	エラー 区分	エラー内容
茅野市	0001	い	1	-	1	×	主間伐が未選択です。 伐採時期を入力し、主伐・間伐別の入力がありません。
茅野市	0001	い	1	-	1	×	伐採計画不整合エラーです。(全項目入力) 「伐採時期」、「主伐・間伐別」、「伐採方法」、「伐採率・間伐率」に 何れか一つでも入力されている場合は4項目を全て入力して下さい。 ただし、「伐採終期」が入力されている場合は伐採計画の全項目を入力して下さい。

エラー件数(×) 件 エラーを修正してください。
ワーニング件数(△) 件

エラーリスト出力
開じる

5. 経営計画の添削

エラーチェックの結果、取り込んだ事業体ファイルの内容に誤りがある場合に、該当箇所を明示した内容を一覧 (Excel 形式ファイル) として事業体に提供することが可能です。

「経営計画編集」画面で「森林経営計画書－別名保存」メニューをクリックします。

経営計画編集

メニュー: 森林経営計画書(K) 市町村森林管理...

経営計画: 別名保存 更新回数 0 回 計画状態 新規作成中 所属-振興局 諏訪 所属-市町村 茅野市

計画種類別: 林班(単独) 当初-変更別 当初 計画期間: 令和3年02月01日 変更計画 令和2年09月15日

所在地: 茅野市 申請者: 西村太郎 団地名: 森林団地

認定情報: 認定区分 市町村認定 認定番号 認定年月日

E	整理キー	振興局	市町村	林班	小班	大字	施業番号	枝番	整理番号	所有形態	所在	氏名	共有数	在不在	保安林1
	21420001A001-02	諏訪	茅野市	0001	い	金沢	1	-	2	団体	所在: 214207000...	氏名: 214207000...		在	
	21420001A002-01	諏訪	茅野市	0001	い	金沢	2	-	1	団体	所在: 214207000...	氏名: 214207000...		在	
	21420001A003-01	諏訪	茅野市	0001	い	金沢	3	-	1	団体	所在: 214207000...	氏名: 214207000...		在	
	21420001A004-01	諏訪	茅野市	0001	い	金沢	4	-	1	団体	所在: 214207000...	氏名: 214207000...		在	
	21420001A005A01	諏訪	茅野市	0001	い	金沢	5	イ	1	団体	所在: 214207000...	氏名: 214207000...		在	
	21420001A005A02	諏訪	茅野市	0001	い	金沢	5	イ	2	団体	所在: 214207000...	氏名: 214207000...		在	
	21420001A005B01	諏訪	茅野市	0001	い	金沢	5	ロ	1	団体	所在: 214207000...	氏名: 214207000...		在	
	21420001A005B02	諏訪	茅野市	0001	い	金沢	5	ロ	2	団体	所在: 214207000...	氏名: 214207000...		在	

ボタン: 全選択 選択ロード 行編集終了 行挿入 行削除 個別計画入力 個別計画新規 一括編集 所有者 ソーシング 一括入力 伐採計画 造林計画 エラーチェック エラー表示 事業体ファイル出力 戻る

出力ファイルの指定画面が表示されるので、保存する場所を指定して「保存」ボタンをクリックします。

※出力ファイル名称は自動で付与されます。

別名保存先を指定してください。

保存する場所(I): 森林経営計画書 (システム版)

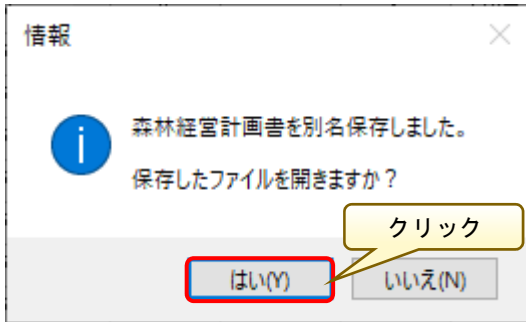
名前	更新日時	種類	サイズ
検索条件に一致する項目はありません。			

ファイル名(N): 森林経営計画書_R02_218_03_2142_0001-000_2021-01-28_17-40-41

ファイルの種類(T): xlsファイル

ボタン: 保存(S) キャンセル

データの読み込み処理が実行され、ファイルが指定した場所に別名保存されます。「はい」ボタンをクリックすると、保存ファイルを開くことができます。



「森林経営計画書」が Excel 形式で表示されるので、誤りがある箇所に対する修正指示等を本ファイルにて明示し、事業体へ提供することで、事業体は修正内容に基づき計画内容を修正します。

共同作成名		森林の所在(1)		所有形態等 (森林所有者情報)		森林の所在(2)		伐採計画				造林計画			保育・保護計画		計画 対象外												
振興 島名	市町 村名	大字名	形所 形名	氏名	林班 小班	施業 番号	整理 番号	参考 現況 林分 密度	種 別 更新 新 森 林	鳥 獣 害 防 止 森 林 区 域	一 体 整 備 相 当 区 域	伐 採 時 期 (始 期)	伐 採 時 期 (終 期)	捨 替 伐 (単 木 択 別 等 別 出 伐 主 伐 ・ 間 伐 別)	伐 採 率 ・ 間 伐 率 %	伐 採 面 積	伐 採 立 本 材 積	造 林 時 期	造 林 方 法	再 造 林 ・ 孤 大 造 林 ・ 更 新 補 助 作 業 別	造 林 樹 種	造 林 面 積	種 数 (・ 更 新 本 数 ・ 本)	保 育 計 画	保 護 の た め の 伐 採 計 画 (時 期)	保 護 の た め の 伐 採 計 画 (面 積)	既 に 森 林 保 育 計 画 樹 立	所 有 者 不 明 森 林	
鹿児島	鹿児島市	金沢	中津	鹿倉 隆夫	1	11	1	-	1						0	0.00	0					0.00				0			
鹿児島	鹿児島市	金沢	中津	鹿倉 隆夫	1	11	1	-	2						0	0.00	0					0.00				0			
鹿児島	鹿児島市	金沢	中津	鹿倉 隆夫	1	11	2	-	1						0	0.00	0					0.00				0			
鹿児島	鹿児島市	金沢	中津	鹿倉 隆夫	1	11	3	-	1						0	0.00	0					0.00				0			
鹿児島	鹿児島市	金沢	中津	鹿倉 隆夫	1	11	4	-	1						0	0.00	0					0.00				0			
鹿児島	鹿児島市	金沢	中津	鹿倉 隆夫	1	11	5	イ	1						0	0.00	0					0.00				0			
鹿児島	鹿児島市	金沢	中津	鹿倉 隆夫	1	11	5	イ	2						0	0.00	0					0.00				0			
鹿児島	鹿児島市	金沢	中津	鹿倉 隆夫	1	11	5	ロ	1						0	0.00	0					0.00				0			
鹿児島	鹿児島市	金沢	中津	鹿倉 隆夫	1	11	5	ロ	2						0	0.00	0					0.00				0			
鹿児島	鹿児島市	金沢	個人	鹿倉 隆夫	1	11	6	-	1						0	0.00	0					0.00				0			
鹿児島	鹿児島市	金沢	個人	鹿倉 隆夫	1	11	7	イ	1						0	0.00	0					0.00				0			
鹿児島	鹿児島市	金沢	個人	鹿倉 隆夫	1	11	7	イ	2						0	0.00	0					0.00				0			
鹿児島	鹿児島市	金沢	個人	鹿倉 隆夫	1	11	7	ロ	1						0	0.00	0					0.00				0			
鹿児島	鹿児島市	金沢	個人	鹿倉 隆夫	1	11	7	ロ	2						0	0.00	0					0.00				0			
鹿児島	鹿児島市	金沢	個人	鹿倉 隆夫	1	11	7	ハ	1						0	0.00	0					0.00				0			
鹿児島	鹿児島市	金沢	個人	鹿倉 隆夫	1	11	7	ハ	2						0	0.00	0					0.00				0			
鹿児島	鹿児島市	金沢	個人	鹿倉 隆夫	1	11	8	-	1						0	0.00	0					0.00				0			
鹿児島	鹿児島市	金沢	個人	鹿倉 隆夫	1	11	8	-	1						0	0.00	0					0.00				0			

6. 経営計画の認定処理

作成した計画が認定基準に達しているかどうかを確認します。

内容については前述の事業体における認定処理と同様の方法となるので、詳細はそちらを参照してください。

「経営計画編集」画面で「施業実施基準判定」ボタンをクリックします。

経営計画編集

帳票出力(C) 森林経営計画書(K) 市町村森林整備計画 Rev 3.10.0

経営計画

管理番号 [R02_218_03_2142_0001] 変更回数 [0] 回 計画状態 [新規作成中] 所轄 - 振興局 [諏訪] 所轄 - 市町村 [茅野市] 拡大表示

計画種類別 [林班(単独)] 当初/変更別 [当初] 計画期間 長期の伐採立木材積及び造林面積の期間設定
 所在市町村 [茅野市] 始期 [令和8年02月01日] 変更計画 基準日 [令和2年09月15日]
 申請者 [森林太郎] 終期 [令和8年01月31日] (1分期の始期) [令和2年09月15日]
 団地名 [森林団地] 当該計画の分期 [1分期] 経営計画申請書

認定情報

認定区分 [市町村認定] 認定番号 [] 認定年月日 []
 認定市町村等 [茅野市] 認定権者 []

計画データ

施業班追加 振興局 市町村 林班 小班 大字 施業番号 枝番 整理番号 森林経営計画地外 非表示
 施業班統一条件 施業班統一込 移動 所有者 森林の現況 伐採計画 造林計画 保育計画

E	整理キー	振興局	市町村	林班	小班	大字	施業番号	枝番	整理番号	林種	育成区分	施業区分	層区分	樹種	面積	混交率
	21420001A001-01	諏訪	茅野市	0001	い	金沢	1	-	1	天然	非育成	天然	単	アカマツ	0.34	59
	21420001A001-02	諏訪	茅野市	0001	い	金沢	1	-	2	天然	非育成	天然	単	その他広	0.34	41
	21420001A002-01	諏訪	茅野市	0001	い	金沢	2	-	1	崩壊			単		0.04	100
	21420001A003-01	諏訪	茅野市	0001	い	金沢	3	-	1	人工	育成	育単	単	カラマツ	0.23	100
	21420001A004-01	諏訪	茅野市	0001	い	金沢	4	-	1	天然	非育成	天然	単	その他広	0.23	100
	21420001A005A01	諏訪	茅野市	0001	い	金沢	5	イ	1	天然	非育成	天然	単	アカマツ	1.50	80
	21420001A005A02	諏訪	茅野市	0001	い	金沢	5	イ	2	天然	非育成	天然	単	その他広	1.50	20
	21420001A005B01	諏訪	茅野市	0001	い	金沢	5	ロ	1	人工	育成	育単	単	カラマツ	0.85	100

全選択 選択レコード 0 件 一括編集 一括入力 エラーチェック 実行表示
 全選択解除 行編集開始 行編集終了 個別計画入力 所有者 ソーニング 伐採計画 造林計画 保育計画 保護計画 施業実施基準判定 エラー表示解除
 事業体ファイル出力 戻る

クリック

「施業実施基準判定」画面が表示されるので、「計算実行」ボタンをクリックします。

施業実施基準判定

Rev. 3.10.0

経営計画
 管理番号 R02_218_03_2142_0001 変更回数 0 回 計画状態 新規作成中 所轄一振興局 諏訪 所轄-市町村 茅野市
 計画種別 林班(単独) 当初・変更別 当初 計画期間 始期 令和3年02月01日 変更計画 始期
 所在市町村 茅野市 終期 令和3年01月31日
 森林簿適用日 令和2年09月01日 長期の伐採立木材種及び達林面積の期間設定
 申請者 森林太郎 基準日 令和2年09月15日 当該計画の分期 1分期
 団地名 森林団地

計画対象区域
 全体面積 82.86 ha 全体材積 16,598 m³
 伐採面積 0.00 ha 達林面積 0.00 ha
 所有者数 314人

認定情報
 認定区分 市町村認定 認定番号 認定年月日
 認定市町村等 茅野市 認定権者
 総合判定
 計算判定
 計画書閲覧

総量1 総量2 総量3 施業種共通 皆伐 皆伐+10 皆伐+長伐 複層林 複層林(択伐) 特定広葉樹

総量1判定

面積適合基準(林班計画)
 計画面積の適合状況

$$\frac{\text{計画対象面積}}{\text{基準面積}} \div \text{適合判定}$$
 ※「基準面積」は、林班計画の場合は「対象森林の林班面積」、区域計画の場合は「30ha」、個人計画の場合は「100ha」、林班計画の場合、認定者(県・市町村)は、計画書表紙の林班面積(所有者不明等森林を除いた市町村指定面積)を確認する事

主伐計画の適合(適正な伐採立木材種)
 ○主伐量(択伐複層・特定広葉樹施業森林以外)の上限

$$\text{年間成長量}(Z) = \frac{\text{選択・特定広葉樹材主産以外の成長量}}{\text{材主産機械維持増進森林の成長量}} \times 1.2$$

$$\text{森林経営計画における主伐量} < \text{標準伐採量}(E_w)$$

$$E_w = (Z + (V_w - V_n) / T_a) \times 5$$
 修正力マシタキ式

$$E_w = \text{標準伐採量}$$

$$Z = \text{当該森林の年間成長量}$$
 (ただし、当該森林が木材生産機能維持増進森林である場合は、1.2を乗じて得た値)

$$V_w = \text{期首立木材種}$$

$$V_n = \text{基準立木材種}$$
 (対象森林の少く択伐複層林・特定広葉樹施業森林を除く森林の年間成長量の面積加重平均)

$$T_a = \text{更新期}$$
 対象森林のうち主伐(択伐複層林・特定広葉樹施業森林を除く)を行うことのできる材積の下限に達した場合の立木材種の2分の1
 対象森林において主伐(択伐複層林・特定広葉樹施業森林を除く)を行うことのできる材積の

基準立木材種(Vn) = 対象面積 × 1/2

更新期

クリック

計算実行 施業実施基準判定一覧 認定 閉じる

判定処理が完了すると、「施業実施基準判定」画面の判定結果が表示されます。
 総合判定については、「計算書閲覧」で「適合」を選択すると「総合判定」欄が「適合」に変わります。

① 選択

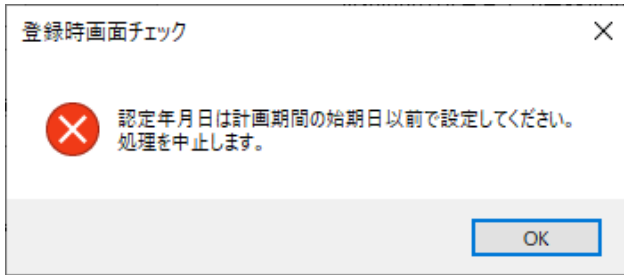
総合判定および計算判定結果がともに「適合」となっていることを確認し、「認定番号」「認定権者」「認定年月日」の情報をそれぞれ入力し、「認定」ボタンをクリックします。

② 入力

① 確認

③ クリック

日付情報に齟齬がある場合、以下のようなダイアログが表示され解消しない限り、登録作業が出来ませんので、適宜誤りを修正します。



「経営計画編集」画面に戻れば、認定作業終了です。「戻る」ボタンで計画一覧画面に戻ります。

経営計画編集

概要出力 森林経営計画書 市町村森林整備計画

経営計画

管理番号 R02_218_03_2142_0001 変更回数 0 回 計画状態 **当初認定** 所轄-振興局 諏訪 所轄-市町村 茅野市 拡大表示

計画種類別 林班(単地) 当初:変更別 当初 計画期間 始期 令和3年02月01日 変更計画 長期の伐採立木材積及び造林面積の期間設定 委審日 令和2年09月15日 (1分期の始期) 終期 令和3年01月31日 当該計画の分期 1分期 経営計画申請書

認定情報

認定区分 市町村認定 認定番号 31-1 認定年月日 令和2年12月25日

認定市町村等 茅野市 認定権者 茅野市長

計画データ

E	整理キー	振興局	市町村	林班	小班	大字	施業番号	林番	整理番号	所有形態	所在	氏名	共有数	存不在	保安林1
	21420001A001-01	諏訪	茅野市	0001	い	金沢	1	-	1	団体	所在: 214207000...	氏名: 214207000...		在	
	21420001A001-02	諏訪	茅野市	0001	い	金沢	1	-	2	団体	所在: 214207000...	氏名: 214207000...		在	
	21420001A002-01	諏訪	茅野市	0001	い	金沢	2	-	1	団体	所在: 214207000...	氏名: 214207000...		在	
	21420001A003-01	諏訪	茅野市	0001	い	金沢	3	-	1	団体	所在: 214207000...	氏名: 214207000...		在	
	21420001A004-01	諏訪	茅野市	0001	い	金沢	4	-	1	団体	所在: 214207000...	氏名: 214207000...		在	
	21420001A005A01	諏訪	茅野市	0001	い	金沢	5	イ	1	団体	所在: 214207000...	氏名: 214207000...		在	
	21420001A005A02	諏訪	茅野市	0001	い	金沢	5	イ	2	団体	所在: 214207000...	氏名: 214207000...		在	
	21420001A005B01	諏訪	茅野市	0001	い	金沢	5	ロ	1	団体	所在: 214207000...	氏名: 214207000...		在	

全選択 選択ロード 行挿入 行削除 個別計画入力 個別計画新規 一括編集 所有者 ソーニング 一括入力 伐採計画 造林計画 保存計画 保護計画 エラーチェック 地業実施基準判定

戻る

※「経営計画編集」画面では、初期認定として表示されます。

7. 認定結果の事業体送付

認定処理した計画データを事業体へ送付するため、最後に事業体ファイル出力を実行します。

「経営計画編集」画面で「事業体ファイル出力」ボタンをクリックします。

経営計画編集

帳票出力(○) 森林経営計画書(○) 市町村森林整備計画

Rev 3.10.0

経営計画
 管理番号 [R02_218_03_2142_0001] 変更回数 [0] 回 計画状態 [当初認定] 所轄 - 振興局 [諏訪] 所轄 - 市町村 [茅野市] 拡大表示

計画種類別 [林班(単独)] 当初/変更別 [当初] 計画期間 長期の伐採立木材積及び造林面積の期間設定
 所在市町村 [茅野市] 始期 [令和3年02月01日] 変更計画 始期 [] 基準日 [令和2年09月15日]
 申請者 [森林太郎] 終期 [令和3年01月31日] 当該計画の分期 [1分期] 経営計画申請書

認定情報
 認定区分 [市町村認定] 認定番号 [31-1] 認定年月日 [令和2年12月25日]
 認定市町村等 [茅野市] 認定権者 [茅野市長]

計画データ
 施業別追加 [] 振興局 [] 市町村 [] 林班 [] 小班 [] 大字 [] 施業番号 [] 枝番 [] 整理番号 [] 森林経営計画地外 [] 非表示
 施業別追加条件 [] 施業別追加 [] 移動 [] 所有者 [] 森林の現況 [] 伐採計画 [] 造林計画 [] 保育計画

E	整理キー	振興局	市町村	林班	小班	大字	施業番号	枝番	整理番号	所有形態	所在	氏名	共有款	在不在	保安林1
	21420001A001-01	諏訪	茅野市	0001	い	金沢	1	-	1	団体	所在: 214207000...	氏名: 214207000...		在	
	21420001A001-02	諏訪	茅野市	0001	い	金沢	1	-	2	団体	所在: 214207000...	氏名: 214207000...		在	
	21420001A002-01	諏訪	茅野市	0001	い	金沢	2	-	1	団体	所在: 214207000...	氏名: 214207000...		在	
	21420001A003-01	諏訪	茅野市	0001	い	金沢	3	-	1	団体	所在: 214207000...	氏名: 214207000...		在	
	21420001A004-01	諏訪	茅野市	0001	い	金沢	4	-	1	団体	所在: 214207000...	氏名: 214207000...		在	
	21420001A005A01	諏訪	茅野市	0001	い	金沢	5	イ	1	団体	所在: 214207000...	氏名: 214207000...		在	
	21420001A005A02	諏訪	茅野市	0001	い	金沢	5	イ	2	団体	所在: 214207000...	氏名: 214207000...		在	
	21420001A005B01	諏訪	茅野市	0001	い	金沢	5	ロ	1	団体	所在: 214207000...	氏名: 214207000...		在	

全選択 選択しコード 行編集 一括編集 一括入力 エラーチェック エラー行表示
 全選択解除 個別計画入力 個別計画新規 所有者 ソーニング 伐採計画 造林計画 保育計画 保護計画 地業実施基準判定 エラー行表示解除

事業体ファイル出力

戻る

エラーチェックが実行され、エラーがない場合は「事業体ファイル出力」画面が表示されます。「フォルダ検索」ボタンをクリックし適宜保存先（「D:\事業体ファイル出力（システム版）」）を指定して、「出力」ボタンをクリックします。

事業体ファイル出力

Rev 3.1 ①クリック

事業体ファイル出力

出力フォルダ D:\事業体ファイル出力(システム版) フォルダ検索

パスワード *****

経営計画

管理番号 R02_218_03_2142_0001 変更回数 0 回

認定区分 市町村認定 認定市町村等 茅野市

計画種類別 林班(単独) 当初・変更別 当初

所在市町村 茅野市 森林簿適用日 令和2年09月01日

計画期間

始期 令和3年02月01日 終期 令和8年01月31日

変更計画

始期

申請者 森林太郎 団地名称 森林団地

長期の伐採立木材積及び造林面積の期間設定

基準日 (1分期の始期) 令和2年09月15日 当該計画の分期 1分期

システム版出力日 令和3年01月27日 事業体版受取日 令和3年01月28日

システム版取込日 令和3年01月28日 事業体版送付日 令和3年01月28日

計画書更新日 計画状態 当初認定

出力 閉じる ②クリック

事業体ファイルを出力すると、経営計画の編集は終了となります。
問題なければ、「はい」ボタンをクリックします。

確認

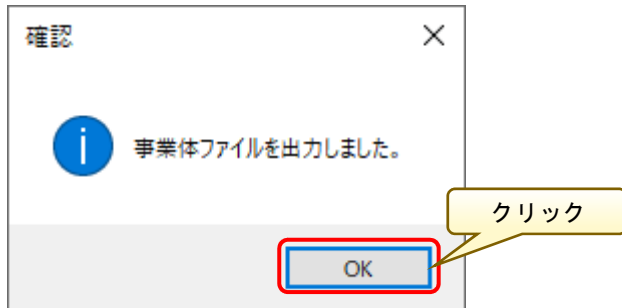
事業体ファイルの出力を行うと経営計画データの編集は終了となります。
事業体ファイルを出力しますか？

はい(Y) いいえ(N)

クリック

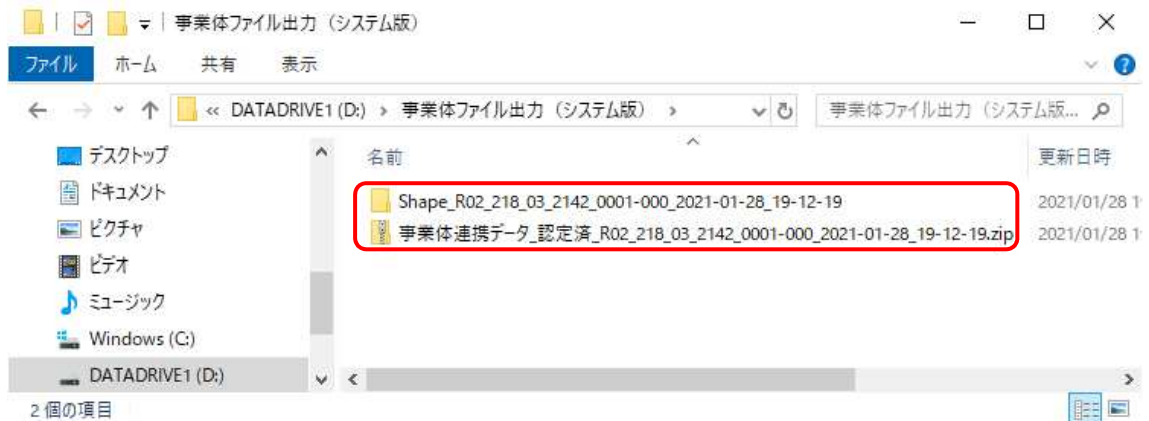
ファイルの出力が完了すると、以下のメッセージ画面が表示されるので「OK」ボタンをクリックします。

ファイルの出力作業は、以上で完了です。



指定したフォルダに出力されたファイルを事業体に送付します。

※出力したファイルは、「認定済データ」として取り扱われます。



<事業体での取込処理>

事業体は、提供された認定済ファイルを事業体版システムにて取り込みます。

「経営計画データ管理」画面の「事業体連携」－「新規取込」ボタンをクリックし、認定済ファイルを指定して取り込みます。

ファイル取込の詳細は、前述の「第3章 事業体版システム操作 3. 連携ファイルの取込 (P37)」を参照してください。

経営計画データ管理

帳票出力 森林経営計画書 市町村森林整備計画 Rev. 3.1.0.0

箇所情報 計画情報 認定情報 管理情報

地域振興局 開始 林班 小班 施業番号 枝番

市町村 終了

拡大表示

条件クリア

検索

最新検索

経営計画一覧

管理番号	変更回数	所轄振興局	所轄市町村	計画種類	当初変更	所在市町村	計画始期	計画終期	申請者
------	------	-------	-------	------	------	-------	------	------	-----

選択レコード 0 件

森林簿変更一覧 所有者変更一覧

計画作成

新規作成 変更作成

事業体連携

新規取込 変更取込

計画編集

計画編集 計画削除

個別計画連携

個別計画出力 個別計画取込

戻る

第5章 その他

本章では、作成された経営計画を市町村端末で出力および取り込む方法と、各森林簿の出力方法について説明します。

1. 個別計画データ出力

作成された経営計画データを出力し、森林計画取込機能により取込可能な連携データとして出力することができます。

「経営計画データ管理」画面にて連携する経営計画を一覧より選択し、「個別計画出力」ボタンをクリックします。

経営計画データ管理

帳票出力(C) 森林経営計画書(K) 市町村森林整備計画

Rev. 3.10.0

箇所情報 計画情報 認定情報 管理情報

地域振興局 開始 林班 小班 施業番号 枝番

市町村 終了

拡大表示

条件クリア

検索

最新検索

経営計画一覧

管理番号	変更回数	所轄振興局	所轄市町村	計画種類	当初変更	所在市町村	計画始期	計画終期	申請者
H25_001_00_0000_0002	1			属人	〈変更〉	茅野市	H30/04/01	R05/03/31	申請者:H25_0002
H29_031_03_0000_0001	0	諏訪	茅野市	林班(単独)	当初	茅野市	H29/04/01	R04/03/31	申請者:H29_0001
H29_031_03_0000_0002	0	諏訪	茅野市	林班(単独)	当初	茅野市	H29/11/01	R04/10/31	申請者:H29_0002
H29_031_03_0000_0003	0	諏訪	茅野市	林班(単独)	当初	茅野市	H29/11/01	R04/10/31	申請者:H29_0003
H30_001_00_0000_0004	0			属人	当初	茅野市	H30/04/01	R05/03/31	申請者:H30_0004
H30_001_00_0000_0004	1			属人	〈変更〉	茅野市	H30/04/01	R05/03/31	申請者:H30_0004
R02_218_03_2142_0001	0	諏訪	茅野市	林班(単独)	当初	茅野市	R02/02/01	R02/01/31	森林太郎

選択レコード 件

森林簿変更一覧 所有者変更一覧

計画作成 新規作成 変更作成

事業体連携 新規取込

個別計画連携 個別計画出力 個別計画取込

計画編集 計画削除

戻る

①選択

②クリック

「個別計画出力確認」画面が表示されるので、出力ファイルの内容に誤り等がないかを確認します。

内容に問題がなければ、「フォルダ検索」ボタンをクリックし適宜保存先（「D:¥個別計画」）を指定して、「出力」ボタンをクリックします。

※ファイル名およびパスワードは自動的に付与されます。

個別計画出力確認

Rev 3.1.0

①クリック

個別計画出力

出力フォルダ D:\個別計画

パスワード *****

フォルダ検索

経営計画

管理番号 R02_218_03_2142_0001

変更回数 0 回

認定区分 市町村認定

認定市町村等 茅野市

計画種類別 林班<単独>

当初・変更別 当初

所在市町村 茅野市

森林簿適用日 令和2年09月01日

計画期間

始期 令和3年02月01日

終期 令和8年01月31日

変更計画

始期

申請者 森林太郎

団地名称 森林団地

長期の伐採立木材積及び造林面積の期間設定

基準日 (1分期の始期) 令和2年09月15日

当該計画の分期 1分期

システム版出力日 令和3年01月27日

事業体版受取日 令和3年01月28日

システム版取込日 令和3年01月28日

事業体版送付日 令和3年01月28日

計画書更新日

計画状態 当初認定

②クリック

出力 閉じる

以下の確認画面が表示されるので、「はい」ボタンをクリックします。

確認

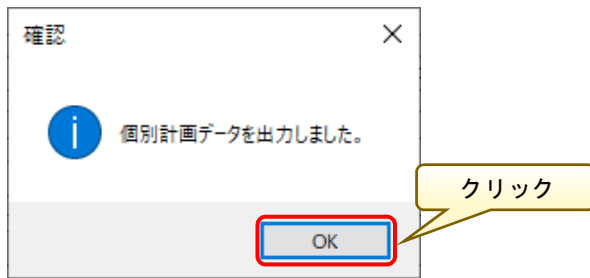
以下の経営計画データを出力します。
宜しいですか？

管理番号: R02_218_03_2142_0001
変更回数: 0

クリック

はい(Y) いいえ(N)

ファイル出力が完了すると、以下のような確認画面が表示されるので「OK」ボタンをクリックします。



保存先に指定したフォルダ（「D:¥個別計画」）に、出力された暗号付圧縮ファイル（zip形式）が作成されます。



2. 個別計画データ取込

前述の「1. 個別計画データ出力」で出力された経営計画データを市町村システムに取込を行うことができます。

「経営計画データ管理」画面で「個別計画取込」ボタンをクリックします。

経営計画データ管理

帳票出力(○) 森林経営計画書(△) 市町村森林整備計画

Rev. 3.10.0

箇所情報 計画情報 認定情報 管理情報

地域振興局 [▼] 林班 開始 [▼] 小班 [▼] 施業番号 [▼] 枝番 [▼]
市町村 [▼] 終了 [▼] [▼] [▼]

拡大表示
条件クリア
検索
最新検索

経営計画一覧

管理番号	変更回数	所轄振興局	所轄市町村	計画種類	当初変更	所在市町村	計画始期	計画終期	申請者
------	------	-------	-------	------	------	-------	------	------	-----

選択レコード 0 件

森林簿変更一覧 所有者変更一覧

計画作成 新規作成 変更作成

事業体連携 新規取込 変更取込

計画編集 計画編集 計画削除

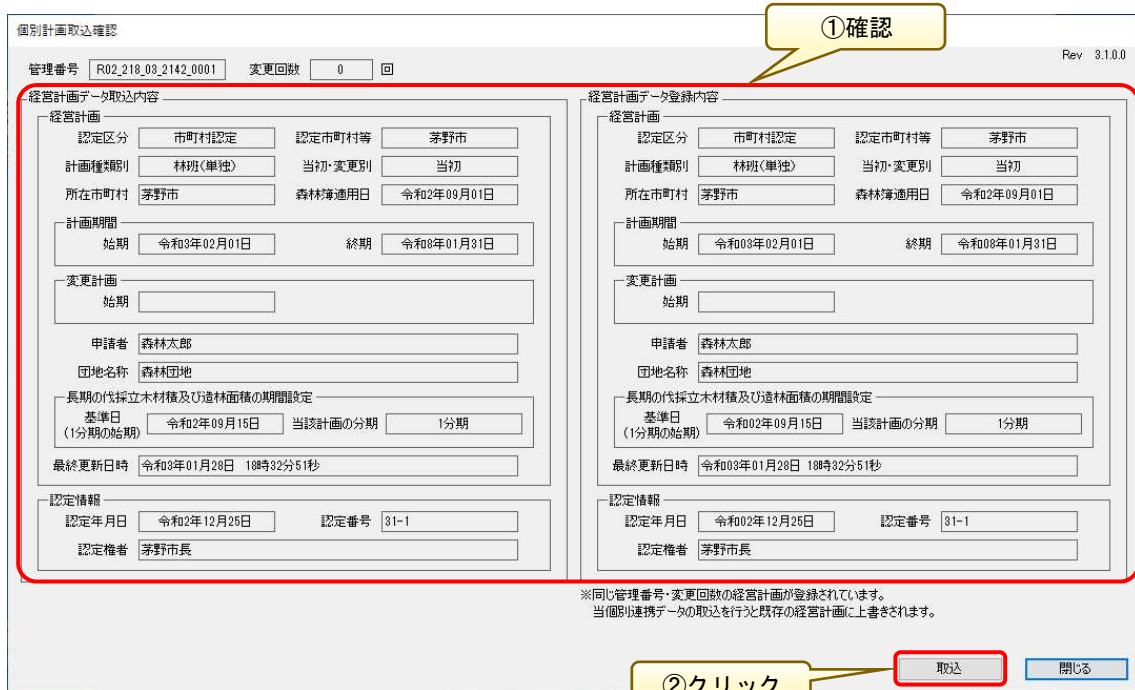
個別計画連携 個別計画出力 個別計画取込 戻る

クリック

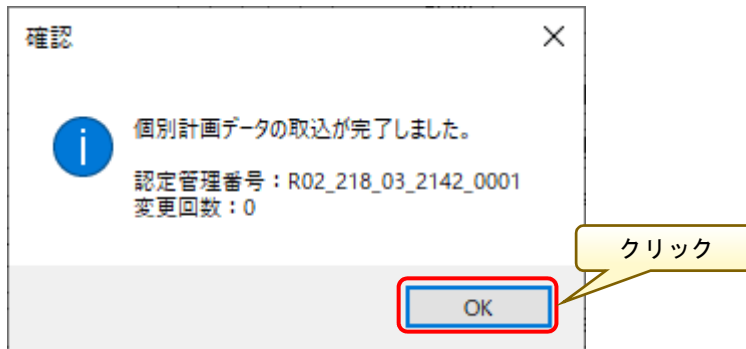
「個別計画取込」画面が表示されるので、取込対象の個別連携データを選択し、「開く」ボタンをクリックします。



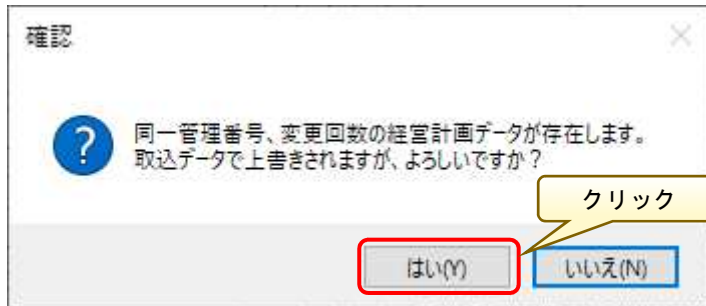
「個別計画取込確認」画面が表示されるので、「経営計画データ取込内容」欄に表示された内容が取込対象の計画情報と相違ないことを確認し、「取込」ボタンをクリックします。



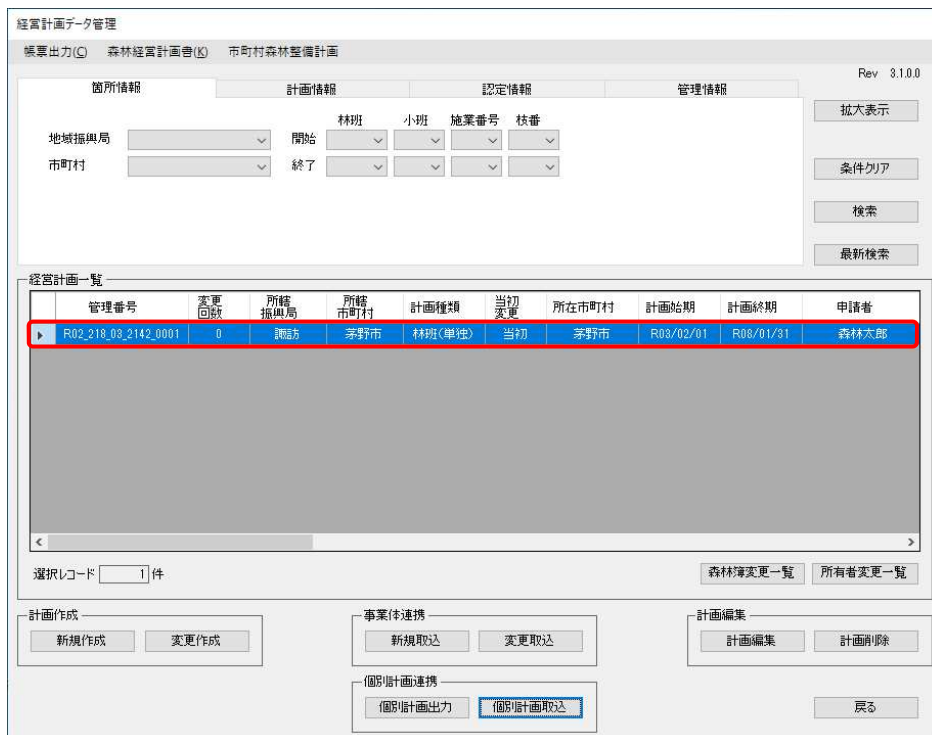
取込が完了すると、以下の確認画面が表示されるので、「OK」ボタンをクリックします。



※取込先に同一の計画データが存在する場合、以下の確認画面が表示されます。「はい」ボタンをクリックすると、取込データの内容にて上書きされます。

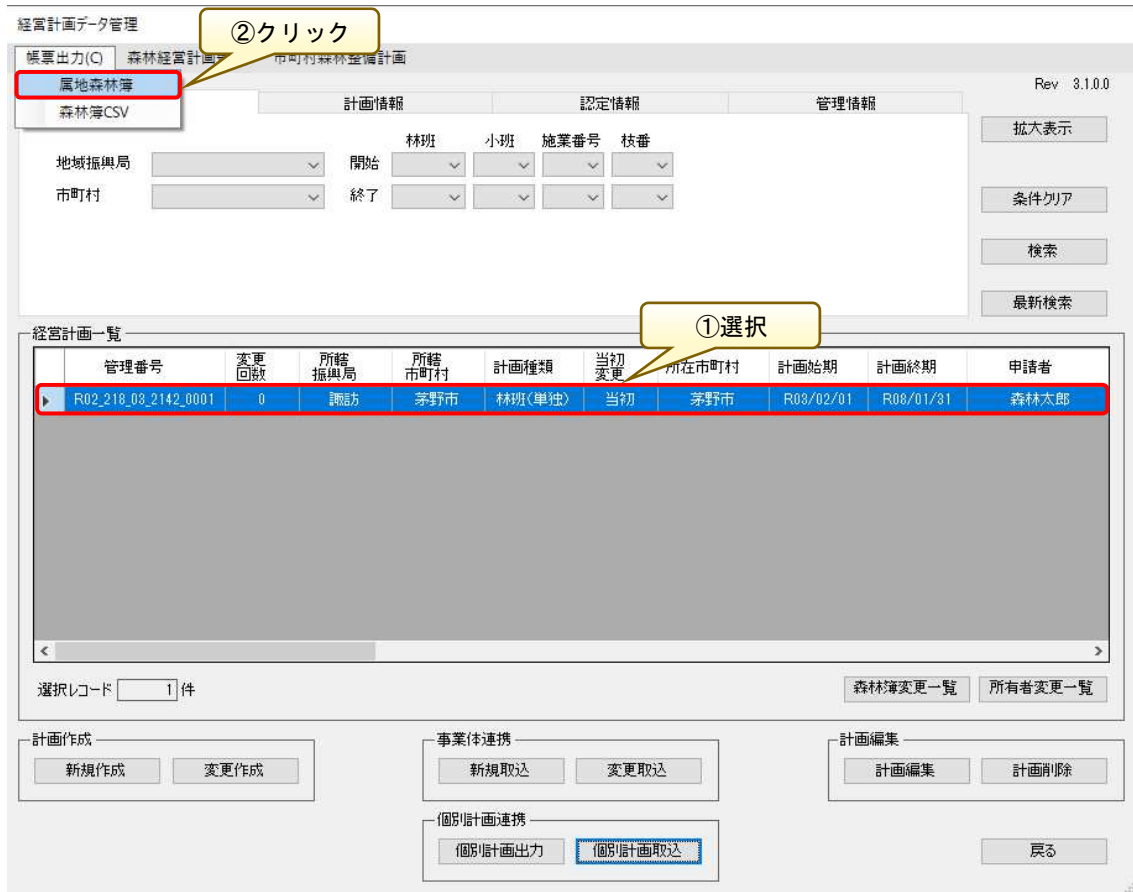


取り込まれた経営計画データが、経営計画一覧に表示されます。

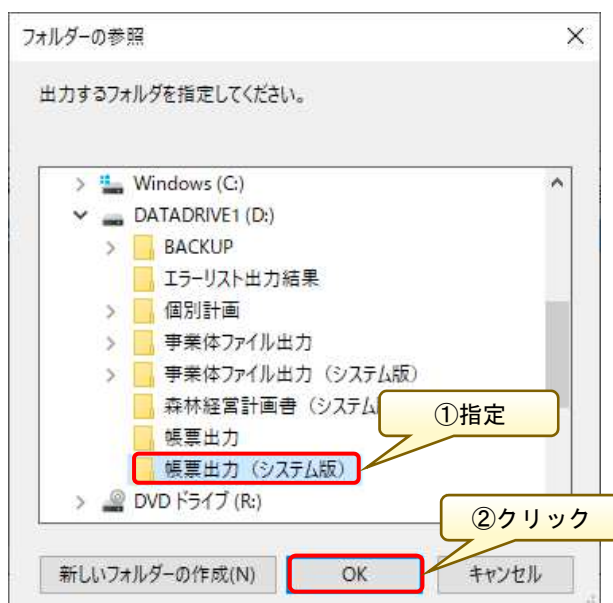


3. 属地森林簿の出力

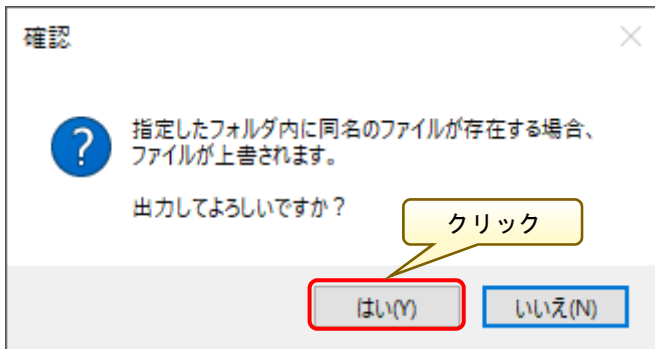
「経営計画データ管理」画面で、「経営計画一覧」より出力対象の計画を選択し、「帳票出力ー属地森林簿」メニューをクリックします。



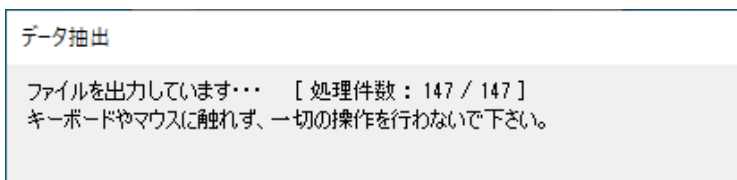
「フォルダーの参照」画面が表示されるので、属地森林簿の出力先フォルダを指定し、「OK」ボタンをクリックします。



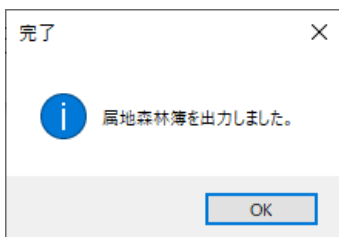
以下の確認画面が表示されるので、問題なければ「はい」ボタンをクリックします。



データ出力処理が開始されます。



帳票出力が完了すると、以下の「完了」画面が表示されます。



出力された森林簿ファイル (Excel) を開くと、属地森林簿を表示することができます。

属地森林簿		通期日		計画区		伊那谷 I		市町村名		茅野市		林班		0001		小班		い		大字		金沢		鳥獣害防止森林区域		一件整備	
データ区分		マスター		振興局名		諏訪		コード		2142										コード		1					
施業番号	林種	森林の所在			森林所有権				制限林				林種	森林の現況				材高									
		小字	コード	地利級	所有形態	所在	共有	在・不在	組合加入	保安林	施業方法	その他制限林		施業方法	林種	施業区分	面積		混交率	針広混交	林齢	疎密度	地位	樹高			
		地番	筆数		氏名	所在	共有	在	不在							樹種	層区分	ha	混交率	針広混交	林齢	疎密度	地位	樹高	材高		
1		下原山	1	1等	国体	所在: 21420700003		在	未					1	天然	天然		0.84	59		74	10	2	23			
		29390-1			氏名: 21420700003	21420700003										アカマツ		0.20									
1		下原山	1	1等	国体	所在: 21420700003		在	未					2	天然	天然		0.84	41		74	10	2				
		29390-1			氏名: 21420700003	21420700003										その他広		0.14									
2		下原山	1	1等	国体	所在: 21420700003		在	未					1	雑樹	天然		0.84	100				2				
		29390-1			氏名: 21420700003	21420700003												0.04									
3		不明	99999	1等	国体	所在: 21420700003		在	未					1	人工	買集		0.20	100		59	10	3	23			
		29390-1			氏名: 21420700003	21420700003										カラマツ	天然	0.23									
		下原	2		国体	所在: 21420700003										天然	天然	100									

4. 森林簿 CSV の出力

「経営計画データ管理」画面で、「経営計画一覧」より出力対象の計画を選択し、「帳票出力ー森林簿 CSV」メニューをクリックします。

経営計画データ管理

帳票出力(C) 森林簿 CSV

②クリック

Rev 3.1.0.0

拡大表示

条件列ア

検索

最新検索

経営計画一覧

①選択

管理番号	変更回数	所轄振興局	所轄市町村	計画種類	当初変更	所在市町村	計画始期	計画終期	申請者
R02_218_03_2142_0001	0	諏訪	茅野市	林班(単独)	当初	茅野市	R03/02/01	R08/01/31	森林太郎

選択レコード 1 件

森林簿変更一覧 所有者変更一覧

計画作成: 新規作成 変更作成

事業体連携: 新規取込 変更取込

個別計画連携: 個別計画出力 個別計画取込

計画編集: 計画編集 計画削除

戻る

出力ファイルの指定画面が表示されるので、保存する場所を指定して「保存」ボタンをクリックします。

※出力ファイル名称は自動で付与されます。

出力するファイルを指定してください。

①指定

保存する場所(I): 帳票出力 (システム版)

名前 更新日時 種類 サイズ

検索条件に一致する項目はありません。

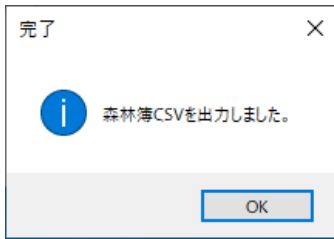
②クリック

ファイル名(N): 森林簿_R02_218_03_2142_0001-000_2021-01-28_19-58-29

ファイルの種類(T): csvファイル

保存(S) キャンセル

帳票出力が完了すると、以下の「完了」画面が表示されます。



出力された森林簿 CSV ファイルを開くと、森林簿の内容を表示することができます。

	A	B	C	D	E	F	G	H	I	J	K	L	M	N	O	P	Q	R	S	
1	施業キー	整理キー	適用日	計画区	振興局名	市町村名	市町村コード	林班	小班	小班コード	大字名	大字コード	推進方向	機能評価1	機能評価2	機能評価3	機能評価4	機能評価5	機能評価6	
2	21420001	21420001	2020/9/1	伊那谷	諏訪	茅野市	2142		1	い	A	金沢	1	水	土	M	L	H	H	L
3	21420001	21420001	2020/9/1	伊那谷	諏訪	茅野市	2142		1	い	A	金沢	1	水	土	M	L	H	H	L
4	21420001	21420001	2020/9/1	伊那谷	諏訪	茅野市	2142		1	い	A	金沢	1	水	土	M	L	H	H	L
5	21420001	21420001	2020/9/1	伊那谷	諏訪	茅野市	2142		1	い	A	金沢	1	水	土	M	L	H	H	L
6	21420001	21420001	2020/9/1	伊那谷	諏訪	茅野市	2142		1	い	A	金沢	1	水	土	M	L	H	H	L
7	21420001	21420001	2020/9/1	伊那谷	諏訪	茅野市	2142		1	い	A	金沢	1	水	土	M	L	H	H	L
8	21420001	21420001	2020/9/1	伊那谷	諏訪	茅野市	2142		1	い	A	金沢	1	水	土	M	L	H	H	L
9	21420001	21420001	2020/9/1	伊那谷	諏訪	茅野市	2142		1	い	A	金沢	1	水	土	M	L	H	H	L
10	21420001	21420001	2020/9/1	伊那谷	諏訪	茅野市	2142		1	い	A	金沢	1	水	土	M	L	H	H	L
11	21420001	21420001	2020/9/1	伊那谷	諏訪	茅野市	2142		1	い	A	金沢	1	水	土	M	L	H	H	L
12	21420001	21420001	2020/9/1	伊那谷	諏訪	茅野市	2142		1	い	A	金沢	1	水	土	M	L	H	H	L
13	21420001	21420001	2020/9/1	伊那谷	諏訪	茅野市	2142		1	い	A	金沢	1	水	土	M	L	H	H	L
14	21420001	21420001	2020/9/1	伊那谷	諏訪	茅野市	2142		1	い	A	金沢	1	水	土	M	L	H	H	L
15	21420001	21420001	2020/9/1	伊那谷	諏訪	茅野市	2142		1	い	A	金沢	1	水	土	M	L	H	H	L
16	21420001	21420001	2020/9/1	伊那谷	諏訪	茅野市	2142		1	い	A	金沢	1	水	土	M	L	H	H	L
17	21420001	21420001	2020/9/1	伊那谷	諏訪	茅野市	2142		1	い	A	金沢	1	水	土	M	L	H	H	L
18	21420001	21420001	2020/9/1	伊那谷	諏訪	茅野市	2142		1	い	A	金沢	1	水	土	M	L	H	H	L
19	21420001	21420001	2020/9/1	伊那谷	諏訪	茅野市	2142		1	い	A	金沢	1	水	土	M	L	H	H	L
20	21420001	21420001	2020/9/1	伊那谷	諏訪	茅野市	2142		1	い	A	金沢	1	水	土	M	L	H	H	L
21	21420001	21420001	2020/9/1	伊那谷	諏訪	茅野市	2142		1	い	A	金沢	1	水	土	M	L	H	H	L
22	21420001	21420001	2020/9/1	伊那谷	諏訪	茅野市	2142		1	い	A	金沢	1	水	土	M	L	H	H	L

(注意!) 「森林簿.csv」をExcelで開く際の注意

出力した森林簿.csvをExcelで開くと、以下の例のように地番情報が日付形式で表示されてしまうことがありますので、注意が必要です。

例) Jan-50

Jan-58 など

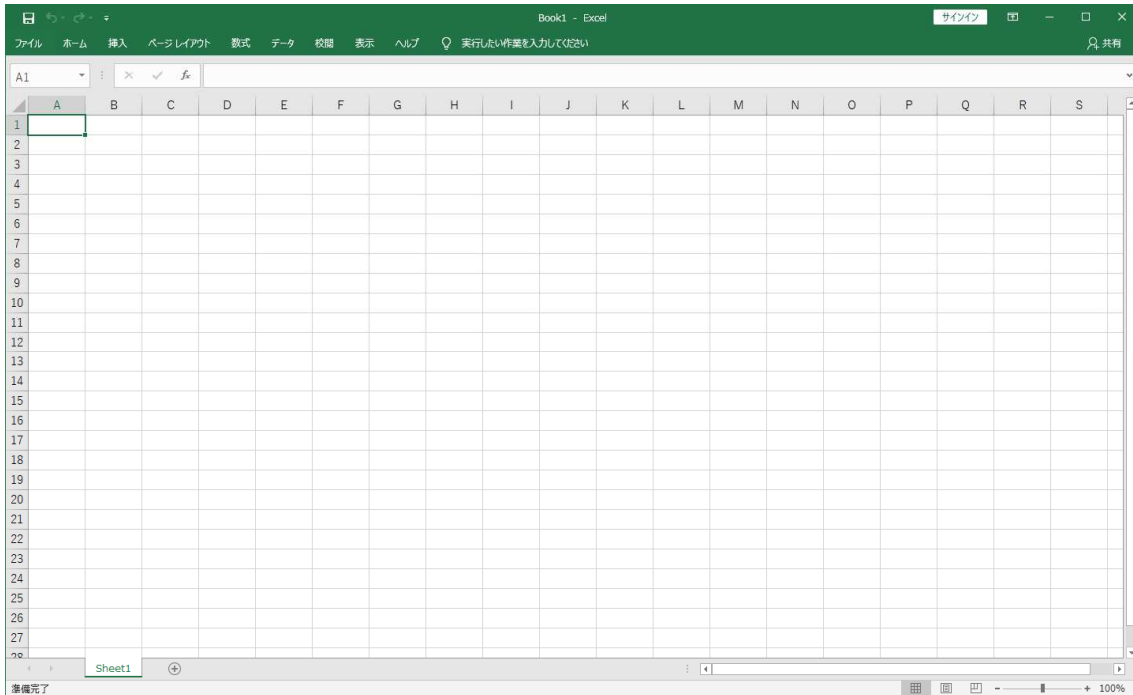
	O	P	Q	R	S	T	U	V	W	X	Y	Z	AA	
1	機能評価区	機能評価区	機能評価区	機能評価区	施業番号	枝番	整理番号	小字名	小字コード	地番	筆数	地利級	所有形態	所在
2	L	H	H	L	1			1 下原山		1 29390-1	1	1	団体	所在: 2
3	L	H	H	L	1			2 下原山		1 29390-1				所在: 2
4	L	H	H	L	2			1 下原山		1 29390-1				所在: 2
5	L	H	H	L	3			1 不明	99999	29390-1			1 団体	所在: 2
6	L	H	H	L	4			1 下除		Jan-50	1	1	団体	所在: 2
7	L	H	H	L	5イ			1 下原山		Jan-58	1	1	団体	所在: 2
8	L	H	H	L	5イ			2 下原山		Jan-58	1	1	団体	所在: 2
9	L	H	H	L	5ロ			1 下原山		Jan-58	1	1	団体	所在: 2
10	L	H	H	L	6			1 早川口		Jan-77	1	1	個人	所在: 2
11	L	H	H	L	7イ			1 下原山		Feb-77	1	1	個人	所在: 2
12	L	H	H	L	7イ			2 下原山		Feb-77	1	1	個人	所在: 2
13	L	H	H	L	7ロ			1 下原山		Feb-77	1	1	個人	所在: 2
14	L	H	H	L	7ロ			2 下原山		Feb-77	1	1	個人	所在: 2
15	L	H	H	L	7ハ			1 下原山		Feb-77	1	1	個人	所在: 2
16	L	H	H	L	7ハ			2 下原山		Feb-77	1	1	個人	所在: 2

CSV ファイルを開く場合には、Excel で直接開かず、Access など CSV ファイルを読み込む際に読み込むデータの書式を文字型で設定するなど、表示方法に注意してください。読み込み時のデータ書式を正しく設定すれば、Excel での表示も可能です。

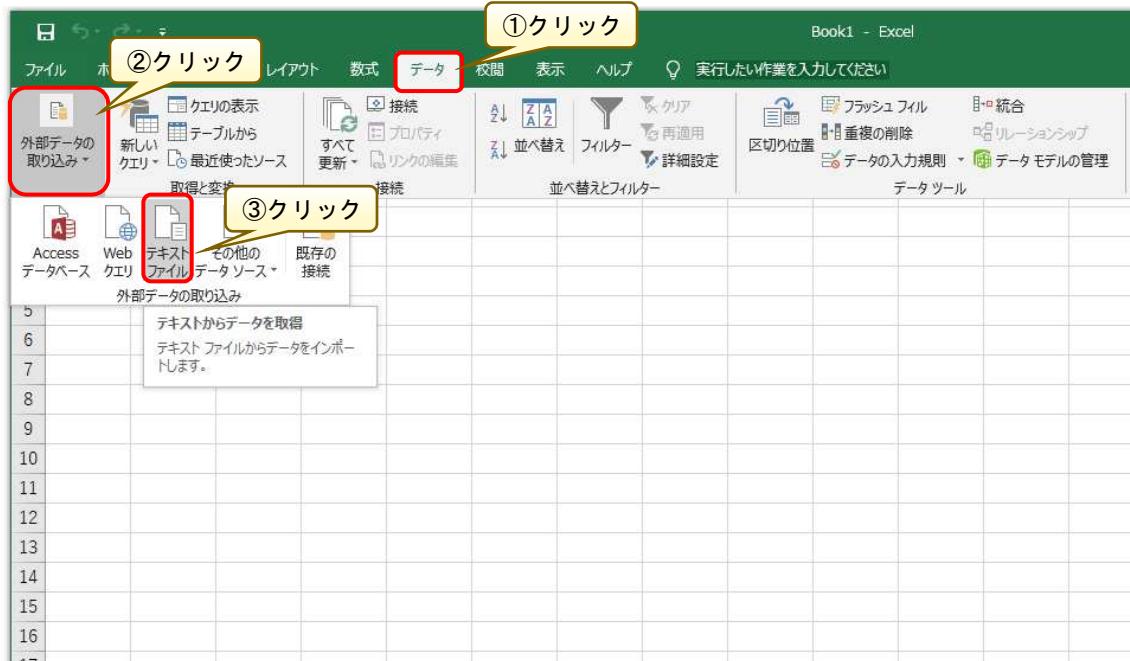
(補足) CSV ファイルを Excel で読み込む方法

CSV ファイルを Excel で正しく読み込ませる方法について、説明します。

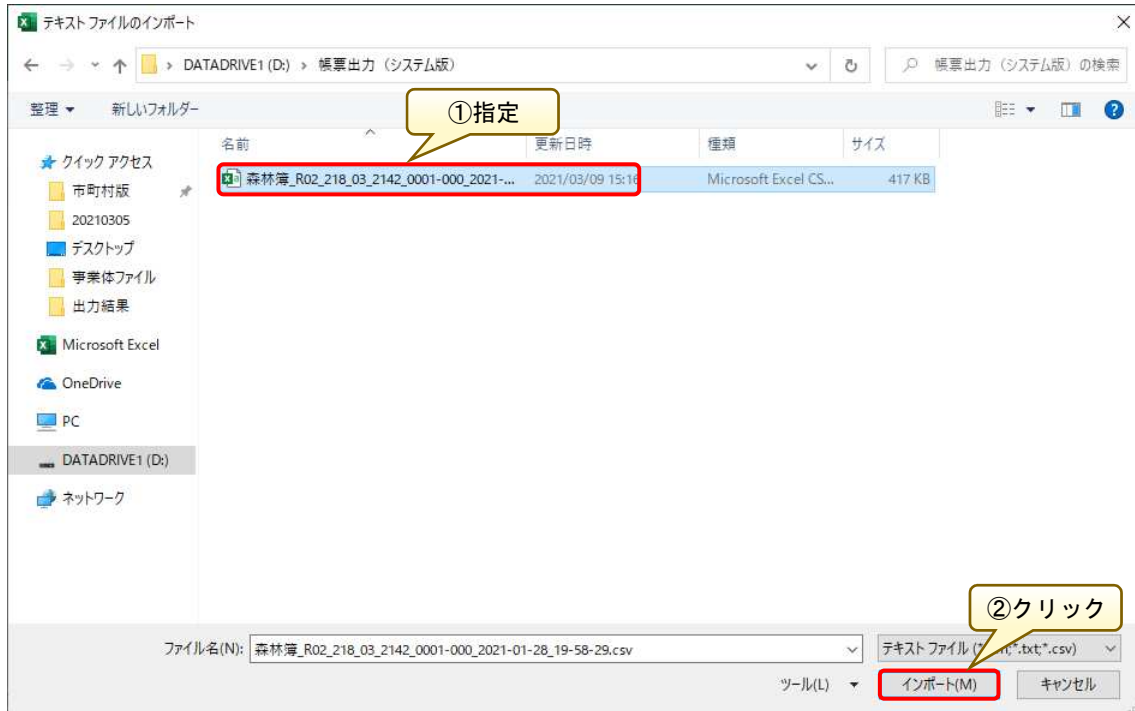
Excel を起動します。



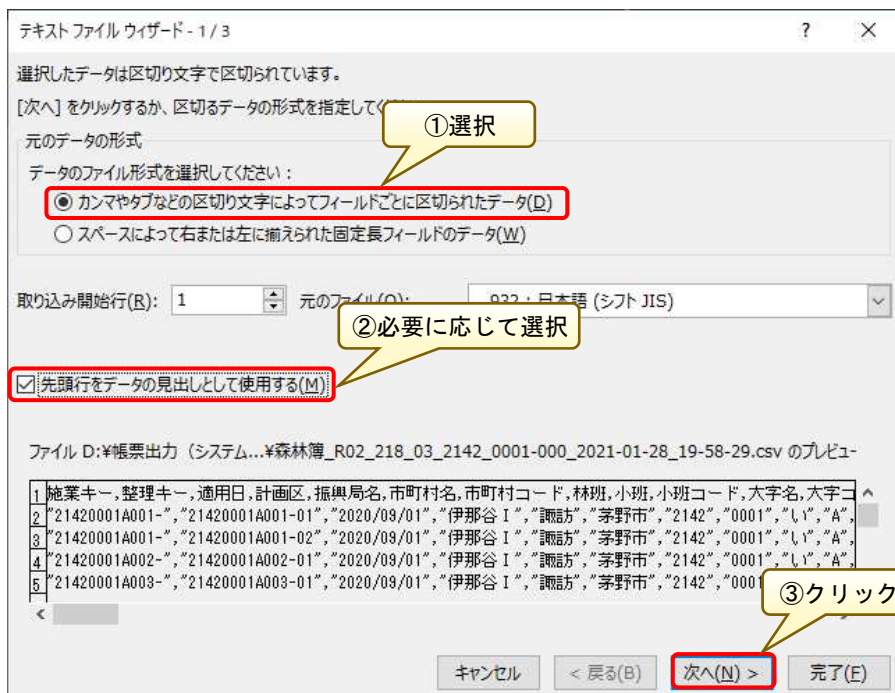
「データ」－「外部データの取り込み」－「テキストファイル」を選択します。



「テキストファイルのインポート」画面が表示されますので、読み込み対象の CSV ファイルを指定し、「インポート」ボタンをクリックします。



「テキストファイルウィザード-1/3」画面が表示されるので、データのファイル形式を「カンマやタブなどの区切り文字によってフィールドごとに区切られたデータ」を選択します。ファイルの先頭行を見出しとして利用したい場合は、「先頭行をデータの見出しとして使用する」にチェックを入れて「次へ」ボタンをクリックします。



「テキストファイルウィザード-2/3」画面に遷移しますので、フィールドの区切り文字を「カンマ」で設定し、「次へ」ボタンをクリックします。

テキストファイルウィザード - 2/3

フィールドの区切り文字を指定してください。[データのプレビュー] ボックスには区切り位置が表示されます。

区切り文字

タブ(T)

セミコロン(/)

カンマ(C)

スペース(S)

その他(Q):

連続した区切り文字は 1 文字として扱う(B)

文字列の引用符(Q): "

データのプレビュー(P)

施業キー	整理キー	適用日	計画区	振興局名	市町村名	市町村コード	林班	小班	小班コー
21420001A001-	21420001A001-01	2020/09/01	伊那谷 I	諏訪	茅野市	2142	0001	しい	A
21420001A001-	21420001A001-02	2020/09/01	伊那谷 I	諏訪	茅野市	2142	0001	しい	A
21420001A002-	21420001A002-01	2020/09/01	伊那谷 I	諏訪	茅野市	2142	0001	しい	A
21420001A003-	21420001A003-01	2020/09/01	伊那谷 I	諏訪	茅野市	2142	0001	しい	A

キャンセル < 戻る(B) 次へ(N) > 完了(E)

「テキストファイルウィザード-3/3」画面に遷移しますので、列ごとに読み込む際のデータ形式を設定します。今回は、読み込む CSV ファイルの「地番」情報が日付表示となることを回避する必要がありますので、「地番」列を選択した状態で、列のデータ形式を「文字列」で設定し、「完了」ボタンをクリックします。

テキストファイルウィザード - 3/3

区切ったあとの列のデータ形式を選択してください。

列のデータ形式

G/標準(G)

文字列(I)

日付(Q): YMD

削除する(I)

[G/標準] を選択すると、数字は数値に、日付は日付形式の値に、その他の値は文字列に変換されます。

詳細(A)...

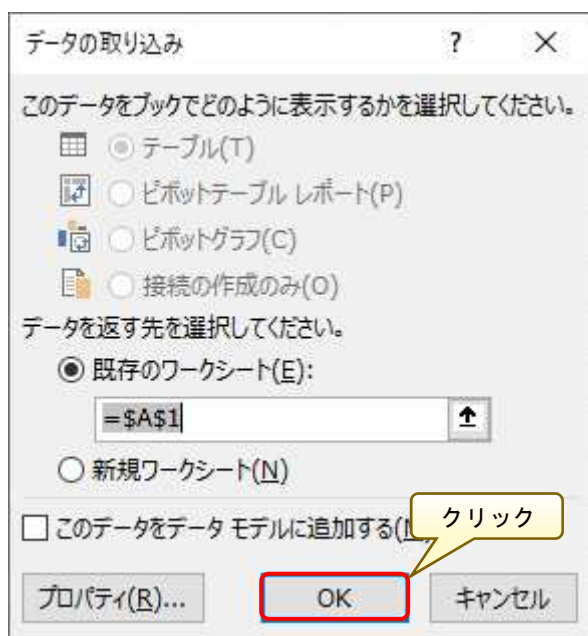
データのプレビュー(P)

G/標準	G/標準	G/標準	文字列	G/標準	G/標準	G/標準	G/標準	G/標準	G/標準
整理番号	小字名	小字コード	地番	筆数	地利級	所有形態	所在	氏名	所有者
1	下原山	1	29390-1	1	1	団体	所在: 21420700003	氏名: 21420700003	2142070
2	下原山	1	29390-1	1	1	団体	所在: 21420700003	氏名: 21420700003	2142070
1	下原山	1	29390-1	1	1	団体	所在: 21420700003	氏名: 21420700003	2142070
1	不明	99999	29390-1	1	1	団体	所在: 21420700003	氏名: 21420700003	2142070

キャンセル < 戻る(B) 次へ(N) > 完了(E)

「データの取り込み」画面が表示されますので、「OK」ボタンをクリックします。

※データを返す先は、デフォルトではワークシート左上（A1）が指定されていますので、所定の場所を指定する必要がなければデフォルト設定で問題ありません。



Excel 形式で CSV ファイル情報が表示され、「地番」が正しく表記されていることを確認します。

	V	W	X	Y	Z	AA	AB	AC	AD	AE	AF
1	小字名	小字コード	地番	筆数	地利級	所有形態	所在	氏名	所有者コード	共有数	在_不在
2	下原山		1 29390-1	1	1	団体	所在：21420700003	氏名：21420700003	21420700003		在
3	下原山		1 29390-1	1	1	団体	所在：21420700003	氏名：21420700003	21420700003		在
4	下原山		1 29390-1	1	1	団体	所在：21420700003	氏名：21420700003	21420700003		在
5	不明	99999	29390-1	1	1	団体	所在：21420700003	氏名：21420700003	21420700003		在
6	下除		2 5350-1	1	1	団体	所在：21420700003	氏名：21420700003	21420700003		在
7	下原山		1 5358-1	1	1	団体	所在：21420700003	氏名：21420700003	21420700003		在
8	下原山		1 5358-1	1	1	団体	所在：21420700003	氏名：21420700003	21420700003		在
9	下原山		1 5358-1	1	1	団体	所在：21420700003	氏名：21420700003	21420700003		在
10	早川口		3 4877-1	1	1	個人	所在：21420902021	氏名：21420902021	21420902021		在
11	下原山		1 4877-2	1	1	個人	所在：21420902021	氏名：21420902021	21420902021		在
12	下原山		1 4877-2	1	1	個人	所在：21420902021	氏名：21420902021	21420902021		在
13	下原山		1 4877-2	1	1	個人	所在：21420902021	氏名：21420902021	21420902021		在
14	下原山		1 4877-2	1	1	個人	所在：21420902021	氏名：21420902021	21420902021		在
15	下原山		1 4877-2	1	1	個人	所在：21420902021	氏名：21420902021	21420902021		在
16	下原山		1 4877-2	1	1	個人	所在：21420902021	氏名：21420902021	21420902021		在

5. 「個別計画入力」画面における入力項目

ここでは、「個別計画入力」画面において入力可能な項目について説明します。

入力可能な項目を以下に示します。

<所在場所>

大字 (選択)
 所有形態 (選択)
 所在 (入力)
 氏名 (入力)
 共有数 (入力)
 在・不在 (選択)

<植栽更新森林>

有無 (選択)

鳥獣害防止森林
 区域 (選択)

<一体整備相当区域>

有無 (選択)

<ゾーニング>

水かん (選択)
 山災・土保 (選択)
 快環 (選択)
 保健・レク (選択)
 文化 (選択)
 独自1 (選択)
 独自2 (選択)
 独自3 (選択)
 木材生産機能 (選択)
 施業種 (選択)

<施業履歴>

除間伐、履歴1 (入力)
 除間伐、履歴2 (入力)
 間伐履歴面積 (入力)
 その他 履歴1 (入力)
 その他 履歴2 (入力)

<森林の現況>

育成区分 (選択)
 施業区分 (選択)
 層区分 (選択)
 林種 (選択)
 樹種 (選択)
 林齢 (入力)
 面積 (入力)
 混交率 (入力)
 混交面積 (入力)
 疎密度 (選択)
 地位 (選択)
 材積 (入力)

<参考現況>

調査年 (入力)
 樹高 (入力)
 径級 (入力)
 林分密度 (入力)

＜森林経営計画＞
有無（選択）
年度（入力）
認定番号（入力）
認定者名（入力）

＜伐採計画＞
伐採始期（選択）
伐採終期（選択）
主伐・間伐別（選択）
伐採方法（選択）
伐採率・間伐率（入力）
伐採面積（入力）
伐採立木材積（入力）

＜造林計画＞
造林時期（選択）
造林方法（選択）
再造林・拡大造林等別（選択）
造林樹種（選択）
造林面積（入力）
植栽・更新本数（入力）

＜保育計画＞
保育計画（入力）

＜保護のための伐採計画＞
時期（入力）
面積（入力）

＜間伐計算（複以外）＞
林冠 8/10 未満（計算対象外）（選択）
治山箇所等（選択）

＜その他＞
森林追加箇所（選択）
備考（入力）

※括弧内は入力方法を示しており、「選択」はプルダウンリストより選択、「入力」は直接手入力する方法となります。

※「林小班」については、入力できません。

※＜伐採計画＞に関し、「伐採始期」、「伐採終期」が共に入力され、伐採始期が伐採終期より後の年月日の場合は入力エラーとなります。

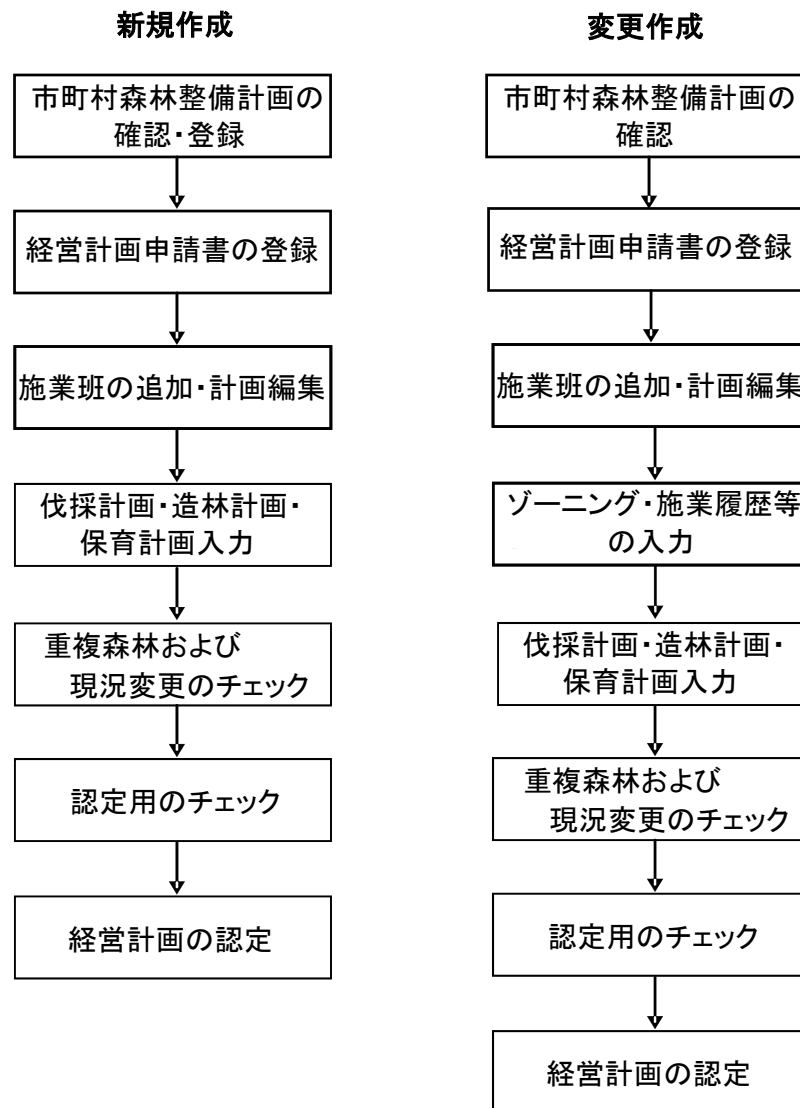
※＜伐採計画＞に関し、「主伐・間伐別」で「主伐」が選択され、「伐採方法」で「皆伐」「択伐」以外が選択されている場合はエラーとなります。

また、「主伐・間伐別」で「間伐」が選択され、「伐採方法」で「皆伐」「択伐」が選択されている場合はエラーとなります。

※＜伐採計画＞に関し、「伐採面積」が「混交面積」を超える場合はエラーとなります。

6. 市町村有林の計画作成フロー

ここでは、市町村有林に関する計画作成フロー（新規作成および変更作成）を示します。



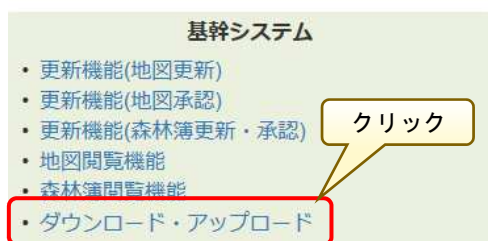
※市町村版システムでは、作成中の計画データを一時保存することができません。そのため、作成した計画を一時保存して、また改めて編集を再開する場合などは、いったん事業体版システム用に連携データとして出力し、事業体版システムに取り込んで編集するようにしてください。（事業体版システムでは計画の一時保存が可能です）

第6章 長野県と市町村との情報連携(森林資源データ取込)

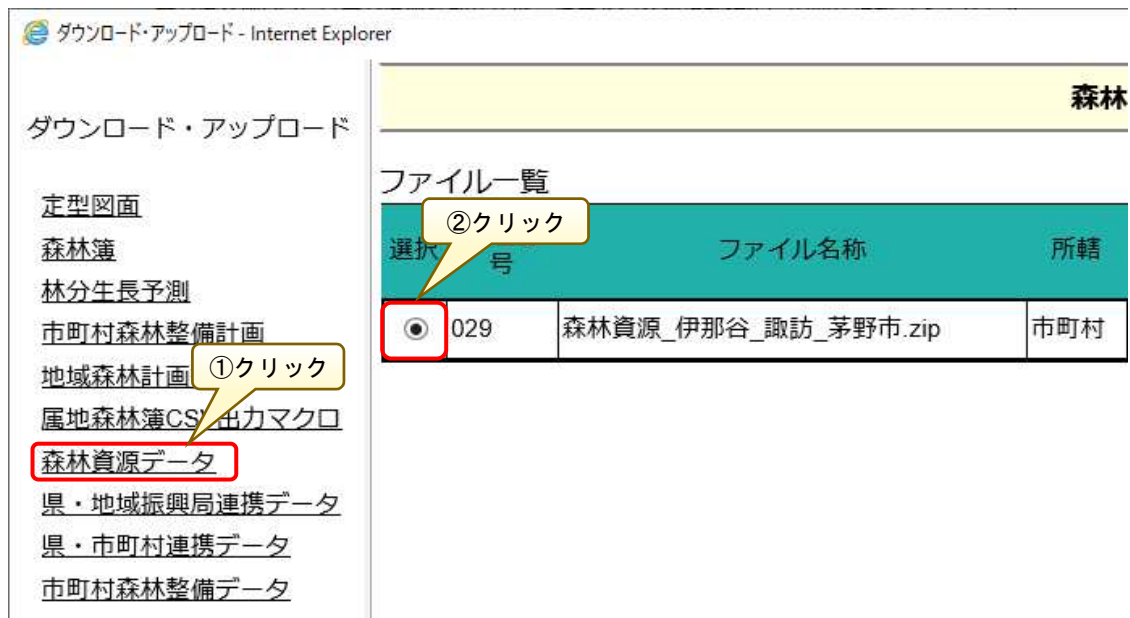
本章では、長野県の定期更新によって確定された森林簿・森林計画図の更新データ（森林資源データ）を、Web 森林 GIS からダウンロードし、森林情報管理システムに取り込み、最新データに更新するまでの流れを説明します。

1. 事前準備（Web 森林 GIS から森林資源データをダウンロード）

Web 森林 GIS から森林資源データを取得します。Web 森林 GIS にログインし、「ダウンロード・アップロード」メニューをクリックします。



「森林資源データ」をクリックすると、「森林資源データ ダウンロード一覧」画面が表示されるので、該当市町村の「選択」ラジオボタンをクリックして選択します。



続いて「ダウンロード」ボタンをクリックし、Webブラウザの画面下部に表示される「… .zip (〇.〇〇 MB) を開くか、または保存しますか?」から、「名前を付けて保存(A)」をクリックします。



「名前を付けて保存」画面が表示されるので、ダウンロード先となる任意のフォルダを指定し、「保存」ボタンをクリックします。



「…ダウンロードが完了しました。」というメッセージが表示されればダウンロードは完了です。「フォルダーを開く」ボタンをクリックし、ファイルがダウンロードされていることを確認します。



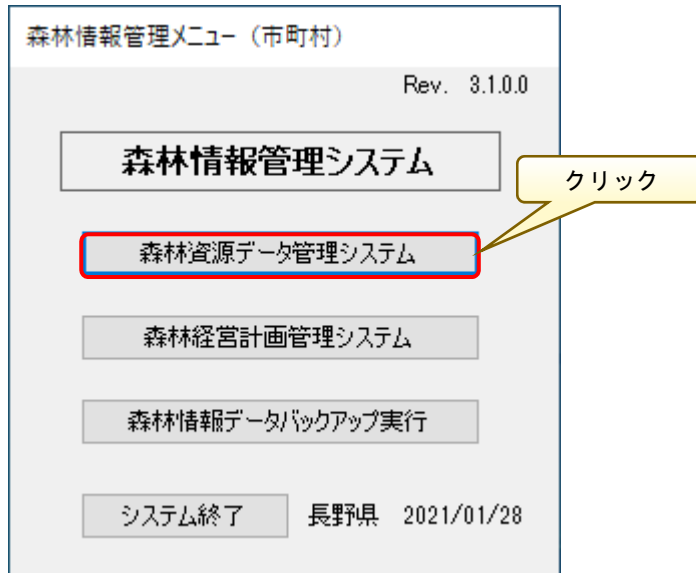
指定したフォルダに森林資源データが作成されました。



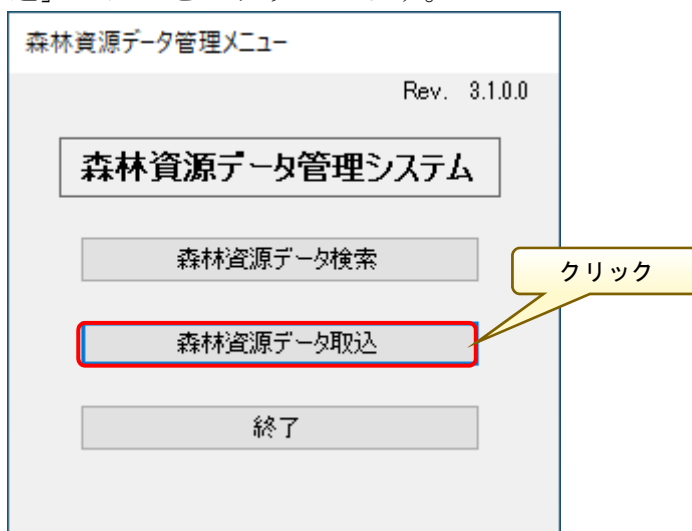
2. 森林資源データの取込

「森林情報管理システム」を起動し、「森林情報管理メニュー」より、「森林資源データ管理システム」ボタンをクリックします。

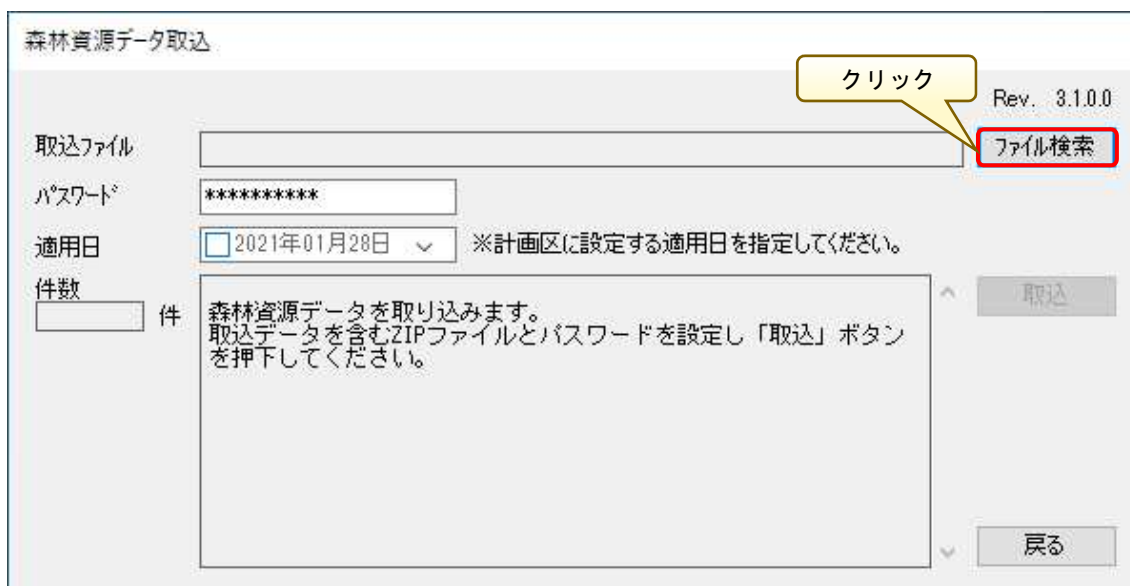
※システムの起動方法については、「第2章 1. システムの起動」を参照してください。



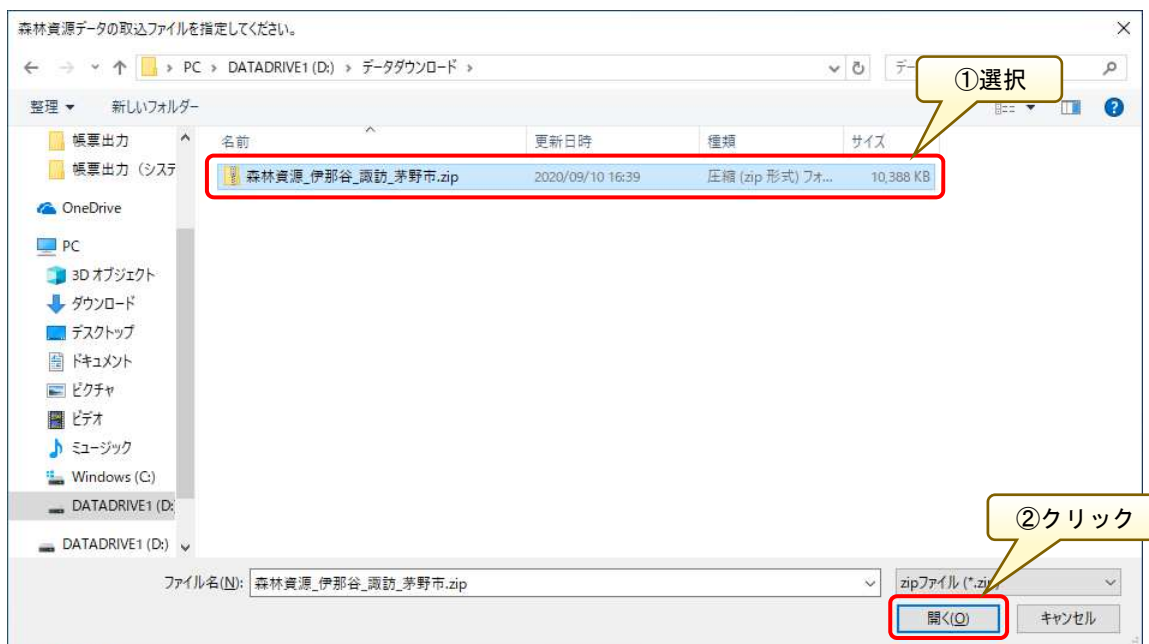
「森林資源データ管理メニュー」画面が表示されるので、「森林資源データ取込」ボタンをクリックします。



「森林資源データ取込」画面が表示されるので、「ファイル検索」ボタンより先に取得した森林資源データを指定します。



「森林資源データの取込ファイルを指定してください。」画面が表示されるので、先に取得した森林資源データを指定し、「開く」ボタンをクリックします。



「取込ファイル」に指定した森林資源データの保存先が指定されていることを確認し、適用日のチェックボックスにチェックを入れ、「取込」ボタンをクリックします。

※適用日のチェックボックスにチェックを入れないと、「取込」ボタンが有効にならないので注意してください。

The screenshot shows a dialog box titled "森林資源データ取込" (Forest Resource Data Import). It contains the following fields and elements:

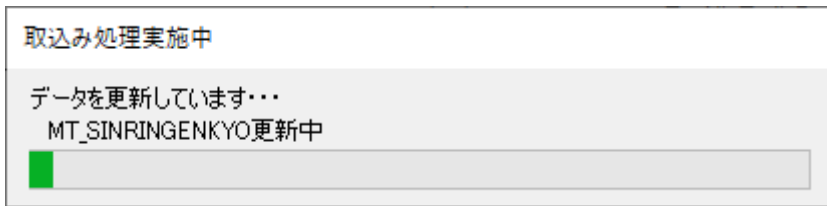
- 取込ファイル** (Import File): A text box containing "D:\データダウンロード\森林資源_伊那谷_諏訪_茅野市.zip". A red box highlights this field with a callout "①確認" (Check).
- パスワード** (Password): A text box containing "*****".
- 適用日** (Effective Date): A date selector showing "2020年09月01日" with a checked checkbox. A callout "②チェック" (Check) points to the checkbox. A note next to it says "※計画区に設定する適用日を指定してください。" (Please specify the effective date to be set in the planning area).
- 件数** (Number of Items): A text box with "件" (items) next to it.
- 取込** (Import): A button highlighted with a red box and a callout "③クリック" (Click).
- 戻る** (Back): A button at the bottom right.
- Rev. 3.1.0.0** and **ファイル検索** (File Search) are also visible.
- A message box at the bottom contains the text: "森林資源データを取込みます。取込ファイルとパスワードを設定し「取込」ボタンを押してください。" (Import forest resource data. Set the import file and password, and click the "Import" button.)

以下の確認画面が表示されるので、問題なければ「はい」ボタンをクリックします。

The screenshot shows a confirmation dialog box titled "確認" (Confirmation). It contains the following elements:

- A question mark icon in a blue circle.
- Text: "取込処理を実施します。既存のデータは削除されます。処理を実行してよろしいですか？" (We will perform the import process. Existing data will be deleted. Is it okay to execute the process?).
- Two buttons: "はい(Y)" (Yes) and "いいえ(N)" (No). The "はい(Y)" button is highlighted with a red box and a callout "クリック" (Click).

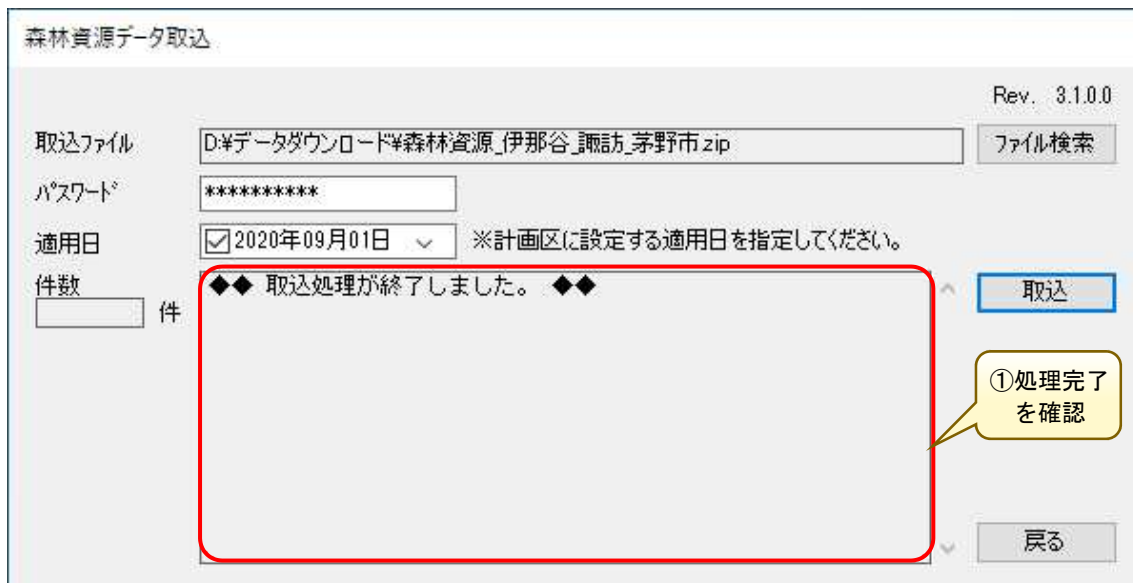
「取込み処理実施中」画面が表示され、取込が開始されます。



取込み処理実施中

データを更新しています…
MT_SINRINGENKYO更新中

取込が完了したら、「森林資源データ取込」画面で、「取込処理が終了しました。」のメッセージが表示されていることを確認します。



森林資源データ取込

Rev. 3.1.0.0

取込ファイル

パスワード

適用日 2020年09月01日 ※計画区に設定する適用日を指定してください。

件数 件

◆◆ 取込処理が終了しました。 ◆◆

①処理完了を確認

以上で、森林資源データの取込作業は完了です。

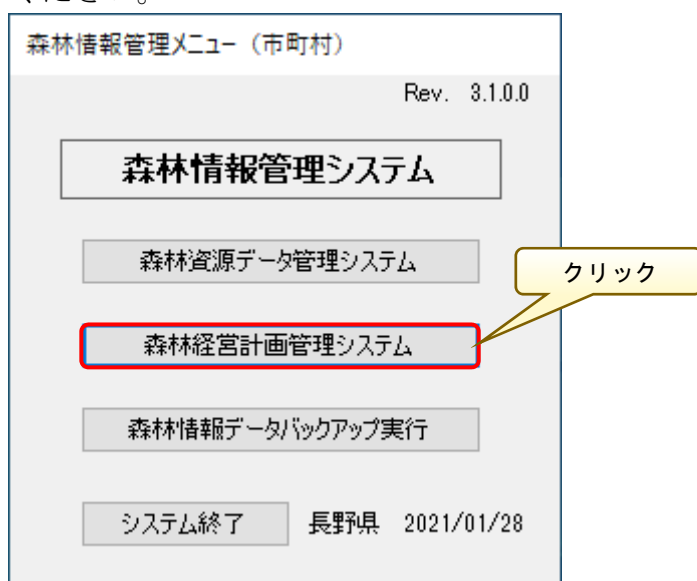
第7章 長野県と市町村との情報連携(連携データアップロード)

本章では、市町村が作成して経営計画連携データを長野県に提出するために、Web 森林 GIS からデータをアップロードするまでの流れを説明します。

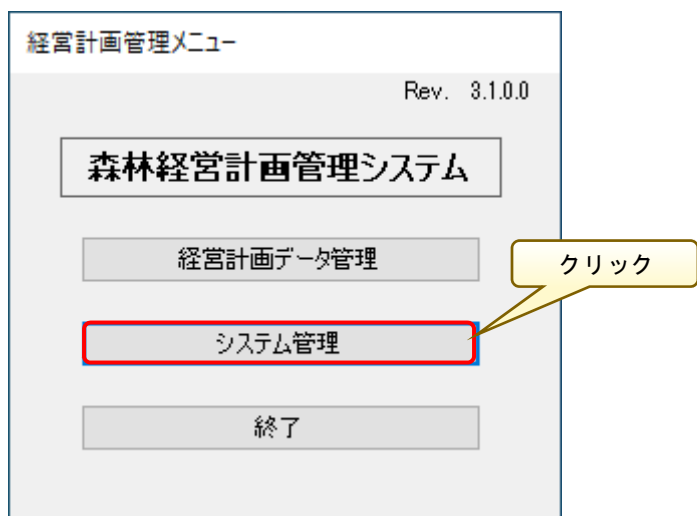
1. 事前準備 (アップロード用データを出力)

「森林情報管理システム」を起動し、「森林情報管理メニュー」より、「森林経営計画管理システム」ボタンをクリックします。

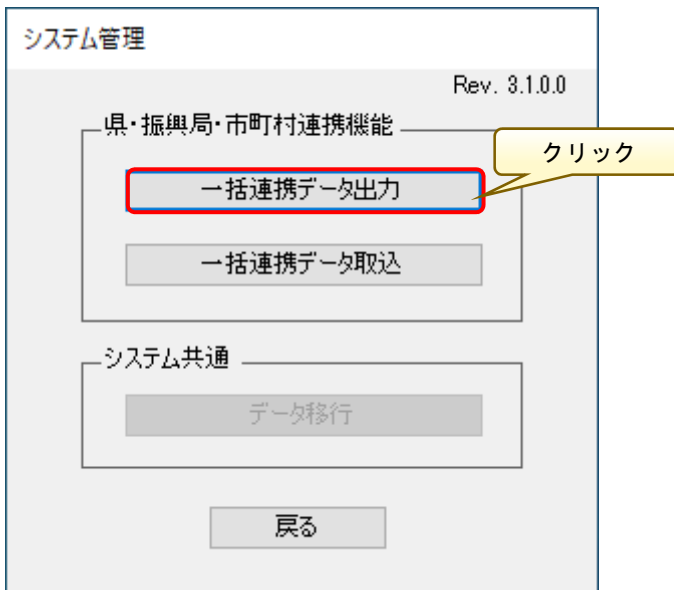
※システムの起動方法については、「第2章 1. システムの起動」を参照してください。



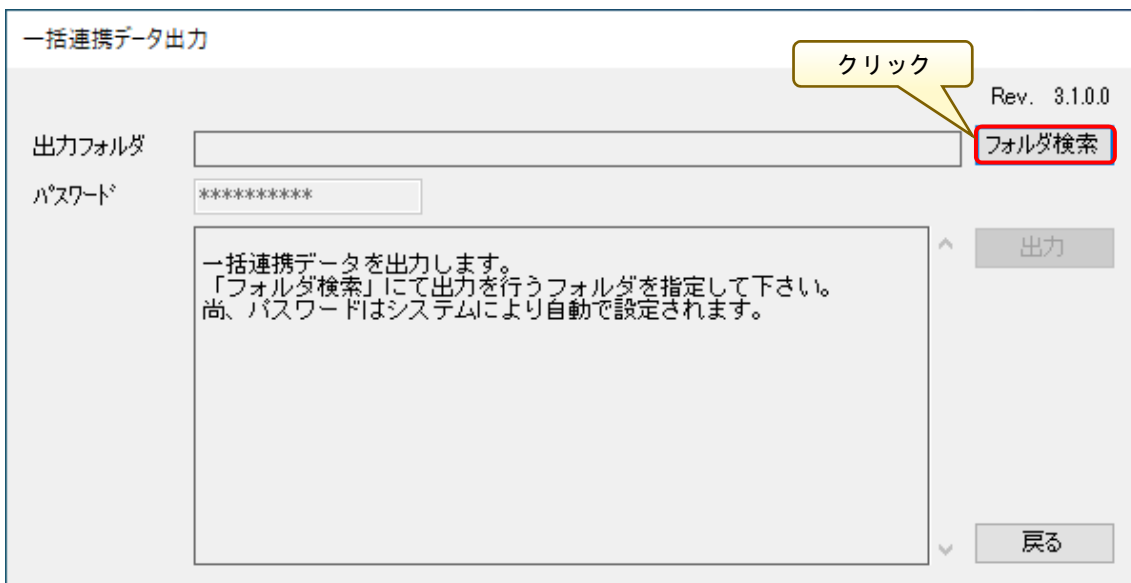
「経営計画管理メニュー」画面が表示されるので、「システム管理」ボタンをクリックします。



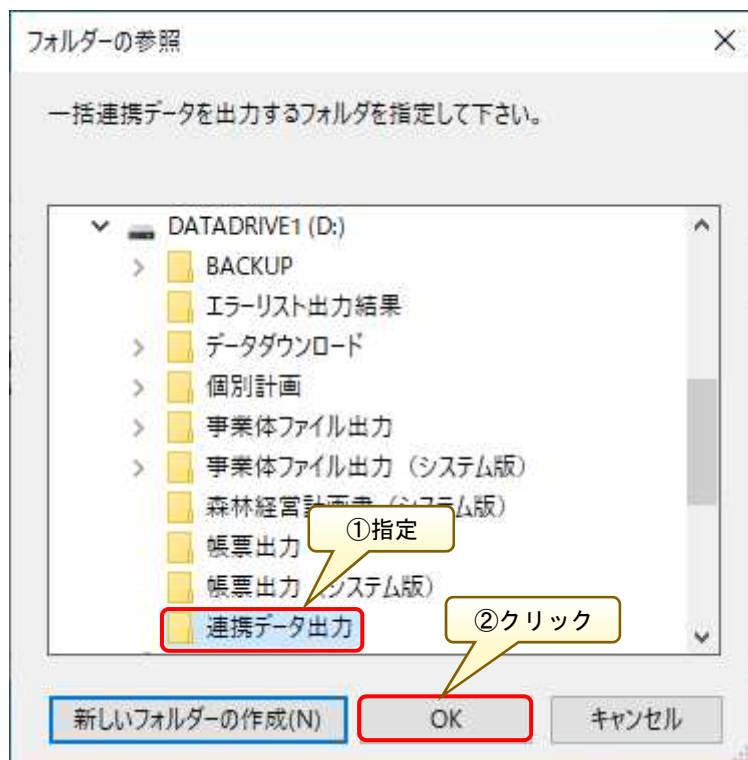
「システム管理」画面が表示されるので、「一括連携データ出力」ボタンをクリックします。



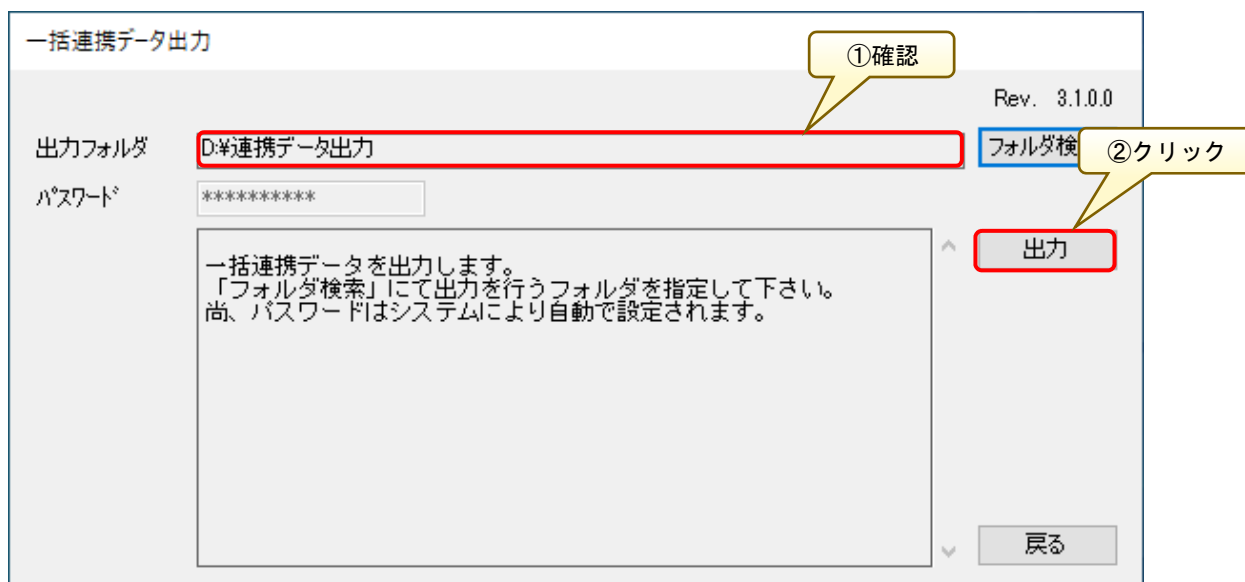
「一括連携データ出力」画面が表示されるので、「フォルダ検索」ボタンより連携データの出力先フォルダを指定します。



「フォルダーの参照」画面が表示されるので、出力先フォルダを指定し「OK」ボタンをクリックします。



「出力フォルダ」に指定した連携データの出力先フォルダが指定されていることを確認し、「出力」ボタンをクリックします。



出力が完了したら、「一括連携データ出力」画面で、「出力処理が完了しました。」のメッセージが表示されていることを確認します。

一括連携データ出力

Rev. 3.1.0.0

出力フォルダ

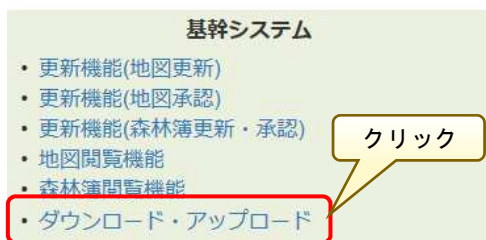
パスワード

◆◆ 出力処理が完了しました。 ◆◆

①処理完了を確認

2. WebGIS へのアップロード（市町村）

Web 森林 GIS から先に出力した経営計画連携データをアップロードします。Web 森林 GIS にログインし、「ダウンロード・アップロード」メニューをクリックします。



「県・市町村連携データ」をクリックすると、「県・市町村連携データ 一覧」画面が表示されるので、「経営計画連携データ_〇〇〇〇〇〇.zip」の「選択」ラジオボタンをクリックして選択し、「参照」ボタンをクリックします。

※ラジオボタンを選択すると、「アップロード」「ダウンロード」ボタンがそれぞれ有効になります。



「アップロードするファイルの選択」画面が表示されるので、先に出力した一括連携データを指定し、「開く」ボタンをクリックします。



「県・市町村連携データ 一覧」画面で、指定したアップロード用一括連携データが指定されていることを確認し、「アップロード」ボタンをクリックします。

県・市町村連携データ 一覧

ダウンロード・アップロード

定型図面
森林簿
林分生長予測
市町村森林整備計画
地域森林計画書
圃地森林簿CSV出力マクロ
森林資源データ
県・地域振興局連携データ
県・市町村連携データ
市町村森林整備データ

ファイル一覧

選択	整理番号	ファイル名称	所轄	地域振興局	市町村	アップロード日時	アップロード者	ダウンロード日時	ダウンロード者
●	035	経営計画連携データ_000_00_0000_0000-00-00-00-00.zip	市町村	諏訪	茅野市				
○	036	林地台帳地図連携データ_諏訪_茅野市_20191023_102728.zip	市町村	諏訪	茅野市	2019/10/23 10:43:10	C358CD5	2019/06/20 16:33:18	F045764

ファイル操作

アップロード 参照...

ダウンロード

閉じる

「県・市町村連携データ 一覧」画面で、ファイル一覧にアップロードした連携データファイル、アップロード日時等の情報が表示されていることを確認します。

県・市町村連携データ 一覧

ダウンロード・アップロード

定型図面
森林簿
林分生長予測
市町村森林整備計画
地域森林計画書
圃地森林簿CSV出力マクロ
森林資源データ
県・地域振興局連携データ
県・市町村連携データ
市町村森林整備データ

ファイル一覧

選択	整理番号	ファイル名称	所轄	地域振興局	市町村	アップロード日時	アップロード者	ダウンロード日時	ダウンロード者
○	035	経営計画連携データ_218_03_2142_2019-10-24_20-29-53.zip	市町村	諏訪	茅野市	2019/10/24 20:37:56	C358CD5		
○	036	林地台帳地図連携データ_諏訪_茅野市_20191023_102728.zip	市町村	諏訪	茅野市	2019/10/23 10:43:10	C358CD5	2019/06/20 16:33:18	F045764

ファイル操作

アップロード 参照...

ダウンロード

閉じる

一覧更新

以上で、一括連携データの Web 森林 GIS へのアップロード作業は完了です。

3. 地域振興局における市町村連携データのダウンロード

市町村が Web 森林 GIS へアップロードした連携データを地域振興局にてダウンロードします。

ユーザ ID およびパスワードを入力し、「ログイン」ボタンをクリックし「長野県森林 GIS」へログインします。

長野県森林GIS

長野県森林GISとは長野県林務部が作成、運用する森林情報特化型の地理情報システムです。
長野県が所管する森林情報の更新・活用・管理を目的としています。

①入力

②クリック

ユーザーID: パスワード: ログイン

お知らせ

本サイトのご利用について

ご利用にあたって

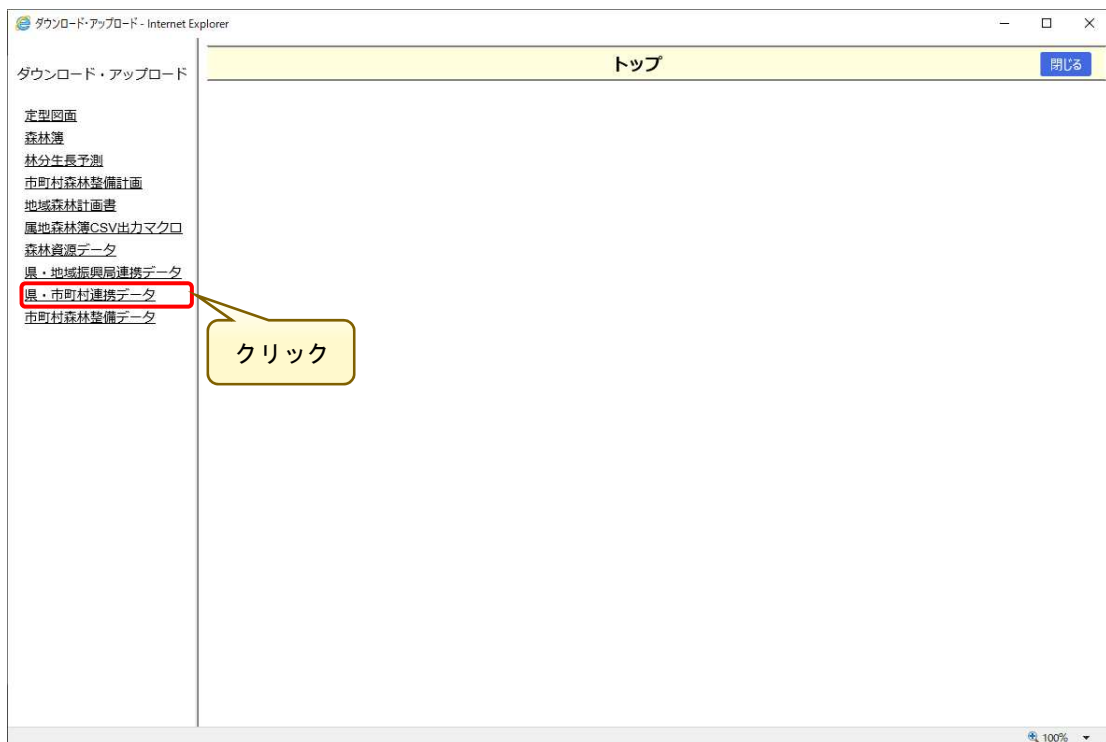
1. 本システムは、長野県林務部が作成、運用する森林地理情報システムです。
運用基準の詳細は、以下の要領によりご利用ください。
 - 長野県森林地理情報システム運用要領
2. 本システムの測地系と座標系は次の通りです。
測地系 世界測地系 (測地系用3000)

このサイトに関するご質問及びご意見は、下記にご連絡ください。
長野県 林務部 森林政策課 森林計画係
メール : fgis@pref.nagano.jp 電話 : 026-235-7269 (直通)
※パスワードを忘れた場合は、お電話にて問合せください。

ログイン後、基幹システムの「ダウンロード・アップロード」メニューリンクをクリックします。



「ダウンロード・アップロード」のトップ画面が表示されるので、「県・市町村連携データ」メニューをクリックします。



「県・市町村連携データ一覧」画面が表示されるので、ダウンロード対象の連携データを選択し、「ダウンロード」ボタンをクリックします。

※ファイル一覧で表示される内容は、地域振興局管轄内の市町村のみとなります。

ダウンロード・アップロード

県・市町村連携データ一覧

ファイル一覧

整理番号	ファイル名称	地域振興局	所轄市町村	アップロード日時	アップロード者	ダウンロード日時	ダウンロード
<input type="radio"/>	031 経営計画連携データ_216_03_2045_2020-08-24_16-44-36.zip	市町村 諏訪	岡谷市	2020/08/24 16:46:35	C46D88F	2020/08/24 17:36:07	F11000
<input type="radio"/>	032 林地台帳地図連携データ_諏訪_岡谷市_20200605_105703.zip	市町村 諏訪	岡谷市	2020/06/05 11:06:53	C77BB2E	2020/06/09 15:28:18	F04576
<input type="radio"/>	033 経営計画連携データ_217_03_2061_2020-08-24_15-19-13.zip	市町村 諏訪	諏訪市	2020/08/24 15:33:55	C0A2CE3	2020/08/24 15:35:52	F11000
<input type="radio"/>	034 林地台帳地図連携データ_諏訪_諏訪市_20200522_100401.zip	市町村 諏訪	諏訪市	2020/05/25 7:49:21	C0A2CE3	2020/06/09 15:28:42	F04576
<input checked="" type="radio"/>	035 経営計画連携データ_218_03_2142_2021-01-28_20-42-41.zip	市町村 諏訪	茅野市	2021/02/08 20:56:47	F043514	2021/02/09 11:19:30	F04351
<input type="radio"/>	036 林地台帳地図連携データ_諏訪_茅野市_20200528_083719.zip	市町村 諏訪	茅野市	2020/05/28 8:56:22	C2BD760	2020/06/09 15:29:07	F04576
<input type="radio"/>	037 経営計画連携データ_000_00_0000_0000-00-00_00-00-00.zip	市町村 諏訪	下諏訪町				
<input type="radio"/>	038 林地台帳地図連携データ_諏訪_諏訪郡下諏訪町_20200525_162504.zip	市町村 諏訪	下諏訪町	2020/05/25 17:04:51	C8B48A2	2020/06/09 15:29:23	F04576
<input type="radio"/>	039 経営計画連携データ_220_03_3629_2020-06-26_15-46-08.zip	市町村 諏訪	富士見町	2020/07/01 16:20:16	C432E3C	2020/08/24 15:05:11	F11000
<input type="radio"/>	040 林地台帳地図連携データ_諏訪_諏訪郡富士見町_20200528_113735.zip	市町村 諏訪	富士見町	2020/05/28 11:49:28	C432E3C	2020/06/09 15:29:32	F04576

ファイル操作

アップロード

ダウンロード

閉じる

一覧更新

http://sv800126/nagano005/subsystem/ForestPlanning/KenSichosonRenkei.aspx

ファイル保存画面が表示されるので、保存タブリストより「名前を付けて保存」を選択します。

ダウンロード・アップロード

県・市町村連携データ一覧

ファイル一覧

整理番号	ファイル名称	地域振興局	所轄市町村	アップロード日時	アップロード者	ダウンロード日時	ダウンロード
<input type="radio"/>	031 経営計画連携データ_216_03_2045_2020-08-24_16-44-36.zip	市町村 諏訪	岡谷市	2020/08/24 16:46:35	C46D88F	2020/08/24 17:36:07	F11000
<input type="radio"/>	032 林地台帳地図連携データ_諏訪_岡谷市_20200605_105703.zip	市町村 諏訪	岡谷市	2020/06/05 11:06:53	C77BB2E	2020/06/09 15:28:18	F04576
<input type="radio"/>	033 経営計画連携データ_217_03_2061_2020-08-24_15-19-13.zip	市町村 諏訪	諏訪市	2020/08/24 15:33:55	C0A2CE3	2020/08/24 15:35:52	F11000
<input type="radio"/>	034 林地台帳地図連携データ_諏訪_諏訪市_20200522_100401.zip	市町村 諏訪	諏訪市	2020/05/25 7:49:21	C0A2CE3	2020/06/09 15:28:42	F04576
<input checked="" type="radio"/>	035 経営計画連携データ_218_03_2142_2021-01-28_20-42-41.zip	市町村 諏訪	茅野市	2021/02/08 20:56:47	F043514	2021/02/09 11:19:30	F04351
<input type="radio"/>	036 林地台帳地図連携データ_諏訪_茅野市_20200528_083719.zip	市町村 諏訪	茅野市	2020/05/28 8:56:22	C2BD760	2020/06/09 15:29:07	F04576
<input type="radio"/>	037 経営計画連携データ_000_00_0000_0000-00-00_00-00-00.zip	市町村 諏訪	下諏訪町				
<input type="radio"/>	038 林地台帳地図連携データ_諏訪_諏訪郡下諏訪町_20200525_162504.zip	市町村 諏訪	下諏訪町	2020/05/25 17:04:51	C8B48A2	2020/06/09 15:29:23	F04576
<input type="radio"/>	039 経営計画連携データ_220_03_3629_2020-06-26_15-46-08.zip	市町村 諏訪	富士見町	2020/07/01 16:20:16	C432E3C	2020/08/24 15:05:11	F11000
<input type="radio"/>	040 林地台帳地図連携データ_諏訪_諏訪郡富士見町_20200528_113735.zip	市町村 諏訪	富士見町	2020/05/28 11:49:28	C432E3C	2020/06/09 15:29:32	F04576

ファイル操作

アップロード

ダウンロード

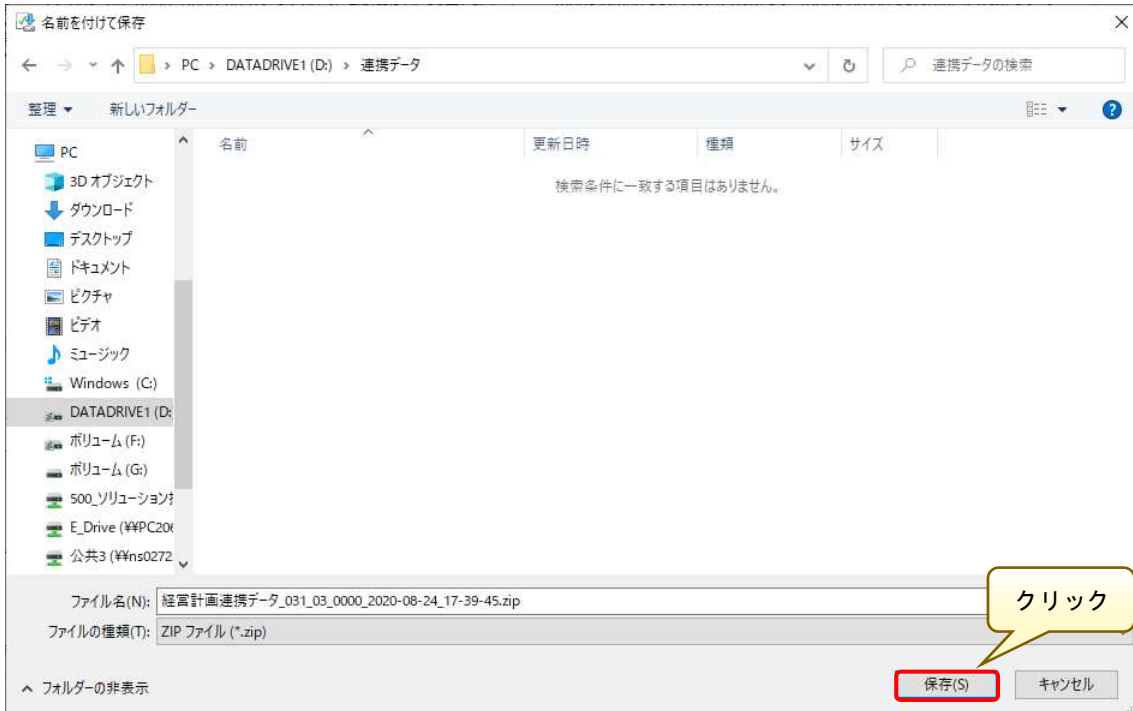
閉じる

一覧更新

sv800126から 経営計画連携データ_218_03_2142_2021-01-28_20-42-41.zip (12.0 MB)を開くか、または保存しますか?

名前を付けて保存(A)

データ保存画面が表示されるので、任意の場所を指定して「保存」ボタンをクリックし、連携データを保存します。

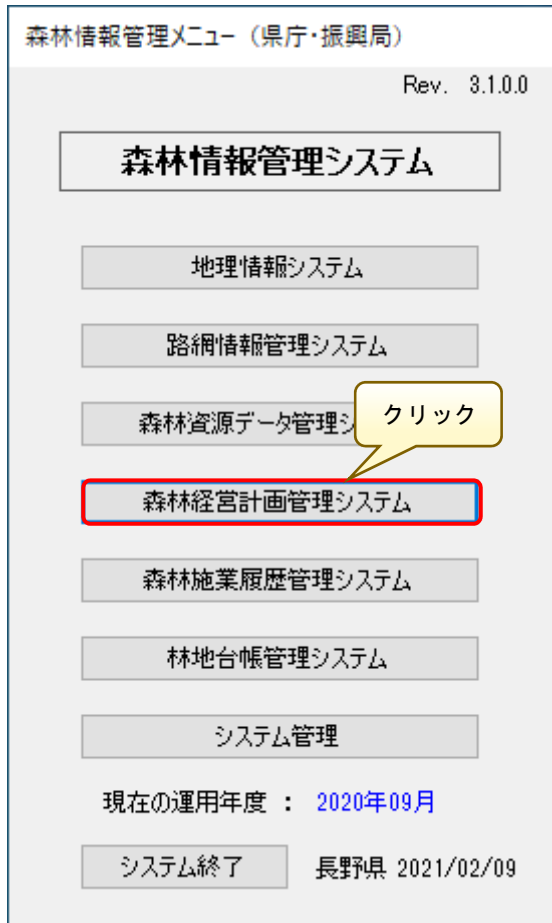


「…ダウンロードが完了しました。」というメッセージが表示されれば、ダウンロードは完了です。

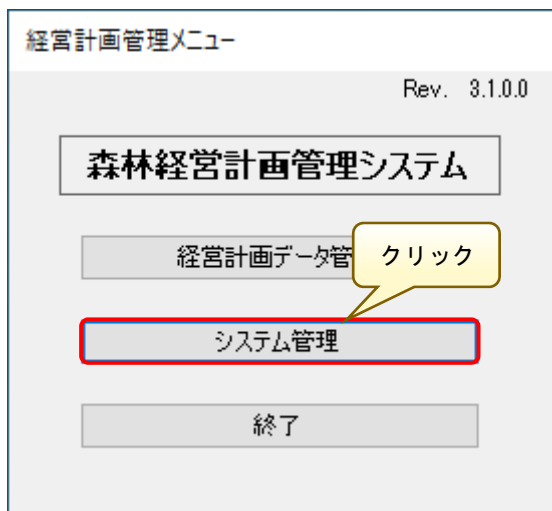


4. 地域振興局における連携データの取り込み、出力

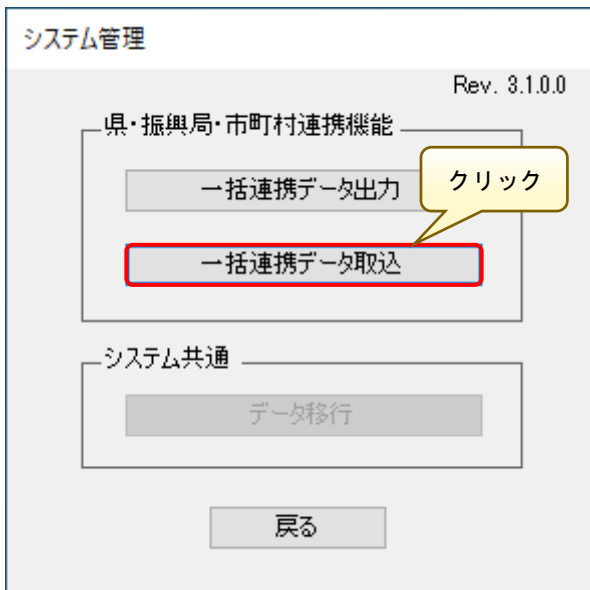
ダウンロードした連携データを、地域振興局システムで取り込みます。
森林情報管理メニュー（県庁・振興局）を起動し、「森林経営計画管理システム」
ボタンをクリックします。



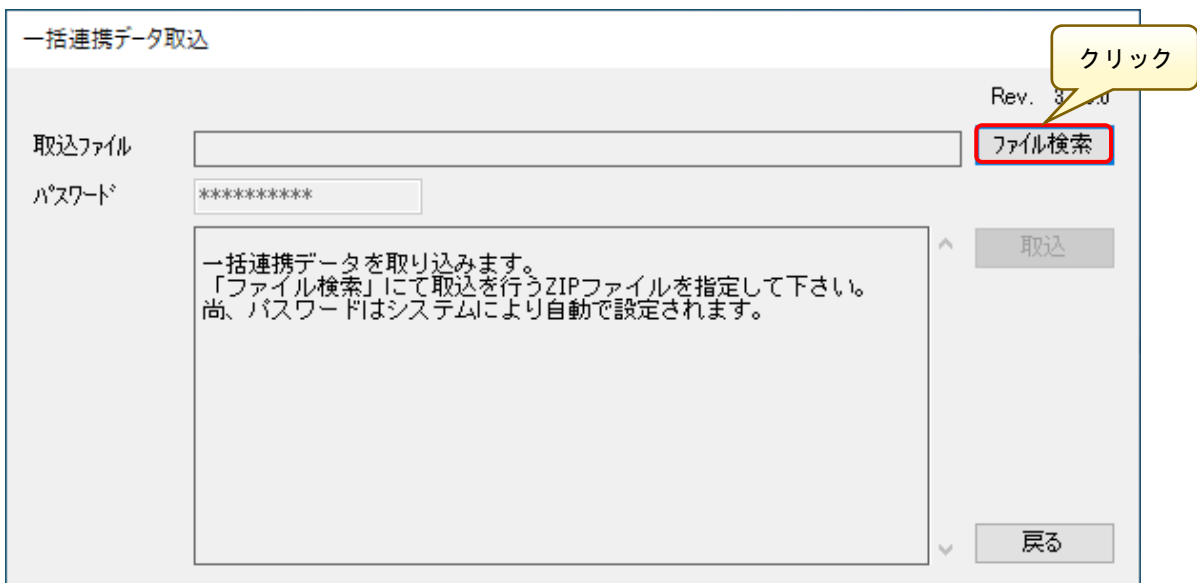
「経営計画管理メニュー」画面が表示されるので、「システム管理」ボタンを
クリックします。



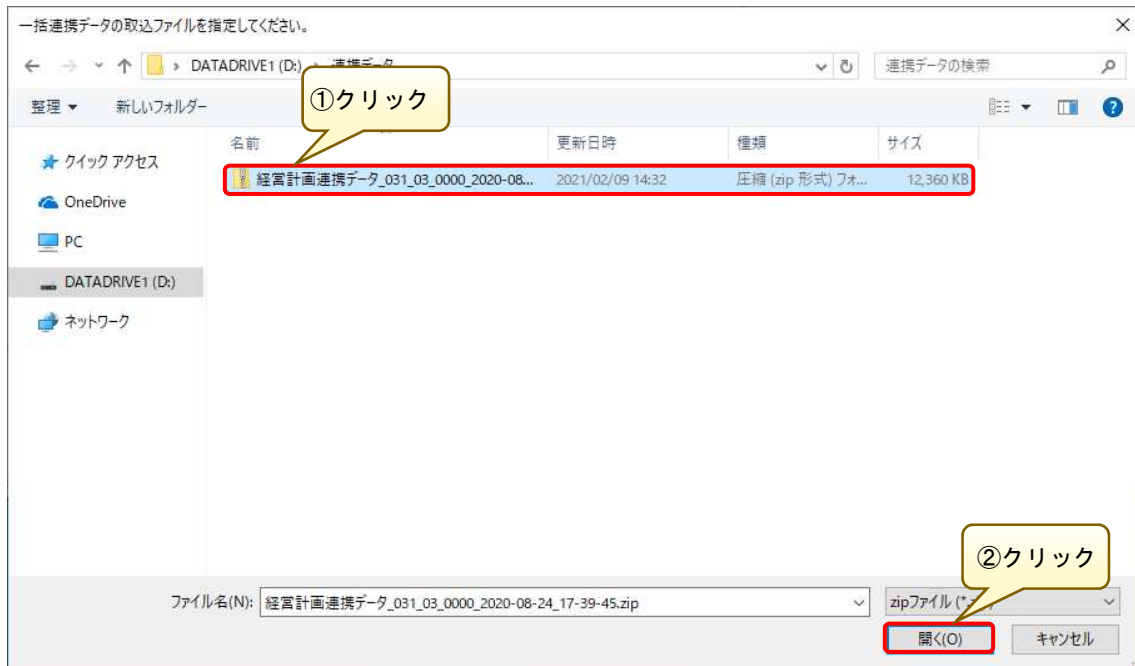
「システム管理」画面が表示されるので、「一括連携データ取込」ボタンをクリックします。



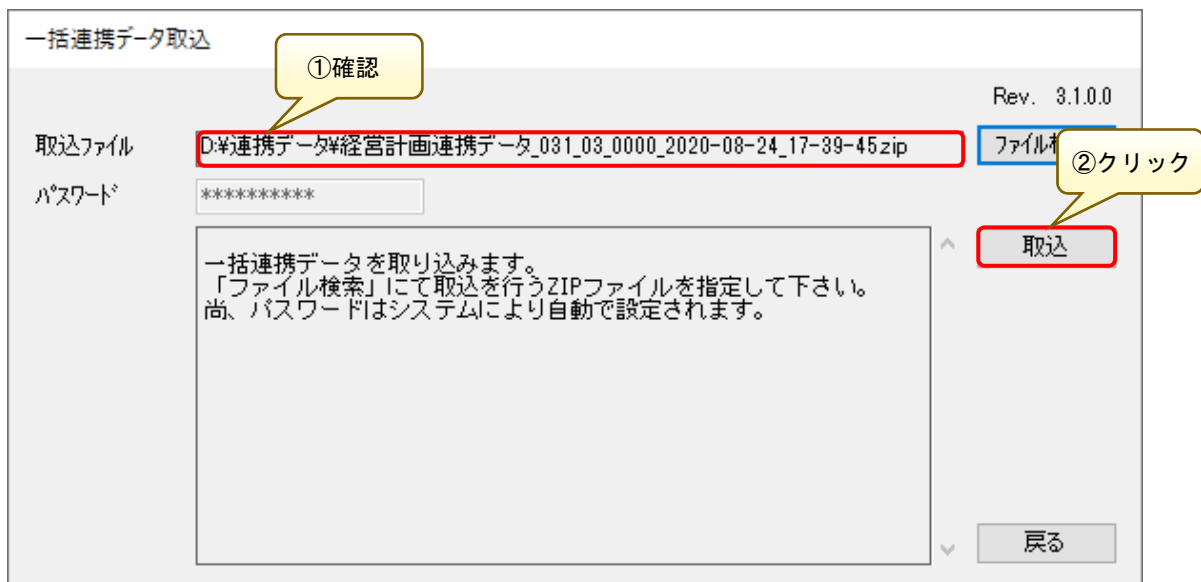
「一括連携データ取込」画面が表示されるので、「ファイル検索」ボタンより先に取得した連携データを指定します。



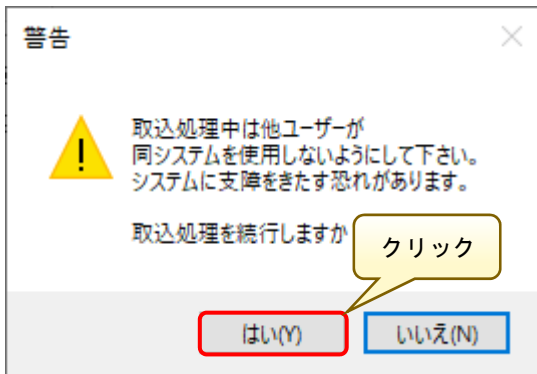
「一括連携データの取込ファイルを指定してください。」画面が表示されるので、先に取得した連携データを指定し、「開く」ボタンをクリックします。



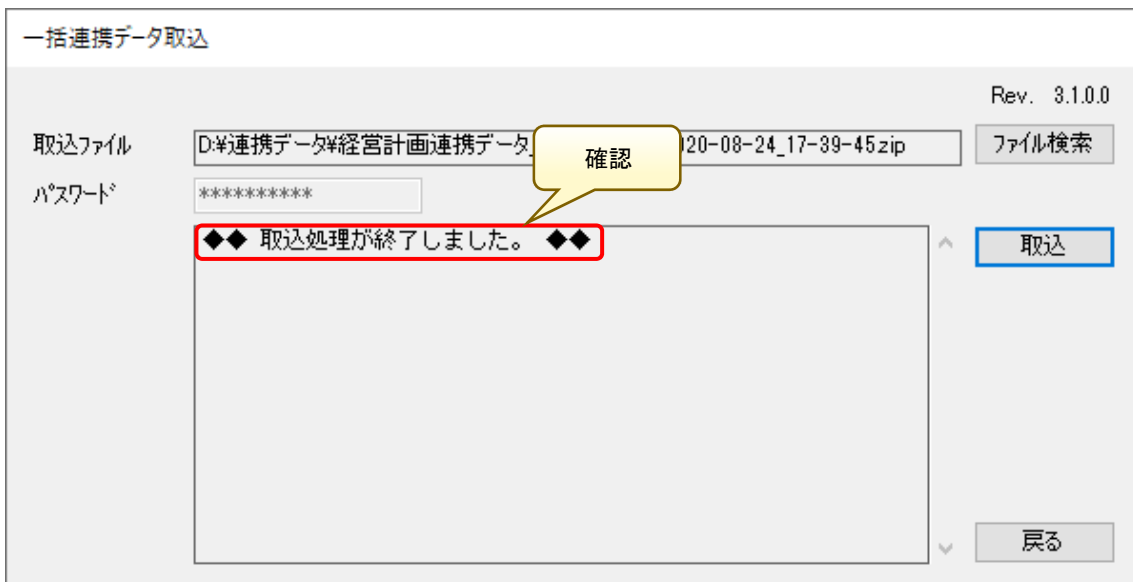
「取込ファイル」に指定した連携データの保存先が指定されていることを確認し、「取込」ボタンをクリックします。



以下の警告メッセージ画面が表示されるので、「はい」ボタンをクリックします。

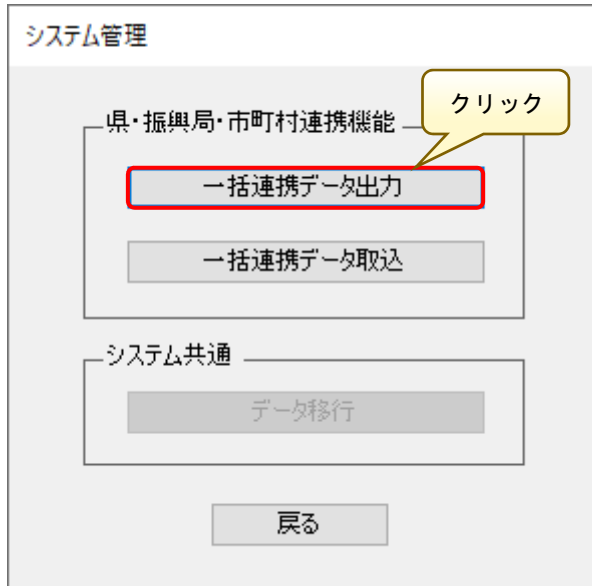


「取込処理が終了しました。」のメッセージが表示されれば、処理は完了です。

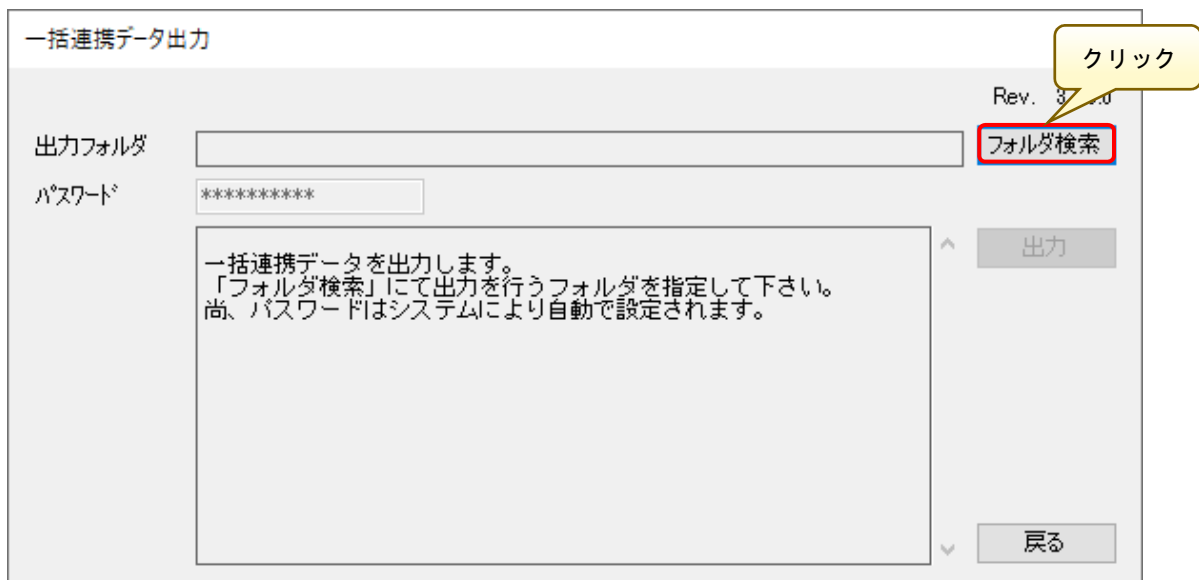


取り込んだデータの内容を確認、検証し、問題なければ連携データを出力します。

「システム管理」画面で、「一括連携データ出力」ボタンをクリックします



「一括連携データ出力」画面が表示されるので、「フォルダ検索」ボタンより先に出力した連携データを指定します。



「出力処理が完了しました。」のメッセージが表示されれば、処理は完了です。
※本処理では、地域振興局システムに取り込まれている「管轄下の全市町村分のデータ」が一括出力されます。

一括連携データ出力

Rev. 3.1.0.0

出力フォルダ D:\連携データ

パスワード *****

確認

◆◆ 出力処理が完了しました。 ◆◆

フォルダ検索

出力

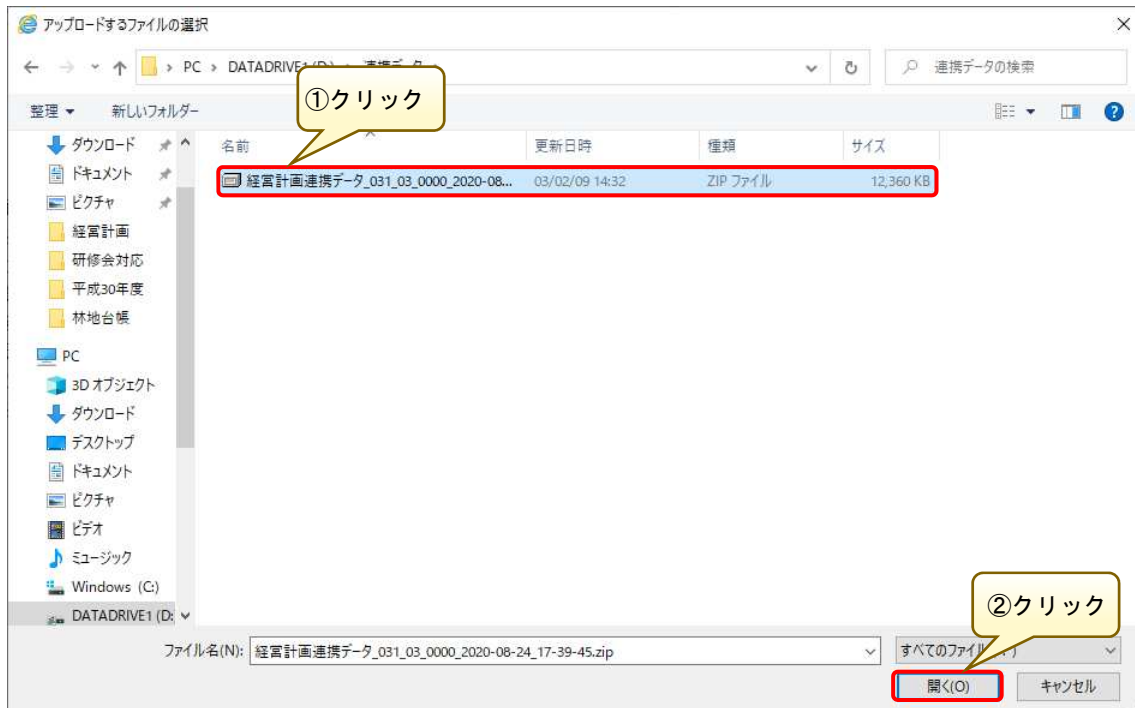
戻る

5. WebGIS へのアップロード（地域振興局）

最後に、連携データを Web 森林 GIS へアップロードします。「県・地域振興局連携データ」メニューより、経営計画連携データのラジオボタンを選択します。続いて、アップロードの参照ボタンをクリックし、アップロードする連携データを選択します。



「アップロードするファイルの選択」画面が表示されるので、アップロード対象となる連携データを指定し、「開く」ボタンをクリックします。



「アップロードファイル」に指定した連携データが指定されていることを確認し、「アップロード」ボタンをクリックします。

県・地域振興局連携データ アップロード・ダウンロード一覧(経営計画システムデータ・路網情報システムデータ)

選択	整理番号	ファイル名称	所轄	地域振興局	市町村	アップロード日時	アップロード者	ダウンロード日時	ダウンロード者
<input checked="" type="radio"/>	005	経営計画連携データ_031_03_0000_2020-08-24_17-39-45.zip	地域振興局	諏訪		2021/02/09 11:56:16	F043514	2021/02/09 14:32:45	F043514
<input type="radio"/>	006	路網情報連携データ_031_03_0000_2020-08-24_17-45-18.zip	地域振興局	諏訪		2020/08/24 17:48:43	F110009	2021/02/09 11:42:34	F043514

②クリック

①確認

アップロード

ダウンロード

閉じる

アップロード日時が処理実行時間となっていれば、アップロード完了です。

県・地域振興局連携データ アップロード・ダウンロード一覧(経営計画システムデータ・路網情報システムデータ)

選択	整理番号	ファイル名称	所轄	地域振興局	市町村	アップロード日時	アップロード者	ダウンロード日時	ダウンロード者
<input type="radio"/>	005	経営計画連携データ_031_03_0000_2020-08-24_17-39-45.zip	地域振興局	諏訪		2021/02/09 15:23:57	F043514	2021/02/09 14:32:45	F043514
<input type="radio"/>	006	路網情報連携データ_031_03_0000_2020-08-24_17-45-18.zip	地域振興局	諏訪		2020/08/24 17:48:43	F110009	2021/02/09 11:42:34	F043514

確認

アップロード

ダウンロード

閉じる

http://sv800126/nagano005/subsystem/ForestPlanning/ProvinceDataLinkage.aspx