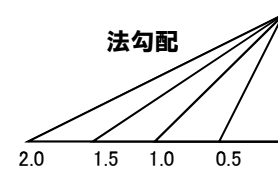
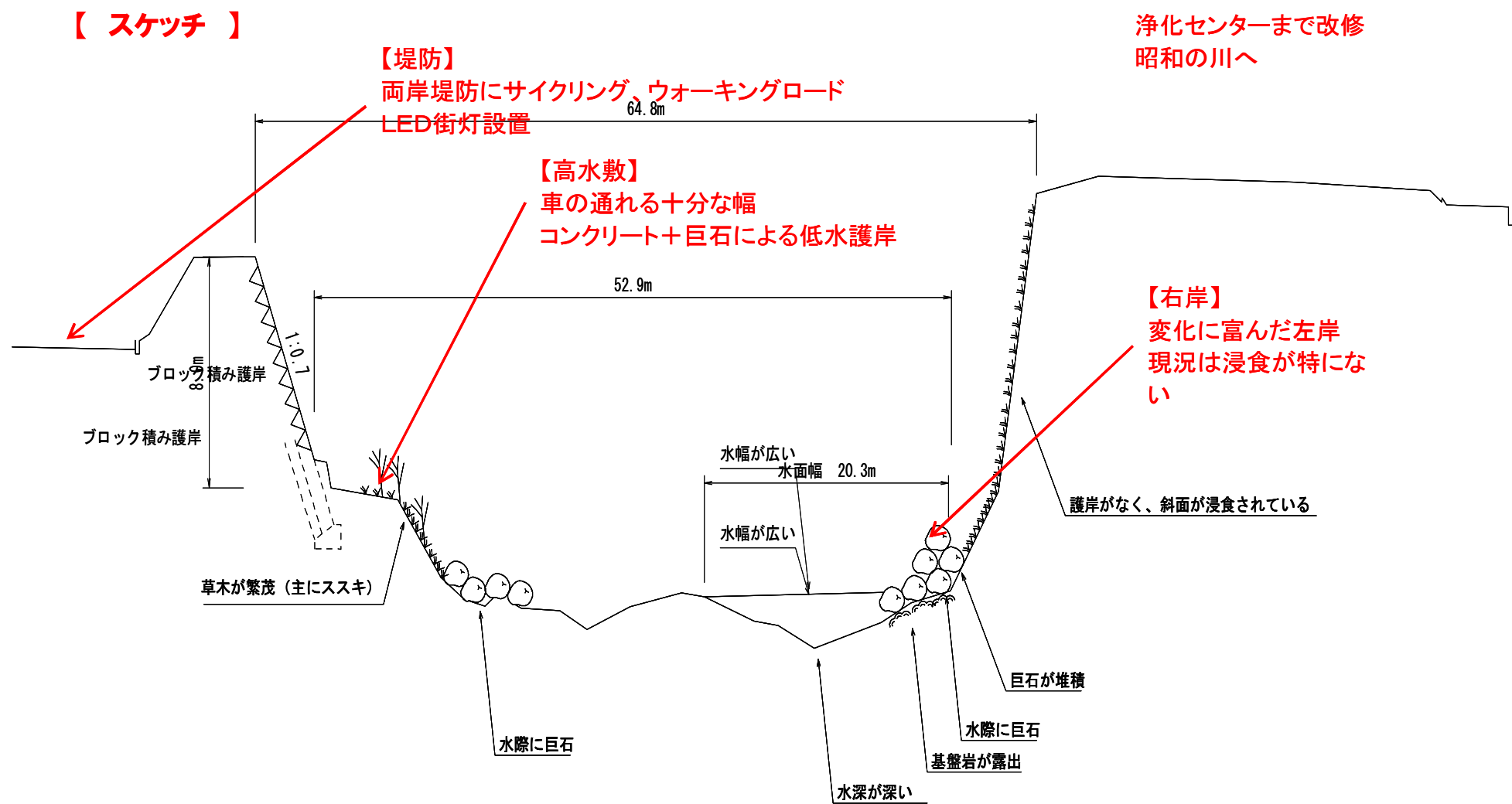


【スケッチ位置写真】



【スケッチ】

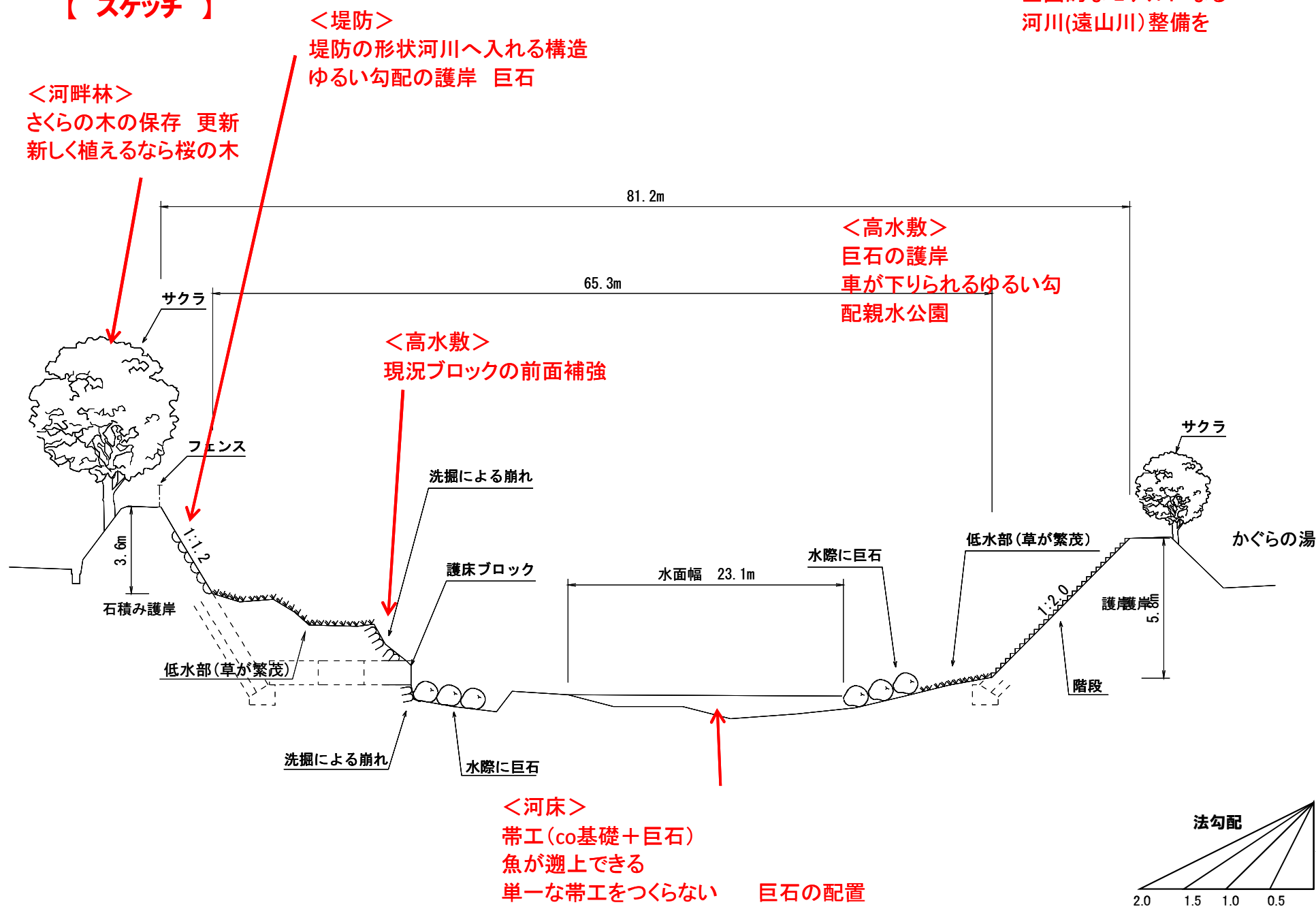


【スケッチ位置写真】



【スケッチ】

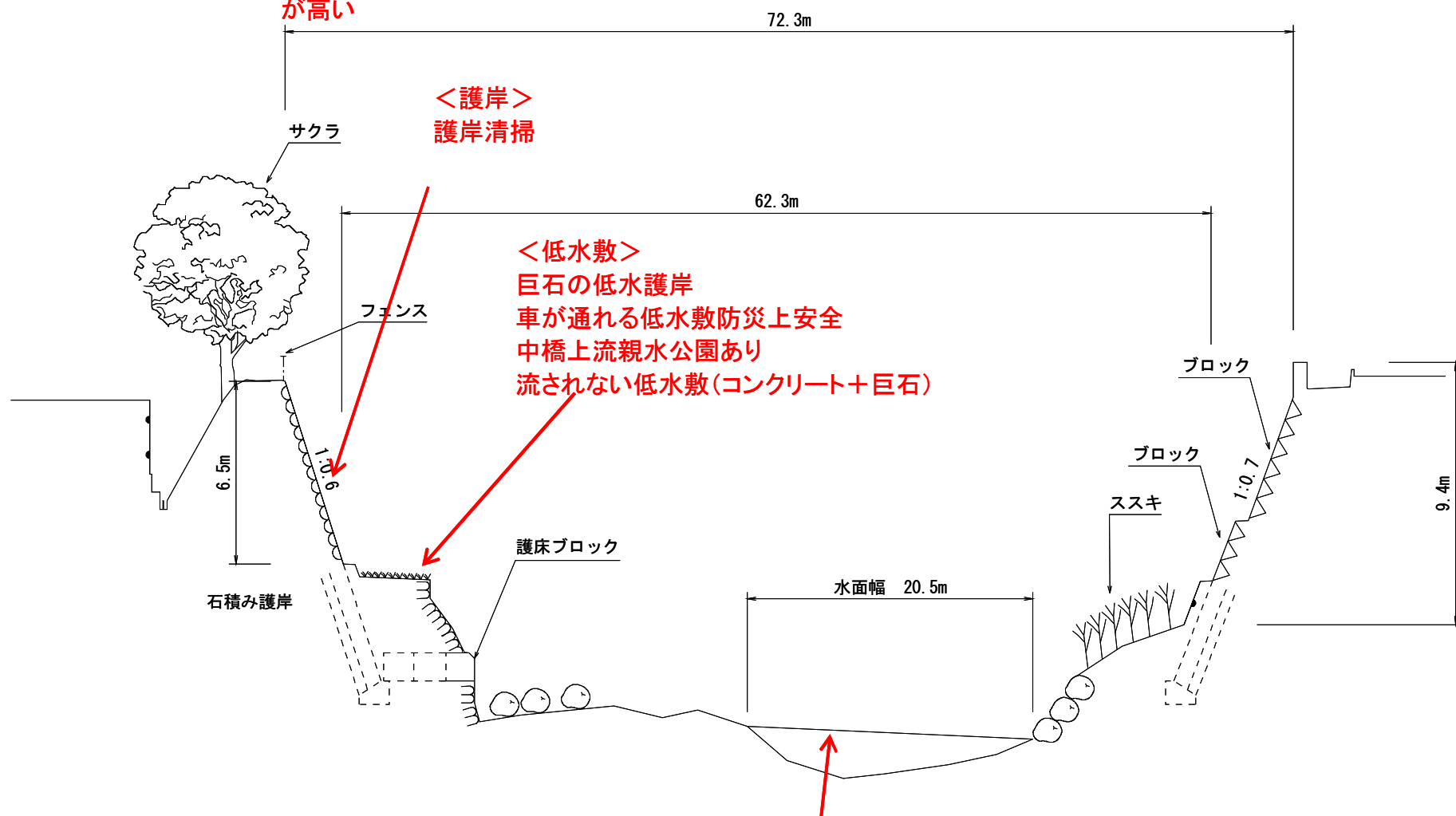
全国的なモデルになる
 河川(遠山川)整備を



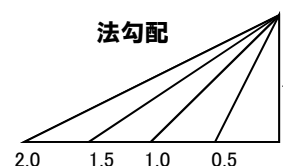
【スケッチ位置写真】



【スケッチ】 <中橋付近>
 自然石を活用し、災害に流されない強固なもの
 釣りができる 洪水で全体的に洗われる川 昔は河床
 が高い



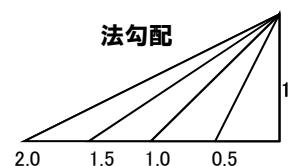
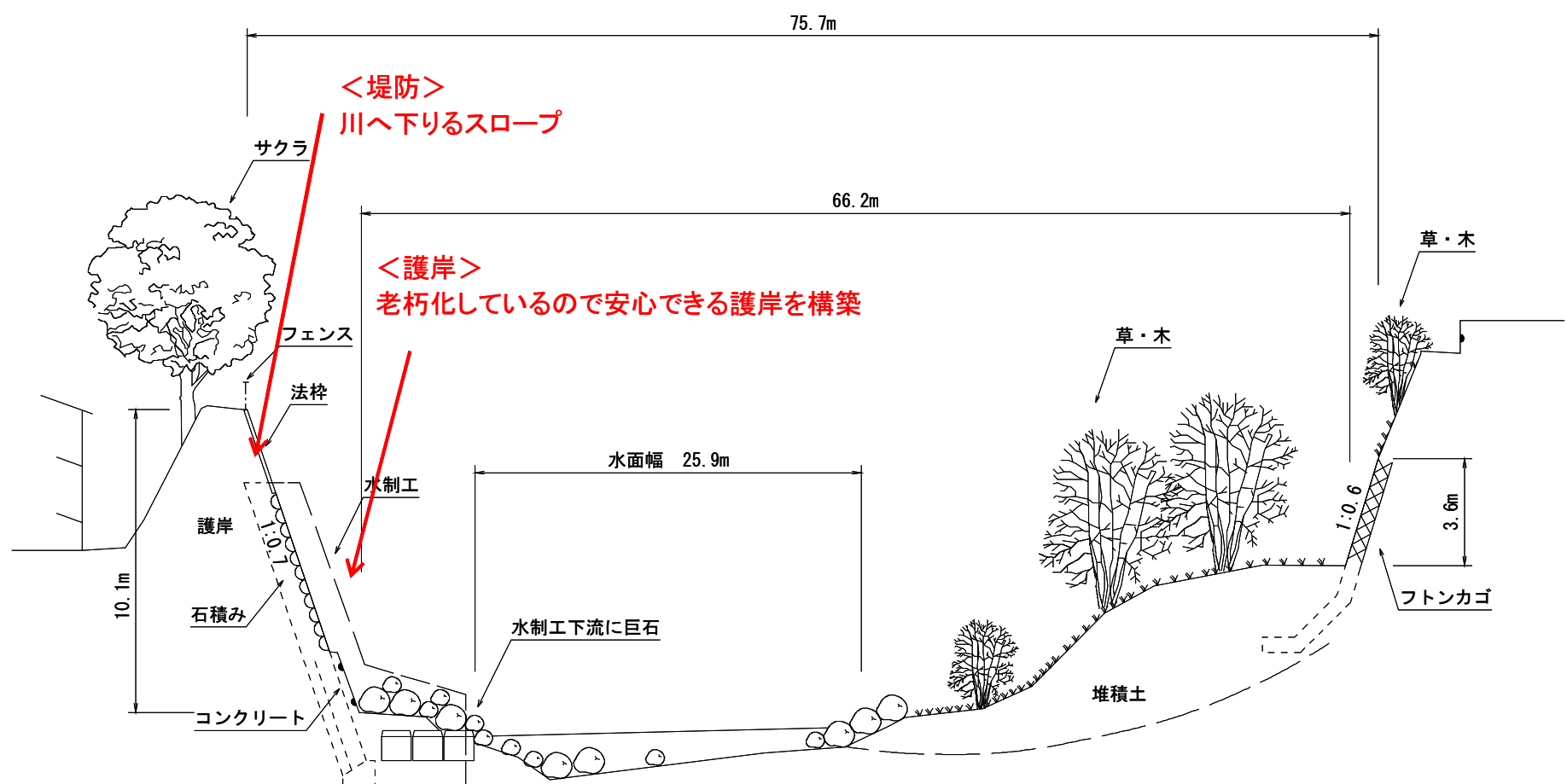
<河床>
 中橋下流に帯工を設置 コンクリートが見えない(コンクリート基礎+巨石)
 釣り、水遊びのできる帯工
 樹木の少ない巨石の川



【スケッチ位置写真】



【スケッチ】



【河川環境スケッチ】
 対象河川・箇所名： (一) 遠山川 和田

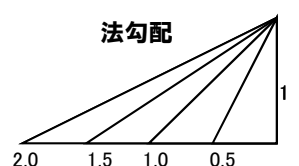
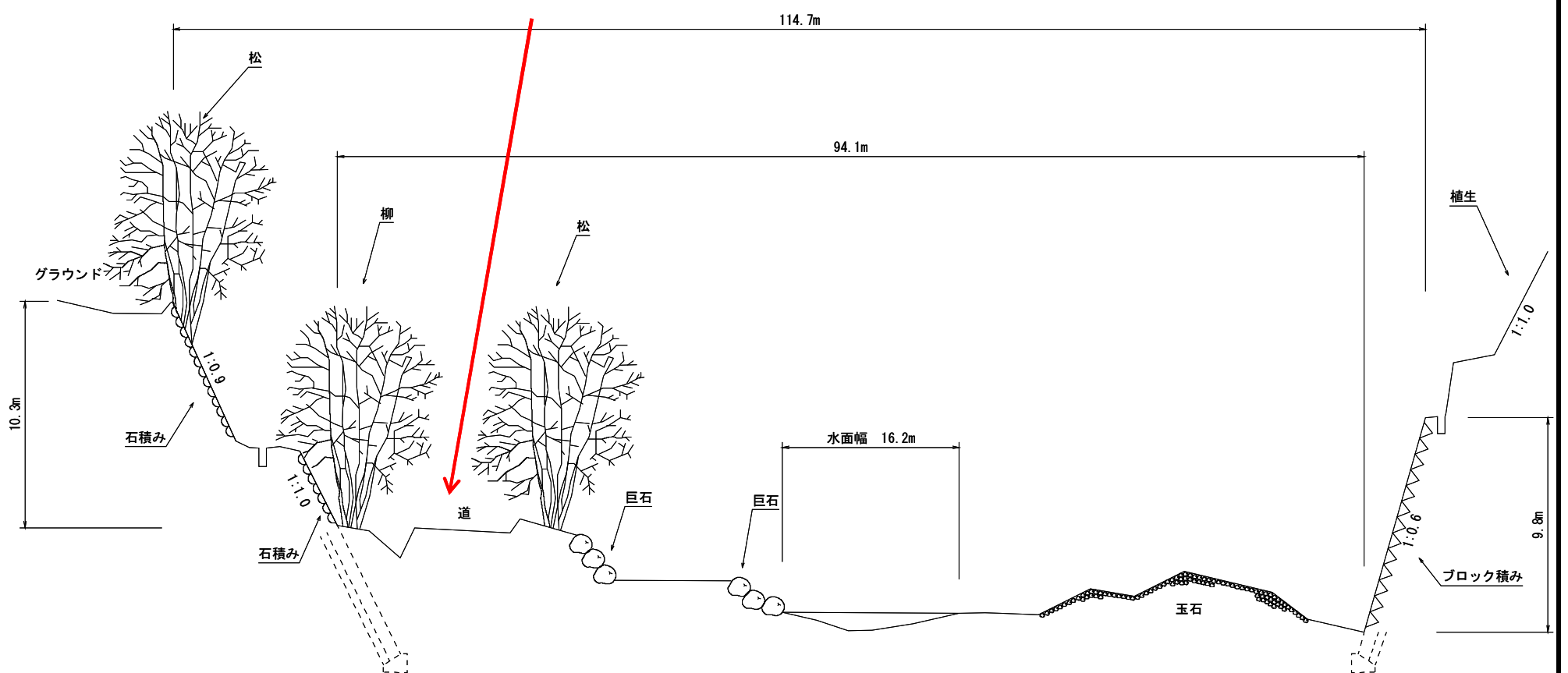
スケッチNo.	10
作成日	平成24年11月15日

【スケッチ位置写真】



【スケッチ】

<堆砂敷>
 洪水で洗われる川
 堆砂敷に多目的広場を作る(中学校直下)



【スケッチ位置写真】



【スケッチ】

