

2 生活環境の保全に関する項目の測定地点別水質測定結果

(1) 河川における生活環境の保全における生活環境の保全に関する項目の測定地点別水質測定結果

水系名	水域名	地点番号	環境基準点	測定地点名	類型	BOD(mg/L)		pH		DO(mg/L)		SS(mg/L)		大腸菌群数(MPN/100mL)	
						75%値	年平均値	日間平均値 最小値 ~最大値	年間平均値	日間平均値 最小値 ~最大値	年間平均値	日間平均値 最小値 ~最大値	年間平均値	日間平均値 最小値 ~最大値	年間平均値
信	しなのがわじょうりゅう 信濃川上流 (千曲川) (1)	1	○	おおしばし 大芝橋 (南牧村)	AA	0.6	0.6	7.3~ 8.6	8.3~11	10	<1~7	3	49~ 24000	3400	
	しなのがわじょうりゅう 信濃川上流 (千曲川) (2)	2	○	うすだばし 白田橋 (佐久市)	A	0.6	0.6	7.3~8.2	9.0~12	10	<1~6	3	330~ 35000	6600	
	しなのがわじょうりゅう 信濃川上流 (千曲川) (3)	3		いくた 生田 (上田市)	A	1.7	1.2	6.7~7.8	8.4~13	10	2~ 48	9	230~ 22000	6200	
		4	○	ちくまばし 千曲橋 (千曲市)	A	1.7	1.3	6.7~8.5	8.6~12	10	2~ 64	12	130~ 17000	6100	
		5		やしまばし 屋島橋 (長野市)	A	1.4	1.2	7.1~7.5	8.4~12	10	4~24	16	1700 ~ 170000	77000	
		6	○	たてがはなばし 立ヶ花橋 (中野市)	A	1.4	1.2	6.9~7.5	7.8~12	10	3~ 61	15	1300 ~ 130000	36000	
		7	○	おおぎばし 大関橋 (飯山市)	A	1.6	1.6	7.0~7.8	8.2~12	10	4~ 50	16	330~ 110000	31000	
		8		いちかわばし 市川橋 (飯山市)	A	1.3	1.2	7.0~7.6	8.0~12	10	4~ 41	15	240~ 33000	11000	
	あいきがわ 相木川	9	○	よけしたばし 除ヶ下橋 (小海町)	AA	0.7	0.7	7.4~8.2	8.3~12	10	<1~5	2	330 ~ 4900	1900	
	ゆかわ 湯川	12	○	たかせばし 高瀬橋 (佐久市)	A	1.1	0.9	7.5~8.2	8.6~13	10	3~12	7	2200 ~ 33000	13000	
	かくまがわ 鹿曲川	13	○	まえだばし 前田橋 (東御市)	AA	0.9	0.8	7.8~8.4	8.0~14	10	<1~24	6	130 ~ 13000	3800	
	濃	よだかわ 依田川	14		たていわうえのはし 立岩上の橋 (長和町)	A	0.5	0.5	7.7~8.4	9.6~13	11	<1~6	2	49~ 7900	1300
			15	○	よだばし 依田橋 (上田市)	A	0.5	0.5	7.7~8.4	8.5~14	11	<1~5	2	49~ 2800	1100
かながわ 神川		16		はくさんさなだばし 白山真田橋 (上田市)	A	0.9	0.8	7.8~8.3	9.5~13	11	1~14	6	33~ 7900	1700	
		17	○	かながわばし 神川橋 (上田市)	A	0.8	0.7	7.8~8.4	8.5~14	11	2~13	6	310~ 17000	4200	
うらのかわ 浦野川		18	○	たいけいばし 対影橋 (上田市)	A	1.1	1.0	7.3~8.5	8.6~16	11	2~ 27	10	230~ 33000	11000	
川	とりいがわ 鳥居川	21		とりいばし 鳥居橋 (信濃町)	A	0.8	0.7	6.9~7.9	9.5~13	11	<1~11	2	4~790	140	
		22	○	とりいばし 鳥居橋 (長野市)	A	1.0	0.8	7.7~8.4	8.7~13	11	1~ 44	7	930~ 93000	21000	
	よませがわ 夜間瀬川*2	23		あまかわばし 天川橋 (山ノ内町)	A	0.6	0.6	6.8~7.5	8.2~12	10	4~21	10	79~ 2400	470	
24		○	よませばし 夜間瀬橋 (山ノ内町)	A	0.9	0.8	6.9~7.8	8.3~12	10	2~15	7	240~ 13000	3100		
たるかわ 樽川	25	○	となごばし 戸那子橋 (飯山市)	A	1.0	1.0	6.8~7.7	8.8~13	10	1~9	5	33~ 70000	14000		
さいがわ 犀川(1)	26	○	しましまだにがわ 島々谷川合流点上 (松本市)	AA	<0.5	0.5	7.3~8.3	9.5~12	10	<1~13	2	4~ 700	130		
さいがわ 犀川(2)	28	○	やまとばし 倭橋 (松本市)	A	0.9	0.8	6.7~8.0	9.4~12	11	<1~20	3	5~ 4900	650		
さいがわ 犀川(3)	29	○	たざわばし 田沢橋 (安曇野市)	A	1.5	1.2	6.6~7.5	9.1~12	10	1~ 59	8	79~ 33000	4700		
	30	○	むつみばし 睦橋 (生坂村)	A	1.2	1.1	6.6~7.4	9.2~12	10	2~ 84	12	1700 ~ 49000	13000		
	31	○	こいちばし 小市橋 (長野市)	A	1.0	1.0	7.2~7.9	9.3~14	11	2~ 69	14	490~ 11000	3100		

水系名	水域名	地点番号	環境基準点	測定地点名	類型	BOD(mg/L)		pH		DO(mg/L)		SS(mg/L)		大腸菌群数(MPN/100mL)	
						75%値	年平均値	日間平均値 最小値 ~最大値	日間平均値 最小値 ~最大値	年平均値	日間平均値 最小値 ~最大値	年平均値	日間平均値 最小値 ~最大値	年平均値	
															75%値
信	ならいがわ 奈良井川(1)	32	○	おおたばし 太田橋 (塩尻市)	A	< 0.5	0.5	7.6~ <u>9.0</u>	8.3~12	10	<1~ <u>50</u>	7	49~ <u>3300</u>	680	
	ならいがわ 奈良井川(2)	33	○	しまばし 島橋 (松本市)	A	<u>2.2</u>	1.9	6.8~7.4	9.2~11	9.7	2~ <u>96</u>	12	8~ <u>22000</u>	3900	
	くさがりがわ 鎮川	34	○	くさがりがわばし 鎮川橋 (松本市)	A	0.8	0.8	6.8~8.5	8.4~12	10	<1~14	5	130~ <u>15000</u>	3000	
濃	たがわ 田川	35		すいじんばし 水神橋 (塩尻市)	A	0.7	0.7	7.8~ <u>8.9</u>	7.8~11	9.5	<1~7	4	490~ <u>79000</u>	19000	
		36	○	しんたがわばし 新田川橋 (松本市)	A	1.0	0.8	6.9~8.0	8.6~11	9.6	2~13	4	210~ <u>12000</u>	3200	
	ほとかかわ 穂高川	37	○	そうしゅんふかひまえ 早春賦歌碑前 (安曇野市)	AA	0.5	0.6	6.9~7.3	8.6~12	10	1~13	4	<u>2200</u> ~ <u>1300000</u>	140000	
川	たかせがわ 高瀬川(1)	38	○	かしまがわごうりゅうてんうえ 鹿島川合流点上 (大町市)	AA	< 0.5	< 0.5	7.2~7.5	8.8~12	10	2~18	5	0~ <u>4900</u>	640	
	たかせがわ 高瀬川(2)	39	○	たかせばし 高瀬橋 (安曇野市)	A	< 0.5	0.5	7.1~8.3	8.5~12	10	2~12	5	70~ <u>7900</u>	2700	
	おみがわ 麻績川	41	○	こみじばし 込路橋 (生坂村)	A	0.5	0.5	7.2~8.4	8.2~14	11	<1~12	5	330~ <u>170000</u>	26000	
諏訪湖 水域	てんりゅうがわ 天竜川	44	○	かまぐちすいもん 釜口水門 (岡谷市)	B	2.8	2.4	6.7~ <u>9.5</u>	9.1~12	9.9	2~16	8	88~ <u>13000</u>	3300	
		45	○	てんぱくばし 天白橋 (岡谷市)	B	2.7	2.6	7.3~ <u>9.1</u>	7.5~13	9.9	2~15	10	36~ <u>17000</u>	4900	
天 竜	てんりゅうがわ 天竜川(1)	46	○	しんとうばし 新樋橋 (辰野町)	B	2.4	1.9	7.6~8.4	8.0~13	9.9	1~ <u>44</u>	12	140~ <u>17000</u>	3900	
		47		ちゅうおうばし 中央橋 (伊那市)	B	1.8	1.6	7.5~8.0	8.3~12	9.9	1~ <u>38</u>	12	330~ <u>92000</u>	13000	
	てんりゅうがわ 天竜川(2)	48	○	きせだむうえ 吉瀬ダム上 (駒ヶ根市)	A	1.5	1.3	7.6~8.4	8.4~12	10	1~ <u>76</u>	20	490~ <u>17000</u>	4600	
川	てんりゅうがわ 天竜川(3)	49		みやがせばし 宮ヶ瀬橋 (松川町)	A	1.4	1.3	7.6~8.1	8.7~12	10	1~ <u>32</u>	15	240~ <u>13000</u>	4100	
		50		あじまばし 阿島橋 (飯田市)	A	1.4	1.3	7.6~ <u>8.6</u>	9.1~13	11	1~ <u>68</u>	18	240~ <u>13000</u>	3000	
		51		てんりゅうばし 天竜橋 (飯田市)	A	1.4	1.2	7.6~8.3	8.6~13	11	2~ <u>39</u>	17	490~ <u>35000</u>	7200	
松川(1)	よこかわかわ 横川川	52	○	つつじばし つつじ橋 (飯田市)	A	1.4	1.2	7.7~8.3	8.5~13	10	4~ <u>35</u>	15	460~ <u>35000</u>	9200	
		53		なんぐうばし 南宮橋 (阿南町)	A	1.6	1.4	7.6~7.8	8.4~12	10	3~ <u>50</u>	15	490~ <u>92000</u>	11000	
		54	○	ちゅうおうばし 中央橋 (辰野町)	AA	0.7	0.6	<u>6.3</u> ~8.1	8.6~13	11	<1~15	4	<u>330</u> ~ <u>13000</u>	2400	
松川(2)	みぶがわ 三峰川	55	○	りゅうとうばし 竜東橋 (伊那市)	A	1.1	0.9	7.8~ <u>9.3</u>	8.7~13	10	<1~ <u>30</u>	7	33~ <u>3300</u>	870	
	こしぶがわ 小渋川	57		かしおがわごうりゅうてんうえ 鹿塩川合流点上 (大鹿村)	AA	0.5	0.6	7.2~7.9	8.9~12	10	<1~ <u>41</u>	11	33~ <u>3300</u>	390	
		58	○	こしぶだむ 小渋ダム (中川村)	AA	<u>1.4</u>	1.0	7.8~ <u>9.0</u>	7.9~12	9.5	1~ <u>81</u>	14	2~46	22	
まつかわ 松川(1)	59	○	みょうきんばし 妙琴橋 (飯田市)	AA	0.7	0.7	<u>6.3</u> ~7.4	9.0~13	11	<1~23	4	2~ <u>4900</u>	1100		
まつかわ 松川(2)	60	○	えいだいばし 永代橋 (飯田市)	A	1.0	0.9	6.6~7.4	8.8~13	11	<1~20	5	240~ <u>35000</u>	6600		

水系名	水域名	地点番号	環境基準点	測定地点名	類型	BOD(mg/L)		pH		DO(mg/L)		SS(mg/L)		大腸菌群数(MPN/100mL)	
						75%値	年平均値	日間平均値 最小値 ～最大値	年間平均値	日間平均値 最小値 ～最大値	年間平均値	日間平均値 最小値 ～最大値	年間平均値	日間平均値 最小値 ～最大値	年平均値
天竜川	あちがわ 阿智川 (黒川を含む)	61	○	まんざいおおほした 万才大橋下 (飯田市)	AA	0.9	0.8	6.6~7.5	8.8~13	11	1~ <u>27</u>	8	<u>330~13000</u>	2500	
	わちのがわ 和知野川*3	62	○	わちのがわきんぶじょう 和知野川キャンプ場 (天龍村)	AA	0.8	0.7	<u>6.4</u> ~7.6	8.8~14	11	<1~15	3	33~ <u>2400</u>	730	
	とうやまがわ 遠山川*4	63	○	おりたてぼし 折立橋 (天龍村)	AA	0.7	0.7	7.0~7.8	9.3~13	11	<1~ <u>68</u>	10	23~ <u>2400</u>	380	
諏訪湖水域	みやがわ 宮川	64		にしちのおおほし 西茅野大橋 (茅野市)	A	0.8	0.7	7.6~8.4	8.4~13	11	<1~7	3	790~ <u>13000</u>	3700	
		65	○	みやがわぼし 宮川橋 (諏訪市)	A	0.9	0.8	7.6~8.5	8.5~14	11	<1~6	3	330~ <u>12000</u>	3500	
	かみかわ 上川	66		やがさきぼし 矢ヶ崎橋 (茅野市)	A	0.8	0.7	7.2~7.8	8.4~13	11	1~8	4	130~ <u>7900</u>	2400	
		67	○	しぶさきぼし 渋崎橋 (諏訪市)	A	0.8	0.8	7.5~7.7	8.5~13	11	<1~6	3	180~ <u>5100</u>	2000	
	とがわ 砥川	68	○	たかのほし 鷹の橋 (下諏訪町)	A	0.7	0.6	7.3~7.9	8.3~14	11	1~7	3	13~ <u>4900</u>	810	
	よこかわがわ 横河川	69	○	よこかわがわぼし よこかわ川橋 (岡谷市)	A	0.8	0.7	7.4~7.8	8.1~13	11	<1~7	3	130~ <u>79000</u>	7800	
木曾川	きそがわ 木曾川	70		しんすげぼし 新菅橋 (本祖村)	AA	0.5	0.5	6.5~7.7	8.0~12	9.9	<1~3	1	<u>70~3300</u>	850	
		71		おがわぼし 小川橋 (上松町)	AA	< 0.5	0.5	6.6~7.6	9.2~13	11	<1~2	1	<u>240~7900</u>	1600	
		72		みねぼし 三根橋 (南木曾町)	AA	< 0.5	0.5	<u>6.4</u> ~7.4	9.3~14	11	<1~8	2	<u>79~790</u>	360	
	おおたきがわ 王滝川	73	○	くわぼら 桑原 (木曾町)	AA	< 0.5	0.5	<u>6.4</u> ~6.8	8.4~12	10	<1~8	2	33~ <u>490</u>	130	
富士川	ふじかわ 富士川(1) (釜無川)	76		たけちがわごうりゆうてんうえ 武智川合流点上 (富士見町)	AA	0.8	0.7	8.0~8.3	8.8~12	10	<1~17	3	2~ <u>330</u>	88	
矢作川	やはぎがわ 矢作川	77	○	ももたぼし 桃田橋 (根羽村)	AA	0.7	0.8	7.1~7.7	8.3~13	11	<1~22	3	17~ <u>13000</u>	1400	
姫川	ひめかわ 姫川(1)	78		てんじんぐうぼし 天神宮橋 (白馬村)	A	< 0.5	< 0.5	7.4~7.8	9.5~12	11	1~20	7	210~ <u>79000</u>	13000	
		79	○	みやもとぼし 宮本橋 (小谷村)	A	< 0.5	< 0.5	7.4~8.0	9.3~13	11	1~ <u>28</u>	8	79~ <u>11000</u>	2300	
信濃川	なかつがわじょうりゆう 中津川上流	80		きりあけ 切明 (栄村)	AA	0.7	0.6	6.8~7.6	8.2~10	9.5	<1~4	1	11~ <u>240</u>	93	

河川

環境基準 達成状況	BOD			
	類型	基準値	測定 地点数	基準達成 地点数
	AA	1mg/L	20	19
	A	2mg/L	47	46
	B	3mg/L	4	4
計		71	69	
達成率			97.2%	

- 注) *1 下線は環境基準値を超える値 (pHは環境基準値の範囲外の値) であることを示す。
 *2 角間川を含む。
 *3 壳木川を含む。
 *4 上村川を含む。

(2) 湖沼における生活環境の保全に関する項目の測定地点別水質測定結果

水系	湖沼(水域)	整理番号	環境基準点	測定地点名	類型	COD(mg/L)		pH		DO(mg/L)		SS(mg/L)		大腸菌群数(MPN/100mL)		全窒素(mg/L)年平均値	全燐(mg/L)年平均値
						75%値	年平均値	日間平均値 最小値 ~最大値	年間平均値	年間平均値	年間平均値	年間平均値	年間平均値	年間平均値	年間平均値		
信濃川(千曲川)	いなこ猪名湖	81	○	流出部(小海町)	A	2.0	1.9	7.0~7.9	8.5~11	9.8	1~3	2	49~790	270			
	めがみこ女神湖	82	○	流出部(立科町)	A	2.7	2.6	7.3~7.8	7.8~11	9.1	1~5	2	70~ 7900	1700			
	だいざほうしういけ大座法師池	83	○	流出部(長野市)	A	3.9	3.5	7.7~8.5	7.1 ~12	9.8	<1~3	1	43~ 70000	9500			
	まるいけ丸池	84	○	流出部(山ノ内町)	A	2.3	2.1	7.8~ 9.0	8.5~11	10	1~ 7	4	11~240	150			
	びわいけ琵琶池	85	○	流出部(山ノ内町)	A	2.9	2.5	7.7~ 9.3	8.9~10	9.6	1~ 6	3	0~130	55			
信濃川(犀川)	みどり湖	86	○	流出部(塩尻市)	A	3.2	2.8	6.7~8.1	8.1~12	9.7	2~ 12	5	220~ 70000	14000			
	みずすこ美鈴湖	87	○	流出部(松本市)	A	3.1	3.0	7.5~8.5	8.3~10	9.2	<1~2	1	23~ 7000	1100			
	あおきこ青木湖	88	○	流出部(大町市)	AA(I)	1.5	1.4	5.9 ~8.1	8.4~12	10	<1~ 4	1	17~ 1300	380		0.006	
	なかつなこ中綱湖	89	○	流出部(大町市)	AA(II)	1.4	1.2	6.3 ~7.7	8.2~12	10	<1~1	1	49~ 7000	2000		0.007	
	きざきこ木崎湖(大町市)			(環境基準点1地点)	AA(II)	2.4	2.1	6.7~8.3	8.5~12	9.9	1~ 3	1	23~ 24000	2900		0.008	
			(測定2地点)	AA(II)	2.4 ~ 2.8	2.3	6.5~8.3	4.5 ~12	8.1	<1~ 5	2	12~ 24000	3000		0.008 ~0.009		
90			湖心(大町市)	AA(II)	2.8	2.4	6.5~7.9	4.5 ~10	6.2	<1~ 5	2	12~ 13000	3100		0.009		
91	○		流出部(大町市)	AA(II)	2.4	2.1	6.7~8.3	8.5~12	9.9	1~ 3	1	23~ 24000	2900		0.008		
天竜川(諏訪湖水域)	すわこ諏訪湖			(環境基準点3地点)	A(IV)	5.5 ~ 6.4	4.7	6.9~ 9.8	5.5 ~13	9.7	2~ 34	11	11~ 32000	4800	0.74 ~ 0.88	0.045 ~ 0.052	
	92	○		湖心	A(IV)	5.6	4.4	7.0~ 9.1	5.5 ~12	9.1	3~ 25	11	17~ 28000	6200	0.83	0.050	
	93	○		初島西(諏訪市)	A(IV)	6.4	5.0	7.1~ 9.8	8.9~12	10	2~ 34	13	11~ 32000	5200	0.88	0.052	
	94	○		塚間川沖200m(岡谷市)	A(IV)	5.5	4.7	6.9~ 9.7	9.6~13	10	3~ 18	10	63~ 13000	3100	0.74	0.045	
	しらかばこ白樺湖	95	○	流出部(茅野市)	A	3.6	3.7	7.2~ 9.3	8.1~12	9.9	2~ 10	5	4~ 1300	270			
たてしなこ蓼科湖	96	○	流出部(茅野市)	A	2.1	1.8	8.3~ 9.1	8.8~12	11	<1~4	2	7~490	100				
関川	のじりこ野尻湖(信濃町)			(環境基準点2地点)	AA(I)	2.0 ~ 2.2	1.9	6.6~ 8.9	5.2 ~12	9.3	<1~ 4	1	8~ 2300	250		0.006	
				(測定3地点)	AA(I)	2.0 ~ 2.3	1.9	6.6~ 9.1	5.2 ~12	9.3	<1~ 4	1	8~ 2300	230		0.005 ~ 0.006	
	97			水穴(信濃町)	AA(I)	2.3	2.0	6.6~ 9.1	8.5~11	9.5	<1~1	1	13~ 1400	210		0.005	
	98	○		弁天島西(信濃町)	AA(I)	2.2	2.0	6.6~8.2	8.2~12	9.7	<1~ 4	1	14~ 2300	410		0.006	
	99	○		湖心(信濃町)	AA(I)	2.0	1.8	6.6~ 8.9	5.2 ~12	8.8	<1~1	1	8~ 370	83		0.006	
木曾川	みそがわだむ味噌川ダム	101	○	基準地点(木祖村)	A(II)	1.0	0.9	7.2~7.5	8.0~11	8.9	<1~4	2	0~ 1500	190		0.004	

湖沼

環境基準達成状況(注3)	COD				全窒素				全燐			
	類型	基準値	測定湖沼数	基準達成湖沼数	類型	基準値	測定湖沼数	基準達成湖沼数	類型	基準値	測定湖沼数	基準達成湖沼数
A A	1mg/L	4	0	IV	0.6mg/L	1	0	I	0.005mg/L	2	0	
	A	3mg/L	11					6	II	0.01mg/L	3	3
計		15	6	計		1	0	IV	0.05mg/L	1	0	
								計		6	3	
			達成率	40.0%			達成率	0.0%			達成率	50.0%

- 注) 1 下線は環境基準値を超える値(pHは環境基準値の範囲外の値)であることを示す。
 2 複数の地点で測定している湖沼の年平均値とは、各測定地点の年平均値の平均値を示す。
 3 複数の地点で測定している湖沼の環境基準の達成状況の評価は、当該湖沼の全ての環境基準点において環境基準に適合している場合に、環境基準を達成していることとする。

(3) 河川における水生生物の保全に関する測定地点別水質測定結果

水系名	水域名	地点番号	環境基準点	測定地点名	類型	全垂鉛(mg/L)	ノニルフェノール(mg/L)	LAS(mg/L)
						年間平均値	年間平均値	年間平均値
信濃川	しなのがわ 信濃川	1	○	おおしばし 大芝橋 (南牧村)	生物A	0.001	<0.00006	<0.0006
		2	○	うすだばし 白田橋 (佐久市)	生物A	0.005	<0.00006	<0.0006
		4	○	ちくまばし 千曲橋 (千曲市)	生物A	0.009	<0.00006	0.0012
		6	○	たてがはなばし 立ヶ花橋 (中野市)	生物A	0.008	<0.00006	0.0008
		7	○	おおぜきばし 大間橋 (飯山市)	生物A	0.009	<0.00006	0.0007
	あいきがわ 相木川	10	○	とちばらばし 栃原橋 (北相木村)	生物A	0.001	<0.00006	<0.0006
	みなみあいきがわ 南相木川	11	○	つちいかにごうばし 土岩2号橋 (南相木村)	生物特A	0.003	<0.00006	0.0010
	ゆかわ 湯川	12	○	たかせばし 高瀬橋 (佐久市)	生物特A	0.005	<0.00006	<0.0006
	かくまがわ 鹿曲川	13	○	まえだばし 前田橋 (東御市)	生物A	0.003	<0.00006	0.0009
	よだがわ 依田川	15	○	よだばし 依田橋 (上田市)	生物A	0.001	<0.00006	0.0007
	かながわ 神川	17	○	かながわばし 神川橋 (上田市)	生物A	0.004	<0.00006	0.0012
	うらのかわ 浦野川	19	○	はちまんばし 八幡橋 (上田市)	生物A	0.003	<0.00006	0.0020
	さんがわ 産川	20	○	ほりかわばし 堀川橋 (上田市)	生物B	0.007	0.00009	0.0023
	とりのがわ 鳥居川	22	○	とりのばし 鳥居橋 (長野市)	生物A	0.004	<0.00006	<0.0006
	よませがわ 夜間瀬川	24	○	よませばし 夜間瀬橋 (山ノ内町)	生物A	0.005	<0.00006	0.0007
	たるかわ 樽川	25	○	となごばし 戸那子橋 (飯山市)	生物A	0.003	<0.00006	<0.0006
	さいがわ 犀川(1)	27	○	みどのだむした 水殿ダム下 (松本市)	生物特A	0.003	<0.00006	0.0006
	さいがわ 犀川(2)	28	○	やまとばし 倭 橋 (松本市)	生物A	0.008	<0.00006	<0.0006
	さいがわ 犀川(3)	29	○	たざわばし 田沢橋 (安曇野市)	生物A	0.006	<0.00006	<0.0006
		30	○	むつみばし 睦 橋 (生坂村)	生物A	0.005	<0.00006	0.0008
		31	○	こいちばし 小市橋 (長野市)	生物A	0.007	<0.00006	0.0006
	ならいがわ 奈良井川(1)	32	○	おおたばし 太田橋 (塩尻市)	生物特A	<0.001	<0.00006	<0.0006
	ならいがわ 奈良井川(2)	33	○	しまばし 島 橋 (松本市)	生物A	0.007	<0.00006	0.0007
	くさりがわ 鎖川	34	○	くさりがわばし 鎖川橋 (松本市)	生物A	0.003	<0.00006	0.0007

水系名	水域名	地点番号	環境基準点	測定地点名	類型	全亜鉛(mg/L) 年間平均値	ノニルフェノール (mg/L) 年間平均値	LAS(mg/L) 年間平均値
信	たがわ田川(1)	35	○	すいじんぼし 水神橋 (塩尻市)	生物A	0.001	<0.00006	0.0011
	たがわ田川(2)	36	○	しんたがわぼし 新田川橋 (松本市)	生物B	0.002	<0.00006	0.0010
	ほたかがわ穂高川	37	○	そうしゅんふかひまえ 早春賦歌碑前 (安曇野市)	生物A	0.001	<0.00006	0.0015
	たかせがわ高瀬川(1)	38	○	かしまがわごうりゅうてんうえ 鹿島川合流点上 (大町市)	生物A	0.001	<0.00006	<0.0006
	たかせがわ高瀬川(2)	39	○	たかせぼし 高瀬橋 (安曇野市)	生物A	0.001	<0.00006	0.0007
	のうぐがわ農具川	40	○	にょうにみぼし 丹生子橋 (大町市)	生物特B	0.001	<0.00006	0.0053
	おみがわ麻績川	41	○	こみじぼし 込路橋 (生坂村)	生物特A	0.002	<0.00006	<0.0006
川	すそぼながわ裾花川	42		さんぐうぼし 参宮橋 (長野市)	生物特A	0.004		
		43	○	あいおいぼし 相生橋 (長野市)	生物特A	0.006	<0.00006	<0.0006
諏訪湖水域	てんりゅうがわ天竜川	44	○	かまぐちすいもん 釜口水門 (岡谷市)	生物B	0.003	<0.00006	<0.0006
		45	○	てんぱくぼし 天白橋 (岡谷市)	生物B	0.006	<0.00006	0.0006
天竜川	てんりゅうがわ天竜川上流	46	○	しんといぼし 新樋橋 (辰野町)	生物A	0.004	<0.00006	<0.0006
		47		ちゅうおうぼし 中央橋 (伊那市)	生物A	0.004		
		48	○	きせだむうえ 吉瀬ダム上 (駒ヶ根市)	生物A	0.003	<0.00006	<0.0006
		49		みやがせぼし 宮ヶ瀬橋 (松川町)	生物A	0.002		
		50		あじまぼし 阿島橋 (飯田市)	生物A	0.002		
		51		てんりゅうぼし 天竜橋 (飯田市)	生物A	0.003		
		52	○	つつじぼし つつじ橋 (飯田市)	生物A	0.003	<0.00006	<0.0006
		53		なんぐうぼし 南宮橋 (阿南町)	生物A	0.003		
	よこかわがわ横川川	54	○	ちゅうおうぼし 中央橋 (辰野町)	生物特A	0.002	<0.00006	0.0007
	みぶがわ三峰川	56		すぎしまぼし 杉島橋 (伊那市)	生物特A	0.002	<0.00006	0.0007
	こしぶがわ小渋川	58	○	こしぶだむ 小渋ダム (中川村)	生物A	0.001	<0.00006	<0.0006
	まつかわ松川	59	○	みょうきんぼし 妙琴橋 (飯田市)	生物A	0.002	<0.00006	<0.0006
		60	○	えいだいぼし 永代橋 (飯田市)	生物A	0.002	<0.00006	<0.0006
	あちがわ阿智川 (黒川を含む)	61	○	まんざいおおはした 万才大橋下 (飯田市)	生物A	0.001	<0.00006	<0.0006
	わちのがわ和知野川	62	○	わちのがわきやんぶじょう 和知野川キャンプ場 (天龍村)	生物A	0.001	<0.00006	<0.0006
とうやまがわ遠山川	63	○	おりたてぼし 折立橋 (天龍村)	生物A	<0.001	<0.00006	<0.0006	

水系名	水域名	地点番号	環境基準点	測定地点名	類型	全亜鉛(mg/L) 年間平均値	ノニルフェノール (mg/L) 年間平均値	LAS(mg/L) 年間平均値
諏訪湖 水域	みやがわ 宮川	65	○	みやがわぼし 宮川橋 (諏訪市)	生物A	0.004	<0.00006	<0.0006
	かみかわ 上川	67	○	しぶざきぼし 渋崎橋 (諏訪市)	生物A	0.003	<0.00006	<0.0006
	とがわ 砥川	68	○	たかのぼし 鷹の橋 (下諏訪町)	生物A	0.002	0.00007	<0.0006
	よこかわがわ 横河川	69	○	よこかわがわぼし よこかわ川橋 (岡谷市)	生物A	0.002	0.00008	0.0024
木曾川	きそがわ 木曾川(1)	72		みねぼし 三根橋 (南木曾町)	生物A	0.003	<0.00006	<0.0006
	おうたきがわ 王滝川	74	○	まつばらぼし 松原橋 (王滝村)	生物特A	0.019	<0.00006	<0.0006
	にしかわ 西野川	75	○	ほんじやぼし 本社橋 (木曾町)	生物A	0.004	<0.00006	0.0010
富士川	ふじかわ 富士川(1) (釜無川)	76		たけちがわごうりゅうてんうえ 武智川合流点上 (富士見町)	生物A	0.001	<0.00006	<0.0006
矢作川	やはぎがわ 矢作川	77	○	ももたぼし 桃田橋 (根羽村)	生物A	<0.001	<0.00006	<0.0006
姫川	ひめかわ 姫川	79	○	みやもとぼし 宮本橋 (小谷村)	生物A	0.001	<0.00006	0.0006
信濃川	なかつがわじょうりゅう 中津川上流	80	○	きりあけ 切明 (栄村)	生物A	0.003	<0.00006	<0.0006

河川

環境基準 達成状況	全亜鉛				ノニルフェノール				LAS			
	類型	基準値	測定地点数	基準達成地点数	類型	基準値	測定地点数	基準達成地点数	類型	基準値	測定地点数	基準達成地点数
	生物A	0.03mg/L	47	47	生物A	0.001mg/L	42	42	生物A	0.03mg/L	42	42
	生物特A	0.03mg/L	10	10	生物特A	0.0006mg/L	9	9	生物特A	0.02mg/L	9	9
	生物B	0.03mg/L	4	4	生物B	0.002mg/L	4	4	生物B	0.05mg/L	4	4
	生物特B	0.03mg/L	1	1	生物特B	0.002mg/L	1	1	生物特B	0.04mg/L	1	1
	計		62	62	計		56	56	計		56	56
			達成率	100.0%			達成率	100.0%			達成率	100.0%

- 注) 1 下線は環境基準値を超える値であることを示す。
2 稲核ダムから島々谷川合流点までの区間は環境基準の全亜鉛の適用を除外する。

(4) 湖沼における水生生物の保全に関する測定地点別水質測定結果

水系	湖沼(水域)	整理番号	環境基準点	測定地点名	類型	全亜鉛(mg/L)	ノニルフェノール(mg/L)	LAS(mg/L)
						年間平均値	年間平均値	年間平均値
信濃川 (千曲川)	いなこ猪名湖	81	○	流出部(小海町)	生物A	0.008	<0.00006	<0.0006
	めがみこ女神湖	82	○	流出部(立科町)	生物A	0.001	<0.00006	<0.0006
	だいざほうしいけ大座法師池	83	○	流出部(長野市)	生物B	0.002	<0.00006	<0.0006
	まるいけ丸池	84	○	流出部(山ノ内町)	生物A	0.003	<0.00006	<0.0006
	びわいけ琵琶池	85	○	流出部(山ノ内町)	生物A	0.001	<0.00006	<0.0006
信濃川 (犀川)	みどり湖	86	○	流出部(塩尻市)	生物B	0.001	<0.00006	<0.0006
	みすずこ美鈴湖	87	○	流出部(松本市)	生物A	<0.001	<0.00006	<0.0006
	あおきこ青木湖	88	○	流出部(大町市)	生物A	0.001	<0.00006	<0.0006
	なかつなこ中綱湖	89	○	流出部(大町市)	生物A	0.002	<0.00006	<0.0006
	きざきこ木崎湖(大町市)	91	○	流出部(大町市)	生物A	0.005	<0.00006	<0.0006
天竜川 (諏訪湖水域)	すわこ諏訪湖	(環境基準点3地点)			生物A	0.001~0.002	<0.00006	<0.0006
		92	○	湖心	生物A	0.002	<0.00006	<0.0006
		93	○	初島西(諏訪市)	生物A	0.001	<0.00006	<0.0006
		94	○	塚間川沖200m(岡谷市)	生物A	0.001	<0.00006	<0.0006
	しらかいぼこ白権湖	95	○	流出部(茅野市)	生物A	0.003	<0.00006	<0.0006
	たてしなこ蓼科湖	96	○	流出部(茅野市)	生物A	0.002	<0.00006	<0.0006
関川	(環境基準点2地点)生物Aについて			生物A	<0.001~0.001	<0.00006	<0.0006	
	のじりこ野尻湖(信濃町)	98	○	弁天島西(信濃町)	生物A	<0.001	<0.00006	<0.0006
		99	○	湖心(信濃町)	生物A	0.001	<0.00006	<0.0006
		100	○	金山(信濃町)	生物特B	<0.001	<0.00006	<0.0006
木曾川	みそがわだむ味噌川ダム	101	○	基準地点(木祖村)	生物A	0.002	<0.00006	<0.0006

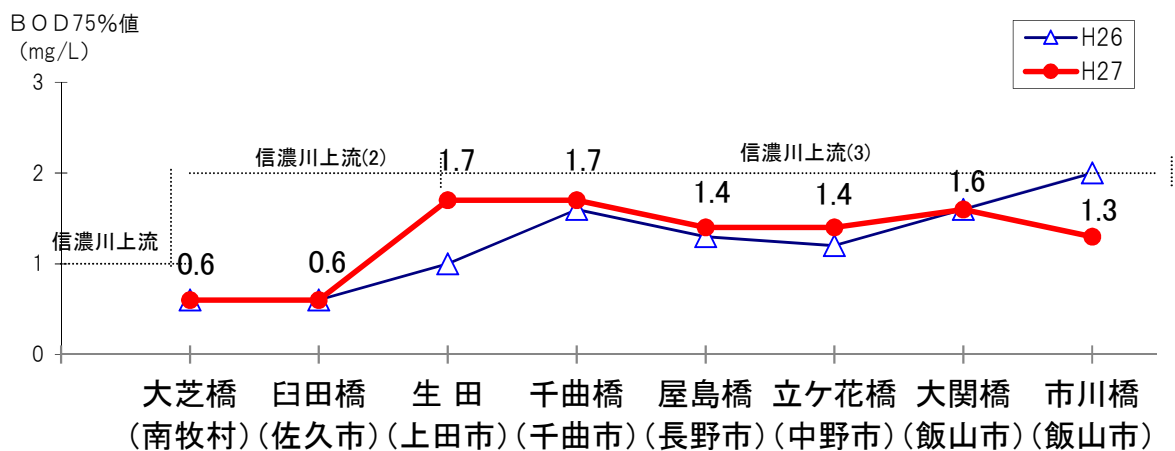
湖沼	全亜鉛				ノニルフェノール				LAS			
	類型	基準値	測定地点数	基準達成地点数	類型	基準値	測定地点数	基準達成地点数	類型	基準値	測定地点数	基準達成地点数
環境基準達成状況	生物A	0.03mg/L	16	16	生物A	0.001mg/L	16	16	生物A	0.03mg/L	16	16
	生物B	0.03mg/L	2	2	生物B	0.002mg/L	2	2	生物B	0.05mg/L	2	2
	生物特B	0.03mg/L	1	1	生物特B	0.002mg/L	1	1	生物特B	0.04mg/L	1	1
	計		19	19	計		19	19	計		19	19
	達成率		100.0%	達成率		100.0%	達成率		100.0%		100.0%	

注) 下線は環境基準値を超える値であることを示す。

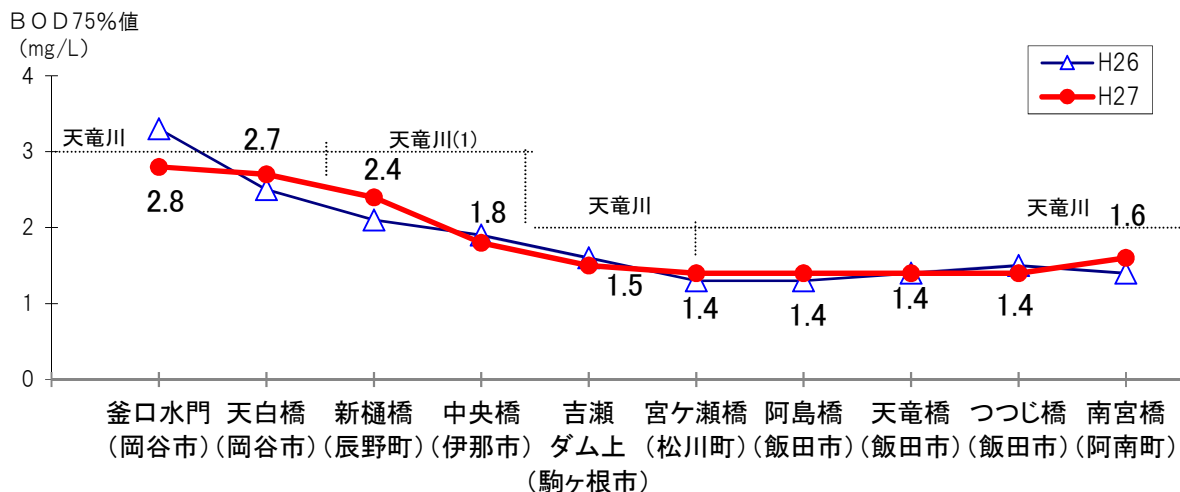
(5) 主要河川のBOD(75%値)縦断面図

..... 環境基準

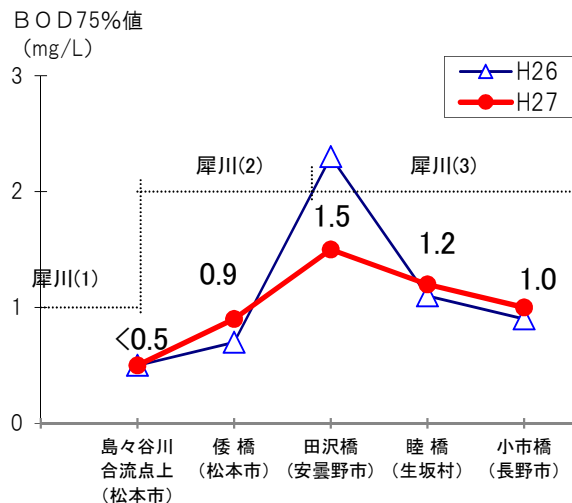
千 曲 川



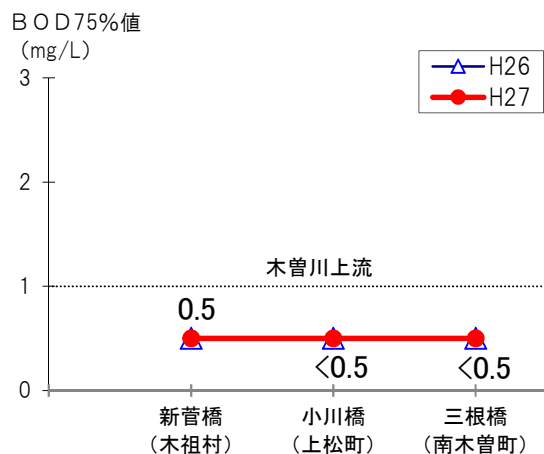
天 竜 川



犀 川

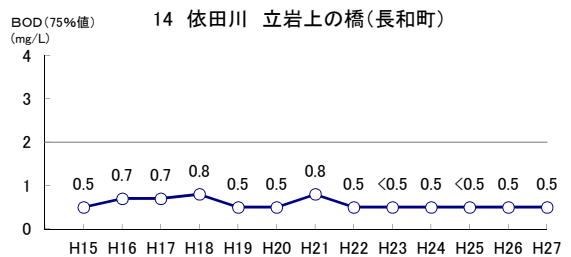
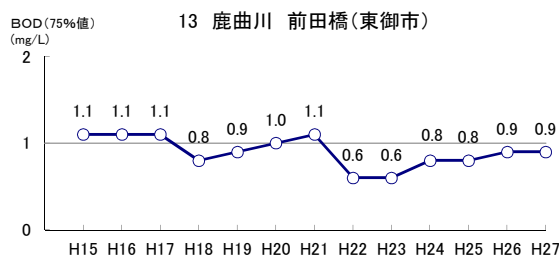
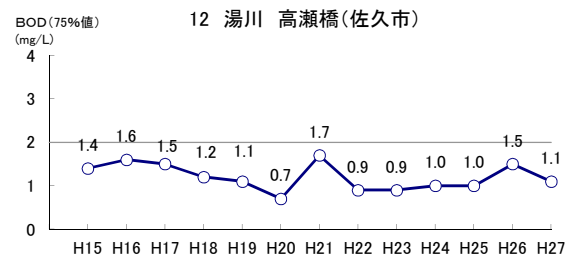
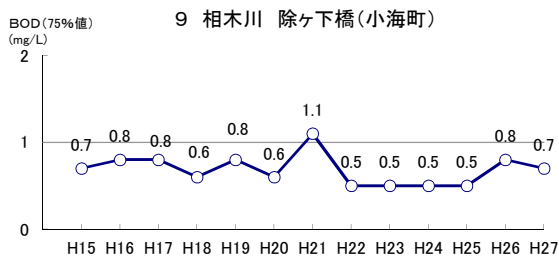
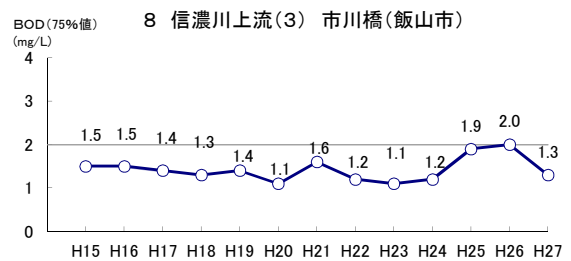
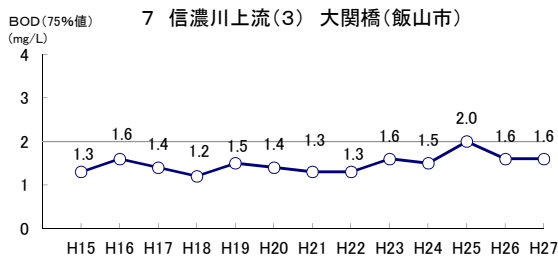
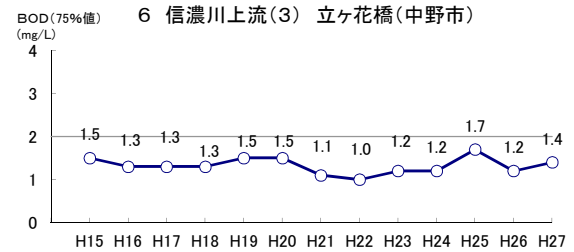
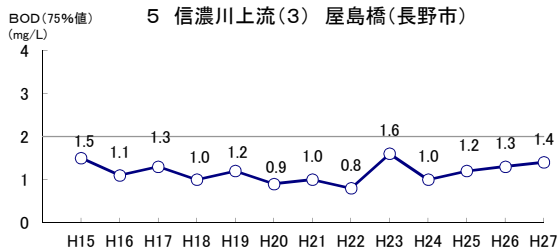
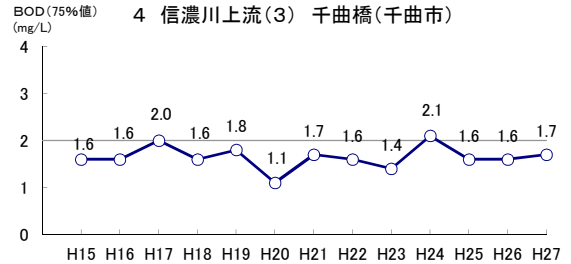
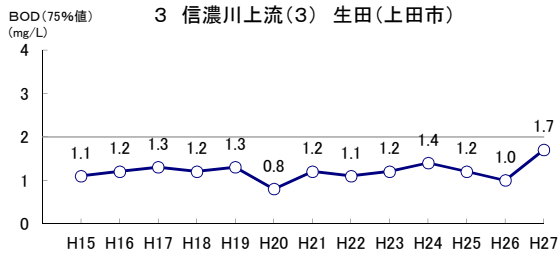
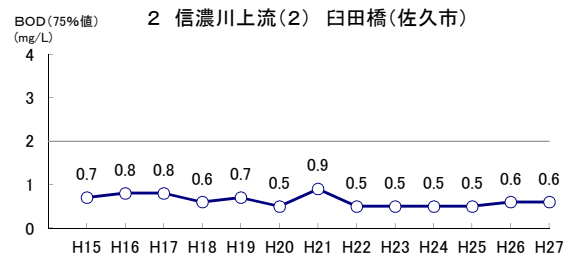
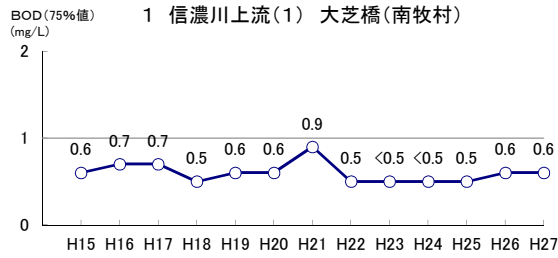


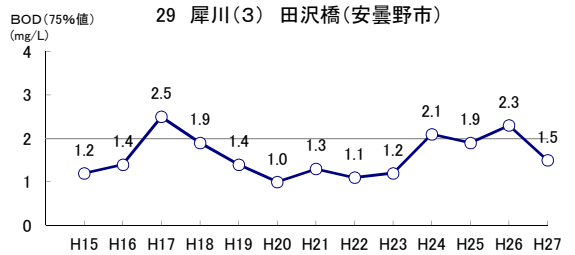
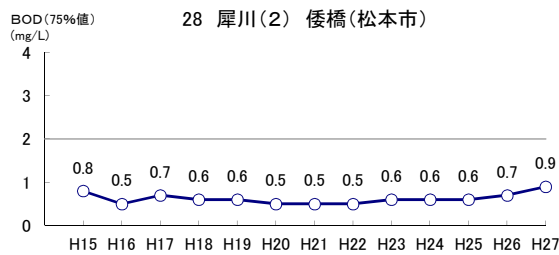
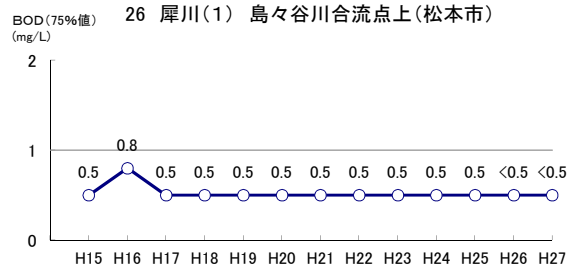
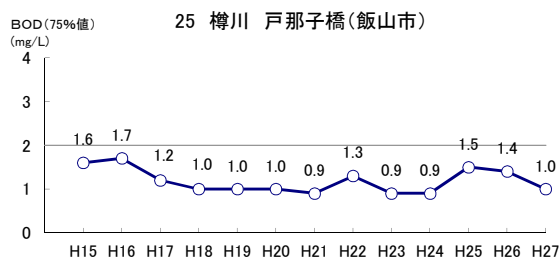
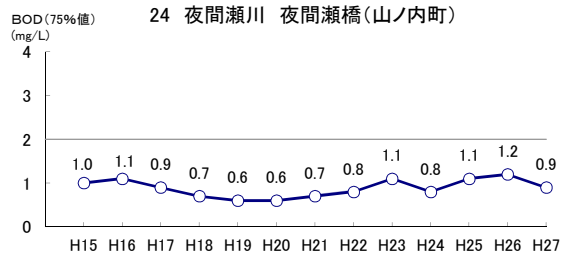
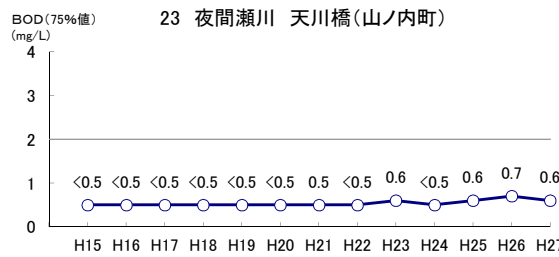
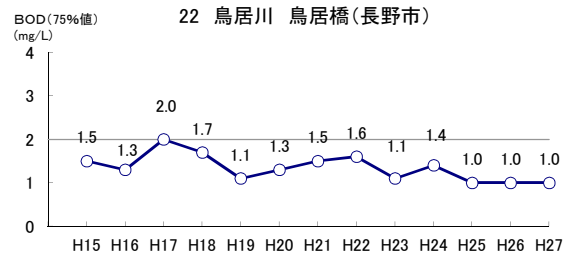
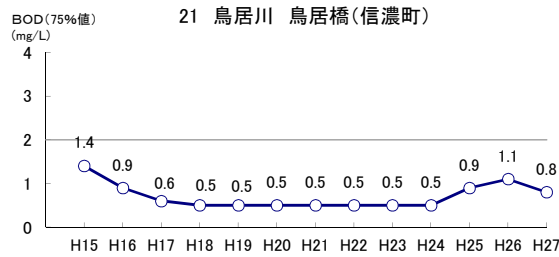
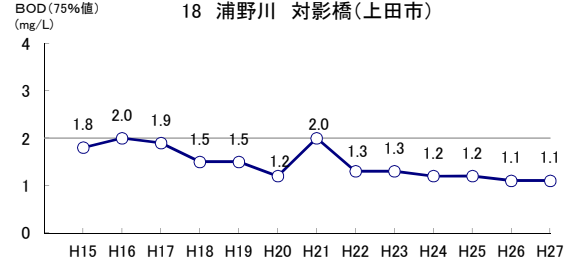
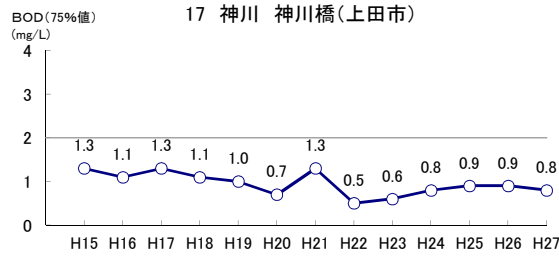
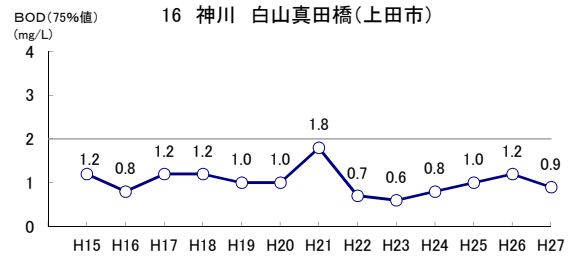
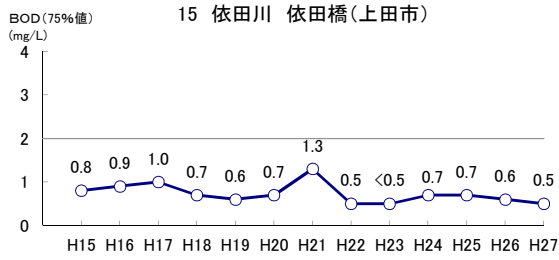
木 曾 川

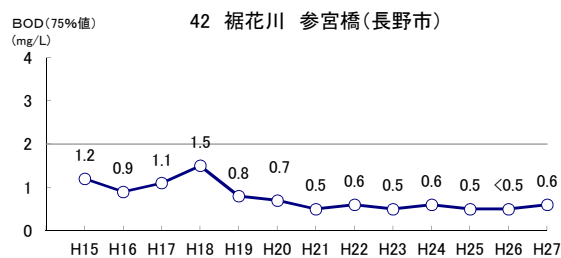
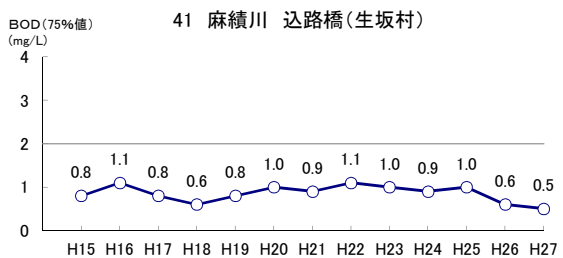
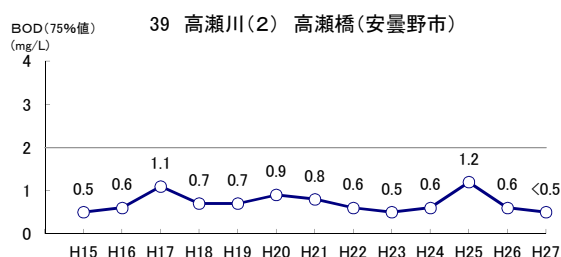
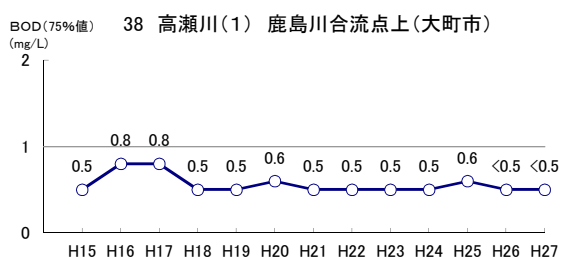
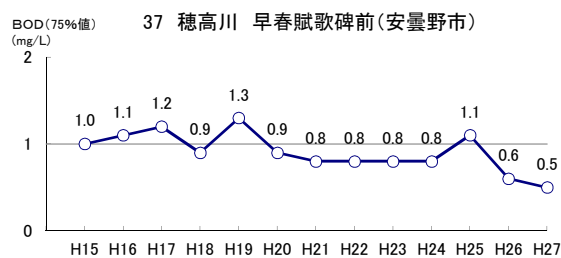
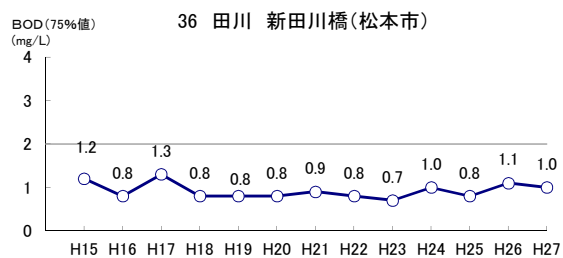
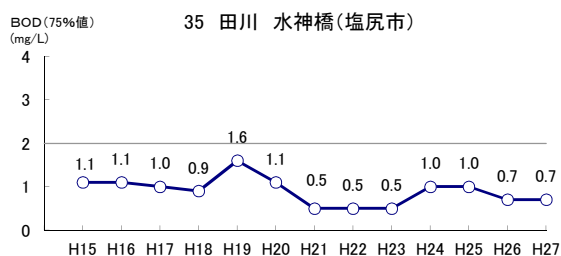
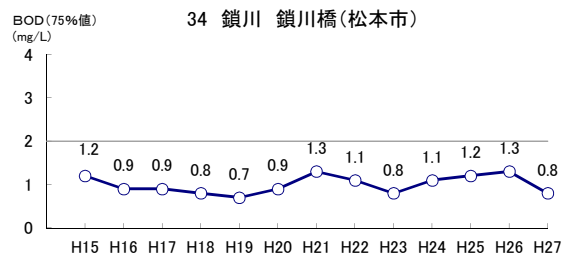
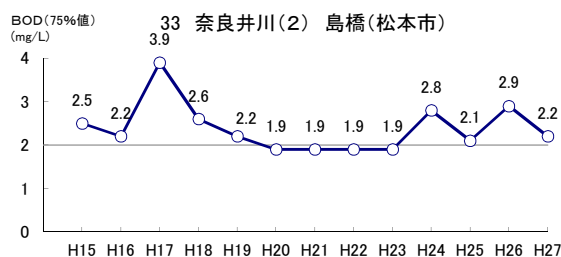
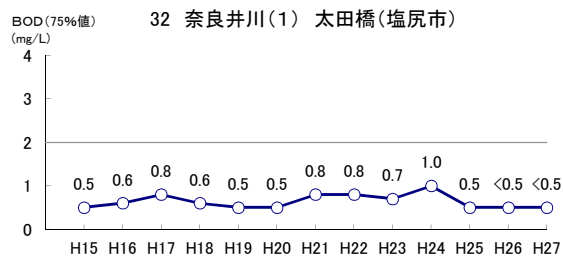
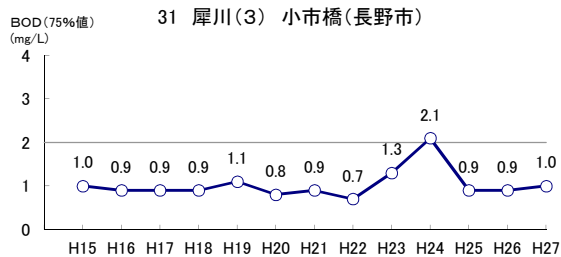
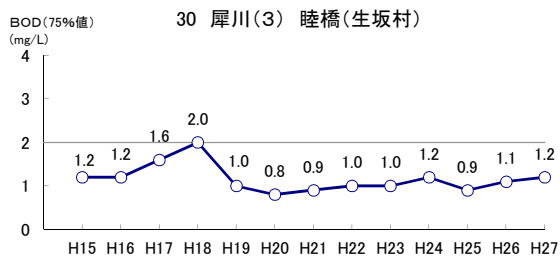


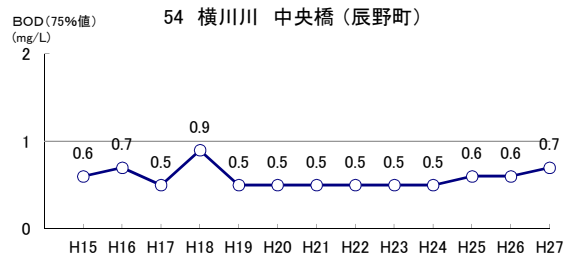
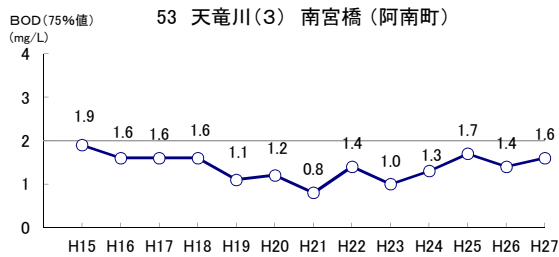
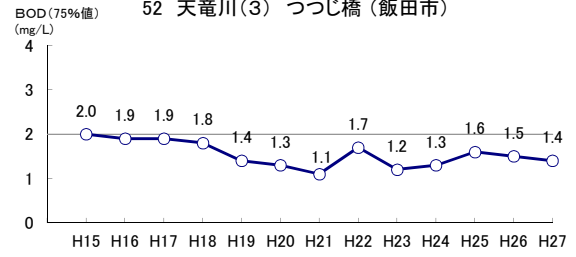
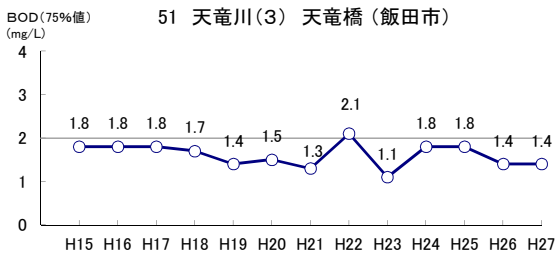
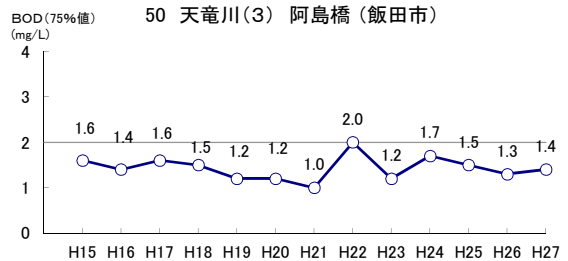
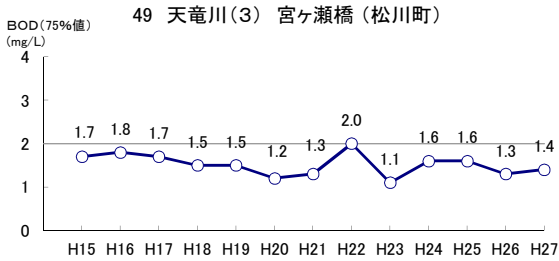
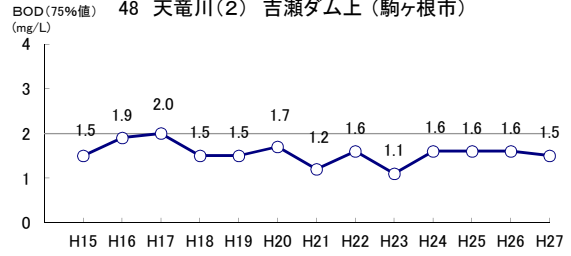
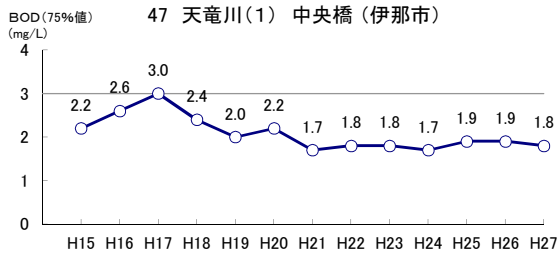
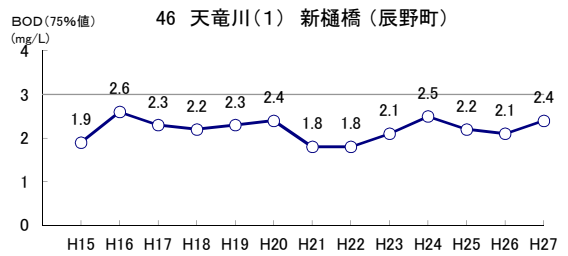
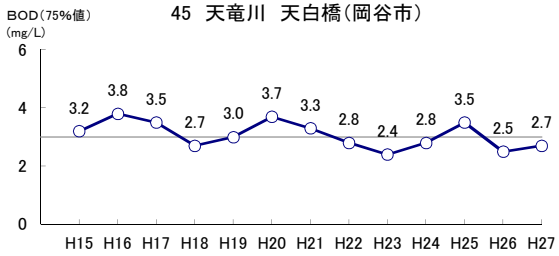
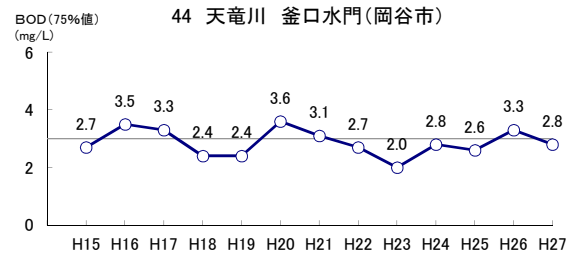
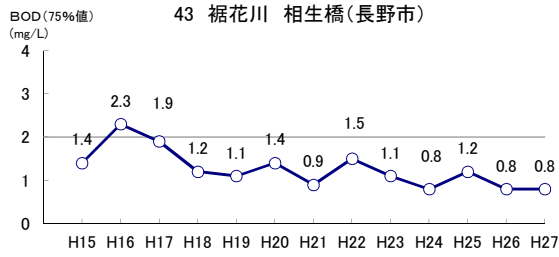
(6) 地点別BOD・COD (75%値) の推移

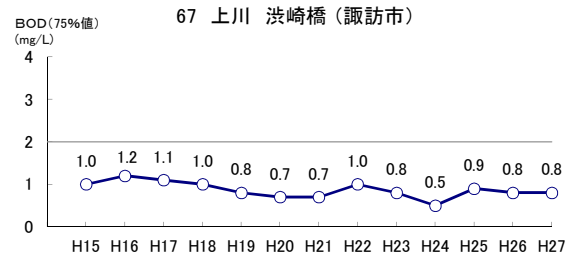
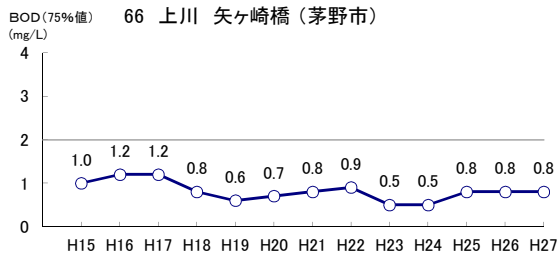
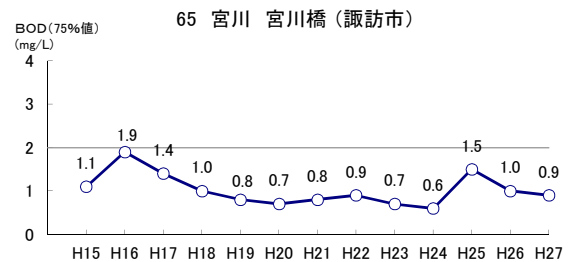
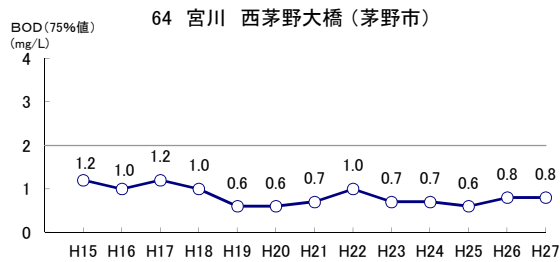
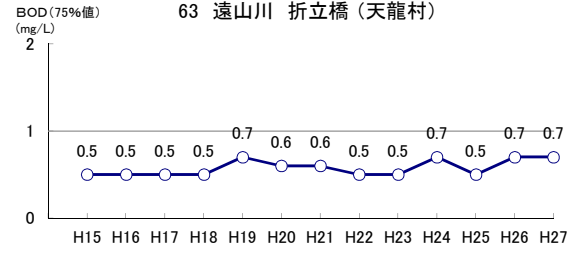
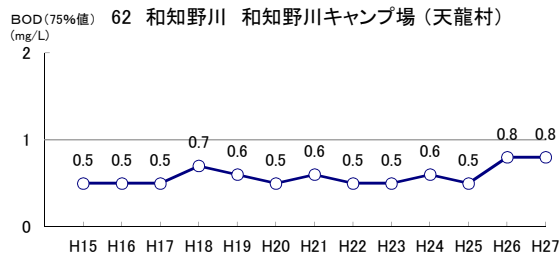
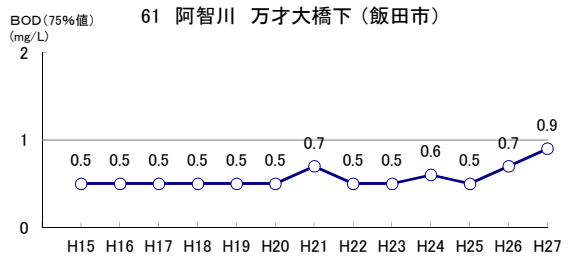
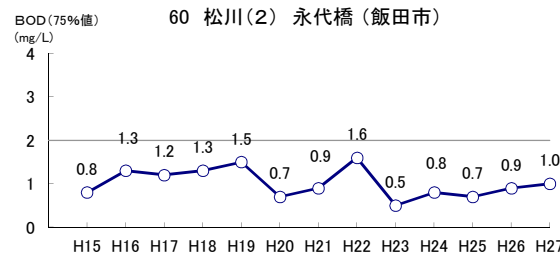
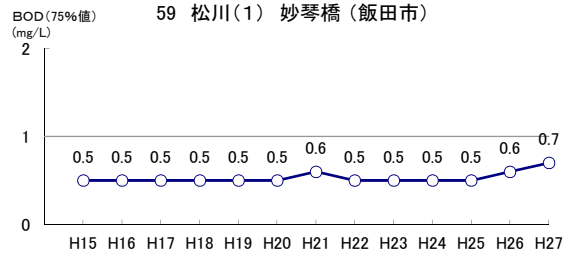
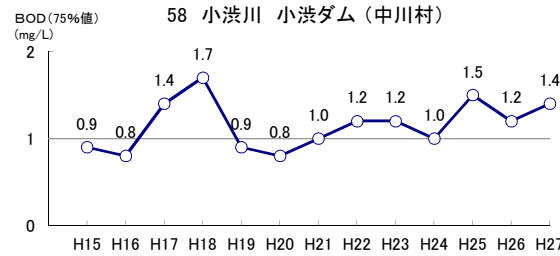
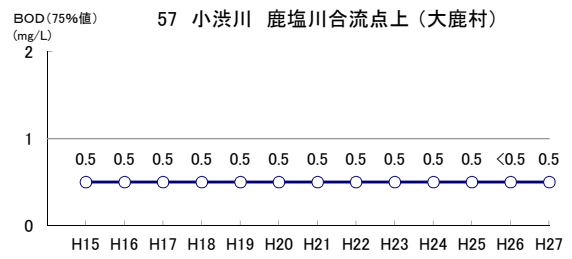
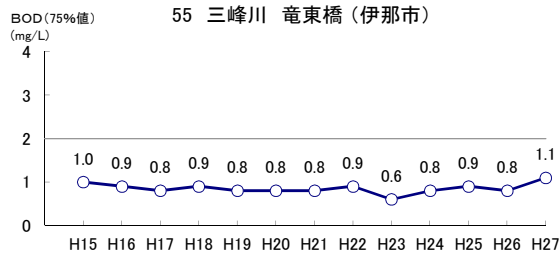
※グラフ中の横線は環境基準値

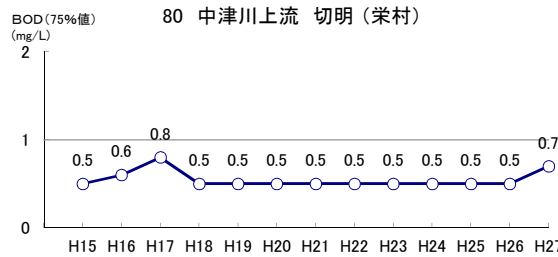
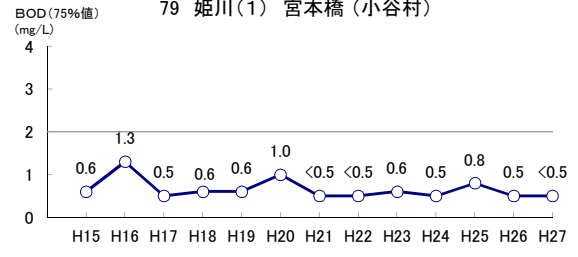
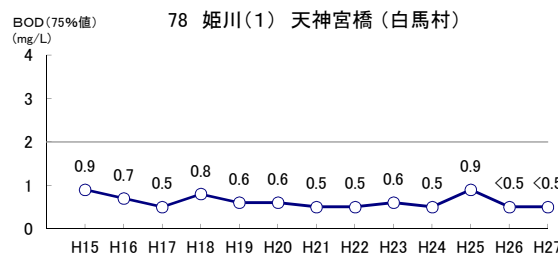
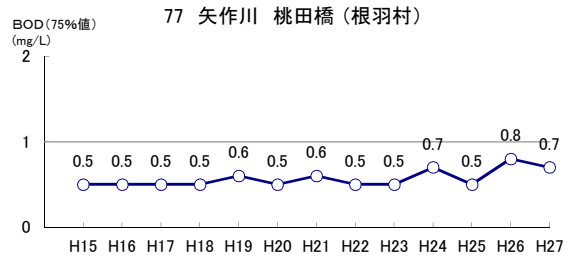
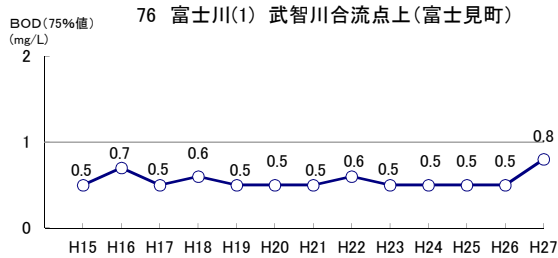
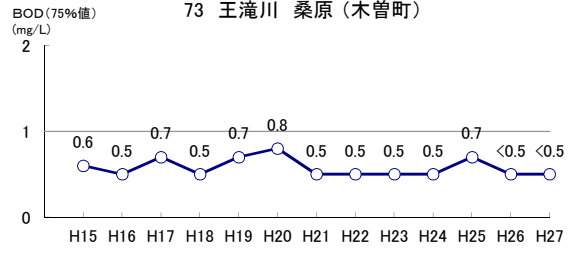
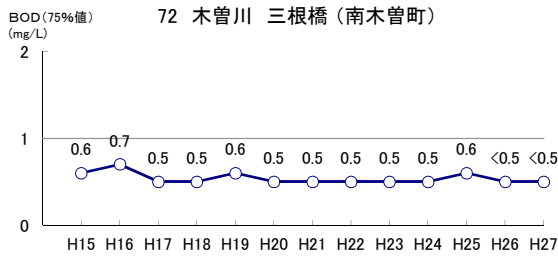
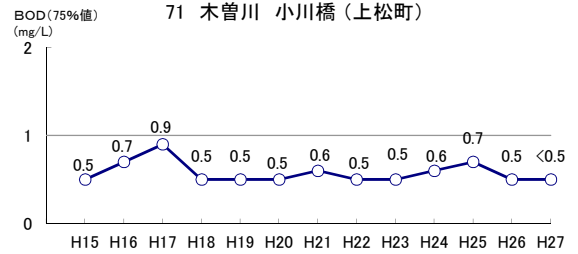
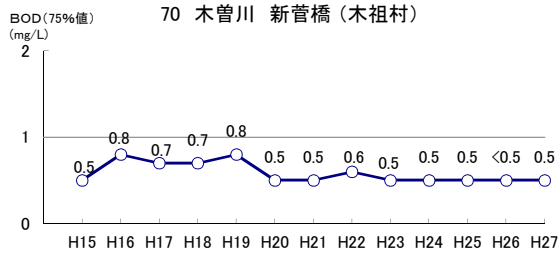
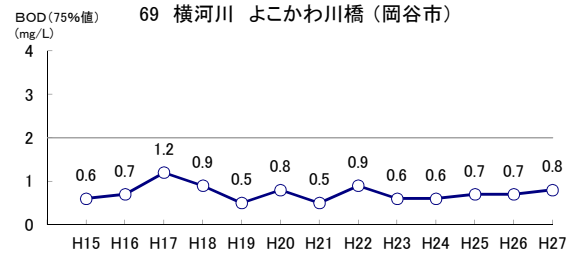
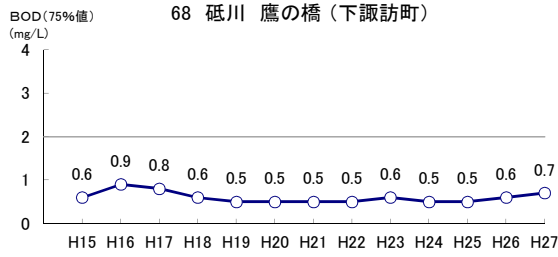


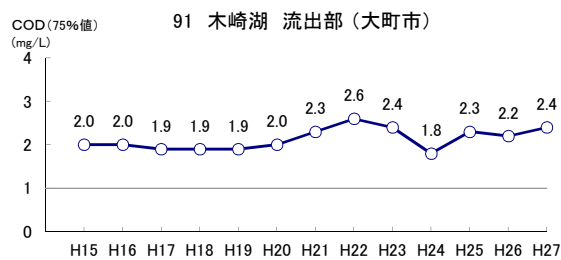
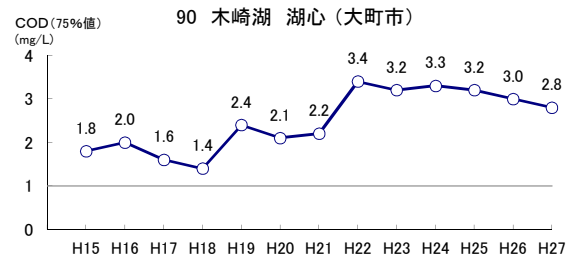
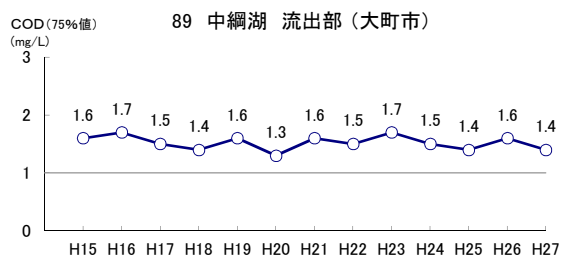
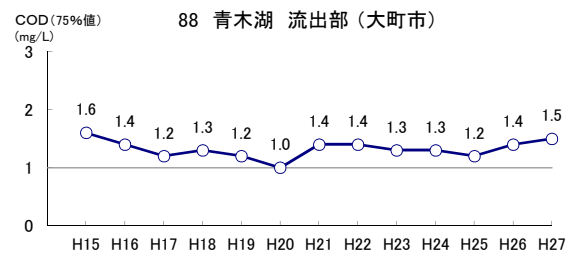
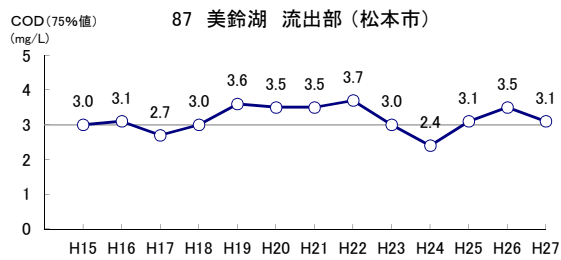
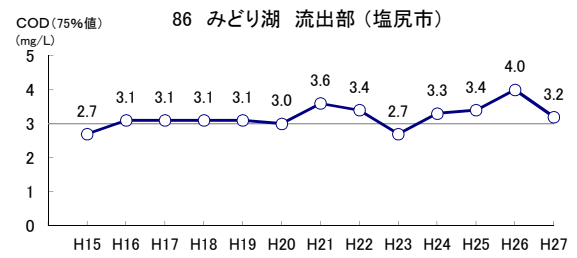
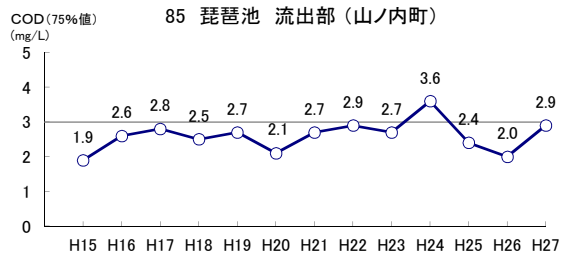
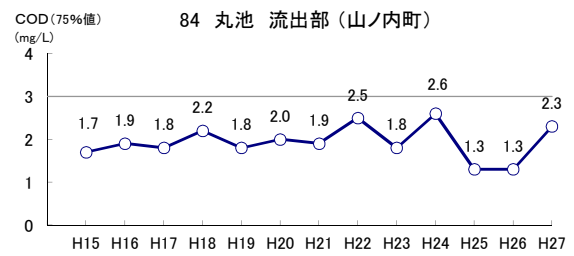
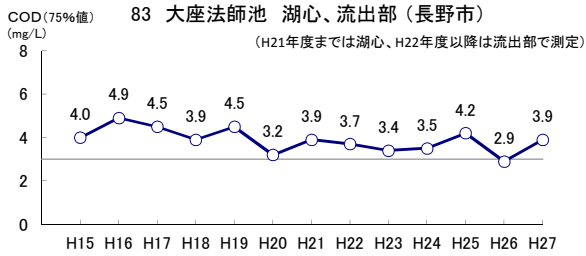
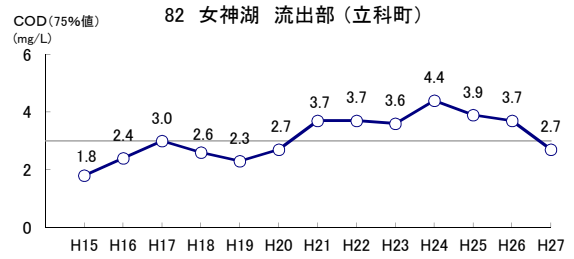
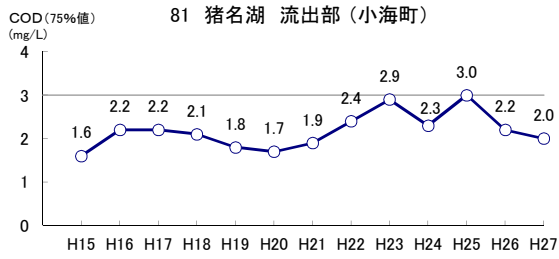


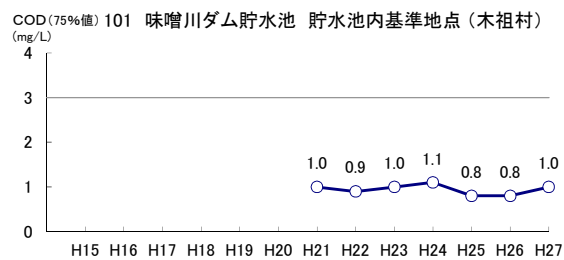
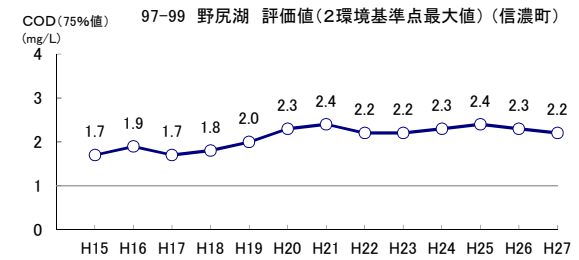
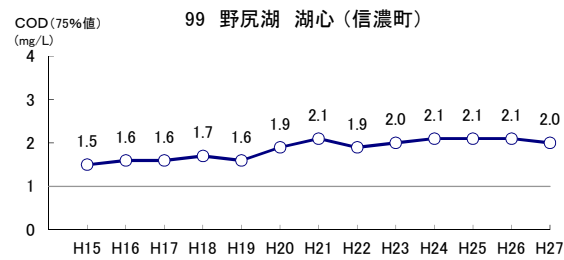
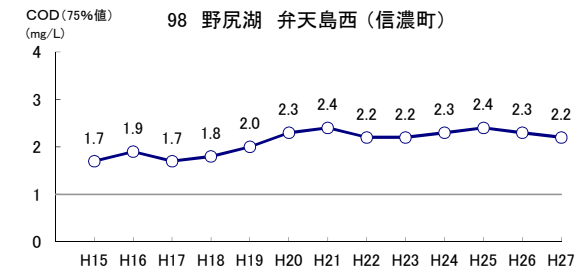
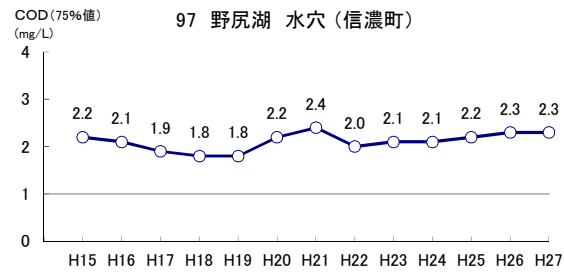
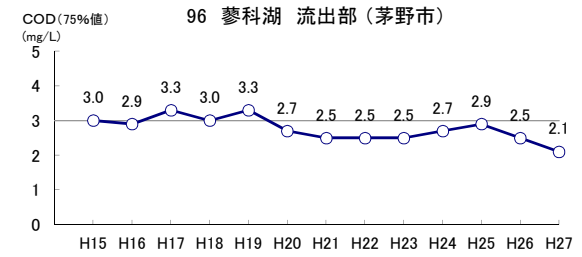
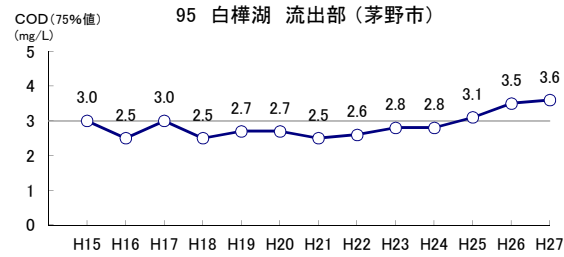
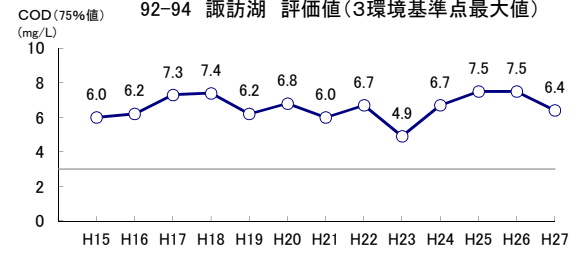
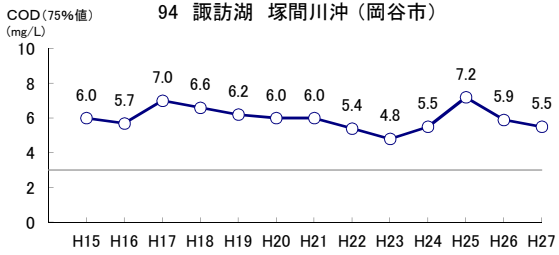
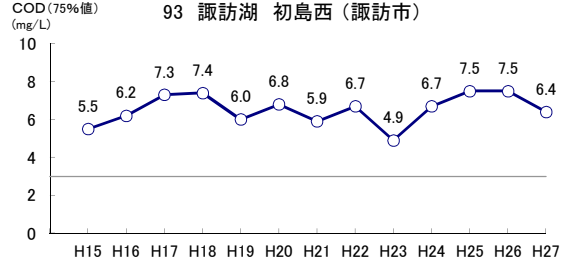
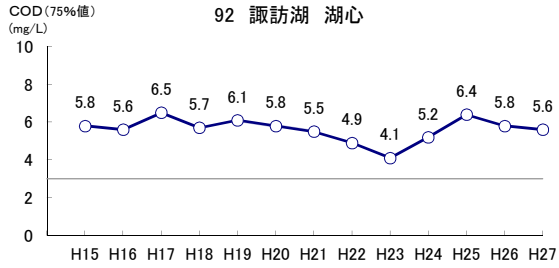










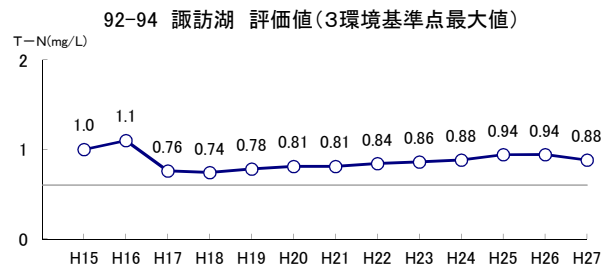
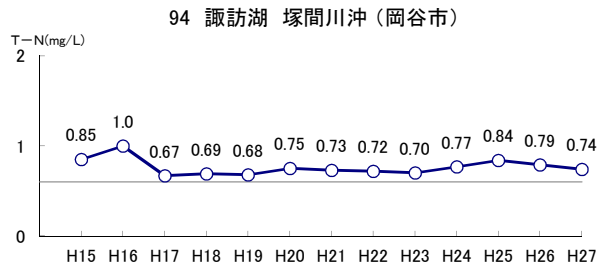
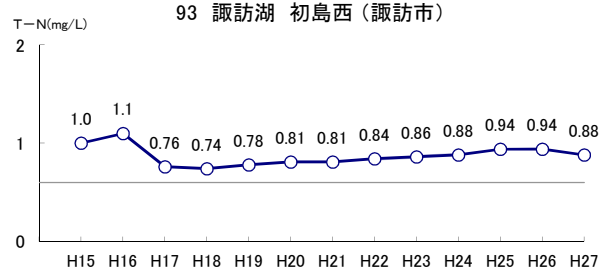
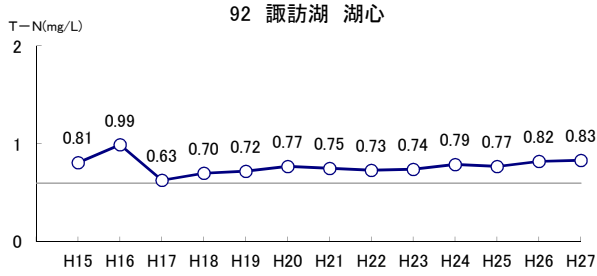


(7) 全窒素、全磷に係る水質類型指定湖沼の全窒素、全磷の推移

※グラフ中の横線は環境基準値

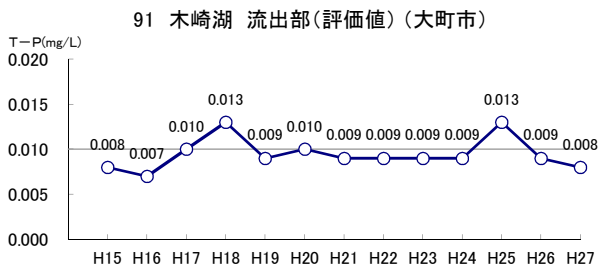
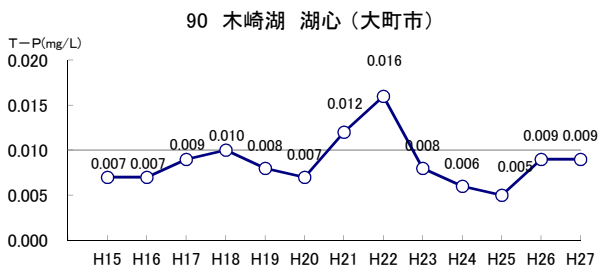
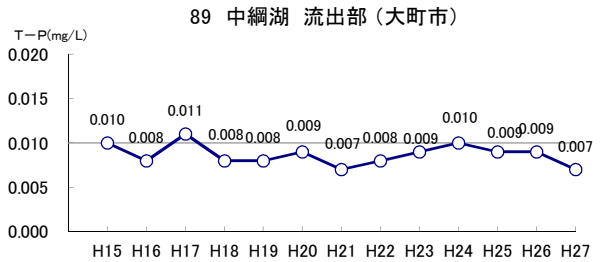
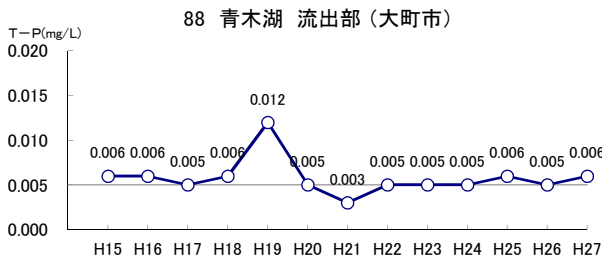
全 窒 素

○諏訪湖

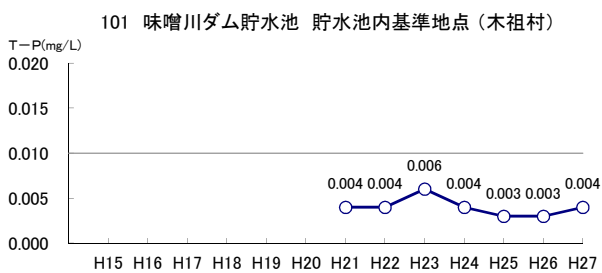


全 磷

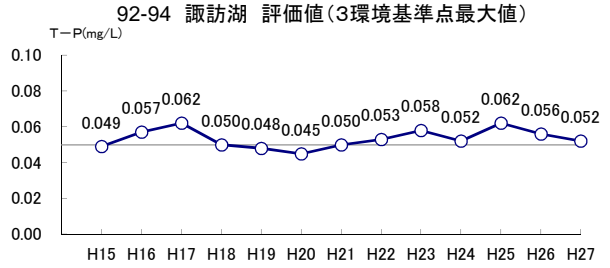
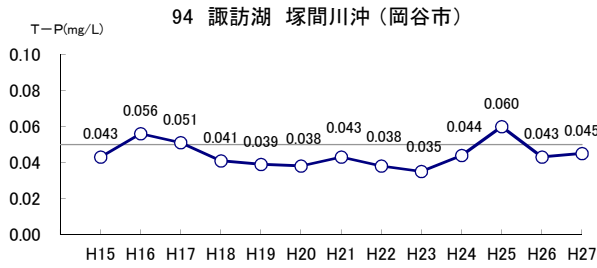
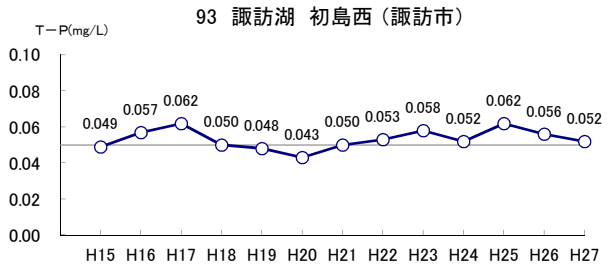
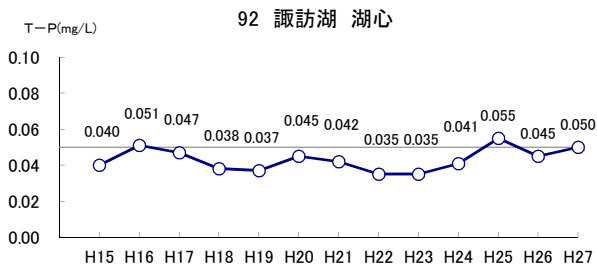
○仁科三湖



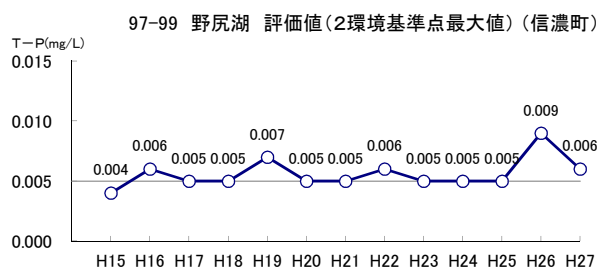
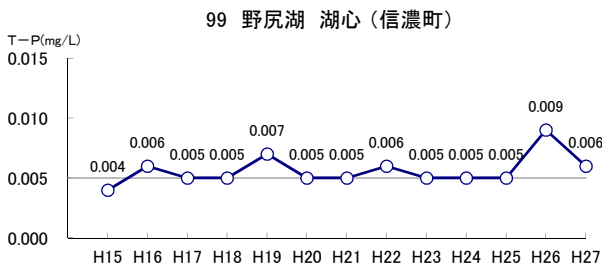
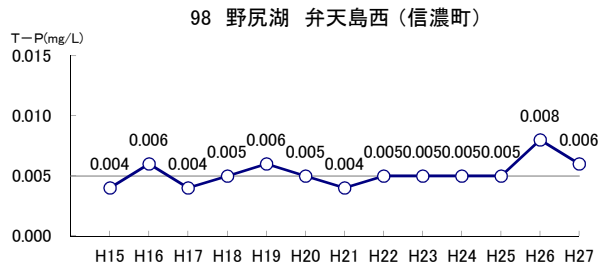
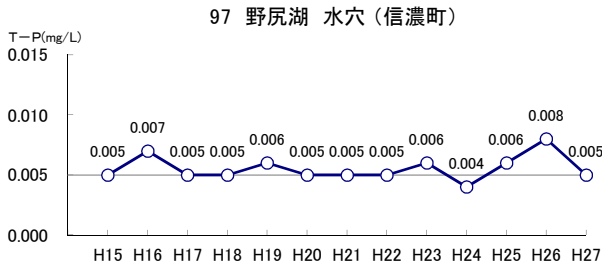
○味噌川ダム貯水池



○諏訪湖

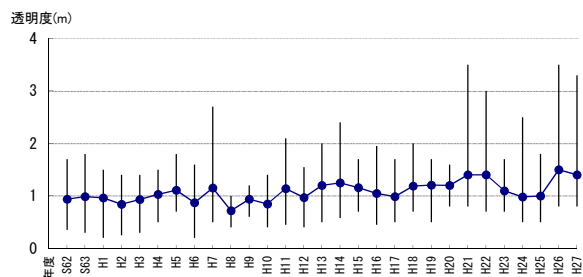


○野尻湖

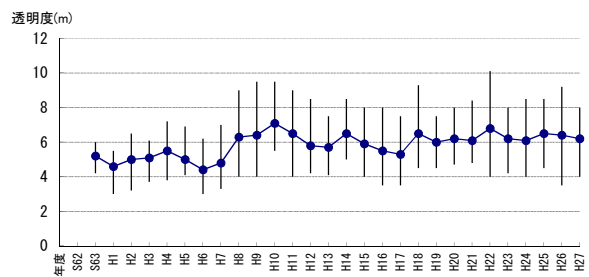


(8) 諏訪湖及び野尻湖の透明度の推移

○諏訪湖 (湖心)



○野尻湖 (湖心)



(9) 水域別BOD (COD) の達成状況表

○河川

水系名	水域統一番号	水域名	類型	達成期間	指定年度	環境基準地点数	基準を満足する地点数	基準を満足していない地点数 ^(注)				達成状況
								合計	x/y=100%	100>x/y≥50	50>x/y>25	
								信濃川	008	信濃川上流(1)	AA	
	009	信濃川上流(2)	A	イ	1972	1	1	0	0	0	0	○
	010	信濃川上流(3)	A	ロ	1972	3	3	0	0	0	0	○
	036	相木川	AA	イ	1994	1	1	0	0	0	0	○
	032	湯川	A	イ	1993	1	1	0	0	0	0	○
	040	鹿曲川	AA	ハ	1995	1	1	0	0	0	0	○
	014	依田川	A	イ	1975	1	1	0	0	0	0	○
	029	神川	A	イ	1980	1	1	0	0	0	0	○
	041	浦野川	A	ハ	1995	1	1	0	0	0	0	○
	030	鳥居川	A	イ	1982	1	1	0	0	0	0	○
	021	夜間瀬川	A	ロ	1977	1	1	0	0	0	0	○
	037	樽川	A	イ	1994	1	1	0	0	0	0	○
	011	犀川(1)	AA	イ	1972	1	1	0	0	0	0	○
	012	犀川(2)	A	イ	1972	1	1	0	0	0	0	○
	013	犀川(3)	A	ロ	1972	3	3	0	0	0	0	○
	015	奈良井川(1)	A	イ	1975	1	1	0	0	0	0	○
	016	奈良井川(2)	A	ロ	1975	1	0	1	0	0	1	×
	038	鎮川	A	イ	1994	1	1	0	0	0	0	○
	031	田川	A	ロ	1983	1	1	0	0	0	0	○
	043	穂高川	AA	ハ	1996	1	1	0	0	0	0	○
	022	高瀬川(1)	AA	イ	1977	1	1	0	0	0	0	○
	023	高瀬川(2)	A	イ	1977	1	1	0	0	0	0	○
	033	麻績川	A	イ	1993	1	1	0	0	0	0	○
	024	榑花川	A	イ	1978	1	1	0	0	0	0	○
諏訪湖	004	天竜川	B	ロ	1971	2	2	0	0	0	0	○
天竜川	005	天竜川(1)	B	ロ	1972	1	1	0	0	0	0	○
	006	天竜川(2)	A	ロ	1972	1	1	0	0	0	0	○
	007	天竜川(3)	A	イ	1972	1	1	0	0	0	0	○
	042	横川川	AA	ハ	1995	1	1	0	0	0	0	○
	034	三峰川	A	イ	1993	1	1	0	0	0	0	○
	018	小渋川	AA	イ	1976	1	0	1	0	0	1	×
	019	松川(1)	AA	イ	1976	1	1	0	0	0	0	○
	020	松川(2)	A	ハ	1976	1	1	0	0	0	0	○
	039	阿智川(黒川を含む)	AA	イ	1994	1	1	0	0	0	0	○
	035	和知野川	AA	イ	1993	1	1	0	0	0	0	○
	045	遠山川	AA	イ	1997	1	1	0	0	0	0	○
	諏訪湖	025	宮川	A	ハ	1978	1	1	0	0	0	0
001		上川	A	イ	1971	1	1	0	0	0	0	○
002		砥川	A	イ	1971	1	1	0	0	0	0	○
003		横河川	A	イ	1971	1	1	0	0	0	0	○
木曾川	026	木曾川上流	AA	イ	1970	0	0	0	0	0	0	県際
	046	王滝川	AA	イ	1997	1	1	0	0	0	0	○
富士川	027	富士川(1)	AA	イ	1972	0	0	0	0	0	0	県際
矢作川	044	矢作川	AA	イ	1996	1	1	0	0	0	0	○
姫川	017	姫川(1)	A	イ	1976	1	1	0	0	0	0	○
信濃川	028	中津川上流	AA	イ	1971	0	0	0	0	0	0	県際

○湖沼

水系名	水域統一番号	水域名	類型	達成期間	指定年度	環境基準地点数	基準を満足する地点数	基準を満足していない地点数 ^(注)				達成状況
								合計	x/y=100%	100>x/y≥50	50>x/y>25	
								信濃川(千曲川)	504	猪名湖	A	
	505	女神湖	A	イ	1976	1	1	0	0	0	0	○
	506	大座法師池	A	イ	1976	1	0	1	0	1	0	×
	507	丸池	A	ロ	1976	1	1	0	0	0	0	○
	508	琵琶池	A	ロ	1976	1	1	0	0	0	0	○
信濃川(犀川)	509	みどり湖	A	イ	1976	1	0	1	0	0	1	×
	510	美鈴湖	A	イ	1976	1	0	1	0	0	1	×
	511	青木湖	AA	イ	1976	1	0	1	0	1	0	×
	512	中綱湖	AA	ロ	1976	1	0	1	0	1	0	×
	513	木崎湖	AA	ロ	1976	1	0	1	0	1	0	×
天竜川	501	諏訪湖	A	ハ	1971	3	0	3	0	3	0	×
	502	白樺湖	A	ロ	1971	1	0	1	0	1	0	×
	503	蓼科湖	A	ロ	1971	1	1	0	0	0	0	○
関川	514	野尻湖	AA	ハ	1976	2	0	2	2	0	0	×
木曾川	515	味増川ダム野尻池(奥木曾湖)	A	イ	2008	1	1	0	0	0	0	○

注) : x : 環境基準に適合していない日数 y : 総測定日数

(10) 全窒素・全燐の達成状況表

水系名	水域統一番号	水域名	類型	達成期間	指定年度	環境基準地点数	全窒素		全燐		全窒素及び全燐	
							基準を満足する地点数	達成状況	基準を満足する地点数	達成状況	基準を満足する地点数	達成状況
							信濃川(犀川)	511	青木湖	I	イ	1984
	512	中綱湖	II	ハ	1984	1	-	-	1	○	1	○
	513	木崎湖	II	ハ	1984	1	-	-	1	○	1	○
天竜川	501	諏訪湖	IV	ハ	1984	3	0	×	2	×	0	×
関川	514	野尻湖	I	ハ	1989	2	-	-	0	×	0	×
木曾川	515	味増川ダム野尻池(奥木曾湖)	II	イ	2008	1	-	-	1	○	1	○