

商工観光課



J R 飯田線秘境駅号
おもてなしイベント



南信州産のシードル



伝統的工芸品「水引」



花桃の里（阿智村）

1 工業

(1) 工業の状況

従業員4人以上の事業所数は459所、従業者数は15,649人となっています。製造品出荷額等は3,338億円となっています。

製造品出荷額等の市町村別の割合では、飯田市が全体の61.5%を占めています。

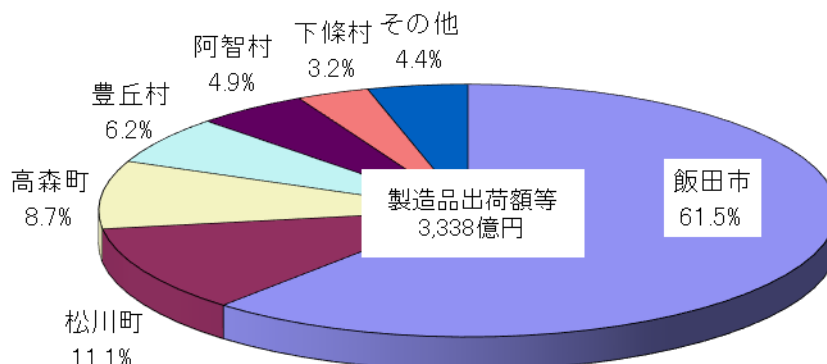
(単位：所、人、万円)

市町村名	平成30年			令和元年			令和2年		
	事業所数	従業者数	製造品出荷額等	事業所数	従業者数	製造品出荷額等	事業所数	従業者数	製造品出荷額等
飯田市	262 (97.0)	8,742 (99.3)	22,900,737 (102.9)	253 (96.6)	8,878 (101.6)	21,758,961 (95.0)	285 (112.6)	9,261 (104.3)	20,526,128 (94.3)
松川町	49 (106.5)	1,937 (107.8)	3,957,298 (116.5)	48 (98.0)	1,913 (98.8)	3,566,009 (90.1)	50 (104.2)	1,851 (96.8)	3,719,276 (104.3)
高森町	33 (91.7)	1,055 (96.4)	2,107,782 (106.0)	39 (118.2)	1,219 (115.5)	2,181,864 (103.5)	41 (105.1)	1,272 (104.3)	2,905,470 (133.2)
阿南町	9 (100.0)	351 (102.9)	377,104 (93.4)	9 (100.0)	362 (103.1)	349,385 (92.6)	9 (100.0)	386 (106.6)	502,640 (143.9)
阿智村	21 (95.5)	981 (100.9)	1,878,505 (110.4)	20 (95.2)	983 (100.2)	1,769,289 (94.2)	23 (115.0)	830 (84.4)	1,644,344 (92.9)
平谷村	—	—	—	—	—	—	—	—	—
根羽村	4 (100.0)	89 (85.6)	102,108 (88.0)	4 (100.0)	87 (97.8)	95,389 (93.4)	4 (100.0)	86 (98.9)	87,223 (91.4)
下條村	9 (100.0)	480 (95.6)	1,486,137 (98.8)	7 (77.8)	464 (96.7)	2,076,961 (139.8)	6 (85.7)	434 (93.5)	1,064,907 (51.3)
売木村	1 (100.0)	29 (100.0)	X	1 (100.0)	14 (48.3)	X	2 (200.0)	32 (228.6)	X
天龍村	—	—	—	1 (—)	4 (—)	X	1 (100.0)	4 (100.0)	X
泰阜村	2 (100.0)	103 (121.2)	X	2 (100.0)	97 (94.2)	X	2 (100.0)	96 (99.0)	X
喬木村	15 (115.4)	497 (104.0)	631,225 (98.1)	14 (93.3)	471 (94.8)	604,793 (95.8)	12 (85.7)	450 (95.5)	619,761 (102.5)
豊丘村	24 (109.1)	1,109 (106.7)	2,594,146 (109.0)	23 (95.8)	1,066 (96.1)	2,546,010 (98.1)	20 (87.0)	916 (85.9)	2,054,207 (80.7)
大鹿村	6 (100.0)	71 (97.3)	102,656 (94.8)	5 (83.3)	42 (59.2)	48,877 (47.6)	4 (80.0)	31 (73.8)	40,552 (83.0)
郡計	173 (101.8)	6,702 (102.9)	13,474,747 (108.2)	173 (100.0)	6,722 (100.3)	13,438,397 (99.7)	174 (100.6)	6,388 (95.0)	12,853,015 (95.6)
合計	435 (98.9)	15,444 (100.8)	36,375,484 (104.8)	426 (97.9)	15,600 (101.0)	35,197,358 (96.8)	459 (107.7)	15,649 (100.3)	33,379,143 (94.8)

(注) 下段()は対前年比

(出典：長野県工業統計調査(2019年、2020年)、令和3年経済センサス-活動調査)
 ※工業統計と経済センサスは集計対象範囲が異なるため、単純比較不可

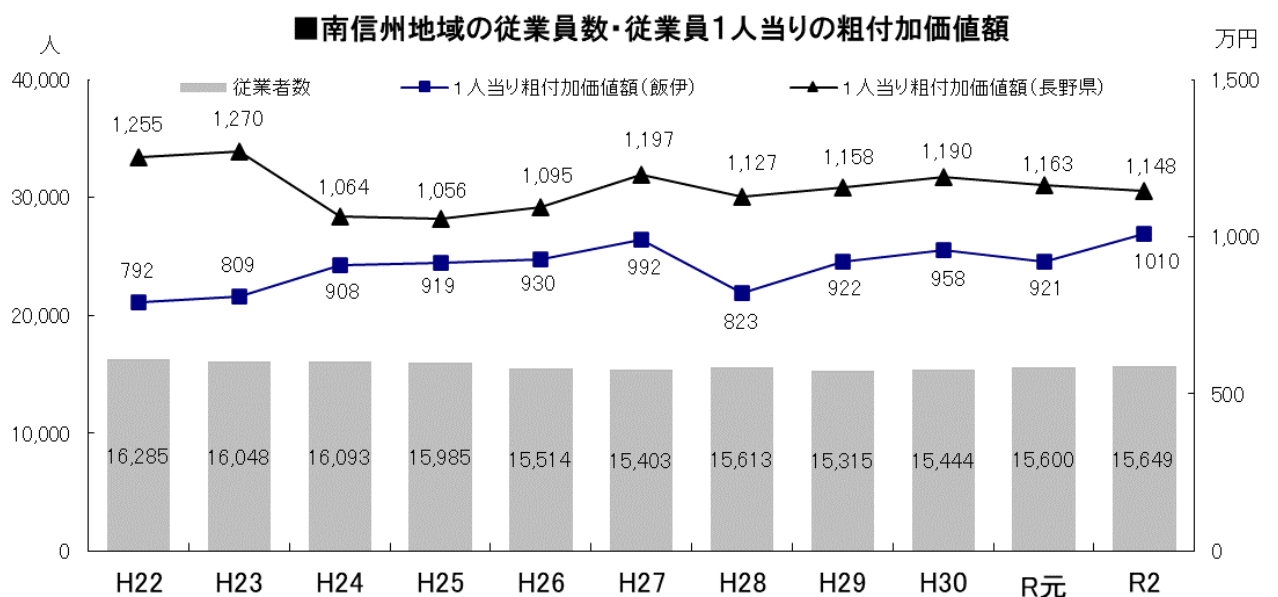
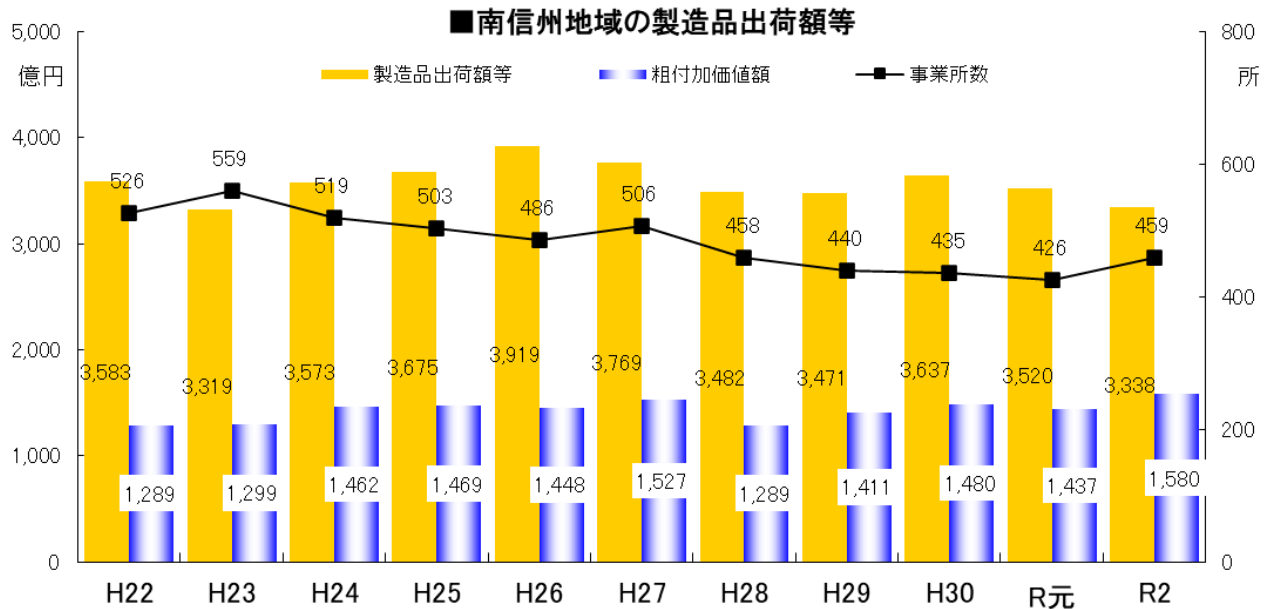
製造品出荷額等の市町村別割合(令和2年)



(2) 管内製造品出荷額等の推移等

平成27年以降減少傾向だった管内製造品出荷額等は、平成30年に増加に転じたものの、令和元年以降は再び減少に転じています。

また、従業員1人当たりの粗付加価値額は、県平均に比べ140万円程下回っていますが、その格差は少なくなっています。



(出典：長野県工業統計調査、経済センサス - 活動調査)

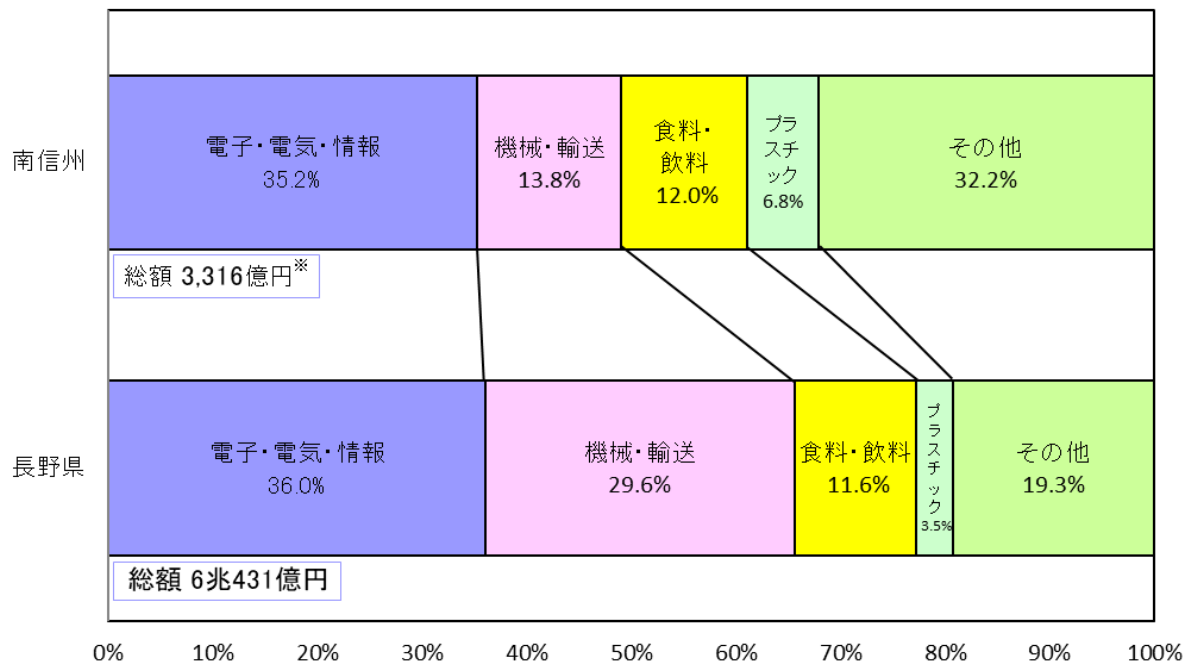
※工業統計と経済センサス (R2年度) は集計対象範囲が異なるため、単純比較不可

(3) 製造品出荷額等の業種別の割合、地場産業の特色

加工組立型業種の電子・電気・情報、機械・輸送で全体の49%を占めています。

また、当地域の水引・凍豆腐・半生菓子等の特色ある地場産業は、国内で高いシェアを占めています。

■ 製造品出荷額等の業種別割合



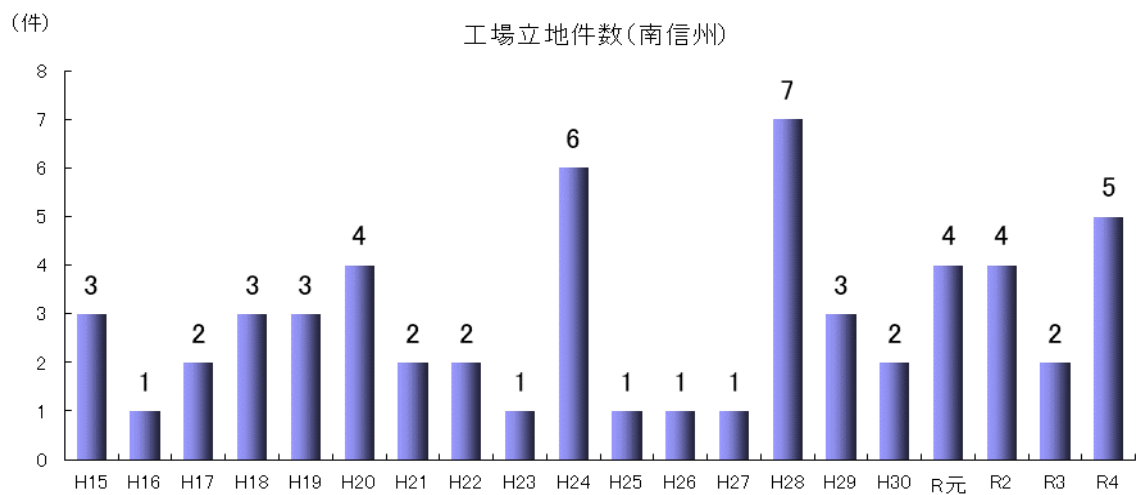
※総額のうち秘匿値となっているものは業種別割合に含めていません。

(出典：経済センサス - 活動調査)

(4) 工場立地件数の推移

立地件数は、平成 28 年に県内で最も多い 7 件の立地がありましたが、令和 4 年は 5 件でした。平成 29 年から 5 年間の立地件数は 15 件で、全県の 9.3%を占めています。

(出典：工場立地動向調査 (R4 年分は速報値)、1,000 m²以上の工場用地取得件数)



地域別工場立地件数 (H29～R3(5年間))

地域	佐久	上田	諏訪	上伊那	南信州	木曾	松本	北アルプス	長野	北信	計
件数	20	15	29	33	15	2	28	3	15	1	161
割合 (%)	12.4	9.3	18.0	20.5	9.3	1.2	17.4	1.9	9.3	0.6	100.0

(5) 航空宇宙産業の集積に向けた取組状況

航空宇宙産業に参入する南信州地域企業は、令和3年3月時点で36社となっており、全県の35%を占めています。県では平成28年6月に「航空機産業振興ビジョン」を策定しましたが、新型コロナウイルス感染症の影響による航空機需要の急減や国産ジェット旅客機事業の事実上の凍結などにより、航空機市場の環境が大きく変化していることから、「長野県における航空機産業振興の当面の対応方針」を令和2年11月に開催した長野県航空機産業推進会議において決定しました。今後は、国等とも連携しながら関係機関が一丸となって取り組むことにより、エス・バード（旧飯田工業高校の跡地、飯田市座光寺）を中核施設とした「アジアの航空機システム拠点」の形成を実現していきます。

① 県産業労働部の取組（主に南信州地域に関するもの）

- 旧飯田工業高校の施設を県から南信州広域連合に無償譲渡（平成29年度）
- 航空機産業環境試験機器の整備を補助
着氷試験機、防爆試験機、燃焼・耐火性試験機
高速温度変化試験装置、高周波振動試験装置
（平成28年度～令和2年度）
- 県工業技術総合センター航空機産業支援サテライトを拠点内に開設（平成29年度から）
- 航空機産業システム産業振興拠点マネージャーの設置（令和3年度から）



▲エス・バードに展示されている実験機

② (公財) 南信州・飯田産業センターの主な取組

- エス・バードの建物及び外構工事を実施(平成28年度から)
- エス・バードの管理を開始（平成31年1月から）
- 業界団体「飯田航空宇宙プロジェクト」、
共同受注チーム「エアロスペース飯田」事務局を担当
- 航空機産業環境試験機器（前掲）の管理
- 航空宇宙産業クラスター拠点工場の管理
（飯田市松尾、平成26年度から）



▲着氷試験機

航空宇宙部品の一貫生産体制を構築するために、特殊工程（熱処理、表面処理、非破壊検査）を担える企業に有償貸与（熱処理棟と表面処理棟の2棟）

入居機関：多摩川パーツマニュファクチャリング(株)
飯田工業技術試験研究所



▲防爆試験機

③ 信州大学の主な取組

- 信州大学航空機システム共同研究講座の開設（平成29年度から）
令和4年度は特任教授2名、助教授4名、大学院生16名が在籍し、研究開発プロジェクトを実施

④ 地域振興局の主な取組

- 地域未来投資促進法による南信州地域基本計画の地域特性として航空宇宙関連産業を位置付け、航空機関連の地域経済牽引事業を5件承認（企業の税制優遇措置あり）

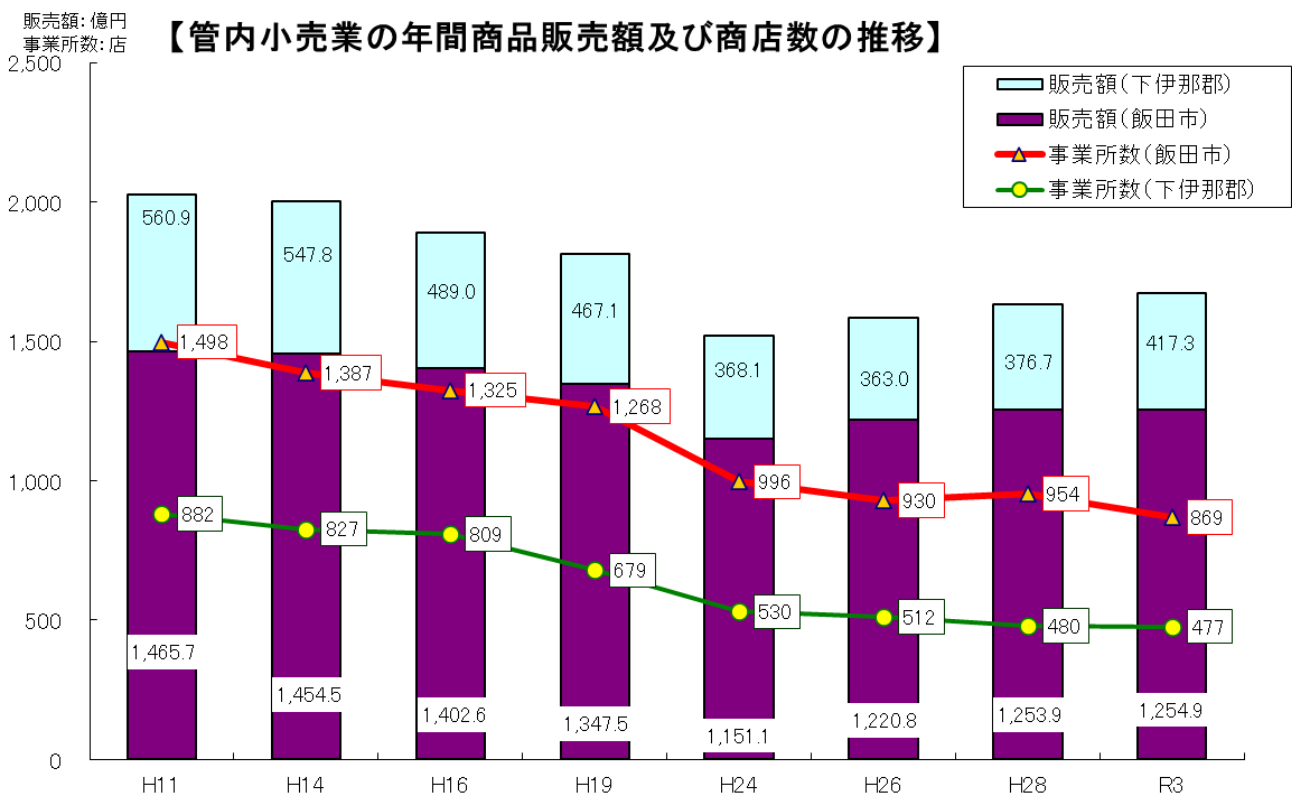
2 商業

(1) 商業の状況

管内では飯田市を中心に販売活動が展開されています。郊外ロードサイド型店舗による商業集積もあり、市・町村問わず中心市街地の小売店販売に大きな影響を及ぼしています。

管内の小売業年間商品販売額は、平成 11 年以降、減少傾向が続いていましたが、平成 26 年以降はやや持ち直しています。

また、事業所数は、平成 28 年に飯田市で持ち直しましたが、令和 3 年では再び減少し、管内全体では平成 11 年以降減少傾向が続いています。



(2) 大規模小売店舗

店舗面積1,000平方メートル超の小売店舗のことを指し、管内では令和5年4月1日時点で38店舗が届出をしています。

大規模小売店舗の立地の手続等については、「大規模小売店舗立地法(※)」で定められています。

※大規模小売店舗立地法について

大型店が地域社会との調和を図っていくためには、大型店への来客、物流による交通・環境問題等の周辺的生活環境への影響について適切な対応を図ることが必要との観点から、地域住民の意見を反映しつつ、地方自治体が大型店と周辺的生活環境との調和を図っていくための手続等を定めた法律です。(長野県HPより)

【管内の大規模小売店舗数と売場面積】

エリア	大規模小売店舗数	大規模小売店舗売場面積合計	(参考)面積シェア (経済センサスペース (※2))
飯田市	27	91,127	70.0%
下伊那郡(※1)	11	33,485	73.0%
合計	38	124,612	70.8%

※1 下伊那郡の内訳は、松川町3、高森町5、阿智村1、喬木村1、豊丘村1

※2 令和3年度経済センサス活動調査(総務省、約5年ごと)発表の小売業売場面積に占める、令和3年時点 大規模小売店舗の売場面積の割合を記載したもの。
厳密な比較ではないが、概略をつかむための参考数値として記載。

(3) 管内商工団体の状況

管内の商工会は、広域連携又は合併・統合を行い、効率的な運営に努めています。

また、飯田市内の商工会については、平成21年4月に飯田商工会議所に統合し、1市町村1商工団体となっています。

～ H18.3.31	H18.4.1 ～	H21.4.1 ～	～ R5.3.31	R4小規模補助金額
			松川町商工会 (359)	17,850千円
			大鹿村商工会 (55)	7,130千円
			高森町商工会 (334)	17,134千円
			喬木村商工会 (142)	11,561千円
			豊丘村商工会 (156)	10,204千円
			阿南町商工会 (160)	13,504千円
			売木村商工会 (28)	13,456千円
			天龍村商工会 (62)	
浪合村商工会 阿智村商工会	阿智村商工会		阿智村商工会 (304)	41,983千円
清内路村商工会				
			平谷村商工会 (34)	
			根羽村商工会 (54)	
			下條村商工会 (131)	
			泰阜村商工会 (62)	9,030千円
				7,351千円
飯田商工会議所 飯田市鼎商工会 飯田市上郷商工会			飯田商工会議所 (2,744)	81,826千円
上村商工会	遠山郷商工会			
南信農村商工会				

※ ()内は会員数(R5.3.31時点)

3 制度資金

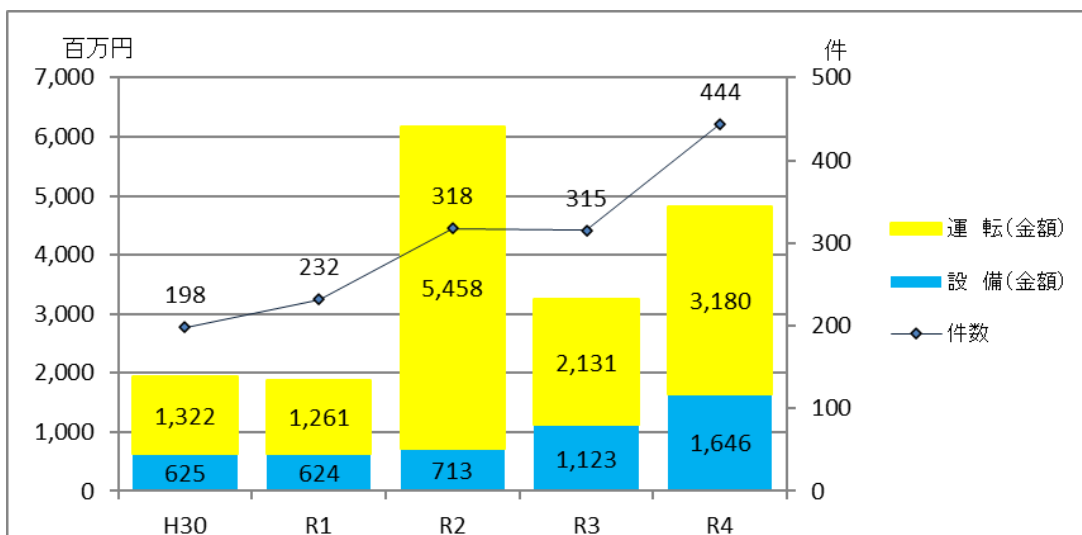
中小企業が事業経営に必要とする資金を円滑に調達するために、県が金融機関に対して資金を預託し、金融機関を通じて低利融資を行う制度です。令和2年度からは新型コロナウイルス感染症の影響により、経営環境が悪化した事業者向けに経営健全化支援資金（新型コロナウイルス対策）を新設しており、令和4年度におけるあっせん金額は全体の約7割を占めています。

【管内における県制度資金のあっせん状況】

(単位：件・千円)

資金名		平成30年度		令和元年度		令和2年度		令和3年度		令和4年度	
		件数	金額	件数	金額	件数	金額	件数	金額	件数	金額
小規模企業発展資金		設備 5	13,020	4	14,330	6	22,550	7	19,730	6	38,870
		運転 7	24,800	23	66,890	7	16,120	2	3,540	3	17,000
経営健全化 支援資金	経営安定 対策	設備 5	48,820	8	135,200	2	36,600	5	41,400	3	21,400
	対	運転 33	584,870	33	616,900	8	103,080	9	250,000	9	84,250
	特別経営 安定対策	設備 3	25,520	2	4,980	0	0	0	0	2	27,240
	対	運転 14	355,500	20	156,300	12	344,930	11	182,560	2	66,000
	防災・安全 対策	設備 0	0	0	0	0	0	0	0	0	0
	対	運転 0	0	0	0	0	0	0	0	0	0
	災害対策	設備 0	0	0	0	0	0	0	0	0	0
対	運転 0	0	0	0	0	0	0	0	0	0	
信州創生 推進資金	新型コロナ ウイルス対	設備 —	—	—	—	13	252,360	43	562,670	64	724,790
	策	運転 —	—	—	—	173	4,843,860	120	1,489,370	226	2,616,130
	創業支援向け	設備 48	209,957	49	197,220	40	236,690	46	272,750	57	354,630
		運転 70	187,883	58	156,840	48	142,720	60	182,620	47	216,610
	事業承継向け	設備 2	22,000	3	32,820	3	73,240	1	7,400	2	155,000
		運転 2	35,000	6	53,800	0	0	3	18,000	3	90,000
	IT産業向け	設備 —	—	—	—	0	0	0	0	0	0
		運転 —	—	—	—	0	0	0	0	0	0
	事業展開 向け	設備 4	24,170	6	153,730	3	69,680	3	92,000	8	159,060
		運転 2	19,500	0	0	0	0	1	5,000	1	10,000
新事業 活性化資金	地域活性化 向け	設備 0	0	1	8,500	1	13,000	4	127,370	3	92,000
		運転 0	0	0	0	1	7,000	0	0	0	0
	企業立地 向け	設備 1	200,000	0	0	0	0	0	0	1	10,950
		運転 0	0	0	0	0	0	0	0	0	0
	次世代産業 向け	設備 6	66,420	2	26,440	1	8,800	0	0	2	47,000
		運転 0	0	0	0	0	0	0	0	0	0
	海外展開 向け	設備 0	0	0	0	0	0	0	0	0	0
	運転 0	0	0	0	0	0	0	0	0	0	
経営改善サポート資金	省エネ・節 電	設備 0	0	—	—	—	—	—	—	—	—
		運転 0	0	—	—	—	—	—	—	—	—
合計		設備 198	1,946,700	232	1,884,560	318	6,170,630	315	3,254,410	444	4,825,630
		運転 75	624,907	80	623,510	69	712,920	109	1,123,320	149	1,645,940
		合計 135	1,321,793	152	1,261,050	249	5,457,710	206	2,131,090	295	3,179,690

【あっせん件数、金額の推移】



4 観光

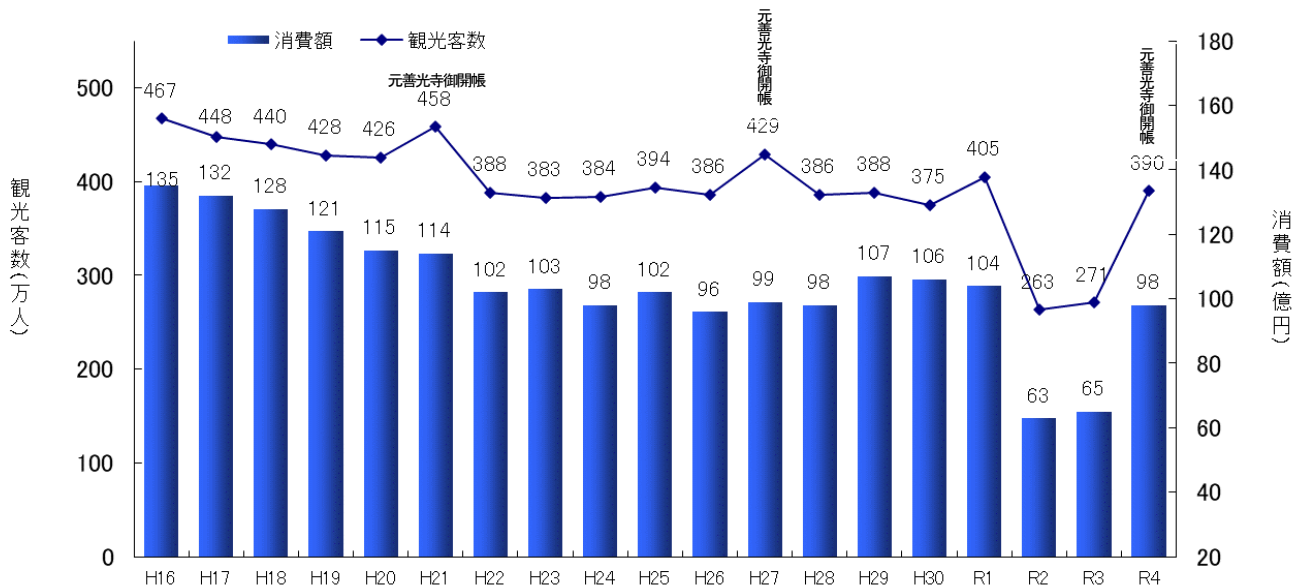
(1) 南信州の観光客数、観光消費額の推移

南信州地域は、県内で最も温暖な地域であり、中央アルプスと南アルプスに挟まれた山あいの秘境、季節の花や温泉などのほか、自然環境と豊かな農産物に恵まれています。

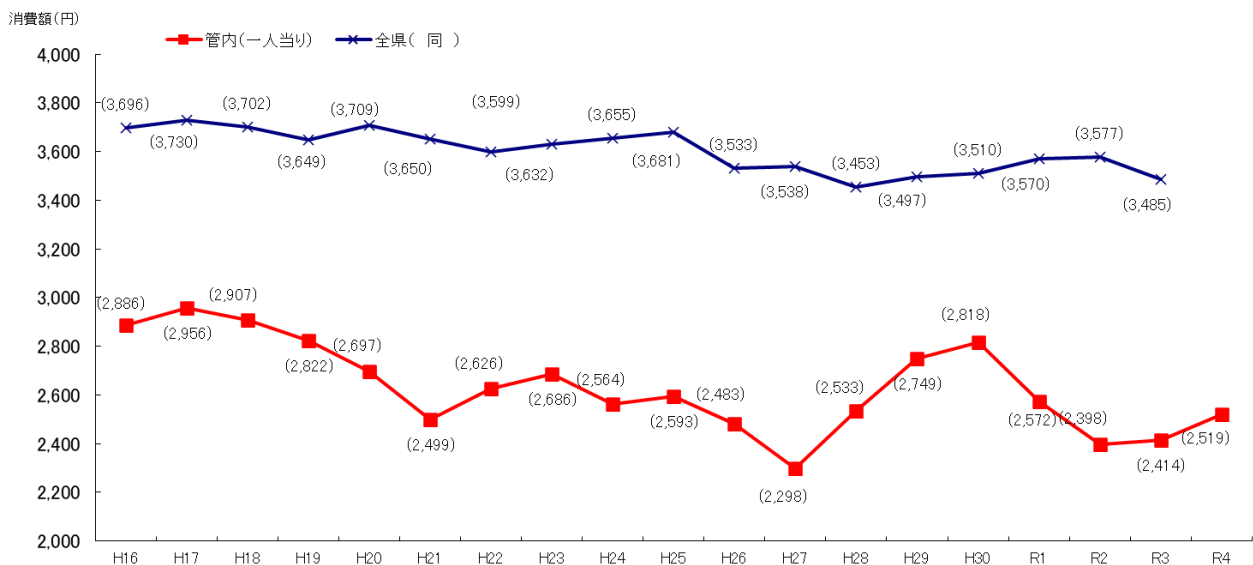
歴史的に東西文化が交わった要所で、数百年受け継がれてきた民俗芸能や祭りが多数残る地域でもあり、これらの資源を活かした観光振興に力を入れています。

観光客は、平成 22 年以降はほぼ横ばい、新型コロナウイルス感染症拡大の影響により令和 2 年及び 3 年は大幅な減少となりましたが、令和 4 年は感染症流行前の水準まで回復しています。また、南信州地域は、小規模分散型の観光地が多く、中京・東海方面を中心とした県外客が 6 割、日帰り客が 8 割を占める通過型になっており、一人当たり観光消費額は県平均に比べ少なくなっています。

【観光客数・観光消費額】



【一人当たり観光消費額の推移】



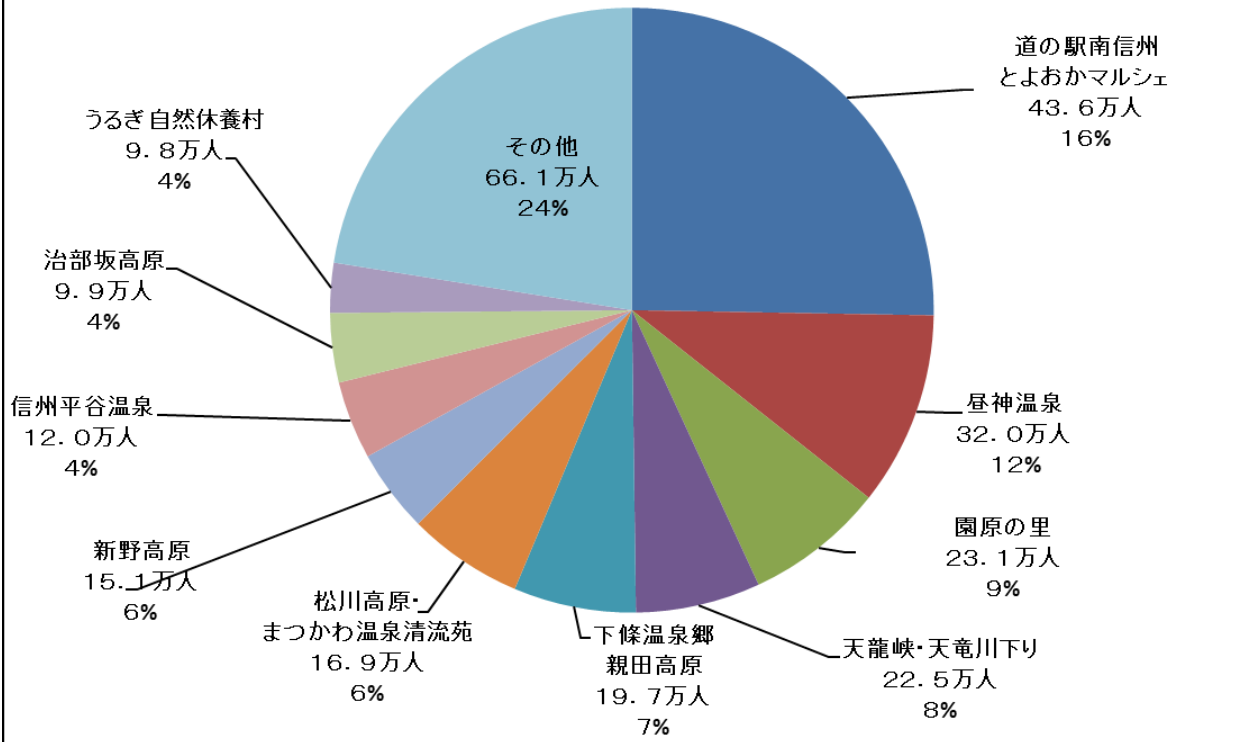
長野県観光地利用者統計調査 (R 4 速報値のため全県数値なし)

(2) 観光地別利用者延べ数・消費額 (令和4年観光地利用者統計調査 速報値)
(調査期間：令和4年1月～令和4年12月)

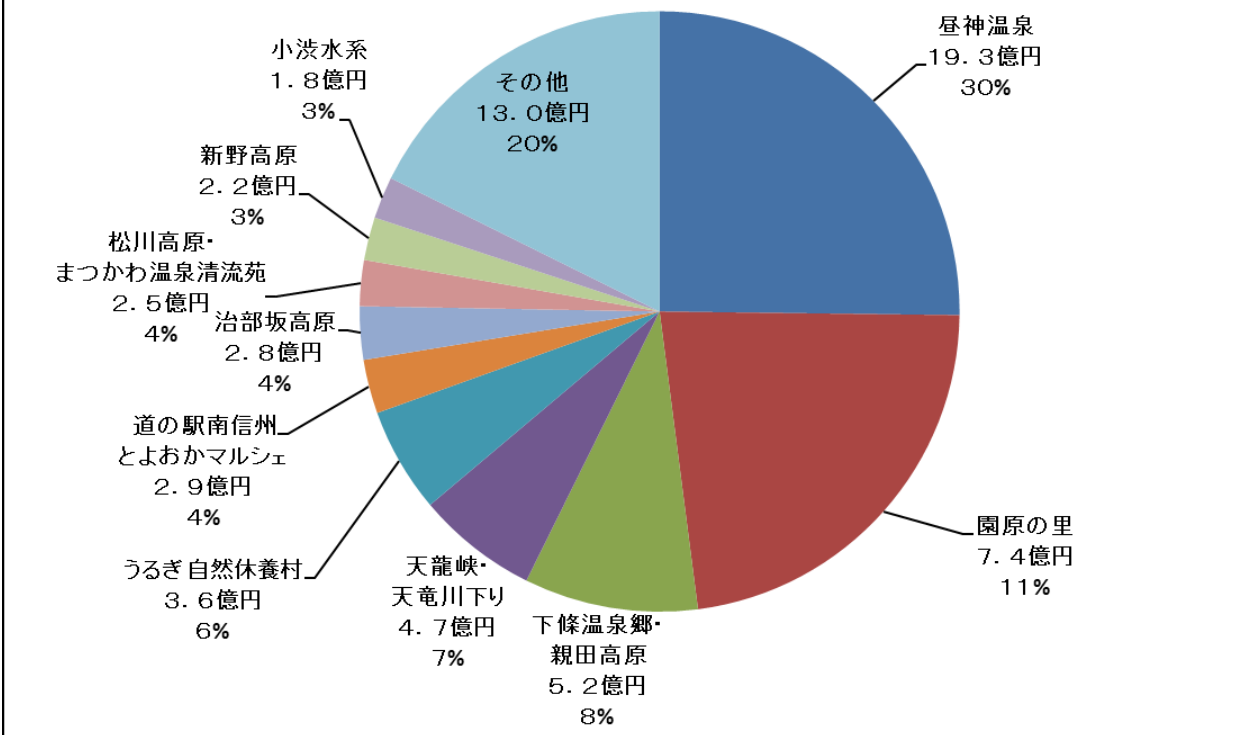
市町村名	観光地名	延利用者数(百人)						消費額 (千円)	前年比	
		県内	県外	日帰り	宿泊	合計	前年合計			
飯田市	天龍峡・天竜川下り	362	2,047	2,285	124	2,409	2,251	107.0%	555,116	117.5%
	大平高原	27	46	50	23	73	66	110.6%	11,400	120.6%
	妙琴原高原	196	23	205	14	219	162	135.2%	8,200	138.5%
	猿庫の泉	42	14	56	0	56	109	51.4%	1,680	51.4%
	元善光寺	652	1,953	2,605	0	2,605	377	691.0%	99,150	876.7%
	野底山森林公園	570	71	578	63	641	336	190.8%	50,900	185.6%
	山本・水晶山	103	117	111	109	220	207	106.3%	63,988	93.5%
	しらびそ高原	0	254	180	74	254	142	178.9%	66,100	177.2%
	下栗の里	0	122	96	26	122	131	93.1%	19,020	114.6%
	南アルプス	6	54	54	6	60	46	130.4%	6,000	50.0%
遠山温泉郷	0	86	0	86	86	243	35.4%	52,460	78.1%	
	小計	1,958	4,787	6,220	525	6,745	4,070	165.7%	934,014	127.7%
松川町	松川高原・まつかわ温泉清流苑	1,219	410	1,417	212	1,629	1,691	96.3%	280,872	111.9%
	くだもの狩り農園(信州松川くだもの観光協会)	39	33	72	0	72	35	205.7%	10,183	168.2%
	小計	1,258	443	1,489	212	1,701	1,726	98.6%	291,055	113.2%
高森町	不動滝	5	0	5	0	5	28	17.9%	0	-
	湯ヶ洞	973	55	959	69	1,028	489	210.2%	124,537	241.0%
	小計	978	55	964	69	1,033	517	199.8%	124,537	241.0%
阿南町	新野高原	585	1,146	1,639	92	1,731	1,510	114.6%	226,870	103.7%
	富草・阿南温泉	247	200	397	50	447	558	80.1%	70,360	82.5%
	和知野川二瀬キャンプ場	17	167	14	170	184	110	167.3%	12,600	169.8%
	小計	849	1,513	2,050	312	2,362	2,178	108.4%	309,830	99.5%
阿智村	清内路	34	436	192	278	470	382	123.0%	109,550	126.9%
	富士見台高原	6	90	78	18	96	86	111.6%	20,100	112.9%
	屋神温泉	406	3,635	1,661	2,380	4,041	3,201	126.2%	2,472,950	128.2%
	長岳寺・満蒙開拓平和記念館	118	99	217	0	217	206	105.3%	21,700	105.3%
	園原の里	575	2,332	2,763	144	2,907	2,306	126.1%	919,100	124.4%
	治部坂高原	108	930	740	298	1,038	988	105.1%	285,080	102.1%
	あららぎ高原	171	252	191	232	423	338	125.1%	211,500	125.1%
	小計	1,418	7,774	5,842	3,350	9,192	7,507	122.4%	4,039,980	124.7%
平谷村	平谷高原	93	333	394	32	426	360	118.3%	189,600	114.5%
	信州平谷温泉	233	1,211	1,364	80	1,444	1,204	119.9%	158,920	136.3%
	小計	326	1,544	1,758	112	1,870	1,564	119.6%	348,520	123.5%
根羽村	茶臼山高原	10	47	25	32	57	40	142.5%	4,650	193.8%
	根羽川漁場	4	16	20	0	20	18	111.1%	2,650	-
	丸山高原	26	45	71	0	71	84	84.5%	53,290	88.8%
	赤坂高原	405	224	609	20	629	668	94.2%	90,430	87.2%
	小計	445	332	725	52	777	810	95.9%	151,020	90.9%
下條村	下條温泉郷・親田高原	765	1,787	2,206	346	2,552	1,968	129.7%	642,300	122.4%
売木村	うるぎ自然休養村	289	622	603	308	911	976	93.3%	221,967	61.7%
天龍村	和知野川キャンプ場	27	41	8	60	68	62	109.7%	4,855	207.3%
	天龍温泉おきよめの湯	98	387	485	0	485	405	119.8%	59,682	125.8%
	小計	125	428	493	60	553	467	118.4%	64,537	129.6%
泰阜村	万古溪谷	11	22	11	22	33	31	106.5%	0	-
	あいパークやすおか	95	23	118	0	118	69	171.0%	1,332	229.7%
	小計	106	45	129	22	151	100	151.0%	1,332	229.7%
喬木村	矢筈公園	3	12	3	12	15	23	65.2%	630	27.4%
	九十九谷森林公園	80	48	128	0	128	0	-	2,560	-
	小計	83	60	131	12	143	23	621.7%	3,190	138.7%
	とよおか旅時間	85	162	247	0	247	51	484.3%	85,600	663.7%
	道の駅南信州とよおかマルシェ	8,383	1,465	9,848	0	9,848	4,357	226.0%	2,234,680	759.4%
	小計	8,468	1,627	10,095	0	10,095	4,408	229.0%	2,320,280	755.4%
大鹿村	南アルプス	73	175	60	188	248	144	172.2%	121,260	171.3%
	小洪水系	402	229	283	348	631	616	102.4%	242,650	134.1%
	小計	475	404	343	536	879	760	115.7%	363,910	144.6%
	合計	17,543	21,421	33,048	5,916	38,964	27,074	143.9%	9,816,472	150.2%

(3) 観光地利用者延数・観光消費額（令和4年観光地利用者統計調査 速報値）

令和4年延利用者数【速報値】 TOP10



令和4年観光消費額【速報値】 TOP10



(4) リニア新時代に向けた南信州広域観光の推進

リニア中央新幹線や三遠南信自動車の開通を見据えた広域観光の推進のため、関係団体や関係機関と連携した観光客の安全対策の推進事業や、J R 東海や地元観光事業者、市町村と連携した情報発信を行いました。

また、上伊那・南信州・木曾地域が連携し、周遊滞在型観光コンテンツづくりに向け、地域を越えた取組を実施しました。

① 南信州地域広域観光の推進

○J R 東海と連携し、急行「飯田線秘境駅号」や「さわやかウォーキング」とタイアップした地元特産品の販売や観光PRなどのおもてなしイベントを開催しました。

地元の観光関係者や特産販売事業者、沿線市町村にも出展いただき、延べ2,500人以上もの方に参加いただきました。

【J R 平岡駅でのおもてなしイベント】



○南信州地域を代表する観光コンテンツである「天竜川の川下り舟」を観光客の皆様安心して楽しんでいただくため、関係機関と連携して安全点検を実施しました。

他都道府県での観光船事故を踏まえ、運航体制やコース内の危険箇所・救助体制等について、警察署や広域消防本部、労働基準監督署等の関係機関も参加し、多様な視点から検討・意見交換を行いました。

【川下り舟の安全点検の様子】



② 地域を越えた広域観光の推進

○リニア中央新幹線や三遠南信自動車道の開通を見据え、3地域の観光関係者(DMO、観光協会、行政機関)で組織する伊那路・木曾路広域観光連携会議において、周遊滞在型モデルコースの検討や欧米豪出身者を対象としたモニターツアーを実施しました。

