

重点分野Ⅲ 観光や産業の振興

(1) 人・モノ・サービスが行き交う みちづくり

地域間交流や観光の促進、県内産業の更なる発展のため、高速道路等の高速交通網を軸とした交通の円滑化や道路のネットワークの強化により、人・モノ・サービスが行き交うみちづくりをめざします。

施策の展開

- ① 本州中央部広域交流圏※を形成する幹線道路の整備
- ② リニア中央新幹線※の整備効果を広く県内に波及させるための関連道路の整備
- ③ 産業・観光および交通拠点へのアクセス性の向上

● 本州中央部広域交流圏※のイメージ

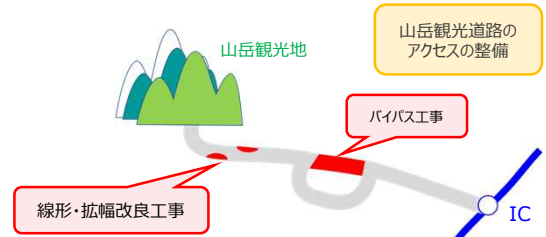


● 県土の骨格となる高規格道路※の例

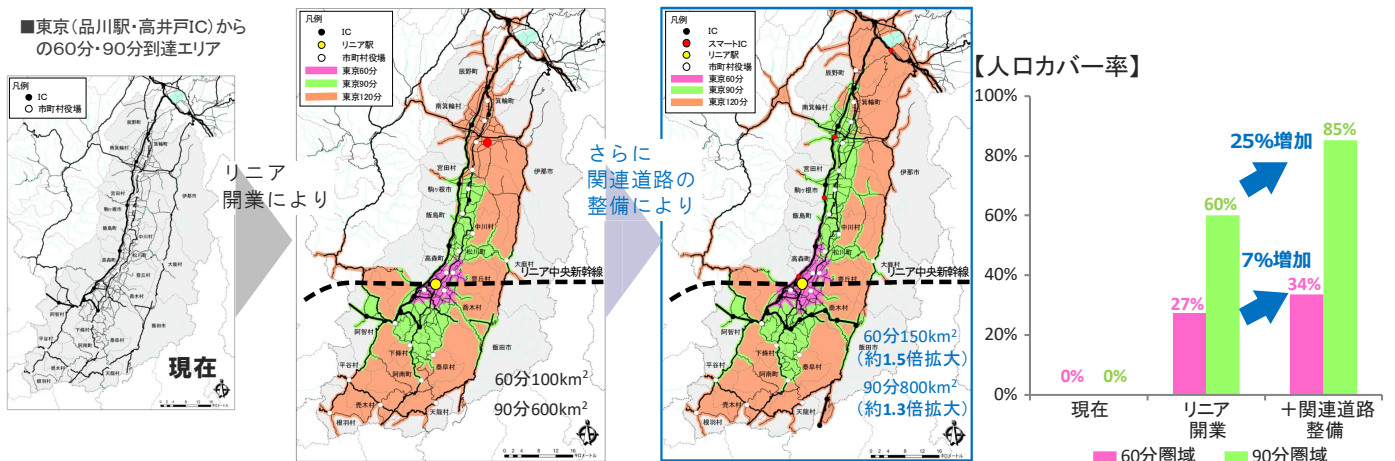


中部横断自動車道
出典：長野県「長野県新総合交通ビジョン」

● 観光地アクセス道路※のイメージ



● 東京からの伊那谷人口カバー圏

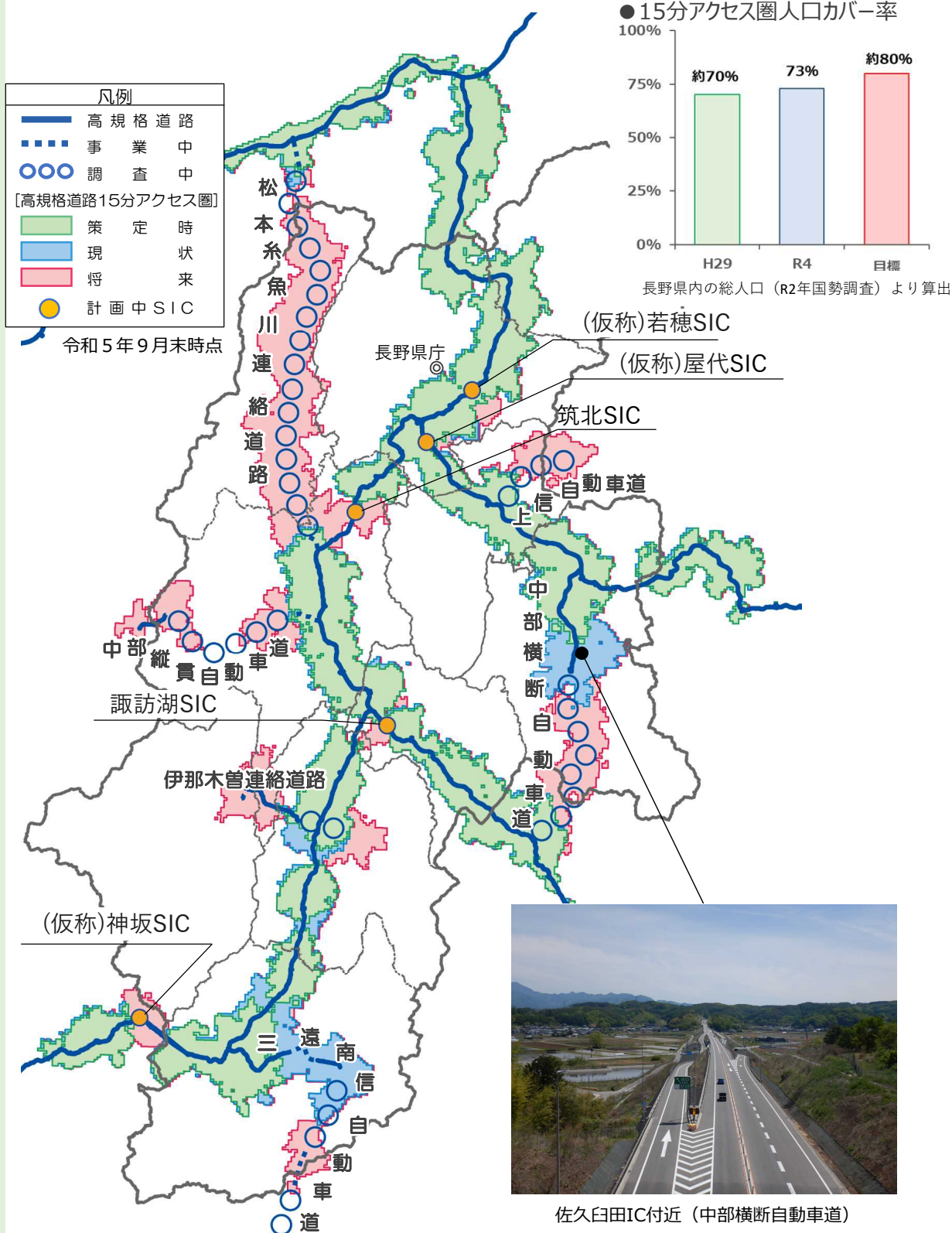


取組事例

本州中央部広域交流圏※を形成する高規格道路※の整備推進

高規格道路※の整備によるミッシングリンク※解消などにより、将来的に15分アクセス圏人口カバー率80%を目標とし、アクセス性の向上をめざします。

■ 中間評価から見る策定後の成果



旅行速度については、平成27年度全国道路・街路交通情勢調査 昼間12時間平均旅行速度（上下平均）を基本とする。未整備路線については、一般道路60km/h、地域高規格道路※及び高速道路を80km/h、上信越自動車道の4車線化事業区間は、現在を70km/h、将来を80km/hとした。

重点分野Ⅲ 観光や産業の振興

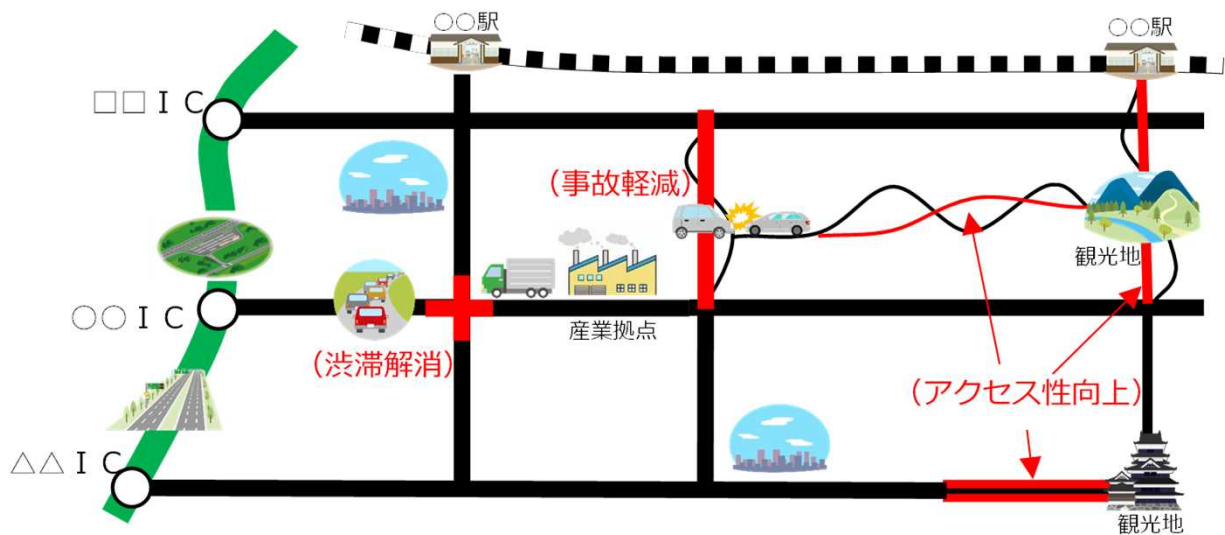
(2) ストレスなく快適に移動できる みちづくり

道の駅の施設環境や観光地周辺の案内表示の充実により、長野県に訪れる人がストレスなく移動できる快適なみちづくりをめざします。

施策の展開

- ① 産業の生産性や観光の周遊性を高める道路整備
- ② 道の駅への公衆無線LAN※設置支援やトイレの快適化
- ③ 観光地内を快適に移動できる歩行者空間の整備
- ④ 観光客が快適に過ごすことのできる環境整備(多言語表記の拡充など)

- 産業の生産性や観光の周遊性を高める道路整備の例




- 観光地内の歩道設置例



塩尻市 ワインロード

- 快適なトイレの例



道の駅 花の里いじま

- 公衆無線LAN※の設置表示例



「道の駅 SPOT (スポット)」
道の駅SPOTでは、「道の駅」周辺の交通情報や気象・災害情報など、様々な情報にアクセスが可能

- 標識の多言語表示例



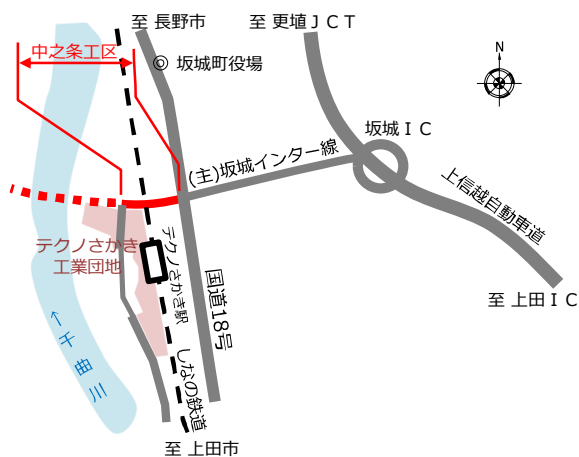
取組事例①

主要地方道 坂城インター線 坂城町 中之条

工業団地から坂城ICへのアクセス道路※を整備し、交通混雑しているテクノさかき工業団地やテクノさかき駅周辺の安全で円滑な道路交通をめざします。

■ 産業の生産性を高める道路整備

● 事業箇所図(坂城インター線)



● 整備状況



取組事例②

一般国道152号 伊那市 栗田～四日市場

観光地である「高遠のさくら」へのアクセス道路※であり、バイパス整備により、交通の円滑化が図られ観光の周遊性が向上しました。

■ 渋滞解消による観光の周遊性の向上

● 整備前



● 整備後



(3)観光を満喫できる みちづくり

沿道の美化活動等により、長野県を訪れた人が、景観や観光を満喫できるみちづくりをめざします。

施策の展開

- ① 自転車通行空間の整備などによるサイクルツーリズムの推進
- ② インフラの観光資源としての活用(トンネル・峠カード※、信州ナビ※等の利用)
- ③ 道路美化活動の取組(日本風景街道※の活用、アダプト※団体等への支援)
- ④ 歩いて楽しめる道路利用空間の創出

- 諏訪湖周サイクリングロード




- 県道富士見台公園線 蓄光石を用いた歩道整備



- トンネル・峠カード※



- 信州ナビ※



iPhone 用
QR コード



Android 用
QR コード



- アダプト※団体等の沿道美化活動の様子



- 楽しく歩ける道路利用空間の創出の例



(国)152号 茅野市 あけぼの隧道入口花壇
信州ビーナスライン花壇「花三昧」

善光寺 花回廊 (長野市)

取組事例

Japan Alps Cycling Road 整備事業

サイクルツーリズム推進のための自転車走行空間を整備し、暮らす人も訪れる人も誰もが楽しめる観光地をめざし、「Japan Alps Cycling Road」に選定されたルートについて順次、矢羽根や案内標識の整備を進めます。

千曲川サイクリングロード

長野県一周サイクリングJapan Alps Cycling Road

⚠️ このルートは上級者向けルートです

北アルプス地域 サイクリングモデルコース



矢羽根の設置



案内看板設置

