

長野県
吹付法面長寿命化修繕計画

長野県

平成 25 年（2013 年）6 月

平成 27 年（2015 年）12 月（一部追加）

－ 目 次 －

1.	目的.....	2
2.	施設の現状.....	3
3.	長寿命化修繕計画の策定.....	4
3.1.	対象施設の抽出.....	4
3.2.	健全度の把握.....	4
3.3.	長寿命化修繕計画.....	7
4.	今後の課題.....	13
5.	点検マニュアル.....	15
6.	台帳.....	16
7.	長寿命化計画修繕箇所.....	21

1. 目的

長野県が管理する道路は、その多くが急峻な地形に施されており、法面对策を伴い建設されている路線や箇所が多くなっています。法面对策は様々な工法がありますが、吹付法面工については、安定した地山における表面保護工として施工が比較的容易であることなどから、県管理道路においても広く採用されてきた工法です。

しかし、吹付法面は、長期間、風雨にさらされるなどした場合、劣化が進行し、コンクリート・モルタルのはく離や落下、地山からのはがれによる表面保護機能の低下など、道路の安全性を阻害してしまう可能性があることから、適宜、対策を実施していくことが必要となります。

一方で、厳しい財政状況が続く中で、合理的・効率的な手法による公共資産の維持管理が強く求められています。

そこで、既存の吹付法面について、今後増大すると想定されている修繕費用の把握・軽減を目的として、損傷の発生時期や修繕工法・費用を明らかにし、計画的な投資による維持管理費の平準化を図るための長寿命化修繕計画を策定しました。なお、今年度は、吹付法面のうち、特に重要度が高い緊急輸送道路を主な対象として計画を策定しました。

2. 施設の現状

長野県が管理する緊急輸送道路上の吹付法面は、約 700 箇所あり、特に飯田建設事務所、木曽建設事務所、松本建設事務所管内で約 8 割となっています。

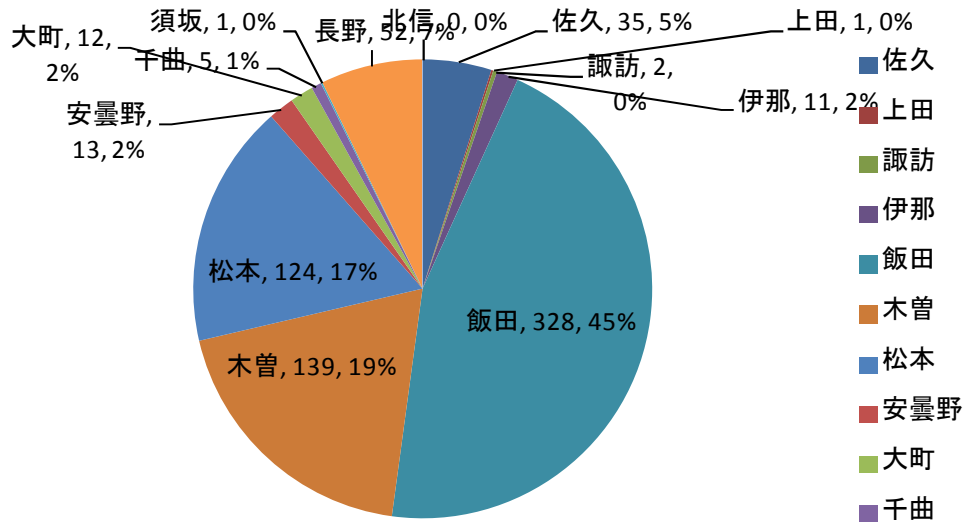


図 1 事務所別吹付法面数（緊急輸送道路）

吹付法面の建設からの経過年数については、施工時の記録が十分に残っていない箇所が多く、全施設の明確な供用年数が把握できていませんが、概ね 20 年から 39 年程度経過した吹付法面が多い状況です。

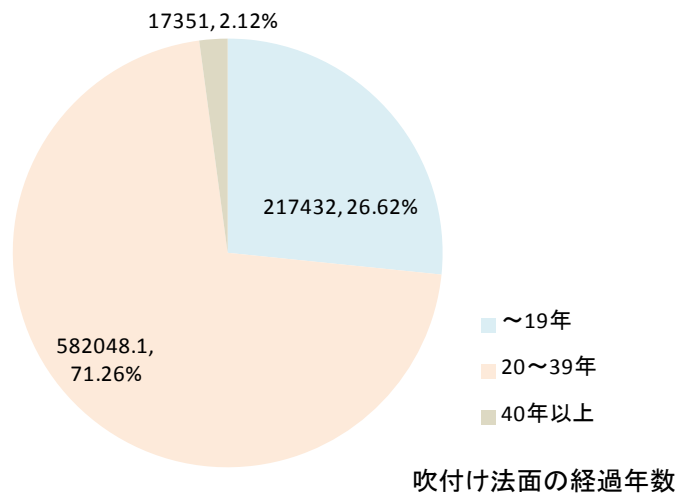


図 2 吹付法面の経過年数（面積 m²）

3. 長寿命化修繕計画の策定

3.1. 対象施設の抽出

本年度策定した「吹付法面長寿命化修繕計画」では、対象を特に重要度が高い緊急輸送道路上にある吹付法面を主な対象とし、723箇所を対象としています。

また、延長は約60km、面積は約82万m²を対象にしています。

3.2. 健全度の把握

上記に示した吹付法面を対象に、今年度点検を実施し、健全度を把握しました。

吹付法面の健全度は、以下の2ステップにより行いました。

- ① 簡易点検を実施し、各吹付法面の損傷形態ごとの劣化度を評価します。
- ② 劣化度に基づき、吹付法面ごとの健全度を評価します。

(1) 劣化度の評価

劣化度は、簡易点検（目視及びハンマーによる打撃で評価）により「ひび割れ」「剥離・剥落」「表面の埴生」「湧水」「打音」に着目し、各項目について3段階あるいは5段階により評価します（表1）。

表 1 吹付法面の着目点と劣化度ランク

着目点	区 分	評価
ひび割れ	ひび割れ無し	a
	垂直方向のひび割れ	b
	横断方向のひび割れ	b
	横断方向のひび割れがあり、ひび割れ幅が5mm以上20mm未満	c
	ひび割れが連続し、囲まれた部分がある。ひび割れ幅は5mm以上20mm未満	c
	ひび割れが大きく開口(20mm以上)している。もしくは段差を有している	d
	ひび割れが開口し、法面が崩落している	e
剥離・剥落	表面の剥離・剥落が無い	a
	単層で10~20cm角の部分的な剥離・剥落がある	b
	複層で全面的には剥離・剥落が生じている部分がある	c
	ひび割れに囲まれた部分が剥落し、地山が露出している(20cm角未満)	c
	吹付けモルタルが大きく崩落して地山が露出している	e
表面の植生	表面の植生が無い	a
	苔が表面に繁茂している	a
	ひび割れに草本類が繁茂している	b
	ひび割れに木本類が繁茂している	c
水抜き孔からの土砂や湧水	特筆事項が無い	a
	水抜き孔から水が流出している	b
	水抜き孔から土砂が流出している	c
打音による空洞・剥離の確認	・打音によりカンカン、キンキンと高い音がでる(健全な吹付材と地山が密着している状態)	a
	・打音によりパコパコ、ポコポコと軽い音がでる(吹付材が多層化し剥離が生じている状態) ・打音した箇所の1割未満で確認	b
	・打音によりゴンゴン、ボンボンと低い音がでる(吹付法面の地山が吸出され空洞が生じている状態) ・打音した箇所の1割未満で確認	b
	・打音によりパコパコ、ポコポコと軽い音がでる(吹付材が多層化し剥離が生じている状態) ・打音した箇所の1割以上で確認	c
	・打音によりゴンゴン、ボンボンと低い音がでる(吹付法面の地山が吸出され空洞が生じている状態) ・打音した箇所の1割以上で確認	c
	・打音によりパコパコ、ポコポコと軽い音がでる(吹付材が多層化し剥離が生じている状態) ・打音した箇所の1割以上で確認	c

(2) 健全度の評価

健全度は、吹付法面ごとに、簡易点検による劣化度（損傷形態ごとに a～e 評価）に基づき、劣化度の最も悪い状態に基づき評価します。

表 2 健全度の評価健全度評価結果

健全度	診断内容	劣化度ランクとの関係	対応
5	劣化が認められない。	いずれの劣化度も a	定期点検 対応
4	劣化が軽微であり現状では通行に対して危険性がないため補修を行う必要がない。	いずれかの劣化度が b	
3	劣化があり将来的に通行に対して危険を与える可能性があるため、必要に応じて補修を行う必要がある。	いずれかの劣化度が c	点検と概ね 15年以内に 補修等対応
2	劣化があり通行に対して危険があるため速やかに補修等を行う必要がある。	いずれかの劣化度が d	点検と概ね 10年以内に 補修等対応
1	施設の機能が低下しており、通行に対して危険があるため緊急に対策の必要がある。	いずれかの劣化度が e	5年以内に 補修等対応

「必要に応じて対策（健全度 3）」と評価された吹付法面が半分と多くを占めており、「直ちに対策が必要（健全度 2）」あるいは「緊急対策（健全度 1）」と評価された吹付法面は、全体の 1/4 程度となっていました。

また、建設から 19 年以内の比較的新しい吹付法面は、健全度 4 および 5 の割合が多いが、建設から 20 年以上を経過した吹付法面では健全度が低下していることが分かりました。

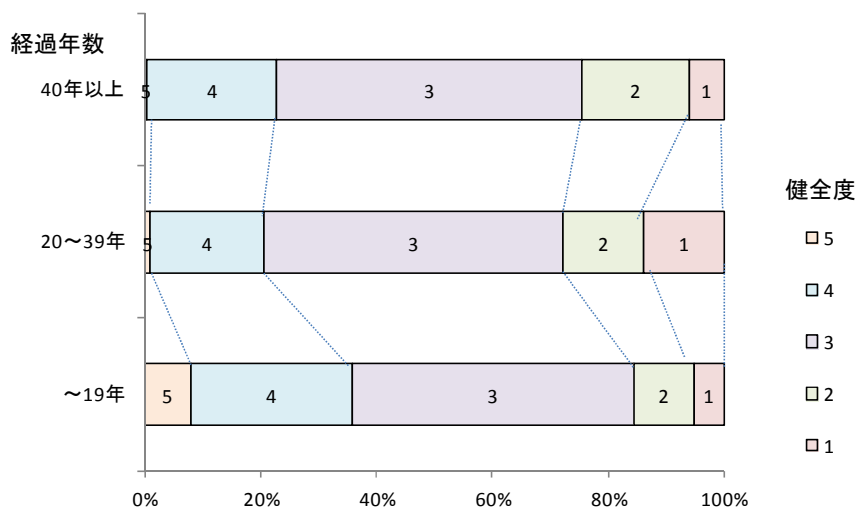


図 3 経過年数と健全度

3.3. 長寿命化修繕計画

(1) 長寿命化修繕計画策定の流れ

吹付法面における長寿命化修繕計画は、以下に示す3ステップにて策定します。

STEP-1 : 将来の健全度の予測【劣化予測】

STEP-2 : 状態に応じた対策工法の設定【対策工法設定】

STEP-3 : 吹付法面の状態及び供用実態に応じた対策優先度の評価【優先度評価】

(2) 劣化予測

吹付法面は年数が経過するに従い劣化程度が大きくなり、健全度が低下していくものと想定されます。また、将来の対策計画を策定するにあたっては、将来に必要な対策工法を設定する必要があり、将来の状態（健全度）を予測する必要があります。

そこで、将来の吹付法面の健全度を予測するため、今年度実施した簡易点検結果より経過年数と健全度の関係から劣化曲線を設定しました。

表 3 経過年数と健全度の関係（箇所数）

健全度	経過年数		
	～19年	20～39年	40年以上
5	20	14	1
4	71	119	7
3	84	252	17
2	14	57	3
1	7	47	2

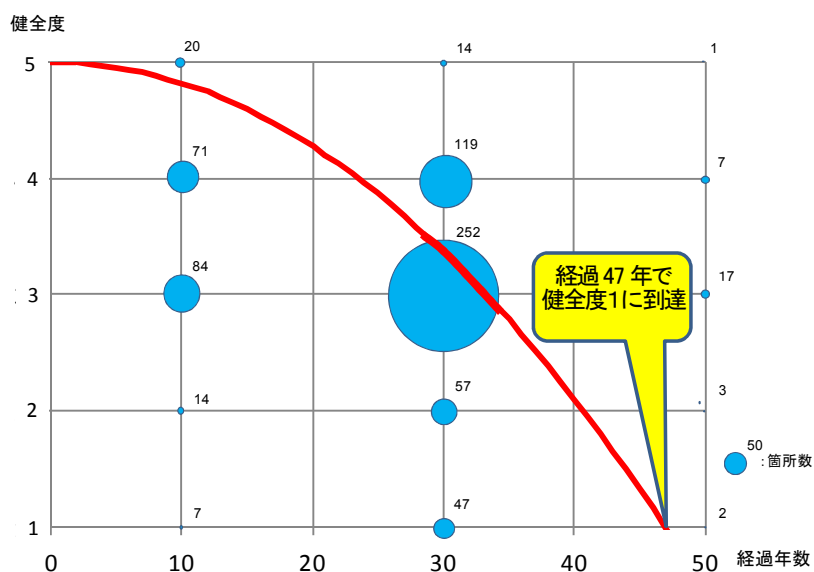


図 4 吹付法面の劣化曲線

設定した劣化曲線によると、建設（健全度 5）から約 50 年で「健全度 1」に到達することが想定されます。また、供用初期段階より後半に劣化進行（健全度の低下）の速度が速くなることが予測されます。

表 4 劣化曲線に基づく経過年数と健全度の関係（年）

将来の健全度 現在の健全度	5	4	3	2	1
5		24	33	41	47
4			9	17	23
3				8	14
2					6
1					

(3) 対策工法設定

吹付法面の健全度に応じた対策工法を以下のように設定しました。劣化が進行するに従い、対策工法の規模が大きくなり、工事費が増大することになります。

健全度 3：吹付表面の劣化や部分的なひび割れが主体であり、地山の劣化は進んでいないと判断されるため既存吹付工に増し吹きをするものとししました。

健全度 2：吹付法面全体の剥離が進行したりひび割れが連続したりしている状態であり既存の吹付の効果はかなり低減されている状態が想定されることから、既存の吹付の撤去と新しく吹付工を実施するものとししました。

健全度 1：吹付工が完全に剥離していたり、ひび割れが大きく開口していたりする状況が想定され、地山の劣化も進んでいると考えられる。このため対策工としては既存の吹付工を撤去して法枠工の実施とししました。

表 5 健全度ランクと標準対策工法（経費込）

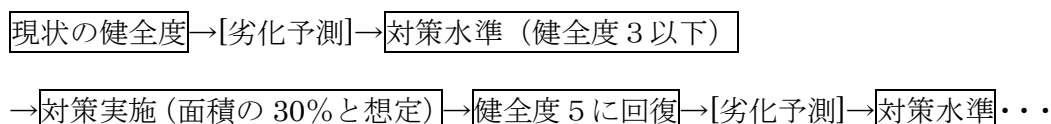
健全度ランク	標準工法	工事費（円/m ² ）
3	吹付け工	11,200
2	吹付け工+吹付撤去工	13,600
1	法枠工等+吹付け撤去	28,800

【対策範囲の設定の考え方】

実際に劣化が顕在した吹付法面に対策を実施する場合には、損傷の内容や広がり、程度に応じて対策を実施する範囲を設定します。

しかし、将来に実施する対策については、対策時点の損傷の広がりを想定することは困難であることから、長寿命化修繕計画策定においては、現地の状況から劣化部を吹付法面の面積の 30%と想定し、対策水準に達した吹付法面について 30%の面積を対策対象範囲とすることとしました。

※ 各吹付法面の対策の考え方・サイクル



(4) 優先度評価

単年度にすべての対策を実施することは予算制約等により難しいため、対策実施の優先順位を設定することが必要になります。

対策実施の優先順位は、以下の 3 指標を総合的に評価して設定します。

- ① 簡易点検で判定された損傷形態ごとの劣化度に基づく健全度
- ② 斜面の固有の状態から想定される災害規模を評価する指標
- ③ 路線に災害が発生した場合の影響の大きさを評価する指標

【災害規模に関する指標】

災害規模に関する指標として、斜面形態（高さ・勾配等）や経過年数に基づき安定性を3段階に区分しました。

表 6 災害規模に関する指標

項 目	区 分	評 価
経過年数	19年以下	i
	20～39年	ii
	40年以上	iii
法面の高さ	9m以下	i
	10～29m	ii
	30m以上	iii
法面の勾配	1:1.0未満(45° 未満)	i
	1:0.5～1:1.0(45～63°)	ii
	1:0.5より急(64° 以上)	iii
	オーバーハング有り	iii
路肩幅	2m以上	i
	2m以下	ii
別種対策工	ロックシェッド	評価を補正 (1ランク下げ る)
	ネット工	
	落石防護柵	
	その他(工種)	

【路線の重要度の指標】

路線の重要度を法面災害が発生した場合の影響の大きさに基づき 3 段階に区分しました。

表 7 路線の重要度の指標

項目	区分	評価
車線数	1車線	4
	2車線以上(片側1車線以上)	0
緊急輸送道路指定	一次指定	4
	二次指定	2
	指定なし	0
交通量	20,000台以上	2
	4,000台以上~20,000台未満	1
	4,000台未満	0
迂回路	なし(孤立集落の発生)	4
	あり	0
バス路線	バス路線	1
	指定なし	0
総合点 (=評価値の合計)		

ランク γ	9点~15点
ランク β	5点~8点
ランク α	0~4点

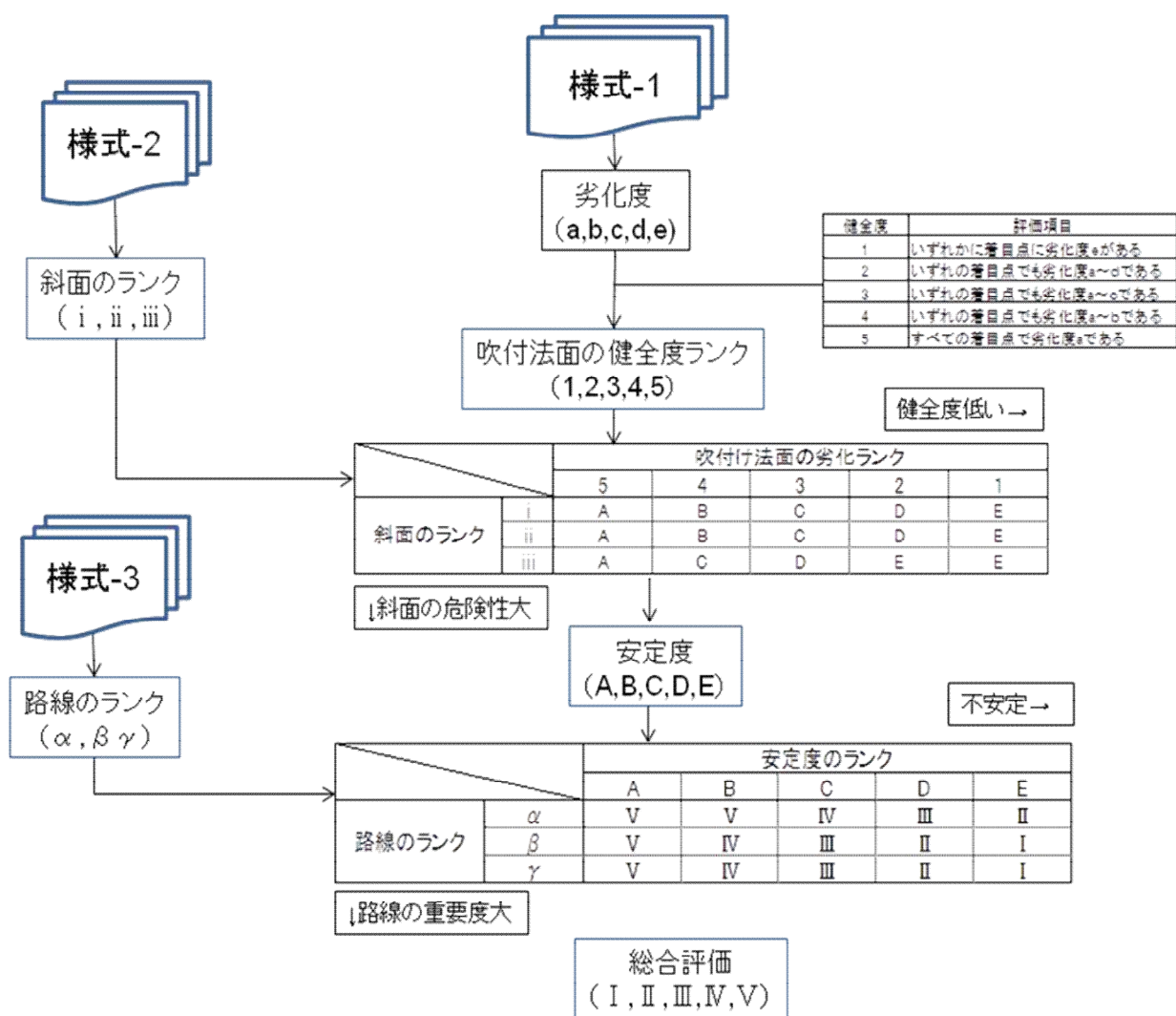


図 5 優先度の総合評価フロー

4. 今後の課題

今年度は、緊急輸送道路を対象に、職員による簡易点検結果に基づき長寿命化修繕計画を策定しました。

今後は、策定した計画に準じて既存の吹付法面お対策を実施するとともに、継続的に点検を実施し、現在の評価方法や計画策定方法の妥当性を検証することが必要です。

(1) 継続的な点検による施設状態のモニタリング

今回は、全対象法面を同時期に点検しましたが、今後も継続的な点検を実施することにより法面状態をモニタリングする必要があります。点検の実施頻度としては健全度により以下の頻度を想定しています。

健全度 1：毎年実施

健全度 2：3年ごとに実施

健全度 3、4、5：5年ごとに実施

(2) 点検方法の妥当性の検証（劣化度の評価）

設定した簡易点検は、県職員が目視および打音で実施することとしているが、この方法の妥当性を検証していくことが必要です。

- ・ 吹付法面で発生する災害は、地すべりや岩盤崩落、落石に起因する場合も考えられ、この場合には吹付法面の劣化度だけでは点検の妥当性は検証できません。この場合には防災点検による評価等と併せて別途検討する必要があります。
- ・ 健全度が低い法面（健全度 1・2）で災害が発生した場合には過去の点検結果を検証し、災害発生時の事象と事象を把握するための点検項目を抽出し、点検マニュアルにおける劣化度ランクや点検項目を検証することが必要です。

(3) 劣化予測方法の妥当性の検証

長寿命化修繕計画の策定にあたって、既存法面の経過年数と劣化度の関係から劣化予測を行いました。この劣化予測方法（劣化曲線）について、今後の「定期点検」による法面変状の推移の把握、劣化要因等の分析により、劣化曲線の妥当性を検証する必要があります。

(4) 対策優先度評価方法の妥当性の検証

対策優先度については、県民の皆さまの意見・要望や、関連する整備・改築事業の進捗・計画などを踏まえ、総合的に評価する必要があります。

次ページに、継続的に実施するための長寿命化の取組みフローを示します。

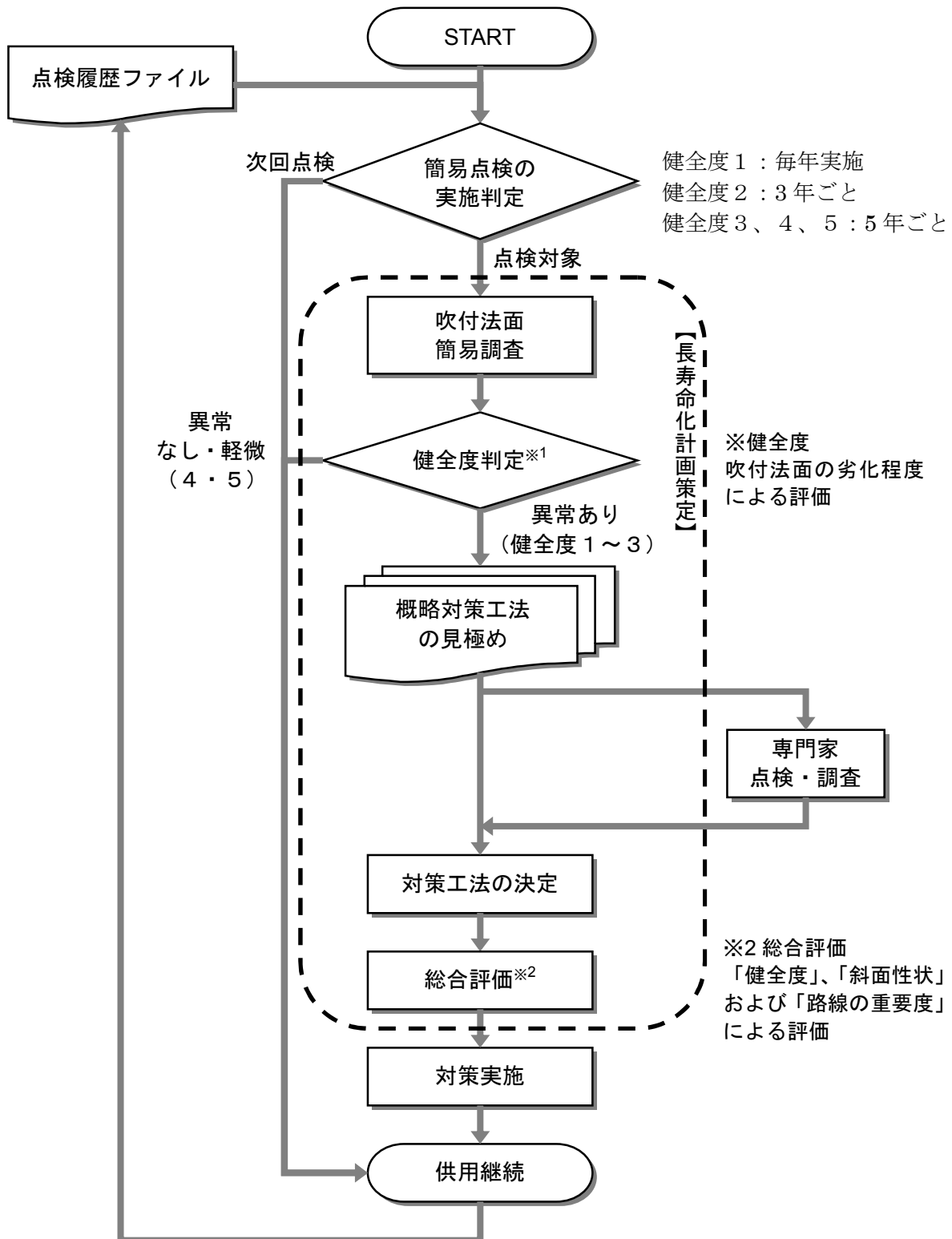


図 6 吹付法面の長寿命化の取組みフロー

5. 点検マニュアル

吹付法面の状態を定期的に把握するための点検方法・記録方法を示した「吹付法面簡易点検マニュアル（案）」を作成しました。簡易点検は、県職員が実施することを基本としたもので、前回点検の結果に応じて毎年～5年に1回実施するものです。

20120829

目次

1. 吹付法面簡易点検の位置付.....	
1.1 簡易点検の実施判定.....	
1.2 簡易点検の実施方法.....	
2. 点検結果の記録様式.....	
3. 点検記録への記載方法.....	
3.1 様式-1（路線基本情報）.....	
3.2 様式-2（斜面状況情報）.....	
3.3 様式-3（吹付工変状状況情報）.....	
4. 吹付法面の評価（案）.....	
【参 考】.....	
1. 吹付工法の概要.....	
1.1 吹付工の目的.....	
1.2 吹付工の適用法面.....	
1.3 吹付工の構造.....	
2. 吹付法面の老朽化.....	
2.1 吹付モルタルの老朽化.....	
2.2 地山の風化による老朽化.....	
2.3 吹付法面の崩壊形態.....	

巻末添付（調査表記載例 様式1～様式4）

吹付法面簡易点検マニュアル（案）

2) 吹付モルタル・コンクリートの剥離・剥落

モルタル・コンクリート吹付工の剥離・剥落には、以下の2つがある。

- ①凍結融解に起因し、吹付自体が層状に剥がれて落ちる現象
- ②吹付材と背面地山の間に密着不良が生じ、吹付材全体が固まりで落下する現象

劣化度ランク	変状の形態	写真
a	・表面の剥離・剥落がない	
b	・単層で10～20 cm角で部分的に剥離・剥落がある。	
c	・複層で全面的に剥離・剥落が生じている部分がある。	
c	・ひび割れに囲まれた部分が剥落して、地山が露出している(20cm角未満)。	
e	・吹付モルタルが全面に浮き上がり、モルタル面全面にひび割れが生じている。	

6. 台帳

(1) 台帳の例

吹付法面を継続的に管理するための台帳(吹付法面調査表)の例を以下に示します。

<(一)上飯田線 喬木村【赤石トンネル下(19)】>

長野県 吹付法面調査表 様式-1 (路線基本情報)

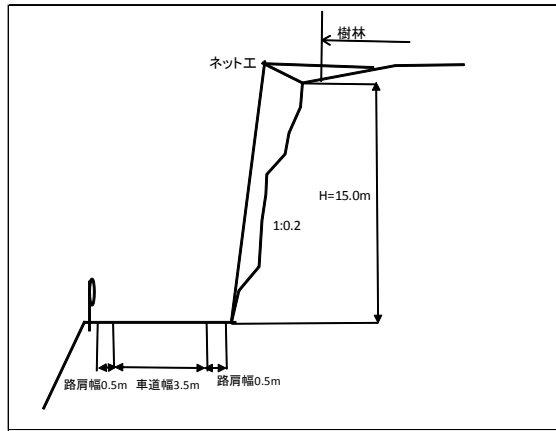
管理機関名		長野県																						
管理機関コード		飯田建設事務所																						
		2 0 0 0 0 0 6																						
吹付法面 点検	事務所 番号	5	通番号	287	緊急輸送路	二次	路線名	(一)上飯田	市町村名	喬木村	箇所名	No. 169 - ~ 171 -		経過年数(年)	20~39	延長 (m)	220	面積 (m ²)	3,740	吹付法面の性状				備考
	剥離 落下	ひび 割れ	表面 変状	湧水	空洞																			
事業区分	一般	道路種別	要地方道一般県	現道旧道区分	現道	車線数	1車線	交通量	平日 1,019 台/12h	バス路線	該当しない	迂回路	有る	北緯	35 度 26 分 51 秒	東経	137 度 56 分 18 秒							
H8防災点検	対象区間	該当しない	施設管理番号	道路種別		現道旧道区分		新新道	所在地	長野県	延長	m												
北緯		度	分	秒	東経	度	分	秒	測地系	交通量	平日	台/12h	休日	台/12h	D/D区間	バス路線	迂回路	H8評価	見直し 評価					
平面図 (道路台帳)												位置図												
<p>L=220m sL=17m A=3740m² 1:0.2</p>																								
【記事】																								

長野県 吹付法面調査表 様式-2 (斜面状況情報)

管理機関名	長野県				
	飯田建設事務所				
管理機関コード					

事務所番号	5	通番号	287	路線名	(-)上飯田	市町村名	喬木村	箇所名	飯田(上飯田下)	区間番号	No 169	- 0 ~ No 171	- 0	北緯	35度 26分 51秒	東経	137度 56分 18秒
初回点検年月日	2012	年	10	月	25	日	前回点検年月日	年	月	日	今回点検年月日	年	月	日	年	月	日

項目	区分	評価	初回	前回	今回
経過年数	19年以下	i	<input type="checkbox"/>	<input type="checkbox"/>	<input type="checkbox"/>
	20~39年	ii	<input checked="" type="checkbox"/>	<input type="checkbox"/>	<input type="checkbox"/>
	40年以上	iii	<input type="checkbox"/>	<input type="checkbox"/>	<input type="checkbox"/>
法面の高さ	9m以下	i	<input type="checkbox"/>	<input type="checkbox"/>	<input type="checkbox"/>
	10~29m	ii	<input checked="" type="checkbox"/>	<input type="checkbox"/>	<input type="checkbox"/>
	30m以上	iii	<input type="checkbox"/>	<input type="checkbox"/>	<input type="checkbox"/>
法面の勾配	1:1.0未満(45° 未満)	i	<input type="checkbox"/>	<input type="checkbox"/>	<input type="checkbox"/>
	1:0.5~1:1.0(45~63°)	ii	<input type="checkbox"/>	<input type="checkbox"/>	<input type="checkbox"/>
	1:0.5より急(64° 以上)	iii	<input type="checkbox"/>	<input type="checkbox"/>	<input type="checkbox"/>
	オーバーハング有り	iii	<input checked="" type="checkbox"/>	<input type="checkbox"/>	<input type="checkbox"/>
路肩幅	2m以上	i	<input type="checkbox"/>	<input type="checkbox"/>	<input type="checkbox"/>
	2m以下	ii	<input checked="" type="checkbox"/>	<input type="checkbox"/>	<input type="checkbox"/>
別種対策工	ロックシェッド	評価を修正 (1ランク下げる)	<input type="checkbox"/>	<input type="checkbox"/>	<input type="checkbox"/>
	ネット工		<input checked="" type="checkbox"/>	<input type="checkbox"/>	<input type="checkbox"/>
	落石防護柵		<input type="checkbox"/>	<input type="checkbox"/>	<input type="checkbox"/>
	その他(工種)		<input type="checkbox"/>	<input type="checkbox"/>	<input type="checkbox"/>



断面略図

【工事記録】	施工年		工事内容	
	施工年		工事内容	
	施工年		工事内容	
	施工年		工事内容	

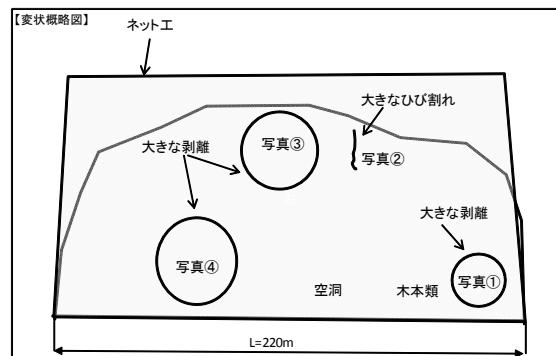
【記事】
・全体にネットあり

長野県 吹付法面調査表 様式-3 (吹付工変状状況情報)

管理機関名	長野県				
	飯田建設事務所				
管理機関コード					

事務所番号	5	通番号	287	路線名	(-)上飯田	市町村名	喬木村	箇所名	飯田(上飯田下)	区間番号	No 169	- 0 ~ No 171	- 0	北緯	35度 26分 51秒	東経	137度 56分 18秒
初回点検年月日	2012	年	10	月	25	日	前回点検年月日	年	月	日	今回点検年月日	年	月	日	年	月	日

着目点	区分	評価	初回	前回	今回
ひび割れ	ひび割れ無し	a	<input type="checkbox"/>	<input type="checkbox"/>	<input type="checkbox"/>
	垂直方向のひび割れ	b	<input type="checkbox"/>	<input type="checkbox"/>	<input type="checkbox"/>
	横断方向のひび割れ	b	<input type="checkbox"/>	<input type="checkbox"/>	<input type="checkbox"/>
	横断方向のひび割れがあり、ひび割れ幅が5mm以上20mm未満	c	<input type="checkbox"/>	<input type="checkbox"/>	<input type="checkbox"/>
	ひび割れが連続し、囲まれた部分がある。ひび割れ幅は5mm以上20mm未満	c	<input type="checkbox"/>	<input type="checkbox"/>	<input type="checkbox"/>
剥離・剥落	ひび割れが大きく開口(20mm以上)している。もしくは段差を有している	d	<input checked="" type="checkbox"/>	<input type="checkbox"/>	<input type="checkbox"/>
	ひび割れが開口し、法面が崩落している	e	<input type="checkbox"/>	<input type="checkbox"/>	<input type="checkbox"/>
	表面の剥離・剥落が無い	a	<input type="checkbox"/>	<input type="checkbox"/>	<input type="checkbox"/>
	単層で10~20cm角の部分剥離・剥落がある	b	<input type="checkbox"/>	<input type="checkbox"/>	<input type="checkbox"/>
	複層で全体的には剥離・剥落が生じている部分がある	c	<input type="checkbox"/>	<input type="checkbox"/>	<input type="checkbox"/>
表面の植生	表面の植生が無い	a	<input type="checkbox"/>	<input type="checkbox"/>	<input type="checkbox"/>
	苔が表面に繁茂している	a	<input type="checkbox"/>	<input type="checkbox"/>	<input type="checkbox"/>
	ひび割れに草本類が繁茂している	b	<input type="checkbox"/>	<input type="checkbox"/>	<input type="checkbox"/>
水抜き孔からの土砂や湧水	特筆事項が無い	a	<input type="checkbox"/>	<input type="checkbox"/>	<input type="checkbox"/>
	水抜き孔から水が流出している	b	<input type="checkbox"/>	<input type="checkbox"/>	<input type="checkbox"/>
	水抜き孔から土砂が流出している	c	<input checked="" type="checkbox"/>	<input type="checkbox"/>	<input type="checkbox"/>
打音による空洞・剥離の確認	・打音によりカンカン、キンキンと高い音がでる(健全な吹付材と地山が密着している状態)	a	<input type="checkbox"/>	<input type="checkbox"/>	<input type="checkbox"/>
	・打音によりバコバコ、ボコボコと低い音がでる(吹付材が多層化し剥離が生じている状態)	b	<input type="checkbox"/>	<input type="checkbox"/>	<input type="checkbox"/>
	・打音によりバコバコ、ボコボコと低い音がでる(吹付材が多層化し剥離が生じている状態)	c	<input type="checkbox"/>	<input type="checkbox"/>	<input type="checkbox"/>
	・打音によりゴングン、ボンボンと低い音がでる(吹付法面の地山が吸出され空洞が生じている状態)	c	<input checked="" type="checkbox"/>	<input type="checkbox"/>	<input type="checkbox"/>



【全体写真】




【所見】
・中間部に空洞
・全体的に剥離

長野県 吹付法面調査表 様式-4 (吹付工変状写真)

管理機関名	長野県				
	飯田建設事務所				
管理機関コード					

事務所番号	5	通番号	287	路線名	(一)上飯田	市町村名	喬木村	箇所名	弥七橋下	区間番号	No. 169 - 0 ~ No. 171 - 0	北緯	35度 28分 51秒	東経	137度 56分 18秒					
初回点検年月日		年		月		日	前回点検年月日		年		月		日	今回点検年月日		年		月		日



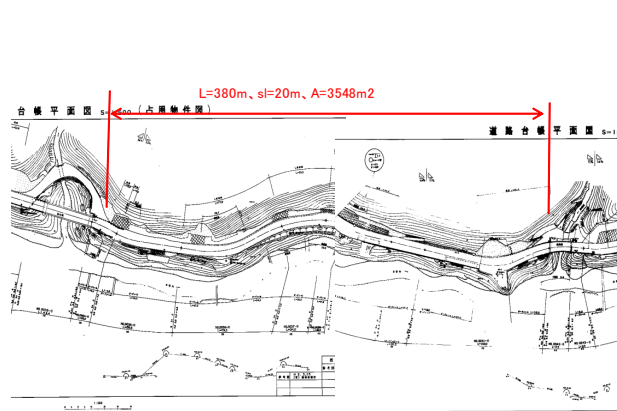
<(主)園原インター線 阿智村【弥七橋下】>

長野県 吹付法面調査表 様式-1 (路線基本情報)

管理機関名	長野県				
	飯田建設事務所				
管理機関コード					

吹付法面点検	事務所番号	通番号	緊急輸送路	路線名	市町村名	箇所名	区間番号(道路台帳)	経過年数(年)	延長(m)	面積(m ²)	吹付法面の性状				備考			
											剥離	ひび割れ	表面変状	湧水		空洞		
	5	264	一次	(注)園原インター線	阿智村	弥七橋下	No. 34 - 0 ~ No. 41 - 0	~19	380	3,548	○	○		○				
事業区分	一般	道路種別	主要地方道-一般国道	現道旧道区分	現道	車線数	2車線以上	交通量	平日 1,203 台/12h	バス路線	該当する	迂回路	無い	北緯	137度 41分 39秒	東経	35度 27分 35秒	
H8防災点検	対象区間	該当する	施設管理番号	F089A090	道路種別	主要地方道	現道旧道区分	現道	所在地	長野県 下伊那郡 阿智村	弥七橋下	上下線の別	上	延長	250 m			
	北緯	137度 41分 51.7秒	東経	35度 27分 19.1秒	測地系	日本測地系	交通量	平日 1,135 台/12h	休日 1,815 台/12h	D/D区間	該当しない	バス路線	該当する	迂回路	無い	H8評価	見直し評価	カビ付対応

平面図 (道路台帳)



位置図



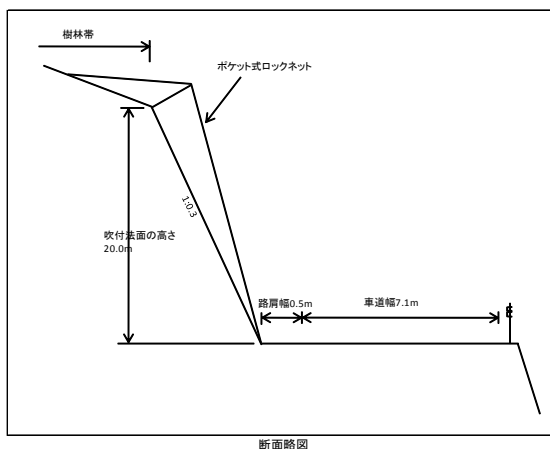
【記事】

長野県 吹付法面調査表 様式-2 (斜面状況情報)

管理機関名	長野県			
管理機関コード	飯田建設事務所			

事務所番号	5	通番号	264	路線名	(主) 圏原インター線	市町村名	阿智村	箇所名	弥七橋下	区間番号	No. 34 - 0 ~ No. 41 - 0	北緯	137度 41分 39秒	東経	35度 27分 35秒
初回点検年月日	2012	年	11	月	12	日	前回点検年月日	年	月	日	今回点検年月日	年	月	日	

項目	区分	評価	初回	前回	今回
経過年数	19年以下	i	<input checked="" type="checkbox"/>	<input type="checkbox"/>	<input type="checkbox"/>
	20~39年	ii	<input type="checkbox"/>	<input type="checkbox"/>	<input type="checkbox"/>
	40年以上	iii	<input type="checkbox"/>	<input type="checkbox"/>	<input type="checkbox"/>
法面の高さ	9m以下	i	<input type="checkbox"/>	<input type="checkbox"/>	<input type="checkbox"/>
	10~29m	ii	<input type="checkbox"/>	<input type="checkbox"/>	<input type="checkbox"/>
	30m以上	iii	<input type="checkbox"/>	<input type="checkbox"/>	<input type="checkbox"/>
法面の勾配	1:1.0未満(45°未満)	i	<input type="checkbox"/>	<input type="checkbox"/>	<input type="checkbox"/>
	1:0.5~1:1.0(45~63°)	ii	<input type="checkbox"/>	<input type="checkbox"/>	<input type="checkbox"/>
	1:0.5より急(64°以上)	iii	<input type="checkbox"/>	<input type="checkbox"/>	<input type="checkbox"/>
路肩幅	2m以上	i	<input type="checkbox"/>	<input type="checkbox"/>	<input type="checkbox"/>
	2m以下	ii	<input type="checkbox"/>	<input type="checkbox"/>	<input type="checkbox"/>
別種対策工	ロックンエンド	評価を補正 (1ランク下げる)	<input type="checkbox"/>	<input type="checkbox"/>	<input type="checkbox"/>
	ネット工		<input type="checkbox"/>	<input type="checkbox"/>	<input type="checkbox"/>
	落石防護柵		<input type="checkbox"/>	<input type="checkbox"/>	<input type="checkbox"/>
	その他(工種)		<input type="checkbox"/>	<input type="checkbox"/>	<input type="checkbox"/>



【工事記録】	施工年	工事内容

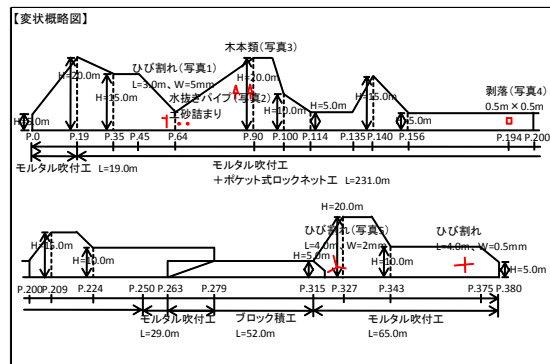
【記事】

長野県 吹付法面調査表 様式-3 (吹付工変状状況情報)

管理機関名	長野県			
管理機関コード	飯田建設事務所			

事務所番号	5	通番号	264	路線名	(主) 圏原インター線	市町村名	阿智村	箇所名	弥七橋下	区間番号	No. 34 - 0 ~ No. 41 - 0	北緯	137度 41分 39秒	東経	35度 27分 35秒
初回点検年月日	2012	年	11	月	12	日	前回点検年月日	年	月	日	今回点検年月日	年	月	日	

着目点	区分	評価	初回	前回	今回
ひび割れ	ひび割れ無し	a	<input type="checkbox"/>	<input type="checkbox"/>	<input type="checkbox"/>
	垂直方向のひび割れ	b	<input checked="" type="checkbox"/>	<input type="checkbox"/>	<input type="checkbox"/>
	横断方向のひび割れ	b	<input checked="" type="checkbox"/>	<input type="checkbox"/>	<input type="checkbox"/>
	横断方向のひび割れがあり、ひび割れ幅が5mm以上20mm未満	c	<input type="checkbox"/>	<input type="checkbox"/>	<input type="checkbox"/>
	ひび割れが連続し、囲まれた部分がある。ひび割れ幅は5mm以上20mm未満	c	<input type="checkbox"/>	<input type="checkbox"/>	<input type="checkbox"/>
剥離・剥落	ひび割れが大きく開口(20mm以上)している。もしくは段差を有している	d	<input type="checkbox"/>	<input type="checkbox"/>	<input type="checkbox"/>
	ひび割れが開口し、法面が崩落している	e	<input type="checkbox"/>	<input type="checkbox"/>	<input type="checkbox"/>
	表面の剥離・剥落が無い	a	<input checked="" type="checkbox"/>	<input type="checkbox"/>	<input type="checkbox"/>
	単層で10~20cm角の部分的な剥離・剥落がある	b	<input type="checkbox"/>	<input type="checkbox"/>	<input type="checkbox"/>
	複層で全面的には剥離・剥落が生じている部分がある	c	<input checked="" type="checkbox"/>	<input type="checkbox"/>	<input type="checkbox"/>
表面の植生	ひび割れに囲まれた部分が剥離し、地山が露出している(20cm角未満)	c	<input type="checkbox"/>	<input type="checkbox"/>	<input type="checkbox"/>
	吹付けモルタルが大きく崩落して地山が露出している	e	<input type="checkbox"/>	<input type="checkbox"/>	<input type="checkbox"/>
	表面の植生が無い	a	<input checked="" type="checkbox"/>	<input type="checkbox"/>	<input type="checkbox"/>
	苔が表面に繁茂している	a	<input checked="" type="checkbox"/>	<input type="checkbox"/>	<input type="checkbox"/>
水抜き孔からの土砂や湧水	ひび割れに草本類が繁茂している	b	<input checked="" type="checkbox"/>	<input type="checkbox"/>	<input type="checkbox"/>
	ひび割れに木本類が繁茂している	c	<input type="checkbox"/>	<input type="checkbox"/>	<input type="checkbox"/>
	持番事項が無い	a	<input checked="" type="checkbox"/>	<input type="checkbox"/>	<input type="checkbox"/>
打音による空洞・剥離の確認	水抜き孔から水が流出している	b	<input type="checkbox"/>	<input type="checkbox"/>	<input type="checkbox"/>
	水抜き孔から土砂が流出している	c	<input type="checkbox"/>	<input type="checkbox"/>	<input type="checkbox"/>
	・打音によりカンカン、キンキンと高い音がでる(健全な吹付材と地山が密着している状態)	a	<input checked="" type="checkbox"/>	<input type="checkbox"/>	<input type="checkbox"/>
	・打音によりバコバコ、ポコポコと低い音がでる(吹付材が多層化し剥離が生じている状態)	b	<input type="checkbox"/>	<input type="checkbox"/>	<input type="checkbox"/>
【所見】	・打音によりゴゴン、ボンボンと低い音がでる(吹付法面の地山が吸出され空洞が生じている状態)	b	<input checked="" type="checkbox"/>	<input type="checkbox"/>	<input type="checkbox"/>
	・打音した箇所1割未満で確認	c	<input type="checkbox"/>	<input type="checkbox"/>	<input type="checkbox"/>
	・打音によりバコバコ、ポコポコと低い音がでる(吹付材が多層化し剥離が生じている状態)	c	<input type="checkbox"/>	<input type="checkbox"/>	<input type="checkbox"/>
	・打音した箇所1割以上で確認	c	<input type="checkbox"/>	<input type="checkbox"/>	<input type="checkbox"/>



長野県 吹付法面調査表 様式-4 (吹付工変状写真)

管理機関名	長野県			
	飯田建設事務所			
管理機関コード				

事務所番号	5	通番号	264	路線名	(主) 園原インター線	市町村名	阿智村	箇所名	弥七橋下	区間番号	No 34	-	0	~	No 41	-	0	北緯	137	度	41	分	39	秒	東経	35	度	27	分	35	秒
初回点検年月日		2012	年	11	月	12	日	前回点検年月日		年		月		日	今回点検年月日		年		月		日		年		月		日				

【写真1】ひび割れ状況



【写真2】水抜きパイプ状況



【写真3】木本類状況



【写真4】剥落状況



【写真5】ひび割れ状況



7.長寿命化計画修繕箇所

緊急輸送道路の早期に対策が必要な箇所として、健全度 3 以下の吹付法面を抽出しました。

<健全度 1 : 56 箇所>

通番号	緊急輸送路	路線名	市町村名	箇所名
飯田建設事務所				
2	二次	(主)松川大鹿線	大鹿村	小渋峡1号
3	二次	(一)上飯田線	喬木村	赤石トンネル下(1)
4	二次	(一)上飯田線	喬木村	赤石トンネル下(2)
5	二次	(一)上飯田線	喬木村	赤石トンネル下(8)
6	二次	(一)上飯田	喬木村	矢筈10号下(1)
7	二次	(一)上飯田線	喬木村	矢筈18号
14	一次	(国)256号	阿智村	横川
16	一次	(主)園原インター線	阿智村	弥七橋下
20	二次	(国)418号	天龍村	的瀬1号
23	二次	(主)松川大鹿線	大鹿村	松除橋3号(1)
24	二次	(主)松川大鹿線	大鹿村	小渋峡1号(2)
25	二次	(主)松川インター大鹿線	中川村	柳沢(2)
26	二次	(主)松川インター大鹿線	中川村	四徳渡トンネル上
27	二次	(主)松川インター大鹿線	中川村	四徳渡トンネル上(2)
28	二次	(一)上飯田線	喬木村	赤石トンネル下(4)
29	二次	(一)上飯田	喬木村	赤石トンネル下(19)
30	二次	(一)上飯田	喬木村	赤石トンネル下(20)
31	二次	(一)上飯田	喬木村	赤石トンネル下(22)
32	二次	(一)上飯田線	喬木村	矢筈22号下(2)
33	二次	(一)上飯田線	喬木村	矢筈22号下(3)
34	二次	(一)上飯田線	喬木村	氏乗貸又2号(2)
35	一次	(主)園原インター線	阿智村	小柿沢橋下
37	二次	(国)418号	天龍村	十方峡
38	二次	(国)418号	売木村	平谷峠下1号
41	二次	(国)256号	飯田市	水神橋東1号
44	二次	(国)418号	飯田市南信濃	屋形戸
45	二次	(主)飯田富山佐久間線	飯田市	龍江1
46	二次	(主)飯田富山佐久間線	泰阜村	金野1
47	二次	(主)飯田富山佐久間線	泰阜村	万場2
48	二次	(主)飯田富山佐久間線	天龍村	羽衣崎1-9号
49	二次	(主)伊那生田飯田線	豊丘村	台城橋北
50	二次	(主)松川インター大鹿線	大鹿村	松除5号(3)
51	二次	(一)上飯田	喬木村	赤石トンネル下(21)
56	二次	(主)飯田富山佐久間線	飯田市	下久堅南原1
木曾建設事務所				
19	二次	(主)開田三岳福島線	木曾町	小島トンネル下
22	二次	(主)御岳王滝黒沢線	木曾町	大島橋西5-2号
40	二次	(国)361号	木曾町	九蔵峠5号下-1
42	二次	(主)開田三岳福島線	木曾郡木曾町	日向2
松本建設事務所				
8	一次	(国)143号	筑北村	河鹿沢4-5号
9	一次	(国)143号	筑北村	明通トンネル1号
10	一次	(国)158号	松本市安曇	No. 86
11	一次	(国)158号	松本市安曇	No. 140~141
12	一次	(国)158号	松本市安曇	No. 216~217
13	一次	(国)158号	松本市安曇	No. 219
15	一次	(国)158号	松本市安曇	No. 349~352
17	一次	(国)158号	松本市安曇	No. 189~190
18	一次	(国)158号	松本市安曇	No. 263-1
21	二次	(主)奈川木祖線	松本市	No. 64~65
36	一次	(国)153号	塩尻市	善知鳥峠(1)
43	二次	(主)奈川木祖線	松本市	No. 5-1~No. 6-3
安曇野建設事務所				
52	二次	(国)403号	安曇野市	トンネル上
55	二次	(国)403号	安曇野市	李口下
大町建設事務所				
53	二次	(主)大町明科線	大町市	山下
54	二次	(主)大町麻績インター千曲	大町市	清音の滝上
長野建設事務所				
1	二次	(国)406号	長野市	砂田
39	二次	(一)川口田野口篠ノ井線	長野市	梨木上

<健全度2 : 74箇所>

通番号	緊急輸送路	路線名	市町村名	箇所名
佐久建設事務所				
6	二次	(一)東部望月線	佐久市	望月橋東
7	二次	(主)川上佐久線	南相木村	酒舟
13	二次	(主)梓山海ノ口線	南牧村	広瀬
飯田建設事務所				
2	二次	(一)上飯田線	喬木村	氏乗(1)
3	一次	(国)151号	阿南町	老の久保橋南
8	二次	(主)飯田富山佐久間線	飯田市	龍江4
9	二次	(主)飯田富山佐久間線	阿南町	東條
14	一次	(国)256号	阿智村	ひえ畑大橋下3号
15	一次	(国)256号	阿智村	奥宮橋上
16	一次	(主)團原インター線	阿智村	奥宮橋下
24	二次	(主)伊那生田飯田線	豊丘村	台城橋南(1)
25	二次	(主)松川インター大鹿線	中川村	葛島沢上(1)
26	二次	(主)松川インター大鹿線	中川村	葛島沢下
27	二次	(主)松川インター大鹿線	中川村	葛島沢下(2)
28	二次	(主)松川インター大鹿線	中川村	葛島4号
29	二次	(主)松川インター大鹿線	中川村	葛島3号
30	二次	(主)松川インター大鹿線	中川村	半の沢橋(1)
31	二次	(主)松川インター大鹿線	中川村	半の沢橋(3)
32	二次	(主)松川インター大鹿線	中川村	井戸入沢橋(2)
33	二次	(一)上飯田線	喬木村	本谷6号(2)
47	一次	(国)256号	阿智村	別れ沢
48	一次	(主)團原インター線	阿智村	豊滝橋下
49	一次	(主)團原インター線	阿智村	黒川橋下
51	一次	(国)151号	阿南町	大沢橋南2
57	二次	(国)151号	阿南町	発起橋南
58	二次	(国)152号	飯田市上村	向井1-3号
59	二次	(主)飯田富山佐久間線	泰阜村	大町橋北
60	二次	(主)飯田富山佐久間線	阿南町	親田トンネル北
61	二次	(主)松川インター大鹿線	中川村	葛島1号(5)
木曾建設事務所				
10	一次	(国)256号	南木曾町	本洞橋下3号
17	一次	(国)256号	南木曾町	上在郷橋下
34	二次	(主)開田三岳福島線	木曾町	西野川橋上
35	二次	(主)開田三岳福島線	木曾町	三ツ屋
36	二次	(主)開田三岳福島線	木曾町	小島1号
62	一次	(国)256号	南木曾町	本洞橋下1号
63	二次	(一)御岳王滝黒沢線	王滝村	赤沢橋西2号
64	二次	(一)御岳王滝黒沢線	王滝村	赤沢橋西2-1号
65	二次	(一)御岳王滝黒沢線	王滝村	赤沢橋東
71	二次	(国)361号	木曾町	九蔵峠2号上-1
松本建設事務所				
1	一次	(国)143号	筑北村	河鹿沢5-1号
4	一次	(国)403号	麻績村	市野川3号
5	二次	(主)丸子信州新線	筑北村	入川3-2号
11	二次	(主)丸子信州新線	筑北村	修那羅峠
18	一次	(国)143号	筑北村	河鹿沢4-4号
19	一次	(国)143号	筑北村	河鹿沢5-4号
20	一次	(国)158号	松本市安曇	No. 83~83-1
21	一次	(国)158号	松本市安曇	No. 128~129
22	一次	(国)158号	松本市安曇	No. 213~214
23	一次	(国)158号	松本市安曇	No. 381~382
37	一次	(国)143号	安曇野市	高荻橋上
38	一次	(国)143号	松本市	刈谷原
39	一次	(国)143号	松本市	会吉2号下
40	一次	(国)143号	松本市	会吉3-1
41	一次	(国)143号	松本市	会吉3-2号
42	一次	(国)158号	松本市安曇	No. 256
43	一次	(国)158号	松本市安曇	No. 256-3~258-1
44	一次	(国)158号	松本市安曇	No. 263
45	一次	(国)403号	麻績村	西条
46	二次	(主)奈川木祖線	松本市	No. 146-2~147
50	一次	(国)158号	松本市安曇	No. 91
52	一次	(国)143号	安曇野市	高荻橋下
53	一次	(国)158号	松本市安曇	No. 181~182
54	一次	(国)158号	松本市安曇	No. 232
55	二次	(主)奈川木祖線	松本市	No. 25-1
66	一次	(国)158号	松本市安曇	No. 145~146
67	一次	(国)158号	松本市安曇	No. 328
安曇野建設事務所				
72	二次	(国)403号	安曇野市	スノーシェルター上3
73	二次	(国)403号	安曇野市	スノーシェルター上
74	二次	(国)403号	安曇野市	白坂口

大町建設事務所			
56	二次	(主)大町麻績インター千曲線	大町市 相川トンネル北
長野建設事務所			
12	二次	(主)長野大町線	七二会
68	二次	(主)長野大町線	中条日高②
69	二次	(一)信濃信州新線	高橋
70	二次	(一)川口田野口篠ノ井線	小松尾

<健全度3 : 356箇所>

通番号	緊急輸送路	路線名	市町村名	箇所名
佐久建設事務所				
8	指定なし	(主)川上佐久	小海町	除ヶ上
9	指定なし	(主)川上佐久線	小海町	小海トンネル前
10	指定なし	(一)上野小海線	北相木村	通岩橋下
41	二次	(主)川上佐久線	南相木村	宮の西
42	二次	(主)川上佐久線	南相木村	清水
43	二次	(主)川上佐久線	南相木村	酒舟
44	二次	川上佐久線	北相木村	川又
45	指定なし	(主)川上佐久線	小海町	小海トンネル後
76	一次	(国)254号	佐久市	内山トンネル西
113	二次	(主)川上佐久線	南相木村	おみか道
114	指定なし	(主)川上佐久線	小海町	はんね石
215	二次	川上佐久線	北相木村	滝の上
上田建設事務所				
216	指定なし	(国)142号	長和町	旧和田峠5号カーブ
諏訪建設事務所				
188	一次	国152号	茅野市	杖突峠下
伊那建設事務所				
46	二次	国道152号	伊那市	百瀬橋南
201	一次	国道153号	中川村	坂戸橋北3
217	二次	(主)伊那生田飯田線	中川村	井戸久保沢橋手前
327	二次	(主)伊那生田飯田線	駒ヶ根市	火山峠下1
飯田建設事務所				
1	二次	(一)上飯田	喬木村	赤石トンネル下(18)
11	一次	(国)256号	阿智村	下清内路1号
12	二次	(主)松川大鹿線	大鹿村	松除橋2号(3)
13	二次	(一)上飯田線	喬木村	赤石トンネル下(3)
14	二次	(一)上飯田線	喬木村	赤石トンネル下(5)
15	二次	(一)上飯田線	喬木村	赤石トンネル下(6)
16	二次	(一)上飯田線	喬木村	赤石トンネル下(14)
17	二次	(一)上飯田	喬木村	矢筈10号下(2)
18	二次	(一)上飯田線	喬木村	矢筈21号
19	二次	(一)上飯田線	喬木村	矢筈22号下(1)
20	二次	(一)上飯田線	喬木村	矢筈22号下(4)
21	二次	(一)上飯田線	喬木村	氏兼賞又2号(3)
47	二次	(国)151号	阿南町	むじなくほ橋南
48	二次	(国)151号	阿南町	新唐沢橋南
49	二次	(国)151号	阿南町	はかりまき2号橋
50	二次	(国)151号	阿南町	はかりまき3号橋
51	二次	(国)151号	阿南町	平沢橋北
52	二次	(国)256号	飯田市	水神橋東3号
53	二次	(国)256号	飯田市	水神橋東4号
54	二次	(主)飯田富山佐久間線	飯田市	下久堅南原4
55	二次	(主)飯田富山佐久間線	泰阜村	明島~大俵1号橋5
56	二次	(主)飯田富山佐久間線	泰阜村	明島~大俵1号橋6
57	二次	(主)飯田富山佐久間線	泰阜村	田本2
58	二次	(主)飯田富山佐久間線	泰阜村	温田3
59	二次	(主)飯田富山佐久間線	泰阜村	温田1
60	二次	(主)飯田富山佐久間線	天龍村	月見1号
61	二次	(主)伊那生田飯田線	松川町	中の村(2)
77	一次	(国)256号	阿智村	ひえ畑大橋上
78	一次	(国)256号	阿智村	ひえ畑大橋下4号
79	一次	(国)256号	阿智村	川裾1号
80	一次	(国)256号	阿智村	掘割
81	一次	(国)256号	阿智村	平瀬
82	一次	(国)256号	阿智村	別れ沢下
83	一次	(国)256号	阿智村	ひるがみ橋下
84	二次	天竜公園阿智線	泰阜村	唐笠2号(2)
85	一次	(主)園原インター線	阿智村	園原下
86	一次	(主)園原インター線	阿智村	矢平橋下
87	二次	(一)上飯田線	喬木村	大和知1号
88	二次	(一)上飯田線	喬木村	大和知5号-2
115	一次	(国)256号	阿智村	黒川橋下
116	二次	(国)418号	飯田市南信濃	折立1号
117	二次	(国)418号	飯田市南信濃	飯島2-1号
118	二次	(主)飯田富山佐久間線	泰阜村	黒見
119	二次	(主)飯田富山佐久間線	泰阜村	明島
120	二次	(主)飯田富山佐久間線	天龍村	松崎6号
121	二次	(主)松川大鹿線	大鹿村	松除橋2号
122	二次	(主)松川大鹿線	大鹿村	松除橋2号(2)
123	二次	(主)松川大鹿線	大鹿村	桶谷橋下
124	二次	(主)松川大鹿線	大鹿村	小波峡2号

125	二次	(主)松川大鹿線	大鹿村	落合(1)
126	二次	(主)松川インター大鹿線	中川村	葛島沢上(2)
127	二次	(主)松川インター大鹿線	中川村	葛島1号
128	二次	(主)松川インター大鹿線	中川村	葛島1号(2)
129	二次	(主)松川インター大鹿線	中川村	葛島2号
130	二次	(主)松川インター大鹿線	中川村	葛島3号(2)
131	二次	(主)松川インター大鹿線	中川村	葛島3号(3)
132	二次	(主)松川インター大鹿線	中川村	井戸入沢橋(1)
133	二次	(主)松川インター大鹿線	中川村	きりがくぼ橋(1)
134	二次	(主)松川インター大鹿線	中川村	西下トンネル(1)
135	二次	(主)松川インター大鹿線	中川村	柳沢
136	二次	(主)松川インター大鹿線	中川村	四徳さんどう橋1号・2号
137	二次	(主)松川インター大鹿線	中川村	四徳大橋
138	二次	(主)松川インター大鹿線	中川村	四徳渡トンネル上(3)
139	二次	(主)松川インター大鹿線	中川村	四徳渡トンネル上(4)
140	二次	(主)松川インター大鹿線	中川村	四徳渡トンネル上(5)
141	二次	天竜公園阿智線	泰阜村	唐笠2号(3)
142	二次	(一)上飯田線	喬木村	赤石トンネル下(7)
143	二次	(一)上飯田線	喬木村	赤石トンネル下(9)
144	二次	(一)上飯田線	喬木村	赤石トンネル下(10)
145	二次	(一)上飯田線	喬木村	赤石トンネル下(12)
146	二次	(一)上飯田線	喬木村	赤石トンネル下(13)
147	二次	(一)上飯田線	喬木村	矢筈15号
148	二次	(一)上飯田線	喬木村	矢筈22号下(5)
149	二次	(一)上飯田線	喬木村	本谷6号(4)
150	二次	(一)上飯田線	喬木村	氏兼貸又2号-2
151	二次	(一)上飯田線	喬木村	氏兼(3)
152	二次	(一)上飯田線	喬木村	小川太平2号
153	二次	(一)上飯田線	喬木村	小川太平4号-4
154	一次	(国)151号	阿南町	老の久保橋北
155	一次	(国)151号	阿南町	清水橋北
189	二次	(国)152号	飯田市南信濃	押出3-1号
190	一次	(主)園原インター線	阿智村	横川橋下
191	一次	(主)園原インター線	阿智村	バス停横
192	一次	(主)園原インター線	阿智村	高速道横
193	一次	(主)園原インター線	阿智村	大和田橋下
202	二次	(主)飯田富山佐久間線	泰阜村	明島~大俵1号橋1
203	一次	(国)151号	阿南町	富草駐在所北
204	一次	(国)151号	阿南町	見名トンネル南
205	一次	(国)151号	阿南町	見名上橋
218	二次	(国)151号	下條村	火沢橋北
219	二次	(国)151号	下條村	道の駅前1
220	二次	(国)151号	下條村	道の駅2
221	二次	(国)151号	下條村	道の駅前3
222	二次	(国)151号	下條村	道の駅前4
223	二次	(国)151号	阿南町	甘露橋北
224	二次	(国)152号	飯田市上村	向井3号
225	二次	(国)418号	平谷村	大松沢下1号
226	二次	(国)418号	平谷村	入川
227	二次	(国)418号	平谷村	餅小屋
228	二次	(国)418号	平谷村	十郎太
229	二次	(国)418号	売木村	前川橋上
230	二次	(国)418号	天龍村	清水橋下
231	二次	(国)418号	飯田市南信濃	折立3号
232	二次	(国)418号	飯田市南信濃	大町
233	二次	(国)418号	飯田市南信濃	屋形戸1号
234	二次	(国)418号	飯田市南信濃	屋之島
235	二次	(主)飯田富山佐久間線	飯田市	下久堅南原2
236	二次	(主)飯田富山佐久間線	飯田市	下久堅南原3
237	二次	(主)飯田富山佐久間線	飯田市	下久堅南原6
238	二次	(主)飯田富山佐久間線	飯田市	龍江2
239	二次	(主)飯田富山佐久間線	飯田市	龍江3
240	二次	(主)飯田富山佐久間線	飯田市	千栄1
241	二次	(主)飯田富山佐久間線	泰阜村	金野3
242	二次	(主)飯田富山佐久間線	泰阜村	万場5
243	二次	(主)飯田富山佐久間線	泰阜村	万場7
244	二次	(主)飯田富山佐久間線	泰阜村	万場8
245	二次	(主)飯田富山佐久間線	泰阜村	明島~大俵1号橋2
246	二次	(主)飯田富山佐久間線	泰阜村	明島~大俵1号橋3
247	二次	(主)飯田富山佐久間線	泰阜村	明島~大俵1号橋4
248	二次	(主)飯田富山佐久間線	泰阜村	田本4
249	二次	(主)飯田富山佐久間線	泰阜村	田本6

250	二次	(主)飯田富山佐久間線	泰阜村	田本8
251	二次	(主)飯田富山佐久間線	泰阜村	温田4
252	二次	(主)飯田富山佐久間線	泰阜村	温田2
253	二次	(主)飯田富山佐久間線	阿南町	下山橋北
254	二次	(主)飯田富山佐久間線	天龍村	月見2号
255	二次	(主)飯田富山佐久間線	天龍村	月見3号
256	二次	(主)飯田富山佐久間線	天龍村	月見4号
257	二次	(主)飯田富山佐久間線	天龍村	羽衣崎2-1号
258	二次	(主)飯田富山佐久間線	天龍村	羽衣崎4-1号
259	二次	(主)飯田富山佐久間線	天龍村	羽衣崎4-2号
260	二次	(主)飯田富山佐久間線	天龍村	羽衣崎4-5号
261	二次	(主)飯田富山佐久間線	天龍村	羽衣崎4-7号
262	二次	(主)伊那生田飯田線	豊丘村	台城橋南(2)
263	二次	(主)松川大鹿線	大鹿村	松除橋1号
264	二次	(主)松川インター大鹿線	中川村	葛島1号(3)
265	二次	(主)松川インター大鹿線	大鹿村	松除5号
266	二次	(主)松川インター大鹿線	大鹿村	松除5号(2)
267	二次	天竜公園阿智線	泰阜村	金野
268	二次	(主)天竜公園阿智線	泰阜村	唐笠7号(1)
269	二次	(主)天竜公園阿智線	泰阜村	唐笠7号(2)
328	二次	(国)418号	天龍村	福島1-3号
329	二次	(国)418号	天龍村	福島1-2号
330	二次	(国)418号	天龍村	平岡3号
331	二次	(主)飯田富山佐久間線	飯田市	千栄2
332	二次	(主)飯田富山佐久間線	飯田市	千栄5
333	二次	(主)飯田富山佐久間線	泰阜村	金野2
334	二次	(主)飯田富山佐久間線	泰阜村	金野4
335	二次	(主)飯田富山佐久間線	泰阜村	金野5
336	二次	(主)飯田富山佐久間線	泰阜村	万場6
337	二次	(主)飯田富山佐久間線	泰阜村	田本3
338	二次	(主)飯田富山佐久間線	泰阜村	田本7
339	二次	(主)飯田富山佐久間線	天龍村	羽衣崎1-5号
340	二次	(主)飯田富山佐久間線	天龍村	羽衣崎1-6号
341	二次	(主)飯田富山佐久間線	天龍村	羽衣崎4-6号
342	二次	(主)飯田富山佐久間線	天龍村	松崎2号
343	一次	(主)國原インター線	阿智村	野田山
344	二次	(一)上飯田	喬木村	矢笠10号下(3)
木曾建設事務所				
2	二次	(主)開田三岳福島線	木曾町	西野川橋下1
3	二次	(主)開田三岳福島線	木曾町	西野川橋下3
4	二次	(主)開田三岳福島線	木曾町	西野川橋下4
5	二次	(主)開田三岳福島線	木曾町	白川
22	一次	(国)256号	南木曾町	さわら橋下1号
23	一次	(国)256号	南木曾町	さわら橋上
24	一次	(国)256号	南木曾町	ねずご橋下1号
25	一次	(国)256号	南木曾町	あすなろ橋下1号
26	一次	(国)256号	南木曾町	あすなろ橋下2号
27	一次	(国)256号	南木曾町	あすなろ橋橋台取付部
28	一次	(国)256号	南木曾町	こうやまき橋上2号
29	二次	(主)開田三岳福島線	木曾町	冷川
30	二次	(主)開田三岳福島線	木曾町	上条
31	二次	(主)御岳王滝黒沢線	木曾町	大島橋西5-1号
32	二次	(主)御岳王滝黒沢線	木曾町	大島橋東1号
33	二次	(主)御岳王滝黒沢線	木曾町	大島橋東3号
62	二次	(国)361号	木曾町	九蔵砂防ダム下
63	二次	(国)361号	木曾町	九蔵峠5号下-2
64	二次	(国)361号	木曾町	九蔵峠5号下-3
65	二次	(主)開田三岳福島線	木曾郡木曾町	黒田橋横
66	二次	(主)開田三岳福島線	木曾郡木曾町	日向1
67	二次	(主)開田三岳福島線	木曾郡木曾町	日向1号
68	二次	(主)開田三岳福島線	木曾郡木曾町	日向3
69	二次	(主)開田三岳福島線	木曾郡木曾町	日向3号
70	二次	(一)御岳王滝黒沢線	木曾町	鞍馬棧道橋北1号
71	二次	(国)361号	木曾町	九蔵峠2号上-3
89	一次	(国)256号	南木曾町	戸女橋下1号
90	一次	(国)256号	南木曾町	戸女橋下2号
91	一次	(国)256号	南木曾町	田島橋上2号
92	一次	(国)256号	南木曾町	蘭1号
93	一次	(国)256号	南木曾町	木戸沢橋上
156	一次	(国)256号	南木曾町	折戸沢橋
157	一次	(国)256号	南木曾町	さわら橋下2号
158	一次	(国)256号	南木曾町	ねずご橋下2号

159	一次	(国)256号	南木曾町	あすなろ橋下3号
160	一次	(国)256号	南木曾町	あすなろ橋上
161	一次	(国)256号	南木曾町	こうやまき橋下
162	一次	(国)256号	南木曾町	こうやまき橋上1号
163	二次	(主)開田三岳福島線	木曾町	井原
164	二次	(主)開田三岳福島線	木曾町	下殿
194	一次	(国)256号	南木曾町	妻籠橋場1号
195	一次	(国)256号	南木曾町	妻籠橋場2号
196	一次	(国)256号	南木曾町	妻籠橋場3号
197	一次	(国)256号	南木曾町	ひのき橋上2号
198	一次	(国)256号	南木曾町	折戸沢橋2号
206	二次	(主)御岳王滝黒沢線	木曾町	大島橋西5号
270	一次	(国)256号	南木曾町	梨の木橋上
271	一次	(国)256号	南木曾町	梨の木沢橋下2号
272	一次	(国)256号	南木曾町	梨の木沢橋下3号
273	一次	(国)256号	南木曾町	梨の木沢橋上
274	一次	(国)256号	南木曾町	本洞橋下2号
275	二次	(国)361号	木曾町	九蔵峠1号
276	二次	(国)361号	木曾町	九蔵峠2号
277	二次	(国)361号	木曾町	九蔵峠3号
278	二次	(国)361号	木曾町	九蔵峠3号上-2
279	二次	(国)361号	木曾町	九蔵峠6号下
280	二次	(国)361号	木曾町	九蔵峠6号
281	二次	(国)361号	木曾町	九蔵峠7号
282	二次	(国)361号	木曾町	馬橋
283	二次	(国)361号	木曾町	下志水1
284	二次	(主)開田三岳福島線	木曾郡木曾町	桑原1号
285	二次	(主)開田三岳福島線	木曾郡木曾町	桑原2号1
286	二次	(主)開田三岳福島線	木曾郡木曾町	桑原2号2
287	二次	(主)開田三岳福島線	木曾郡木曾町	常盤橋下
288	二次	(一)御岳王滝黒沢線	王滝村	新大又橋北1号
289	二次	(一)御岳王滝黒沢線	王滝村	赤沢橋西1-1号
290	二次	(一)御岳王滝黒沢線	王滝村	赤沢橋西2-2号
291	二次	(一)御岳王滝黒沢線	王滝村	赤沢橋東1-2号
292	二次	(一)御岳王滝黒沢線	王滝村	赤沢橋東2-1号
293	二次	(一)御岳王滝黒沢線	王滝村～木曾町	鞍馬棧道橋
294	二次	(一)御岳王滝黒沢線	王滝村	六段橋北1号
295	二次	(一)御岳王滝黒沢線	王滝村	六段橋北3号
345	一次	(国)256号	南木曾町	梨の木沢橋下1号
346	二次	(国)361号	木曾町	九蔵峠2号下
347	二次	(国)361号	木曾町	九蔵峠2号上-2
348	二次	(国)361号	木曾町	九蔵峠3号上-1
349	二次	(主)奈川木祖線	木祖村	藪原
350	二次	(一)御岳王滝黒沢線	王滝村	鞍馬トンネル南
351	二次	(国)361号	木曾町	九蔵峠3号上-3
松本建設事務所				
34	一次	(国)143号	筑北村	河鹿沢2-1号
35	一次	(国)403号	麻績村	市野川1号
36	二次	(主)丸子信州新線	筑北村	村境
37	二次	(主)奈川木祖線	松本市	No.119
72	一次	(国)403号	麻績村	滝上3-1号
73	一次	(国)403号	麻績村	滝上3-3号
94	一次	(国)143号	筑北村	河鹿沢4-3号
95	一次	(国)143号	筑北村	河鹿沢4-6号
96	一次	(国)158号	松本市安曇	No.81-1
97	一次	(国)158号	松本市安曇	No.89~90
98	一次	(国)158号	松本市安曇	No.104
99	一次	(国)158号	松本市安曇	No.126
100	一次	(国)158号	松本市安曇	No.129~130
101	一次	(国)158号	松本市安曇	No.135
102	一次	(国)158号	松本市安曇	No.136
103	一次	(国)158号	松本市安曇	No.204
104	一次	(国)158号	松本市安曇	No.226~226-1
105	一次	(国)158号	松本市安曇	No.329
106	一次	(国)158号	松本市安曇	No.330
107	一次	(国)158号	松本市安曇	No.331
108	一次	(国)158号	松本市安曇	No.333~334
109	一次	(国)158号	松本市安曇	No.336~337
110	一次	(国)158号	松本市安曇	No.342~343
111	一次	(国)158号	松本市安曇	No.344~345
165	一次	(国)143号	松本市	岡田伊深
166	一次	(国)143号	松本市	会吉1-2号

167	一次	(国)143号	筑北村	河鹿沢2-2号
168	一次	(国)158号	松本市安曇	No. 168
169	一次	(国)158号	松本市安曇	No. 226-2
170	一次	(国)158号	松本市安曇	No. 228
171	一次	(国)158号	松本市安曇	No. 237~237-1
172	一次	(国)158号	松本市安曇	No. 248
173	一次	(国)403号	麻績村	市野川4号
174	一次	(国)403号	麻績村	六工
175	二次	(主)丸子信州新線	筑北村	入川3-1号
176	二次	(一)会田西条(停)線	松本市	二号スノーシェルター下
177	一次	(国)403号	麻績村	下田
199	一次	(国)143号	筑北村	河鹿沢5-2号
200	一次	(国)143号	筑北村	河鹿沢5-3号
207	一次	(国)143号	松本市	会吉1-1号
208	一次	(国)143号	筑北村	河鹿沢1号
209	一次	(国)403号	麻績村	市野川2号
210	一次	(国)403号	麻績村	市野川5号
211	一次	(国)403号	麻績村	横吹橋2号
212	二次	(主)奈川木祖線	松本市	No. 19
213	二次	(主)奈川木祖線	松本市	No. 28
214	二次	(主)奈川木祖線	松本市	No. 72~No. 73
296	一次	(国)158号	松本市安曇	No. 152~157
297	一次	(国)158号	松本市安曇	No. 294~294-3
298	一次	(国)158号	松本市安曇	No. 296~297
299	一次	(国)403号	麻績村	滝上3-2号
300	一次	(国)403号	麻績村	滝上3-4号
301	二次	(主)丸子信州新線	麻績村	東丸山1号
302	二次	(主)丸子信州新線	麻績村	東丸山2号
303	二次	(主)奈川木祖線	松本市	No. 4~No. 5
304	二次	(一)会田西条(停)線	松本市	中川橋上
305	二次	(一)会田西条(停)線	松本市	一号スノーシェルター下
306	二次	(一)会田西条(停)線	松本市	一号スノーシェルター上2号
307	二次	(一)会田西条(停)線	松本市	風越トンネル下
308	二次	(一)会田西条(停)線	筑北村	風越橋下1号
352	一次	(国)158号	松本市安曇	No. 290~292
353	二次	(主)奈川木祖線	松本市	No. 17
安曇野建設事務所				
309	二次	(国)403号	安曇野市	李口中
354	二次	(国)403号	安曇野市	スノーシェルター
大町建設事務所				
310	二次	(主)大町麻績インター千曲	大町市	清音の滝下
長野建設事務所				
6	二次	(国)406号	長野市	荻久保橋
7	二次	(国)406号	長野市	古宮
38	二次	(国)406号	長野市	湯ノ瀬
39	二次	(国)406号	長野市	中峯2
40	二次	(国)406号	長野市	中峯1
74	二次	(主)長野大町線	長野市	七二会
75	二次	(主)信濃信州新線	長野市	坂屋
112	二次	(国)406号	長野市	犬飼口
178	二次	(国)406号	長野市	茂菅
179	二次	(国)406号	長野市	百瀬
180	二次	(国)406号	長野市	中峯洞門
181	二次	(国)406号	長野市	瀬戸トンネル2
182	二次	(国)406号	長野市	瀬戸トンネル1
183	一次	(主)長野真田線	長野市	豊栄3号カーブ
184	一次	(主)長野真田線	長野市	豊栄6号カーブ
185	二次	(主)戸隠篠ノ井線	長野市	豊岡浄水センター
186	二次	(一)栃原北郷信濃線	長野市	追通区
187	二次	(主)丸子信州新線	長野市	牧野島
311	二次	(国)406号(旧道)	長野市	茂菅保育園前
312	二次	(国)406号(旧道)	長野市	裾花橋
313	二次	(国)406号	長野市	善光寺温泉上
314	二次	(主)丸子信州新線	長野市	丙組
315	二次	(主)長野大町線	長野市	中条日下野
316	二次	(主)信濃信州新線	長野市	峠下
317	二次	(主)信濃信州新線	長野市	奥中田
318	二次	(主)戸隠篠ノ井線	長野市	六地藏
319	二次	(主)戸隠篠ノ井線	長野市	六地藏
320	二次	(主)戸隠篠ノ井線	長野市	六地藏
321	二次	(一)川口田野口篠ノ井線	長野市	日合南
322	二次	(一)栃原北郷信濃線	長野市	倉平
323	二次	(一)栃原北郷信濃線	長野市	西組
324	二次	(一)戸隠高原浅川線	長野市	竹ノ下口
325	二次	(一)戸隠高原浅川線	長野市	中曾根
326	二次	(一)栃原北郷信濃線	長野市	追通区2
355	二次	(一)川口田野口篠ノ井線	長野市	梨木下
356	二次	(一)栃原北郷信濃線	長野市	栃原

緊急輸送道路以外の早期に対策が必要な箇所として、健全度3以下の吹付法面を抽出しました。

〈健全度1：79箇所〉

事務所名	路線名	市町村名	箇所名	路線の ランク	安定度 ランク	総合評価
佐久	(主)下仁田浅科線	佐久市	志賀1	β	E	I
上田	傍陽菅平線	上田市	宗次郎	β	E	I
上田	(主)松本和田線	長和町	扉峠下1	β	E	I
伊那	(一)川上唐木沢線	辰野町	下飯沼沢	β	E	I
伊那	伊那駒ヶ岳線	伊那市	板沢	γ	E	I
伊那	西伊那線	中川村	桑原トンネル上	β	E	I
伊那	西伊那線	中川村	竹倉沢橋上1号	β	E	I
伊那	西伊那線	中川村	竹倉沢橋上2号(2)	β	E	I
伊那	西伊那線	中川村	竹倉沢橋上3号	β	E	I
伊那	西伊那線	中川村	下村橋下(2)	β	E	I
伊那	西伊那線	中川村	洞トンネル下(2)	β	E	I
伊那	西伊那線	中川村	洞トンネル下(3)	β	E	I
伊那	駒ヶ根駒ヶ岳公園線	宮田村	372号前	β	E	I
伊那	駒ヶ根駒ヶ岳公園線	宮田村	しらび橋下3号	β	E	I
伊那	駒ヶ根駒ヶ岳公園線	宮田村	野猿6号	β	E	I
伊那	駒ヶ根駒ヶ岳公園線	宮田村	しらび橋下5号	β	E	I
伊那	駒ヶ根駒ヶ岳公園線	駒ヶ根市	2号洞門下(2)	β	E	I
飯田	(主)飯田南木曾線	飯田市	8-1	β	E	I
飯田	(一)栗野御供線	阿南町	113-8	β	E	I
飯田	(国)152	飯田市南信濃	152-65	β	E	I
飯田	(国)152	飯田市南信濃	152-72	β	E	I
飯田	(一)栗野門島(停)線	阿南町	242-11	β	E	I
飯田	(一)深沢阿南線	阿南町	243-10	γ	E	I
飯田	(一)深沢阿南線	阿南町	243-32	γ	E	I
飯田	(一)赤石岳公園線	大鹿村	253-7	β	E	I
飯田	(国)418号	天龍村	418-22	γ	E	I
飯田	(国)418号	天龍村	418-32	γ	E	I
飯田	(国)418号	天龍村	418-33	γ	E	I
飯田	(国)418号	天龍村	418-39	γ	E	I
飯田	(国)418号	天龍村	418-40	γ	E	I
飯田	(国)418号	天龍村	418-41	γ	E	I
飯田	(国)418号	天龍村	418-42	γ	E	I
飯田	(国)418号	天龍村	418-16	γ	E	I
飯田	(国)418号	天龍村	418-17	γ	E	I
飯田	(一)長沢田村線	豊丘村	455-11	β	E	I
飯田	(一)大島阿島線	喬木村	456-19	γ	E	I
飯田	(主)阿南根羽線	阿南町	46-5	β	E	I
飯田	(主)阿南根羽線	阿南町	46-22	β	E	I
飯田	(主)阿南根羽線	売木村	46-61	β	E	I
飯田	(主)阿南根羽線	売木村	46-62	β	E	I
飯田	(主)阿南根羽線	売木村	46-63	β	E	I
飯田	(主)阿南根羽線	売木村	46-68	β	E	I
飯田	(主)阿南根羽線	売木村	46-72	β	E	I
飯田	(主)下條米川飯田線	阿南町	83-5	β	E	I
飯田	(主)下條米川飯田線	阿南町	83-6	β	E	I
飯田	(主)下条米川飯田線	飯田市	83-62	β	E	I
木曾	上松御岳	上松町	樽沢4号	β	E	I
松本	下奈良本豊科線	松本市	天王3号	β	E	I
松本	下奈良本豊科線	松本市	天王4号	β	E	I
松本	下奈良本豊科線	松本市	天王7号	β	E	I
松本	下奈良本豊科線	松本市	くてじ橋下1号	β	E	I
松本	姥神奈良井線	塩尻市	本沢橋上	β	E	I
松本	乗鞍岳線	松本市	位ヶ原2号	β	E	I
松本	大町麻績インタ一千曲線	生坂村	山清路3号中2号	γ	E	I
松本	大町麻績インタ一千曲線	筑北村	差切峡2号中1号	γ	E	I
松本	大町麻績インタ一千曲線	筑北村	差切峡2号中2号	γ	E	I
松本	大町麻績インタ一千曲線	筑北村	差切4号トンネル下2号	γ	E	I
松本	大町麻績インタ一千曲線	筑北村	坂北荘下	γ	E	I
松本	大町麻績インタ一千曲線	筑北村	北沢橋下	γ	E	I
松本	奈川野麦高根線	松本市	本沢1号橋下1号	β	E	I
松本	奈川野麦高根線	松本市	本沢1号橋下2号	β	E	I
松本	奈川野麦高根線	松本市	かくだな沢下	β	E	I
松本	奈川野麦高根線	松本市	野麦峠下1号	β	E	I
松本	奈川野麦高根線	松本市	野麦峠下2号	β	E	I
安曇野	(一)槍ヶ岳矢村線	安曇野市	猿渉沢洞門下1号	γ	E	I

緊急輸送道路以外の早期に対策が必要な箇所として、健全度3以下の吹付法面を抽出しました。

〈健全度1：79箇所〉

事務所名	路線名	市町村名	箇所名	路線の ランク	安定度 ランク	総合評価
大町	(一)上生坂信濃松川(停)線	池田町	温泉下	β	E	I
千曲	(一)小峰稲荷山線	千曲市	11号カーブ上1	γ	E	I
千曲	(一)聖高原千曲線	千曲市	24号~25号カーブ	β	E	I
千曲	(一)聖高原千曲線	千曲市	城山入口2	β	E	I
須坂	(主)豊野南志賀公園線	高山村	滝の湯上	β	E	I
須坂	(主)長野須坂インター線	須坂市	大宮橋上	β	E	I
長野	(主)長野菅平線	長野市	若穂(3)	β	E	I
長野	川口大町線	長野市	信州新町日原西	β	E	I
長野	川口田野口篠ノ井線	長野市	大岡村甲	β	E	I
長野	国道406号	小川村	瀬戸川	β	E	I
長野	国道406号	小川村	瀬戸川	β	E	I
長野	(主)長野信濃線	長野市	坂中1	β	E	I
長野	(主)長野戸隠線	長野市	茂菅2	β	E	I
長野	(主)長野戸隠線	長野市	入山3	β	E	I

〈健全度2：269箇所〉

事務所名	路線名	市町村名	箇所名	路線の ランク	安定度 ランク	総合評価
佐久	(一) 上野小海線	北相木村	8号カーブ	β	D	II
佐久	(一) 下仁田臼田線	佐久市	榑橋下	β	D	II
佐久	(一) 下仁田臼田線	佐久市	雨川ダム横	γ	D	II
佐久	(一) 茅野(停)八子峰公園線	立科町	芦田	α	E	II
佐久	(一) 菱野筒井線	小諸市	菱平	α	E	II
佐久	豊昇茂沢中軽井沢(停)線	御代田町	森泉③	α	E	II
佐久	(主) 梓山海ノ口線	川上村		α	E	II
佐久	(主) 梓山海ノ口線	川上村		α	E	II
佐久	(主) 梓山海ノ口線	川上村		α	E	II
佐久	(主) 梓山海ノ口線	川上村		α	E	II
上田	(一) 鹿教湯別所上田線	上田市	野倉	α	E	II
上田	御牧原大日向線	東御市	大日向(1)	β	D	II
上田	(一) 美ヶ原公園西内線	上田市	巢栗	α	E	II
上田	(一) 美ヶ原公園西内線	上田市	巢栗	α	E	II
上田	(一) 美ヶ原公園西内線	上田市	巢栗	α	E	II
上田	(一) 美ヶ原公園西内線	上田市	巢栗	α	E	II
上田	(一) 美ヶ原公園西内線	上田市	巢栗	α	E	II
上田	(一) 美ヶ原公園西内線	上田市	巢栗	α	E	II
上田	(一) 美ヶ原公園西内線	上田市	巢栗	α	E	II
上田	(一) 美ヶ原公園西内線	上田市	巢栗	α	E	II
上田	(一) 美ヶ原公園西内線	上田市	巢栗	α	E	II
上田	(一) 美ヶ原和田線	長和町	野々入(3)	α	E	II
上田	(一) 美ヶ原和田線	長和町	野々入(2)	α	E	II
上田	(一) 美ヶ原和田線	長和町	野々入(3)	α	E	II
上田	丸子信州新線	青木村	杏掛	β	D	II
上田	(主) 松本和田線	長和町	扉峠下2	β	D	II
上田	(主) 美ヶ原公園沖線	上田市	下武石	α	E	II
上田	(主) 美ヶ原公園沖線	上田市	下武石	α	E	II
上田	406号	上田市	1号橋上	α	E	II
上田	406号	上田市	大洞橋下	α	E	II
上田	406号	上田市	洞門下	α	E	II
上田	(一) 上室賀坂城(停)線	上田市	上室賀1	β	D	II
伊那	伊那生田飯田線	中川村	大草(10)	α	E	II
伊那	伊那生田飯田線	中川村	大草(11)	α	E	II
伊那	伊那生田飯田線	飯島町	日曾利3号	α	E	II
伊那	伊那生田飯田線	飯島町	日曾利(4)	α	E	II
伊那	伊那生田飯田線	飯島町	日曾利(5)	α	E	II
伊那	伊那生田飯田線	駒ヶ根市	穴山(1)	α	E	II
伊那	(一) 川上唐木沢線	辰野町	横川4号	α	E	II
伊那	西伊那線	中川村	竹倉沢橋上2号(1)	β	D	II
伊那	西伊那線	中川村	洞トンネル下(1)	α	E	II
伊那	西伊那線	中川村	板山沢橋上1号	α	E	II
伊那	西伊那線	中川村	発電所上(3)	α	E	II
伊那	西伊那線	中川村	三つ久保大橋上	α	E	II
伊那	(一) 芝平高遠線	伊那市	芝平6号下	β	D	II
伊那	(一) 芝平高遠線	伊那市	落下沢橋下2号	α	E	II
伊那	(一) 芝平高遠線	伊那市	落下沢橋上1号	α	E	II
伊那	(一) 芝平高遠線	伊那市	東高遠下	α	E	II
伊那	(一) 芝平高遠線	伊那市	下東高遠(2)	α	E	II
伊那	(一) 芝平高遠線	伊那市	下東高遠(3)	α	E	II
伊那	駒ヶ根駒ヶ岳公園線	宮田村	桧尾橋下1号	β	D	II
伊那	駒ヶ根駒ヶ岳公園線	宮田村	5.0地点	β	D	II
伊那	駒ヶ根駒ヶ岳公園線	宮田村	北御所2号	β	D	II
伊那	駒ヶ根駒ヶ岳公園線	宮田村	北御所6号	β	D	II
伊那	駒ヶ根駒ヶ岳公園線	宮田村	372号前(2)	β	D	II
伊那	駒ヶ根駒ヶ岳公園線	宮田村	しらび橋下4号	β	D	II
伊那	駒ヶ根駒ヶ岳公園線	宮田村	941号上	β	D	II
諏訪	(一) 茅野(停)八子ヶ峰公園線	茅野市		α	E	II
諏訪	霧ヶ峰東餅屋	下諏訪町	東俣10号	α	E	II
諏訪	霧ヶ峰東餅屋	下諏訪町	東俣12号	α	E	II
諏訪	霧ヶ峰東餅屋	下諏訪町	東俣13号	α	E	II
諏訪	霧ヶ峰東餅屋	諏訪市	四賀	α	E	II
飯田	(主) 飯田南木曾線	飯田市	8-5	β	D	II
飯田	(主) 飯田南木曾線	飯田市	8-12	β	D	II
飯田	(主) 設楽根羽線	根羽村	10-1	α	E	II
飯田	(主) 設楽根羽線	根羽村	10-2	α	E	II

〈健全度2：269箇所〉

事務所名	路線名	市町村名	箇所名	路線の ランク	安定度 ランク	総合評価
飯田	(一)粟野御供線	阿南町	113-1	β	D	II
飯田	(一)粟野御供線	阿南町	113-4	β	D	II
飯田	(一)粟野御供線	阿南町	113-6	β	D	II
飯田	(一)粟野御供線	阿南町	113-7	β	D	II
飯田	国道152号	大鹿村	152-1	β	D	II
飯田	国道152号	大鹿村	152-11	β	D	II
飯田	(国)152号	大鹿村	152-36	β	D	II
飯田	(国)152号	大鹿村	152-38	β	D	II
飯田	国道152号	大鹿村	152-4	β	D	II
飯田	(国)152号	大鹿村	152-41	β	D	II
飯田	(国)152号	大鹿村	152-44	β	D	II
飯田	国道152号	大鹿村	152-5	β	D	II
飯田	(国)152号	大鹿村	152-50	β	D	II
飯田	国道152号	大鹿村	152-7	β	D	II
飯田	国道152号	大鹿村	152-9	β	D	II
飯田	(主)松川大鹿線	松川町	22-1	α	E	II
飯田	(主)松川大鹿線	松川町	22-4	α	E	II
飯田	(主)松川大鹿線	松川町	22-7	α	E	II
飯田	(主)松川大鹿線	松川町	22-25	α	E	II
飯田	(主)松川大鹿線	松川町	22-27	β	D	II
飯田	(主)松川大鹿線	松川町	22-28	β	D	II
飯田	(主)松川大鹿線	大鹿村	22-45	α	E	II
飯田	(主)松川大鹿線	大鹿村	22-61	β	D	II
飯田	(主)松川大鹿線	大鹿村	22-62	β	D	II
飯田	(主)松川大鹿線	大鹿村	22-63	β	D	II
飯田	(一)米川飯田線	飯田市	237-6	α	E	II
飯田	(一)粟野門島(停)線	阿南町	242-4	α	E	II
飯田	(一)粟野門島(停)線	阿南町	242-12	β	D	II
飯田	(一)深沢阿南線	阿南町	243-11	γ	D	II
飯田	(一)深沢阿南線	阿南町	243-16	γ	D	II
飯田	(一)深沢阿南線	阿南町	243-17	γ	D	II
飯田	(一)深沢阿南線	阿南町	243-22	γ	D	II
飯田	(一)深沢阿南線	阿南町	243-28	γ	D	II
飯田	(一)深沢阿南線	阿南町	243-33	γ	D	II
飯田	深沢阿南線	阿南町	243-43	α	E	II
飯田	深沢阿南線	阿南町	243-46	α	E	II
飯田	(一)米川駄科停車場線	飯田市	247-3	α	E	II
飯田	(一)米川駄科停車場線	飯田市	247-4	α	E	II
飯田	(一)米川駄科停車場線	飯田市	247-5	α	E	II
飯田	(一)米川駄科停車場線	飯田市	247-7	α	E	II
飯田	(一)米川駄科停車場線	飯田市	247-12	α	E	II
飯田	(一)下久堅久平線	飯田市	252-1	α	E	II
飯田	(一)赤石岳公園線	大鹿村	253-1	β	D	II
飯田	(一)赤石岳公園線	大鹿村	253-3	β	D	II
飯田	(国)418号	天龍村	418-20	γ	D	II
飯田	(国)418号	天龍村	418-24	γ	D	II
飯田	(国)418号	天龍村	418-25	γ	D	II
飯田	(国)418号	天龍村	418-26	γ	D	II
飯田	(国)418号	天龍村	418-43	γ	D	II
飯田	(国)418号	天龍村	418-44	γ	D	II
飯田	(国)418号	天龍村	418-46	γ	D	II
飯田	(国)418号	天龍村	418-47	γ	D	II
飯田	(国)418号	天龍村	418-48	γ	D	II
飯田	(国)418号	天龍村	418-75	γ	D	II
飯田	(国)418号	平谷村	418-2	α	E	II
飯田	(国)418号	平谷村	418-3	α	E	II
飯田	(国)418号	平谷村	418-7	α	E	II
飯田	(国)418号	平谷村	418-9	α	E	II
飯田	(国)418号	阿南町	418-10	γ	D	II
飯田	(国)418号	阿南町	418-11	γ	D	II
飯田	(国)418号	阿南町	418-12	γ	D	II
飯田	(一)為栗和合線	天龍村	430-1	β	D	II
飯田	(一)為栗和合線	阿南町	430-35	α	E	II
飯田	(一)大河内中河原線	天龍村	446-3	γ	D	II
飯田	(一)大平山松葉線	売木村	447-2	β	D	II
飯田	(一)長沢田村線	豊丘村	455-1	β	D	II

〈健全度2：269箇所〉

事務所名	路線名	市町村名	箇所名	路線の ランク	安定度 ランク	総合評価
飯田	(一) 長沢田村線	豊丘村	455-7	γ	D	II
飯田	(一) 長沢田村線	豊丘村	455-14	β	D	II
飯田	(一) 長沢田村線	豊丘村	455-16	β	D	II
飯田	(一) 長沢田村線	豊丘村	455-20	β	D	II
飯田	(一) 大島阿島線	喬木村	456-6	γ	D	II
飯田	(一) 大島阿島線	喬木村	456-8	γ	D	II
飯田	(一) 大島阿島線	喬木村	456-10	γ	D	II
飯田	(一) 大島阿島線	喬木村	456-12	γ	D	II
飯田	(一) 大島阿島線	喬木村	456-17	γ	D	II
飯田	(一) 大島阿島線	喬木村	456-18	γ	D	II
飯田	(一) 大島阿島線	喬木村	456-20	γ	D	II
飯田	(一) 大島阿島線	喬木村	456-21	γ	D	II
飯田	(一) 大島阿島線	喬木村	456-23	β	D	II
飯田	(一) 大島阿島線	喬木村	456-24	β	D	II
飯田	(一) 大島阿島線	喬木村	456-25	β	D	II
飯田	(一) 大島阿島線	喬木村	456-26	β	D	II
飯田	(一) 大島阿島線	喬木村	456-27	β	D	II
飯田	(一) 大島阿島線	喬木村	456-28	β	D	II
飯田	(主) 阿南根羽線	阿南町	46-2	α	E	II
飯田	(主) 阿南根羽線	阿南町	46-7	β	D	II
飯田	(主) 阿南根羽線	阿南町	46-12	β	D	II
飯田	(主) 阿南根羽線	阿南町	46-18	β	D	II
飯田	(主) 阿南根羽線	阿南町	46-21	β	D	II
飯田	(主) 阿南根羽線	売木村	46-58	β	D	II
飯田	(主) 阿南根羽線	売木村	46-70	β	D	II
飯田	(主) 阿南根羽線	売木村	46-75	α	E	II
飯田	(主) 阿南根羽線	根羽村	46-81	α	E	II
飯田	(主) 阿南根羽線	根羽村	46-82	α	E	II
飯田	(主) 阿南根羽線	根羽村	46-88	α	E	II
飯田	(主) 天竜公園阿智線	阿智村	64-13	β	D	II
飯田	(主) 天竜公園阿智線	阿智村	64-16	β	D	II
飯田	(主) 下條米川飯田線	下條村	83-1	β	D	II
飯田	(主) 下條米川飯田線	下條村	83-2	β	D	II
飯田	(主) 下條米川飯田線	下條村	83-3	β	D	II
飯田	(主) 下條米川飯田線	下條村	83-4	β	D	II
飯田	(主) 下條米川飯田線	泰阜村	83-10	β	D	II
飯田	(主) 下條米川飯田線	泰阜村	83-12	β	D	II
飯田	(主) 下條米川飯田線	泰阜村	83-13	β	D	II
飯田	(主) 下條米川飯田線	泰阜村	83-14	β	D	II
飯田	(主) 下條米川飯田線	泰阜村	83-15	β	D	II
飯田	(主) 下條米川飯田線	泰阜村	83-16	β	D	II
飯田	(主) 下條米川飯田線	泰阜村	83-17	β	D	II
飯田	(主) 下條米川飯田線	泰阜村	83-22	β	D	II
飯田	(主) 下條米川飯田線	泰阜村	83-23	β	D	II
飯田	(主) 下條米川飯田線	泰阜村	83-24	β	D	II
飯田	(主) 下條米川飯田線	泰阜村	83-25	β	D	II
飯田	(主) 下條米川飯田線	泰阜村	83-36	α	E	II
飯田	(主) 下條米川飯田線	泰阜村	83-46	α	E	II
飯田	(主) 下條米川飯田線	泰阜村	83-47	α	E	II
飯田	(主) 下條米川飯田線	飯田市	83-49	α	E	II
飯田	(主) 下條米川飯田線	飯田市	83-53	α	E	II
飯田	(主) 下條米川飯田線	飯田市	83-58	β	D	II
飯田	(主) 下條米川飯田線	飯田市	83-59	β	D	II
飯田	(主) 下條米川飯田線	飯田市	83-60	β	D	II
飯田	(主) 下條米川飯田線	飯田市	83-64	β	D	II
木曾	飯田南木曾線	南木曾町	茶屋上1-2号	β	D	II
木曾	(主) 飯田南木曾線	南木曾町	八ッ巻6号上	α	E	II
木曾	(国)361号	木曾町	越	β	D	II
木曾	(一) 川合中畑線	木曾町	川合1号	β	D	II
木曾	(一) 川合中畑線	木曾町	川合2号	β	D	II
木曾	(一) 川合中畑線	木曾町	広はん橋南	β	D	II
木曾	上松御岳	木曾町	羽入2号	β	D	II
松本	上生坂信濃松川(停)線	生坂村	草尾1号	γ	D	II
松本	下奈良本豊科線	松本市	保福寺町	β	D	II
松本	下奈良本豊科線	松本市	天王1号	γ	D	II
松本	下奈良本豊科線	松本市	天王8号	β	D	II

〈健全度2：269箇所〉

事務所名	路線名	市町村名	箇所名	路線の ランク	安定度 ランク	総合評価
長野	(一)小川長野線	長野市	大字山田中	β	D	II
長野	(一)小川長野線	長野市	塩生乙	β	D	II
長野	(一)入山小市線	長野市	入山①	β	D	II
長野	(主)長野戸隠線	長野市	上ヶ屋	β	D	II
長野	(主)長野戸隠線	長野市	広瀬1	β	D	II

〈健全度3：441箇所〉

事務所名	路線名	市町村名	箇所名	路線の ランク	安定度 ランク	総合評価
佐久	(一) 上野小海線	北相木村	2号カーブ	β	C	Ⅲ
佐久	(一) 上野小海線	北相木村	まがき2号橋	γ	C	Ⅲ
佐久	(一) 上野小海線	北相木村	加和志湖横	β	C	Ⅲ
佐久	(一) 下仁田臼田線	佐久市	第1隧道先	β	C	Ⅲ
佐久	(一) 下仁田臼田線	佐久市	第1隧道先	γ	C	Ⅲ
佐久	(一) 下仁田臼田線	佐久市	第1隧道先	γ	C	Ⅲ
佐久	(一) 下仁田臼田線	佐久市	権現堂下	β	C	Ⅲ
佐久	(一) 下仁田臼田線	佐久市	雨川ダム下	γ	C	Ⅲ
佐久	(一) 下仁田臼田線	佐久市	雨川ダム横	γ	C	Ⅲ
佐久	(一) 下仁田臼田線	佐久市	雨川ダム上	γ	C	Ⅲ
佐久	(一) 松原湖高原線	小海町		α	D	Ⅲ
佐久	(一) 松原湖高原線	小海町		α	D	Ⅲ
佐久	(一) 松原湖高原線	小海町		α	D	Ⅲ
佐久	(一) 百沢臼田線	佐久市	大木	α	D	Ⅲ
佐久	(一) 菱沢筒井線	小諸市	菱平	α	D	Ⅲ
佐久	豊昇茂沢中軽井沢(停)線	御代田町	豊昇	α	D	Ⅲ
佐久	豊昇茂沢中軽井沢(停)線	御代田町	浅間隠②	α	D	Ⅲ
佐久	豊昇茂沢中軽井沢(停)線	御代田町	森泉①	α	D	Ⅲ
佐久	豊昇茂沢中軽井沢(停)線	御代田町	森泉②	α	D	Ⅲ
佐久	豊昇茂沢中軽井沢(停)線	御代田町	森泉④	α	D	Ⅲ
佐久	豊昇茂沢中軽井沢(停)線	御代田町	森泉⑤	α	D	Ⅲ
佐久	豊昇茂沢中軽井沢(停)線	軽井沢町	杉瓜②	α	D	Ⅲ
佐久	豊昇茂沢中軽井沢(停)線	軽井沢町	杉瓜①	α	D	Ⅲ
佐久	(主)下仁田浅科線	佐久市	西駒入	β	C	Ⅲ
佐久	(主)下仁田浅科線	佐久市	志賀(41)	β	C	Ⅲ
佐久	(主)下仁田浅科線	佐久市	志賀2	β	C	Ⅲ
佐久	(主)梓山海ノ口線	川上村		α	D	Ⅲ
佐久	(国)299号	佐久穂町	12号カーブ下	β	C	Ⅲ
佐久	(国)299号	佐久穂町	川久保	β	C	Ⅲ
佐久	(国)299号	佐久穂町	馬返	β	C	Ⅲ
上田	丸子北御牧東部線	東御市	浦久保(1)	α	D	Ⅲ
上田	東御孺恋	東御市	60番観音下	α	D	Ⅲ
上田	(一)上室賀坂城(停)線	上田市	上室賀	β	C	Ⅲ
上田	(一)真田新田線	上田市	上室賀	β	C	Ⅲ
上田	(一)真田新田線	上田市	上室賀	β	C	Ⅲ
上田	(一)真田新田線	上田市	上室賀	β	C	Ⅲ
伊那	(国)152号	伊那市	和泉原(3)	α	D	Ⅲ
伊那	(国)152号	伊那市	和泉原(4)	α	D	Ⅲ
伊那	(国)152号	伊那市	和泉原(5)	α	D	Ⅲ
伊那	(国)152号	伊那市	和泉原(6)	α	D	Ⅲ
伊那	(国)152号	伊那市	中沢峠上	β	C	Ⅲ
伊那	伊那生田飯田線	中川村	大草(8)	α	D	Ⅲ
伊那	伊那生田飯田線	駒ヶ根市	穴山1号、2号	α	D	Ⅲ
伊那	(一)川上唐木沢線	辰野町	横川	β	C	Ⅲ
伊那	伊那駒ヶ岳線	伊那市	小屋敷橋前	γ	C	Ⅲ
伊那	伊那駒ヶ岳線	伊那市	小屋敷橋上	γ	C	Ⅲ
伊那	西伊那線	中川村	紅葉橋上(1)	α	D	Ⅲ
伊那	西伊那線	中川村	下村橋下(1)	β	C	Ⅲ
伊那	西伊那線	中川村	発電所上(1)	α	D	Ⅲ
伊那	西伊那線	中川村	発電所上(2)	α	D	Ⅲ
伊那	西伊那線	駒ヶ根市	百々目木下	β	C	Ⅲ
伊那	(一)芝平高遠線	伊那市	No.05	α	D	Ⅲ
伊那	(一)芝平高遠線	伊那市	下東高遠(1)	α	D	Ⅲ
伊那	(主)駒ヶ根長谷線	駒ヶ根市	大坪(1)	α	D	Ⅲ
伊那	(主)駒ヶ根長谷線	駒ヶ根市	南海	α	D	Ⅲ
伊那	(主)駒ヶ根長谷線	駒ヶ根市	加納橋上2号	β	C	Ⅲ
伊那	駒ヶ根駒ヶ岳公園線	宮田村	野猿2号	β	C	Ⅲ
伊那	駒ヶ根駒ヶ岳公園線	宮田村	桧尾橋下1号下	β	C	Ⅲ
伊那	駒ヶ根駒ヶ岳公園線	宮田村	桧尾橋下1号上	β	C	Ⅲ
伊那	駒ヶ根駒ヶ岳公園線	宮田村	桧尾橋上4号下(1)	β	C	Ⅲ
伊那	駒ヶ根駒ヶ岳公園線	宮田村	桧尾橋上4号下	β	C	Ⅲ
伊那	駒ヶ根駒ヶ岳公園線	宮田村	桧尾橋上4号	β	C	Ⅲ
伊那	駒ヶ根駒ヶ岳公園線	宮田村	野猿3号	β	C	Ⅲ
伊那	駒ヶ根駒ヶ岳公園線	宮田村	O O 1号前下	β	C	Ⅲ
伊那	駒ヶ根駒ヶ岳公園線	宮田村	001号前	β	C	Ⅲ

〈健全度3：441箇所〉

事務所名	路線名	市町村名	箇所名	路線の ランク	安定度 ランク	総合評価
伊那	駒ヶ根駒ヶ岳公園線	宮田村	北御所5号	β	C	Ⅲ
伊那	駒ヶ根駒ヶ岳公園線	宮田村	北御所5号-2	β	C	Ⅲ
伊那	駒ヶ根駒ヶ岳公園線	宮田村	372号前上(1)	β	C	Ⅲ
伊那	駒ヶ根駒ヶ岳公園線	宮田村	742号前下(1)	β	C	Ⅲ
伊那	駒ヶ根駒ヶ岳公園線	宮田村	742号前下(2)	β	C	Ⅲ
伊那	駒ヶ根駒ヶ岳公園線	宮田村	091号下(2)	β	C	Ⅲ
伊那	駒ヶ根駒ヶ岳公園線	宮田村	桧尾橋南上	β	C	Ⅲ
伊那	駒ヶ根駒ヶ岳公園線	宮田村	桧尾橋南3下	β	C	Ⅲ
伊那	駒ヶ根駒ヶ岳公園線	駒ヶ根市	中御所ト礼下	β	C	Ⅲ
伊那	駒ヶ根駒ヶ岳公園線	駒ヶ根市	中御所ト礼上	β	C	Ⅲ
伊那	駒ヶ根駒ヶ岳公園線	駒ヶ根市	取水口上2号上	β	C	Ⅲ
伊那	駒ヶ根駒ヶ岳公園線	駒ヶ根市	取水口上2号下	β	C	Ⅲ
伊那	駒ヶ根駒ヶ岳公園線	駒ヶ根市	取水口上6号下	β	C	Ⅲ
伊那	駒ヶ根駒ヶ岳公園線	駒ヶ根市	取水口上6号	β	C	Ⅲ
伊那	駒ヶ根駒ヶ岳公園線	駒ヶ根市	中御所橋1号	β	C	Ⅲ
諏訪	(一)諏訪茅野線	諏訪市		α	D	Ⅲ
諏訪	霧ヶ峰東餅屋	下諏訪町	東俣5号	α	D	Ⅲ
諏訪	霧ヶ峰東餅屋	下諏訪町	東俣8号	α	D	Ⅲ
飯田	(主)飯田南木曾線	飯田市	8-2	β	C	Ⅲ
飯田	(主)飯田南木曾線	飯田市	8-4	β	C	Ⅲ
飯田	(主)飯田南木曾線	飯田市	8-6	β	C	Ⅲ
飯田	(主)飯田南木曾線	飯田市	8-7	β	C	Ⅲ
飯田	(主)飯田南木曾線	飯田市	8-8	β	C	Ⅲ
飯田	(主)飯田南木曾線	飯田市	8-9	β	C	Ⅲ
飯田	(主)飯田南木曾線	飯田市	8-10	β	C	Ⅲ
飯田	(主)飯田南木曾線	飯田市	8-11	β	C	Ⅲ
飯田	(主)飯田南木曾線	飯田市	8-13	β	C	Ⅲ
飯田	(一)月瀬上矢作線	根羽村	101-2	α	D	Ⅲ
飯田	(一)粟野御供線	阿南町	113-2	β	C	Ⅲ
飯田	(一)粟野御供線	阿南町	113-3	β	C	Ⅲ
飯田	(一)粟野御供線	阿南町	113-5	β	C	Ⅲ
飯田	(一)粟野御供線	阿南町	113-9	β	C	Ⅲ
飯田	(一)粟野御供線	阿南町	113-10	β	C	Ⅲ
飯田	国道152号	大鹿村	152-10	β	C	Ⅲ
飯田	国道152号	大鹿村	152-13	β	C	Ⅲ
飯田	国道152号	大鹿村	152-14	β	C	Ⅲ
飯田	国道152号	大鹿村	152-16	β	C	Ⅲ
飯田	国道152号	大鹿村	152-19	β	C	Ⅲ
飯田	国道152号	大鹿村	152-23	β	C	Ⅲ
飯田	国道152号	大鹿村	152-3	β	C	Ⅲ
飯田	(国)152号	大鹿村	152-31	α	D	Ⅲ
飯田	(国)152号	大鹿村	152-32	α	D	Ⅲ
飯田	(国)152号	大鹿村	152-39	β	C	Ⅲ
飯田	(国)152号	大鹿村	152-42	β	C	Ⅲ
飯田	(国)152号	大鹿村	152-43	β	C	Ⅲ
飯田	(国)152号	大鹿村	152-45	β	C	Ⅲ
飯田	(国)152号	大鹿村	152-46	β	C	Ⅲ
飯田	(国)152号	大鹿村	152-51	β	C	Ⅲ
飯田	(国)152号	大鹿村	152-52	β	C	Ⅲ
飯田	(国)152	飯田市上村	152-53	β	C	Ⅲ
飯田	(国)152	飯田市上村	152-54	β	C	Ⅲ
飯田	(国)152	飯田市上村	152-55	β	C	Ⅲ
飯田	(国)152	飯田市上村	152-56	β	C	Ⅲ
飯田	国道152号	大鹿村	152-6	β	C	Ⅲ
飯田	(国)152	飯田市南信濃	152-63	β	C	Ⅲ
飯田	(国)152	飯田市南信濃	152-64	β	C	Ⅲ
飯田	(国)152	飯田市南信濃	152-66	β	C	Ⅲ
飯田	(国)152	飯田市南信濃	152-69	β	C	Ⅲ
飯田	(国)152	飯田市南信濃	152-71	β	C	Ⅲ
飯田	国道152号	大鹿村	152-8	β	C	Ⅲ
飯田	(主)松川大鹿線	松川町	22-8	α	D	Ⅲ
飯田	(主)松川大鹿線	松川町	22-13	α	D	Ⅲ
飯田	(主)松川大鹿線	松川町	22-19	α	D	Ⅲ
飯田	(主)松川大鹿線	松川町	22-24	β	C	Ⅲ
飯田	(主)松川大鹿線	松川町	22-29	β	C	Ⅲ
飯田	(主)松川大鹿線	松川町	22-41	α	D	Ⅲ
飯田	(主)松川大鹿線	松川町	22-42	α	D	Ⅲ

〈健全度3：441箇所〉

事務所名	路線名	市町村名	箇所名	路線の ランク	安定度 ランク	総合評価
飯田	(主) 松川大鹿線	大鹿村	22-46	α	D	Ⅲ
飯田	(主) 松川大鹿線	大鹿村	22-48	α	D	Ⅲ
飯田	(主) 松川大鹿線	大鹿村	22-49	α	D	Ⅲ
飯田	(主) 松川大鹿線	大鹿村	22-51	α	D	Ⅲ
飯田	(主) 松川大鹿線	大鹿村	22-55	α	D	Ⅲ
飯田	(主) 松川大鹿線	大鹿村	22-59	β	C	Ⅲ
飯田	国道152号	大鹿村	22-60	β	C	Ⅲ
飯田	(一) 時又中村線	飯田市	233-5	α	D	Ⅲ
飯田	(一) 時又中村線	飯田市	233-6	α	D	Ⅲ
飯田	(一) 田中乱橋線	飯田市	234-2	α	D	Ⅲ
飯田	(一) 米川飯田線	飯田市	237-4	α	D	Ⅲ
飯田	(一) 粟野門島(停)線	阿南町	242-6	α	D	Ⅲ
飯田	(一) 粟野門島(停)線	阿南町	242-14	β	C	Ⅲ
飯田	(一) 粟野門島(停)線	阿南町	242-15	β	C	Ⅲ
飯田	(一) 粟野門島(停)線	阿南町	242-16	β	C	Ⅲ
飯田	(一) 深沢阿南線	阿南町	243-9	γ	C	Ⅲ
飯田	(一) 深沢阿南線	阿南町	243-12	γ	C	Ⅲ
飯田	(一) 深沢阿南線	阿南町	243-13	γ	C	Ⅲ
飯田	(一) 深沢阿南線	阿南町	243-23	γ	C	Ⅲ
飯田	(一) 深沢阿南線	阿南町	243-25	γ	C	Ⅲ
飯田	(一) 深沢阿南線	阿南町	243-26	γ	C	Ⅲ
飯田	(一) 深沢阿南線	阿南町	243-27	γ	C	Ⅲ
飯田	(一) 深沢阿南線	阿南町	243-29	γ	C	Ⅲ
飯田	(一) 深沢阿南線	阿南町	243-31	γ	C	Ⅲ
飯田	(一) 深沢阿南線	阿南町	243-34	γ	C	Ⅲ
飯田	深沢阿南線	阿南町	243-44	α	D	Ⅲ
飯田	深沢阿南線	阿南町	243-48	α	D	Ⅲ
飯田	深沢阿南線	阿南町	243-52	α	D	Ⅲ
飯田	深沢阿南線	阿南町	243-56	α	D	Ⅲ
飯田	深沢阿南線	阿南町	243-63	α	D	Ⅲ
飯田	(一) 深沢阿南線	阿南町	243-67	β	C	Ⅲ
飯田	(一) 深沢阿南線	阿南町	243-68	β	C	Ⅲ
飯田	(一) 深沢阿南線	阿南町	243-69	β	C	Ⅲ
飯田	(一) 下久堅知久平線	飯田市	252-6	α	D	Ⅲ
飯田	(一) 赤石岳公園線	大鹿村	253-2	α	D	Ⅲ
飯田	(一) 赤石岳公園線	大鹿村	253-8	β	C	Ⅲ
飯田	(一) 赤石岳公園線	大鹿村	253-9	β	C	Ⅲ
飯田	(一) 赤石岳公園線	大鹿村	253-10	β	C	Ⅲ
飯田	(一) 赤石岳公園線	大鹿村	253-11	β	C	Ⅲ
飯田	(一) 赤石岳公園線	大鹿村	253-13	β	C	Ⅲ
飯田	(一) 赤石岳公園線	大鹿村	253-16	β	C	Ⅲ
飯田	(一) 赤石岳公園線	大鹿村	253-18	β	C	Ⅲ
飯田	(国) 256号	飯田市	256-3	α	D	Ⅲ
飯田	(国) 256号	飯田市	256-4	α	D	Ⅲ
飯田	(国) 256号	飯田市	256-6	α	D	Ⅲ
飯田	(国) 256号	飯田市	256-7	α	D	Ⅲ
飯田	(国) 418号	天龍村	418-29	γ	C	Ⅲ
飯田	(国) 418号	天龍村	418-36	γ	C	Ⅲ
飯田	(国) 418号	天龍村	418-45	γ	C	Ⅲ
飯田	(国) 418号	天龍村	418-49	γ	C	Ⅲ
飯田	(国) 418号	天龍村	418-50	γ	C	Ⅲ
飯田	(国) 418号	天龍村	418-54	γ	C	Ⅲ
飯田	(国) 418号	天龍村	418-56	γ	C	Ⅲ
飯田	(国) 418号	天龍村	418-61	γ	C	Ⅲ
飯田	(国) 418号	天龍村	418-64	γ	C	Ⅲ
飯田	(国) 418号	天龍村	418-65	γ	C	Ⅲ
飯田	(国) 418号	天龍村	418-72	γ	C	Ⅲ
飯田	(国) 418号	天龍村	418-74	γ	C	Ⅲ
飯田	(国) 418号	天龍村	418-77	γ	C	Ⅲ
飯田	(国) 418号	天龍村	418-79	γ	C	Ⅲ
飯田	(国) 418号	天龍村	418-80	γ	C	Ⅲ
飯田	(国) 418号	天龍村	418-82	γ	C	Ⅲ
飯田	(国) 418号	平谷村	418-4	α	D	Ⅲ
飯田	(国) 418号	阿南町	418-13	γ	C	Ⅲ
飯田	(国) 418号	天龍村	418-14	γ	C	Ⅲ
飯田	(国) 418号	天龍村	418-15	γ	C	Ⅲ

〈健全度3：441箇所〉

事務所名	路線名	市町村名	箇所名	路線の ランク	安定度 ランク	総合評価
飯田	(一)為栗和合線	阿南町	430-17	α	D	Ⅲ
飯田	(一)為栗和合線	阿南町	430-19	α	D	Ⅲ
飯田	(一)為栗和合線	阿南町	430-20	α	D	Ⅲ
飯田	(一)為栗和合線	阿南町	430-24	α	D	Ⅲ
飯田	(一)為栗和合線	阿南町	430-31	α	D	Ⅲ
飯田	(一)大河内中河原線	天龍村	446-2	γ	C	Ⅲ
飯田	(一)大河内中河原線	天龍村	446-6	γ	C	Ⅲ
飯田	(一)大河内中河原線	天龍村	446-7	γ	C	Ⅲ
飯田	(一)大河内中河原線	天龍村	446-10	γ	C	Ⅲ
飯田	(一)大河内中河原線	天龍村	446-11	γ	C	Ⅲ
飯田	(一)大平山松葉線	売木村	447-1	β	C	Ⅲ
飯田	(一)長沢田村線	豊丘村	455-3	γ	C	Ⅲ
飯田	(一)長沢田村線	豊丘村	455-4	β	C	Ⅲ
飯田	(一)長沢田村線	豊丘村	455-9	β	C	Ⅲ
飯田	(一)長沢田村線	豊丘村	455-10	β	C	Ⅲ
飯田	(一)長沢田村線	豊丘村	455-12	β	C	Ⅲ
飯田	(一)長沢田村線	豊丘村	455-15	β	C	Ⅲ
飯田	(一)長沢田村線	豊丘村	455-17	β	C	Ⅲ
飯田	(一)長沢田村線	豊丘村	455-18	β	C	Ⅲ
飯田	(一)長沢田村線	豊丘村	455-19	β	C	Ⅲ
飯田	(一)大島阿島線	喬木村	456-1	γ	C	Ⅲ
飯田	(一)大島阿島線	喬木村	456-2	γ	C	Ⅲ
飯田	(一)大島阿島線	喬木村	456-4	γ	C	Ⅲ
飯田	(一)大島阿島線	喬木村	456-7	γ	C	Ⅲ
飯田	(一)大島阿島線	喬木村	456-9	γ	C	Ⅲ
飯田	(一)大島阿島線	喬木村	456-13	γ	C	Ⅲ
飯田	(一)大島阿島線	喬木村	456-15	γ	C	Ⅲ
飯田	(一)大島阿島線	喬木村	456-29	β	C	Ⅲ
飯田	(一)大島阿島線	喬木村	456-30	β	C	Ⅲ
飯田	(主)阿南根羽線	阿南町	46-14	β	C	Ⅲ
飯田	(主)阿南根羽線	阿南町	46-20	β	C	Ⅲ
飯田	(主)阿南根羽線	阿南町	46-23	β	C	Ⅲ
飯田	(主)阿南根羽線	阿南町	46-26	β	C	Ⅲ
飯田	(主)阿南根羽線	阿南町	46-34	β	C	Ⅲ
飯田	(主)阿南根羽線	阿南町	46-50	α	D	Ⅲ
飯田	(主)阿南根羽線	売木村	46-54	β	C	Ⅲ
飯田	(主)阿南根羽線	売木村	46-59	β	C	Ⅲ
飯田	(主)阿南根羽線	売木村	46-64	β	C	Ⅲ
飯田	(主)阿南根羽線	売木村	46-66	β	C	Ⅲ
飯田	(主)阿南根羽線	売木村	46-69	β	C	Ⅲ
飯田	(主)阿南根羽線	売木村	46-77	α	D	Ⅲ
飯田	(主)阿南根羽線	根羽村	46-84	α	D	Ⅲ
飯田	(主)阿南根羽線	根羽村	46-89	α	D	Ⅲ
飯田	(主)阿南根羽線	根羽村	46-91	α	D	Ⅲ
飯田	(主)阿南根羽線	根羽村	46-92	α	D	Ⅲ
飯田	(主)阿南根羽線	根羽村	46-93	α	D	Ⅲ
飯田	(一)親田中村線	下條村	491-2	α	D	Ⅲ
飯田	(一)親田中村線	下條村	491-3	α	D	Ⅲ
飯田	(一)親田中村線	下條村	491-4	α	D	Ⅲ
飯田	(一)天竜峡(停)下平線	飯田市	492-2	α	D	Ⅲ
飯田	(主)天竜公園阿智線	下條村	64-1	α	D	Ⅲ
飯田	(主)天竜公園阿智線	下條村	64-3	α	D	Ⅲ
飯田	(主)天竜公園阿智線	阿智村	64-14	β	C	Ⅲ
飯田	(主)天竜公園阿智線	阿智村	64-15	β	C	Ⅲ
飯田	(主)下條米川飯田線	阿南町	83-7	β	C	Ⅲ
飯田	(主)下條米川飯田線	泰阜村	83-8	β	C	Ⅲ
飯田	(主)下條米川飯田線	泰阜村	83-9	β	C	Ⅲ
飯田	(主)下條米川飯田線	泰阜村	83-11	β	C	Ⅲ
飯田	(主)下條米川飯田線	泰阜村	83-18	β	C	Ⅲ
飯田	(主)下條米川飯田線	泰阜村	83-19	β	C	Ⅲ
飯田	(主)下條米川飯田線	泰阜村	83-20	β	C	Ⅲ
飯田	(主)下條米川飯田線	泰阜村	83-21	β	C	Ⅲ
飯田	(主)下條米川飯田線	泰阜村	83-32	α	D	Ⅲ
飯田	(主)下條米川飯田線	泰阜村	83-37	α	D	Ⅲ
飯田	(主)下條米川飯田線	泰阜村	83-41	α	D	Ⅲ
飯田	(主)下條米川飯田線	泰阜村	83-43	α	D	Ⅲ

〈健全度3：441箇所〉

事務所名	路線名	市町村名	箇所名	路線の ランク	安定度 ランク	総合評価
飯田	(主)下条米川飯田線	泰阜村	83-44	α	D	Ⅲ
飯田	(主)下条米川飯田線	飯田市	83-48	α	D	Ⅲ
飯田	(主)下条米川飯田線	飯田市	83-50	α	D	Ⅲ
飯田	(主)下条米川飯田線	飯田市	83-54	α	D	Ⅲ
飯田	(主)下条米川飯田線	飯田市	83-56	β	C	Ⅲ
飯田	(主)下条米川飯田線	飯田市	83-57	β	C	Ⅲ
飯田	(主)下条米川飯田線	飯田市	83-63	β	C	Ⅲ
飯田	(主)下条米川飯田線	飯田市	83-65	α	D	Ⅲ
飯田	(主)下条米川飯田線	飯田市	83-69	α	D	Ⅲ
木曾	中津川南木曾線	南木曾町	下り谷3号	β	C	Ⅲ
飯田	飯田南木曾線	南木曾町	八ッ巻23号	β	C	Ⅲ
木曾	飯田南木曾線	南木曾町	八ッ巻22号	β	C	Ⅲ
木曾	(主)飯田南木曾線	南木曾町	八ッ巻8-1号	α	D	Ⅲ
木曾	(一)御岳王滝黒沢線	王滝村	大又1号	β	C	Ⅲ
木曾	上松御岳	上松町	小川2号	β	C	Ⅲ
木曾	上松御岳	上松町	小川3号	β	C	Ⅲ
木曾	上松御岳	上松町	焼笹上1号	β	C	Ⅲ
木曾	上松御岳	上松町	焼笹上2号	β	C	Ⅲ
木曾	上松御岳	上松町	焼笹上3号	β	C	Ⅲ
木曾	上松御岳	上松町	樽沢2号	β	C	Ⅲ
木曾	上松御岳	上松町	樽沢3号	β	C	Ⅲ
木曾	上松御岳	上松町	樽沢5号	β	C	Ⅲ
松本	下奈良本豊科線	松本市	天王2号	β	C	Ⅲ
松本	下奈良本豊科線	松本市	天王5号	β	C	Ⅲ
松本	下奈良本豊科線	松本市	天王6号	β	C	Ⅲ
松本	姥神奈良井線	塩尻市	奈良井ダム上3号	β	C	Ⅲ
松本	姥神奈良井線	塩尻市	奈良井ダム上5号-2	β	C	Ⅲ
松本	姥神奈良井線	塩尻市	上ノ原橋下	β	C	Ⅲ
松本	姥神奈良井線	塩尻市	カンベヤ沢橋下	β	C	Ⅲ
松本	姥神奈良井線	塩尻市	栢窪橋上1号	β	C	Ⅲ
松本	姥神奈良井線	塩尻市	栢窪橋上2号	β	C	Ⅲ
松本	姥神奈良井線	塩尻市	栢窪橋下	β	C	Ⅲ
松本	姥神奈良井線	塩尻市	国道19号鳥居トンネル地	β	C	Ⅲ
松本	樽川岡谷線	塩尻市	賛川3号	α	D	Ⅲ
松本	白骨温泉線	松本市	泡の湯下3号下1号	γ	C	Ⅲ
松本	白骨温泉線	松本市	Zカーブ下	β	C	Ⅲ
松本	白骨温泉線	松本市	3号退避所下1号	β	C	Ⅲ
松本	白骨温泉線	松本市	国道側ゲート上	β	C	Ⅲ
松本	真田新田線	筑北村	真田(待避所前)	β	C	Ⅲ
松本	聖高原杉崎線	筑北村	聖高原下3号	α	D	Ⅲ
松本	上高地公園線	松本市	穂影橋下1号	γ	C	Ⅲ
松本	乗鞍岳線	松本市	位ヶ原下3号	γ	C	Ⅲ
松本	大町麻績インタ一千曲線	生坂村	山清路5号中2号	γ	C	Ⅲ
松本	大町麻績インタ一千曲線	生坂村	山清路5号中3号	γ	C	Ⅲ
松本	大町麻績インタ一千曲線	生坂村	山清路5号中4号	γ	C	Ⅲ
松本	大町麻績インタ一千曲線	生坂村	村道込路橋交差点	γ	C	Ⅲ
松本	大町麻績インタ一千曲線	生坂村	中込	γ	C	Ⅲ
松本	大町麻績インタ一千曲線	生坂村	重2号	γ	C	Ⅲ
松本	大町麻績インタ一千曲線	筑北村	差切峡2号中3号	γ	C	Ⅲ
松本	奈川野麦高根線	松本市	帯沢橋下(退避所前)	β	C	Ⅲ
松本	奈川野麦高根線	松本市	歴史の里奥	β	C	Ⅲ
松本	奈川野麦高根線	松本市	展望広場前	β	C	Ⅲ
安曇野	(一)矢室明科線	安曇野市	大足2号	α	D	Ⅲ
安曇野	(一)槍ヶ岳矢村線	安曇野市	西中小屋沢上1号	γ	C	Ⅲ
安曇野	(一)槍ヶ岳矢村線	安曇野市	西中小屋沢下	γ	C	Ⅲ
安曇野	(一)槍ヶ岳矢村線	安曇野市	東中小屋沢上	γ	C	Ⅲ
安曇野	(一)槍ヶ岳矢村線	安曇野市	東中小屋洞門下3号	γ	C	Ⅲ
安曇野	(一)槍ヶ岳矢村線	安曇野市	東中小屋洞門下4号	γ	C	Ⅲ
安曇野	(一)槍ヶ岳矢村線	安曇野市	観音峠4号	γ	C	Ⅲ
安曇野	(一)槍ヶ岳矢村線	安曇野市	朴の木橋下2号	γ	C	Ⅲ
安曇野	(一)槍ヶ岳矢村線	安曇野市	玉垂洞門上	γ	C	Ⅲ
安曇野	(一)槍ヶ岳矢村線	安曇野市	玉垂橋下1号	γ	C	Ⅲ
安曇野	(一)槍ヶ岳矢村線	安曇野市	一の瀬橋上	γ	C	Ⅲ
安曇野	(一)槍ヶ岳矢村線	安曇野市	野辺沢橋下	γ	C	Ⅲ
安曇野	(一)槍ヶ岳矢村線	安曇野市	信濃坂橋下3号	γ	C	Ⅲ
安曇野	(一)豊科大天井岳線	安曇野市	須砂渡2号	β	C	Ⅲ

〈健全度3：441箇所〉

事務所名	路線名	市町村名	箇所名	路線の ランク	安定度 ランク	総合評価
長野	国道406号	長野市	鬼無里	γ	C	Ⅲ
長野	国道406号	長野市	鬼無里	γ	C	Ⅲ
長野	国道406号	長野市	鬼無里	γ	C	Ⅲ
長野	国道406号	長野市	鬼無里	γ	C	Ⅲ
長野	国道406号	長野市	鬼無里日影	β	C	Ⅲ
北信	国道405号	栄村	和山3号南	β	C	Ⅲ
北信	国道405号	栄村	和山3号北	β	C	Ⅲ
北信	国道405号	栄村	栃川橋横	β	C	Ⅲ
北信	国道405号	栄村	塚	β	C	Ⅲ
北信	国道405号	栄村	小赤沢	β	C	Ⅲ
北信	角間中野線	中野市	松崎	β	C	Ⅲ
北信	長瀬横倉(停)線	栄村	貝廻坂	α	D	Ⅲ
長野	(主)長野信濃線	長野市	坂中2	β	C	Ⅲ
長野	(一)小川長野線	長野市	中条日下野	β	C	Ⅲ
長野	(一)小川長野線	長野市		β	C	Ⅲ
長野	(一)小川長野線	長野市		β	C	Ⅲ
長野	(一)小川長野線	長野市		β	C	Ⅲ
長野	(一)小川長野線	長野市	小鍋	β	C	Ⅲ
長野	(一)小川長野線	長野市	小鍋	β	C	Ⅲ
長野	(一)小川長野線	長野市	小鍋	β	C	Ⅲ
長野	(一)小川長野線	長野市	小鍋	β	C	Ⅲ
長野	(一)小川長野線	長野市	小鍋	β	C	Ⅲ
長野	(一)小川長野線	長野市	小鍋	β	C	Ⅲ
長野	(一)小川長野線	長野市	小鍋	β	C	Ⅲ
長野	(一)小川長野線	長野市	小鍋	β	C	Ⅲ
長野	(一)小川長野線	長野市	小鍋	β	C	Ⅲ
長野	(一)小川長野線	長野市	小鍋	β	C	Ⅲ
長野	(一)小川長野線	長野市	小鍋	β	C	Ⅲ
長野	(一)小川長野線	長野市	小鍋	β	C	Ⅲ
長野	(一)小川長野線	長野市	小鍋	β	C	Ⅲ
長野	(一)小川長野線	長野市	大字山田中	β	C	Ⅲ
長野	(一)入山小市線	長野市	入山③	β	C	Ⅲ
長野	(一)入山小市線	長野市	小鍋①	β	C	Ⅲ
長野	(一)入山小市線	長野市	塩生甲①	β	C	Ⅲ
長野	(一)入山小市線	長野市	塩生甲②	β	C	Ⅲ
長野	(一)入山小市線	長野市	塩生甲③	β	C	Ⅲ
長野	(一)入山小市線	長野市	塩生甲⑤	β	C	Ⅲ
長野	(一)入山小市線	長野市	塩生甲⑥	β	C	Ⅲ
長野	(一)入山小市線	長野市	塩生甲⑦	β	C	Ⅲ
長野	(一)入山小市線	長野市	塩生甲⑧	β	C	Ⅲ
長野	(一)入山小市線	長野市	塩生甲⑨	β	C	Ⅲ
長野	(一)入山小市線	長野市	塩生甲⑩	β	C	Ⅲ
長野	(一)入山小市線	長野市	安茂里①	β	C	Ⅲ
長野	(一)入山小市線	長野市	小鍋②	β	C	Ⅲ
長野	(主)長野戸隠線	長野市	茂菅3	β	C	Ⅲ
長野	(主)長野戸隠線	長野市	茂菅4	β	C	Ⅲ
長野	(主)長野戸隠線	長野市	櫻	β	C	Ⅲ