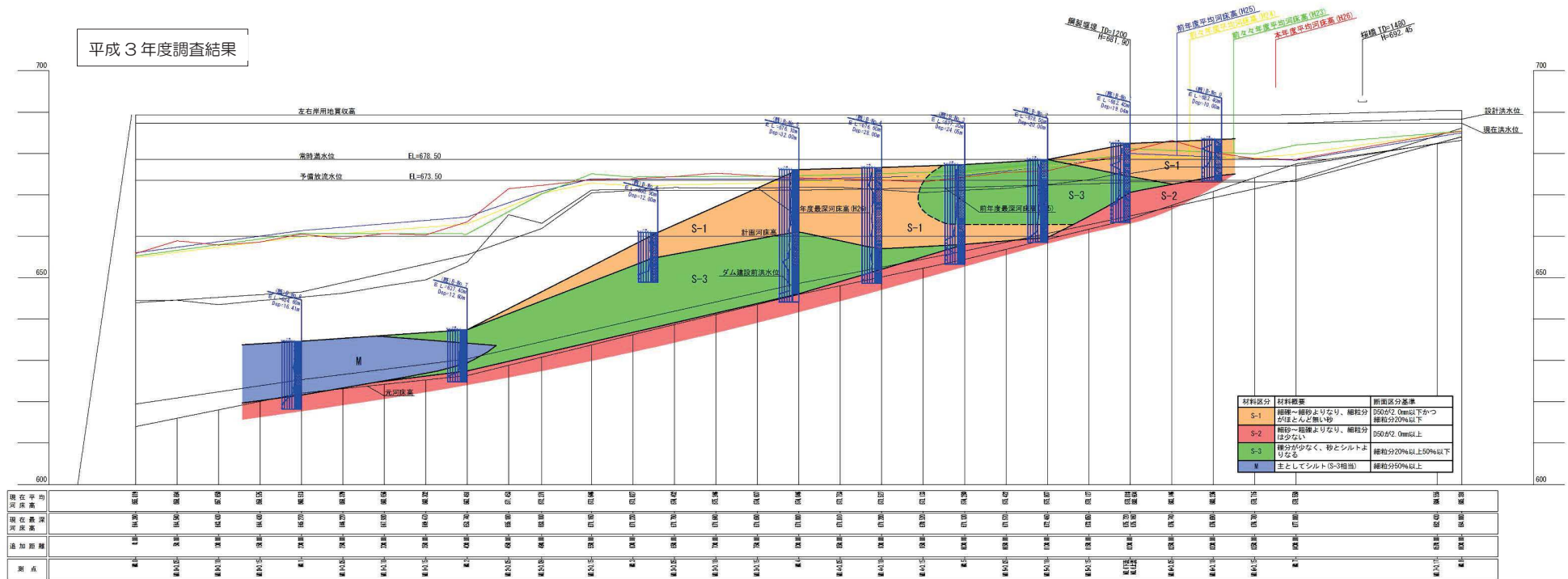
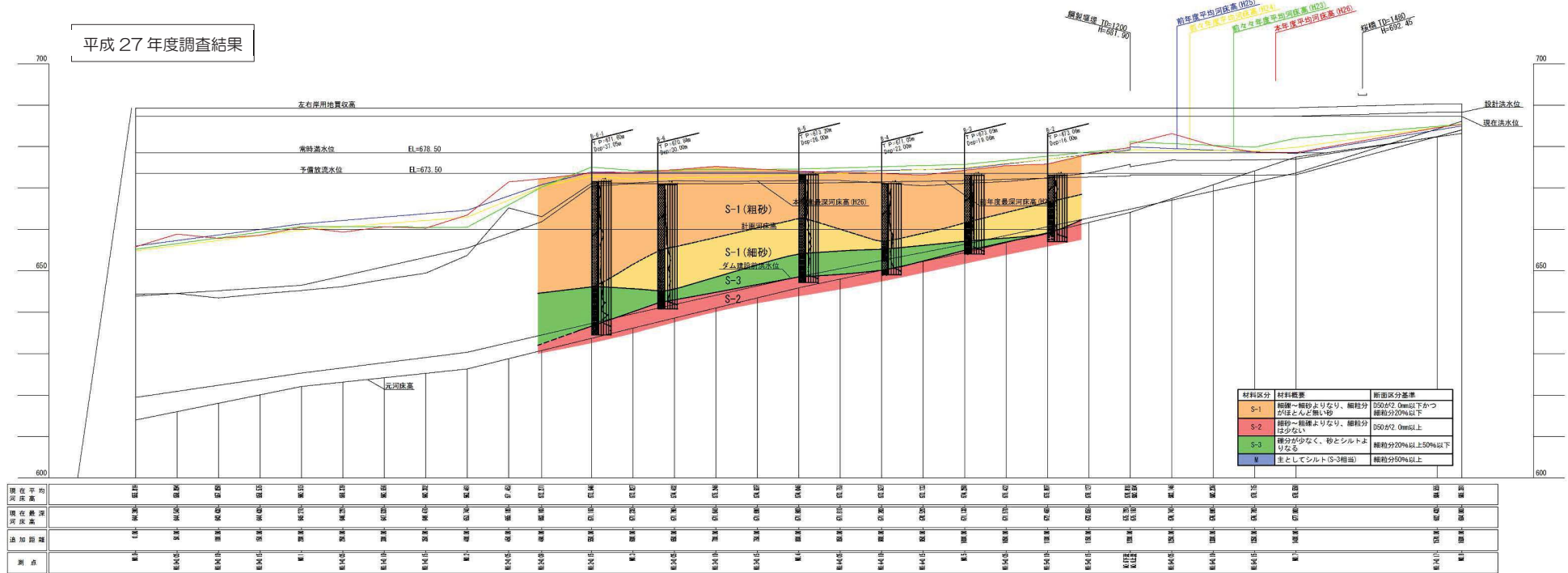


平成3年度調査結果



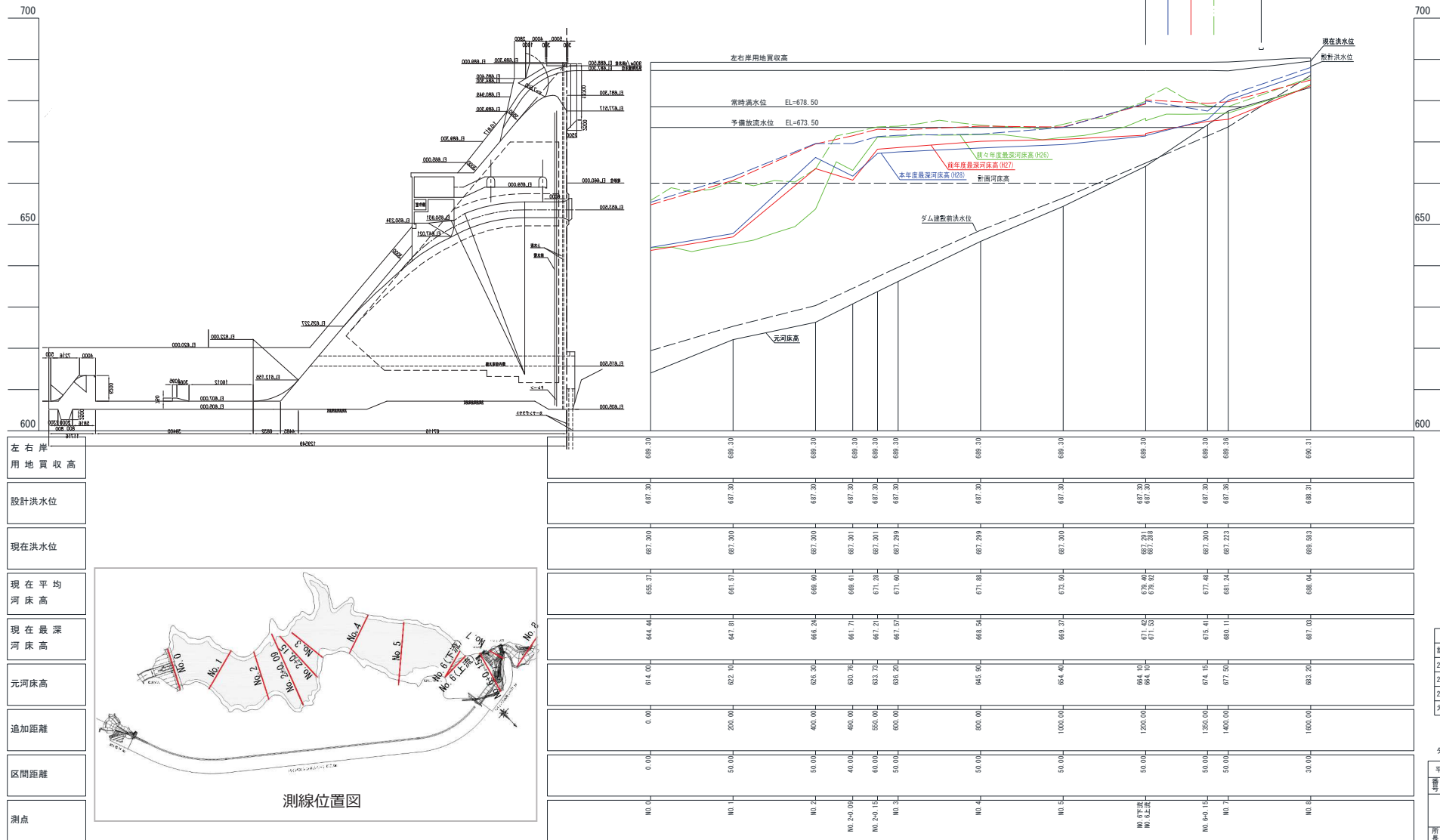
平成27年度調査結果



貯水池内縦断方向地質断面図

松川ダム貯水池河床縦断面図

平成28年度 平成28年 12月測量



左右岸用地買収高
設計洪水水位
現在洪水水位
現在平均河床高
現在最深河床高
元河床高
追加距離
区間距離
測点



縮尺
縦 1 : 500
横 1 : 5,000

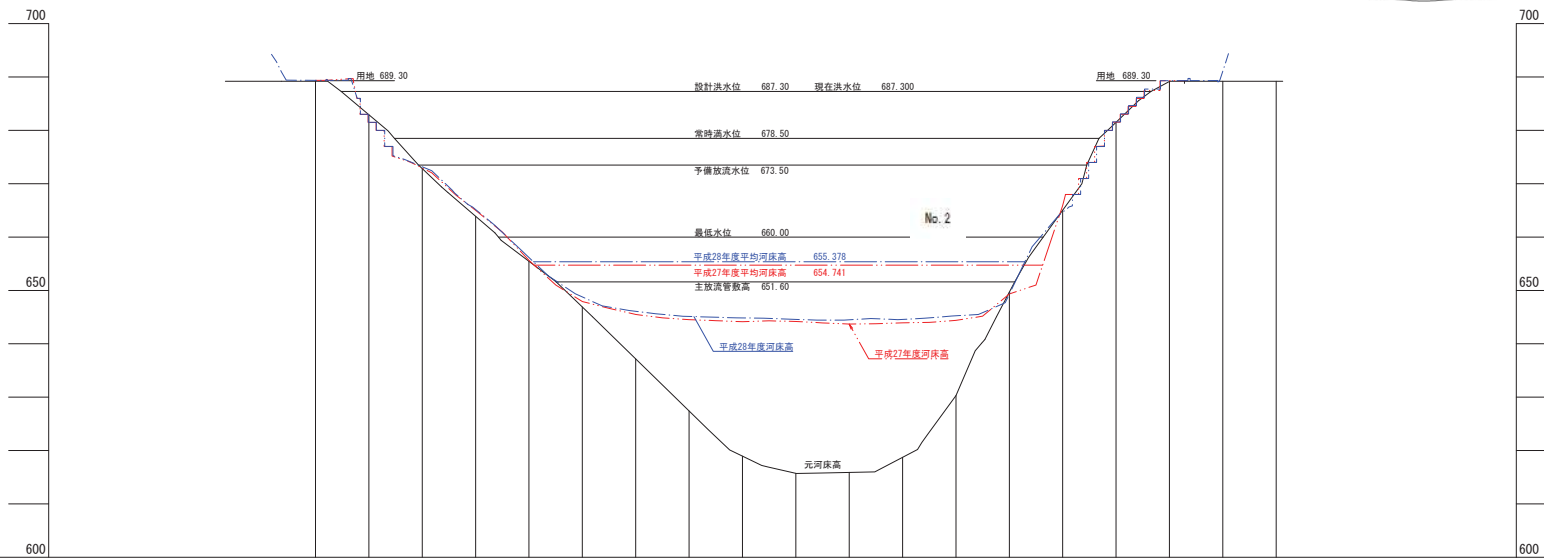
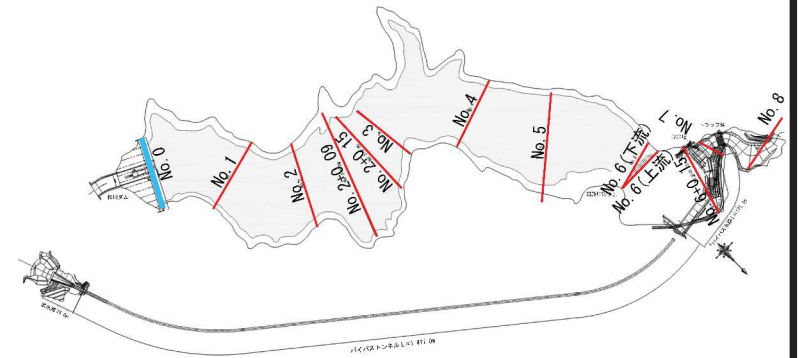
計画河床高	---
28年度平均河床高	—
27年度平均河床高	—
26年度平均河床高	—
元河床高	—

平成28年度 県営ダム管理事業に伴う測量業務			
巻 3	3/6	縦断面図	図 示
松川ダム 飯田市 松川ダム			
所長	課長	調査	設計
長野県飯田建設事務所			
設計会社	管理技術者		
測量会社	調査技術者		
調査会社	主任技術者		
株式会社 経地計画	株式会社 中山雄介		

松川ダム貯水池代表横断面図 NO.0

平成28年度

平成28年 12月測量



平成28年度河床高	689.37	681.50	673.18	665.17	656.16	646.78	646.09	645.13	644.85	644.57	644.51	644.59	645.25	646.29	664.67	681.59	689.31	691.11	
平成27年度河床高		681.48	672.93	665.09	655.65	647.90	645.59	644.52	644.14	644.19	643.70	643.90	644.39	648.34	665.94	681.53	689.30	689.20	689.20
元河床高	689.20	682.93	672.83	663.90	655.46	646.90	637.17	627.41	618.94	615.70	615.90	618.73	630.30	649.86	665.03	681.51	689.16	689.20	689.20
追加距離	0.00	10.00	20.00	30.00	40.00	50.00	60.00	70.00	80.00	90.00	100.00	110.00	120.00	130.00	140.00	150.00	160.00	170.00	180.00
区間距離	10.00	10.00	10.00	10.00	10.00	10.00	10.00	10.00	10.00	10.00	10.00	10.00	10.00	10.00	10.00	10.00	10.00	10.00	10.00
測点	NO.0	NO.1	NO.2	NO.3	NO.4	NO.5	NO.6	NO.7	NO.8	NO.9	NO.10	NO.11	NO.12	NO.13	NO.14	NO.15	NO.16	NO.17	NO.18

縮尺
縦 1 : 500
横 1 : 500

凡 例	
28年度河床高	— (blue line) —
27年度河床高	— (red line) —
元河床高	— (black line) —

NO.0

平成28年度 松川ダム管理事業に伴う測量業務
 断面図(1-13) 図示

松川ダム
 飯田市 松川ダム

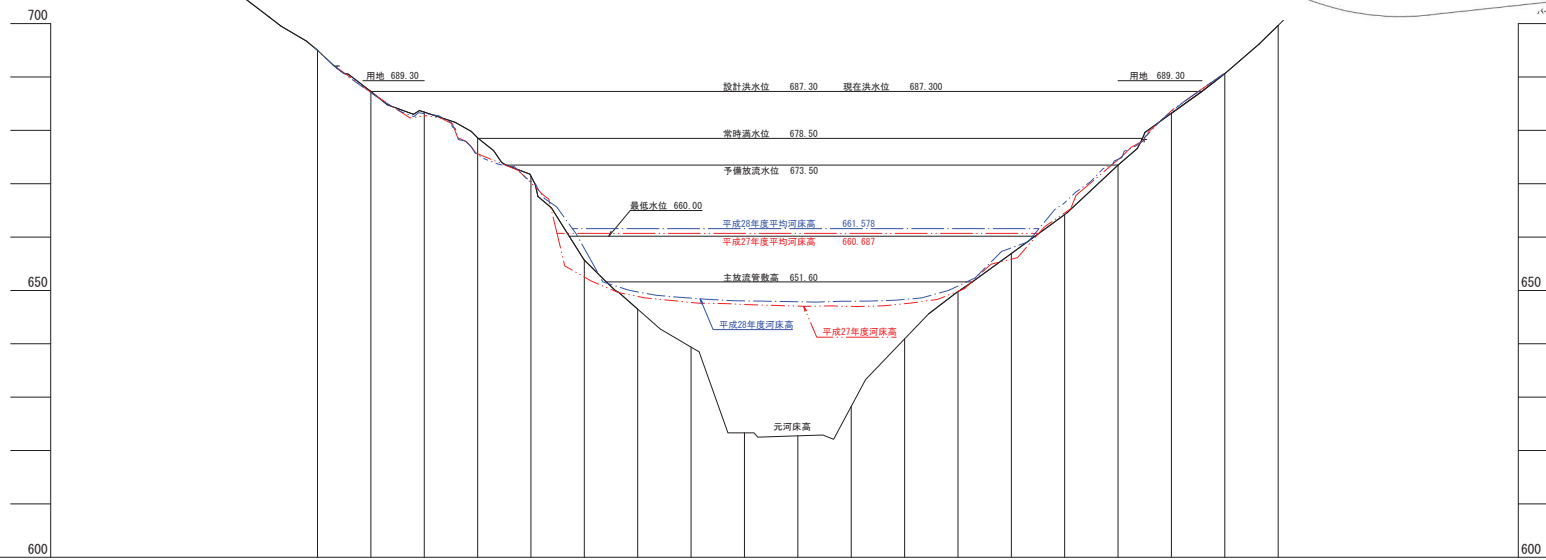
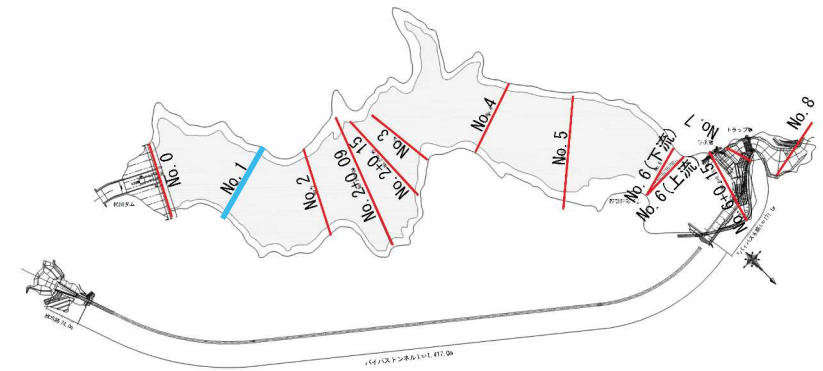
代表	監理	設計
長野県飯田建設事務所		

設計会社	管理技術者
測量会社	調査技術者
調査会社	主任技術者
株式会社 経地野瀬	中山雄介
株式会社	主任技術者

松川ダム貯水池代表横断面図 NO.1 (0.2K)

平成28年度

平成28年 12月測量



縮尺
縦 1 : 500
横 1 : 500

平成28年度河床高	695.01	687.07	683.15	675.47	670.45	657.85	648.72	646.55	646.03	647.88	647.98	646.32	650.84	657.97	666.45	674.57	683.49
平成27年度河床高		687.10	682.71	675.02	670.15	652.51	648.87	647.74	647.37	647.06	647.02	647.57	648.84	655.85	664.21	674.50	683.06
元河床高	695.00	687.30	683.41	678.80	671.42	655.70	646.49	639.38	623.20	622.75	628.26	640.91	649.79	655.92	664.21	673.50	682.19
追加距離	0.00	10.00	20.00	30.00	40.00	50.00	60.00	70.00	80.00	90.00	100.00	110.00	120.00	130.00	140.00	150.00	160.00
区間距離	0.00	10.00	10.00	10.00	10.00	10.00	10.00	10.00	10.00	10.00	10.00	10.00	10.00	10.00	10.00	10.00	10.00
測点	NO.0	NO.1	NO.2	NO.3	NO.4	NO.5	NO.6	NO.7	NO.8	NO.9	NO.10	NO.11	NO.12	NO.13	NO.14	NO.15	NO.16

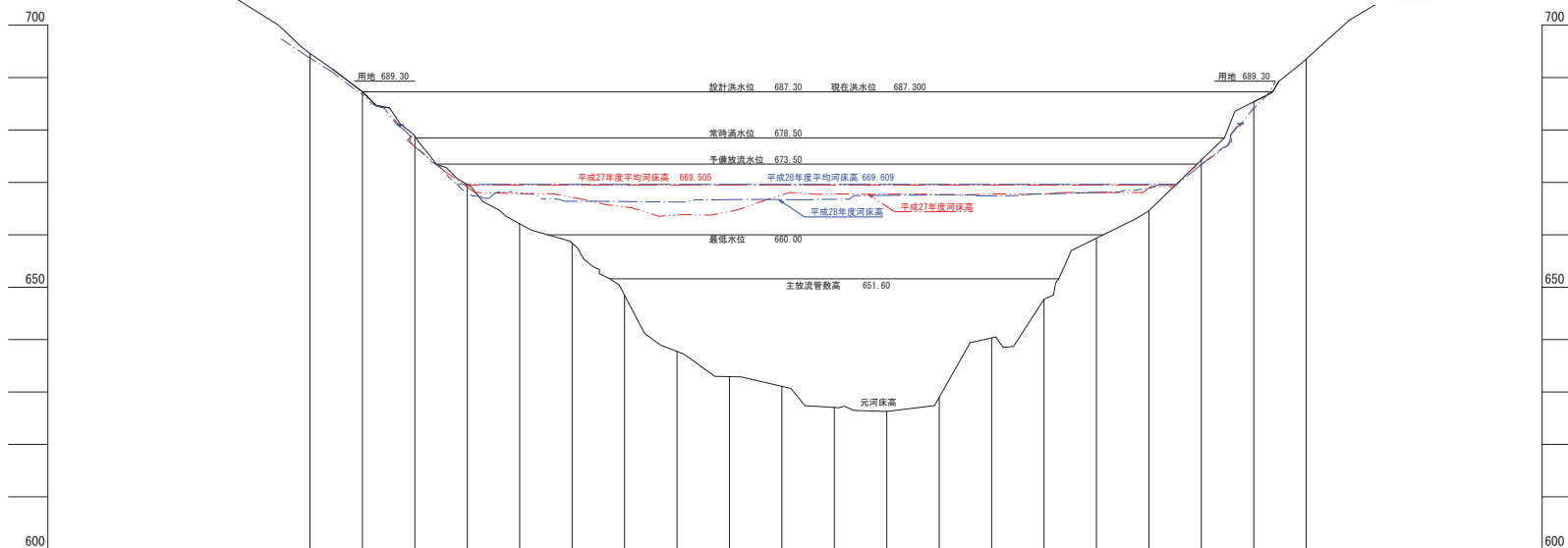
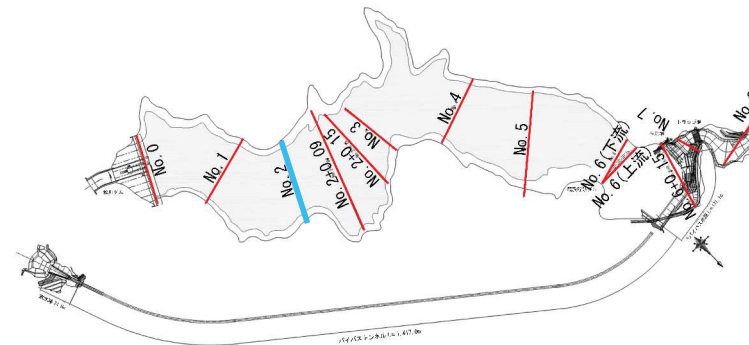
凡 例	
28年度河床高	— (solid blue line)
27年度河床高	— (dashed red line)
元河床高	— (dotted black line)

NO.1			
平成28年度 黒川ダム管理事業に伴う測量業務			
圖 号	1/16	横断面図(2-13)	測 図 示
松川ダム			
飯田市 松川ダム			
所 属	課 長	監 査	技 術 課
長野県飯田建設事務所			
設計会社		管理技術者	
測量会社	株式会社 経地野田	調査技術者	
調査会社		主任技術者	中山雄介
		主任技術者	

松川ダム貯水池代表横断面図 NO. 2

平成28年度

平成28年 12月測量



平成28年度河床高	692.72	688.81	676.85	668.05	667.94	666.39	666.34	666.24	666.70	666.72	666.77	667.52	667.63	667.42	667.83	668.07	668.89	673.39	684.11	
平成27年度河床高			676.78	668.12	667.86	667.17	665.31	663.76	664.44	667.60	667.78	667.74	667.69	667.68	667.80	668.08	668.95	673.67	685.38	
元河床高	694.00	687.30	678.78	669.00	662.11	663.43	648.46	637.75	632.94	631.09	627.06	626.31	628.99	640.32	647.70	659.34	684.59	674.27	685.38	
追加距離	0.00	10.00	20.00	30.00	40.00	50.00	60.00	70.00	80.00	90.00	100.00	110.00	120.00	130.00	140.00	150.00	160.00	170.00	180.00	190.00
区間距離	0.00	10.00	10.00	10.00	10.00	10.00	10.00	10.00	10.00	10.00	10.00	10.00	10.00	10.00	10.00	10.00	10.00	10.00	10.00	10.00
測点	NO.0	NO.1	NO.2	NO.3	NO.4	NO.5	NO.6	NO.7	NO.8	NO.9	NO.10	NO.11	NO.12	NO.13	NO.14	NO.15	NO.16	NO.17	NO.18	NO.19

縮尺
縦 1 : 500
横 1 : 500

凡 例	
28年度河床高	— (solid blue line) —
27年度河床高	- - - (dashed red line) - - -
元河床高	— (solid black line) —

NO. 2


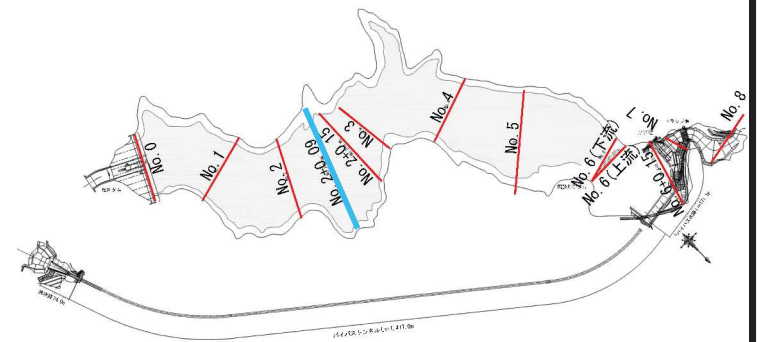
平成28年度 松川ダム管理事業に伴う測量業務
断面図(3-13) 図示

松川ダム			
飯田市 松川ダム			
図	製	監	検
製	製	製	製
長野県飯田建設事務所			
設計会社	管理技術者		
測量会社	調査技術者		
調査会社	株式会社 経地計画	主任技術者	中山雄介
		主任技術者	

松川ダム貯水池代表横断面図 NO. 2+0.09

平成28年度

平成28年 12月測量



平成28年度河床高	0.00	10.00	20.00	30.00	40.00	50.00	60.00	70.00	80.00	90.00	100.00	110.00	120.00	130.00	140.00	150.00	160.00	170.00	180.00	190.00	200.00	210.00	220.00	230.00	240.00	250.00	260.00	
平成27年度河床高	681.26	670.46	665.00	661.06	661.72	662.22	664.76	669.82	666.64	668.01	667.97	666.01	667.88	667.96	667.89	668.12	668.14	666.09	667.89	667.61	666.95	667.07	672.97	676.45	675.01	680.37	684.39	
元河床高	681.13	671.63	664.57	655.01	648.50	643.50	638.06	631.30	631.34	631.47	631.60	631.74	631.87	632.00	632.00	631.00	635.00	638.00	637.89	641.17	644.77	648.25	655.32	661.33	671.00	680.11	683.63	688.48
追加距離	0.00	10.00	20.00	30.00	40.00	50.00	60.00	70.00	80.00	90.00	100.00	110.00	120.00	130.00	140.00	150.00	160.00	170.00	180.00	190.00	200.00	210.00	220.00	230.00	240.00	250.00	260.00	
区間距離	0.00	10.00	10.00	10.00	10.00	10.00	10.00	10.00	10.00	10.00	10.00	10.00	10.00	10.00	10.00	10.00	10.00	10.00	10.00	10.00	10.00	10.00	10.00	10.00	10.00	10.00	10.00	10.00
測点	No. 0	No. 1	No. 2	No. 3	No. 4	No. 5	No. 6	No. 7	No. 8	No. 9	No. 10	No. 11	No. 12	No. 13	No. 14	No. 15	No. 16	No. 17	No. 18	No. 19	No. 20	No. 21	No. 22	No. 23	No. 24	No. 25	No. 26	

縮尺
縦 1:500
横 1:500

凡 例	
28年度河床高	— (solid line)
27年度河床高	- - - (dashed line)
元河床高	— (solid line)

NO. 2+0.09

平成28年度 松川ダム管理事業に伴う測量業務
 圖 1/6 横断面図(4-13) 圖 示

松川ダム
 飯田市 松川ダム

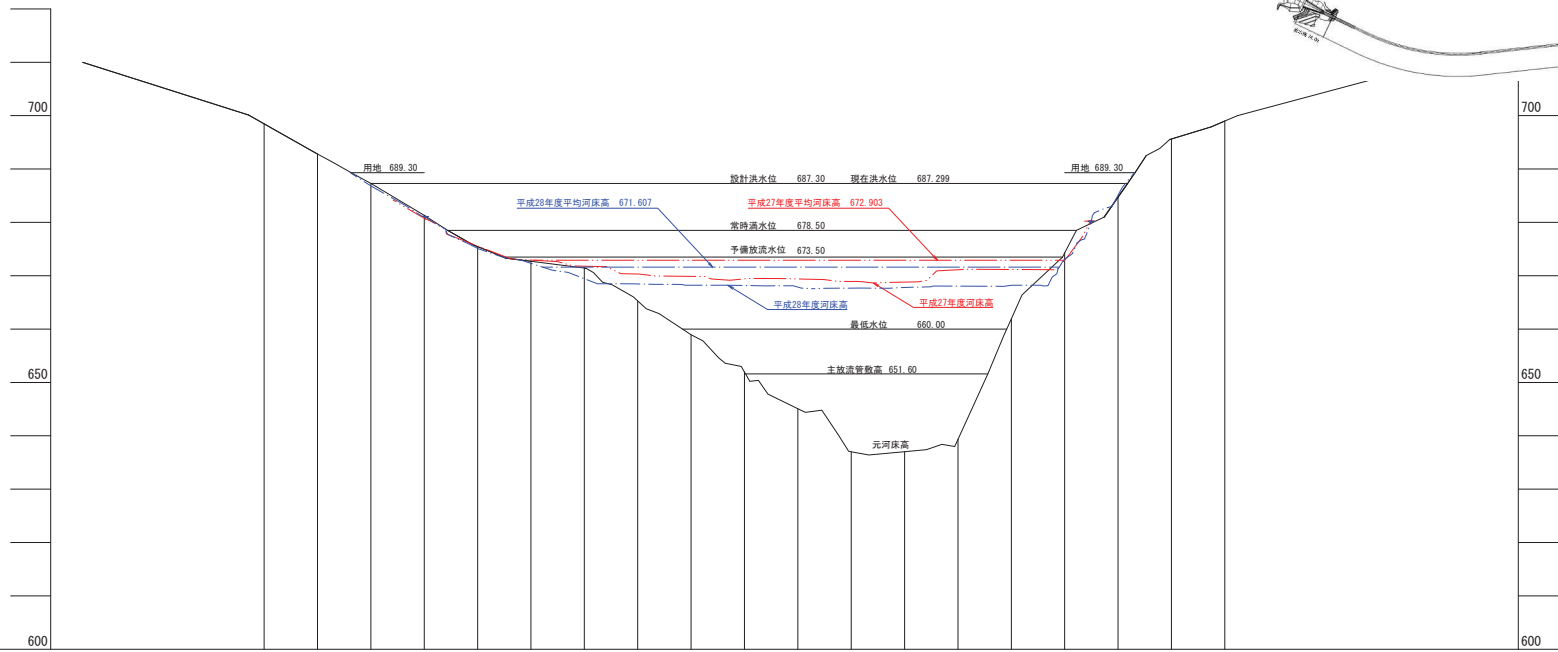
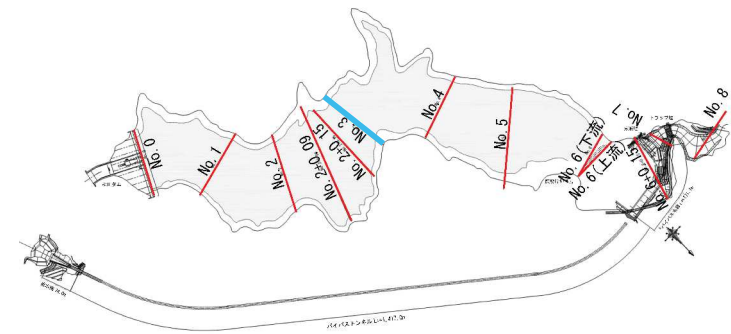
測量 監理 監査 設計
 長野県飯田建設事務所

設計会社 管理技術者
 測量会社 株式会社 松川ダム 監査技術者
 調査会社 松川ダム 主任技術者 中山雄介

松川ダム貯水池代表横断面図 NO.3 (0.6K)

平成28年度

平成28年 12月測量



平成28年度 河床高			688.83	681.07	675.12	672.31	669.44	666.47	663.23	660.17	657.87	657.89	657.80	656.05	656.19	652.04			
平成27年度 河床高			680.77	675.56	672.93	671.79	670.33	668.89	668.41	669.39	668.92	668.81	671.12	671.17	672.99				
元河床高	688.46	692.80	687.30	681.31	675.44	672.70	671.44	665.27	663.83	661.95	645.08	637.01	637.02	639.32	661.83	674.27	684.72	695.62	688.98
追加距離	-10.00	0.00	10.00	20.00	30.00	40.00	50.00	60.00	70.00	80.00	90.00	100.00	110.00	120.00	130.00	140.00	150.00	160.00	170.00
区間距離	20.00	0.00	20.00	20.00	20.00	20.00	20.00	20.00	20.00	20.00	20.00	20.00	20.00	20.00	20.00	20.00	20.00	20.00	20.00
測点	NO.-1	NO.0	NO.1	NO.2	NO.3	NO.4	NO.5	NO.6	NO.7	NO.8	NO.9	NO.10	NO.11	NO.12	NO.13	NO.14	NO.15	NO.16	NO.17

縮尺
縦 1 : 500
横 1 : 500

凡 例	
28年度河床高	— (Blue dashed line)
27年度河床高	— (Red dashed line)
元河床高	— (Black solid line)

NO.3

平成28年度 松川ダム管理事業に伴う測量業務

圖 1/16 横断面図(6-13) 凡例 図示

松川ダム
飯田市 松川ダム

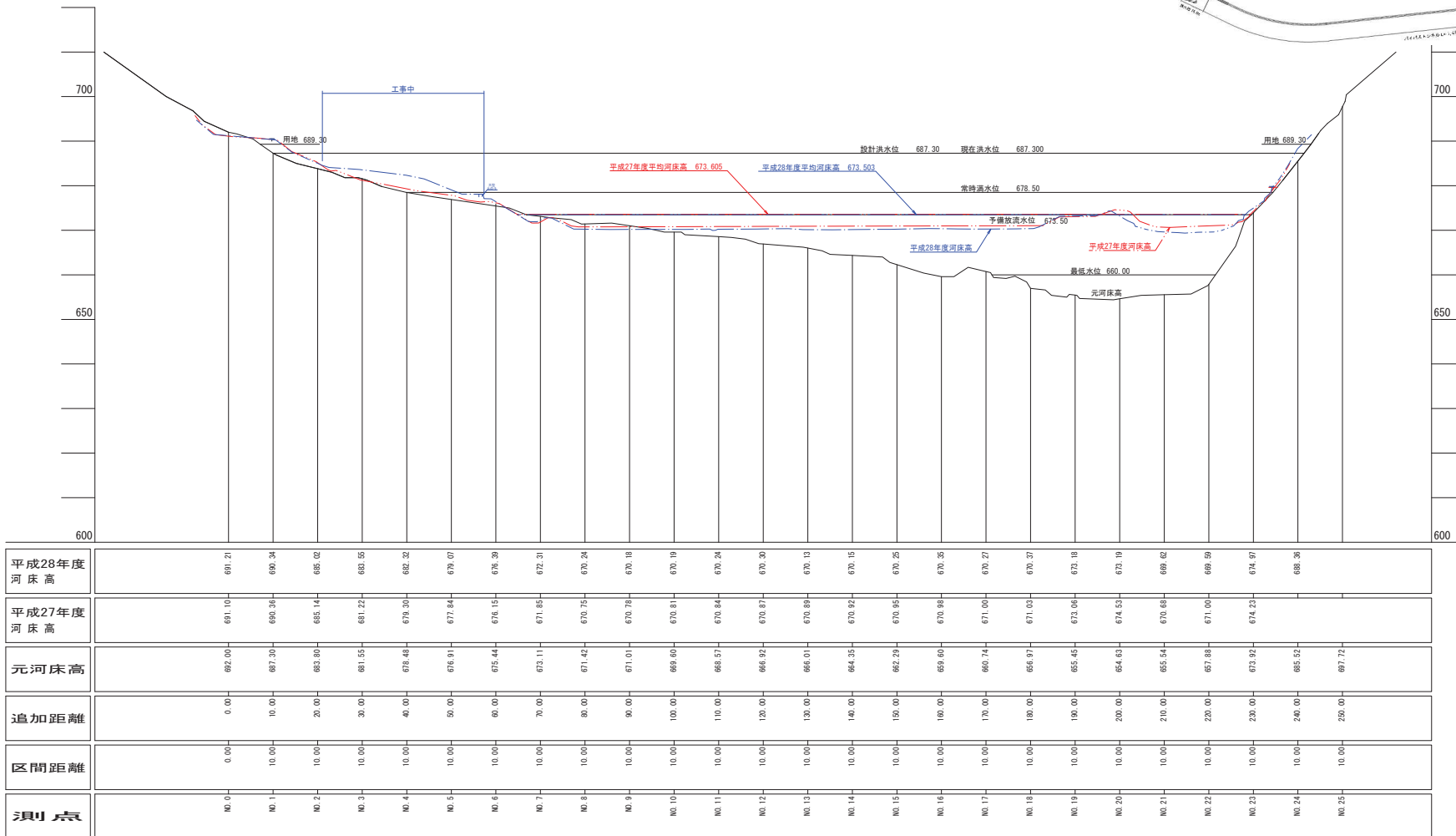
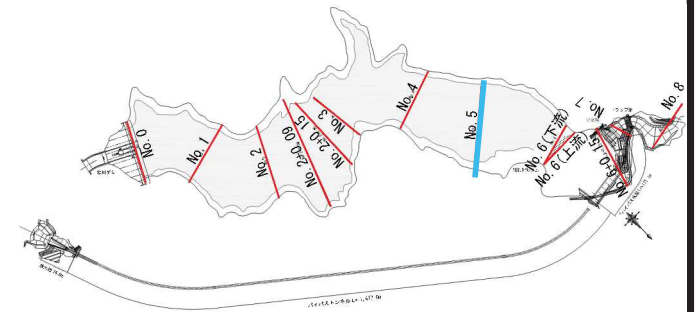
図	撰	監	校
長野県飯田建設事務所			

設計会社	管理技術者
測量会社	調査技術者
調査会社	主任技術者
株式会社 経地野田	中山雄介
	主任技術者

松川ダム貯水池代表横断面図 NO.5 (1.0K)

平成28年度

平成28年 12月測量



縮尺
縦 1 : 500
横 1 : 500

凡 例	
28年度河床高	— (solid blue line)
27年度河床高	— (dashed red line)
元河床高	— (solid black line)

NO. 5			
平成28年度 松川ダム管理事業に伴う測量業務			
圖 例	1/6	横断面図(8-13)	測量 図 示
松川ダム 篠田市 松川ダム			
図 示	測量	監 査	技 術
長野県飯田建設事務所			
設計会社		管理技術者	
測量会社	株式会社 経地計画	監査技術者	
調査会社		主任技術者	中山雄介
		主任技術者	