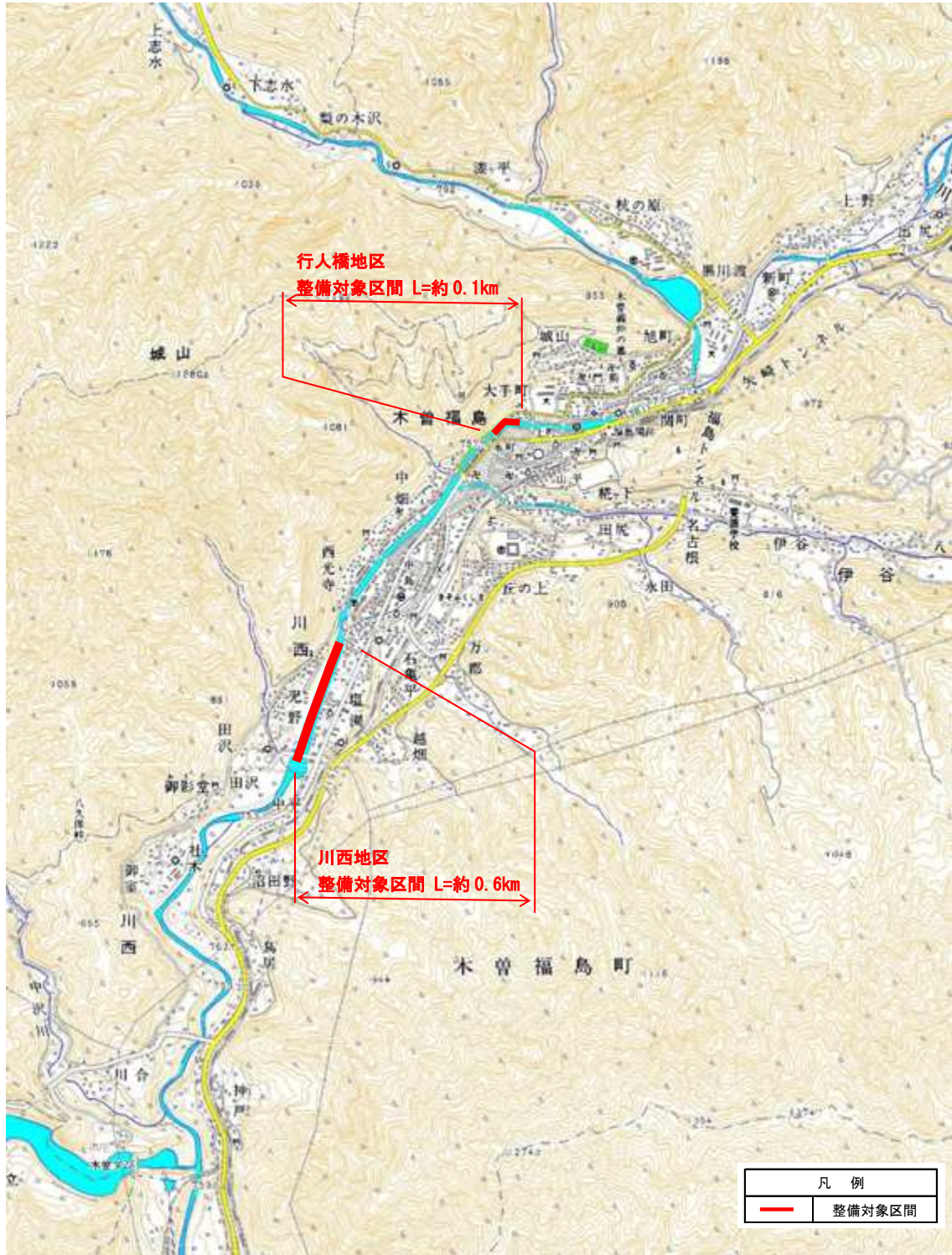


木曾川水系 木曾川圏域河川整備計画（附図）

○木曾川

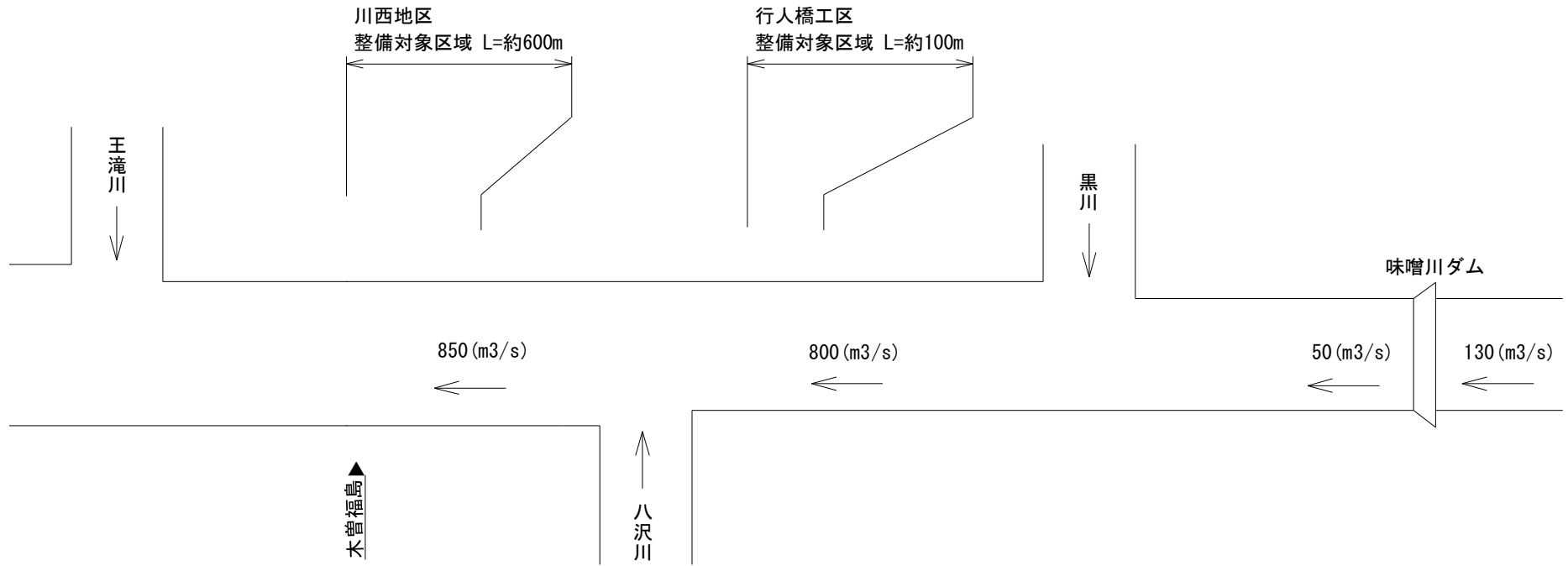
整備区間図	・・・・・・・・・・・・・・・・	附図－1
縦断図（川西、行人橋）	・・・・・・・・・・・・・・・・	附図－2
流量配分図（川西、行人橋）	・・・・・・・・・・・・・・・・	附図－3
標準断面図（川西）	・・・・・・・・・・・・・・・・	附図－4
標準断面図（行人橋）	・・・・・・・・・・・・・・・・	附図－5

(一) 木曾川 整備計画区間図



附図－ 1

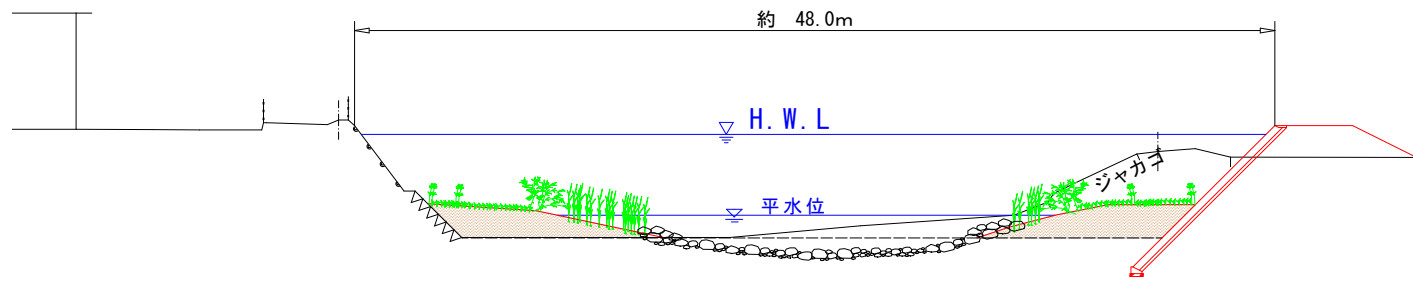
(一) 木曾川 木曾町 川西地区、行人橋地区 流量配分図



附図- 3

木曾町 川西 標準横断面図 (No.43.1k 付近)

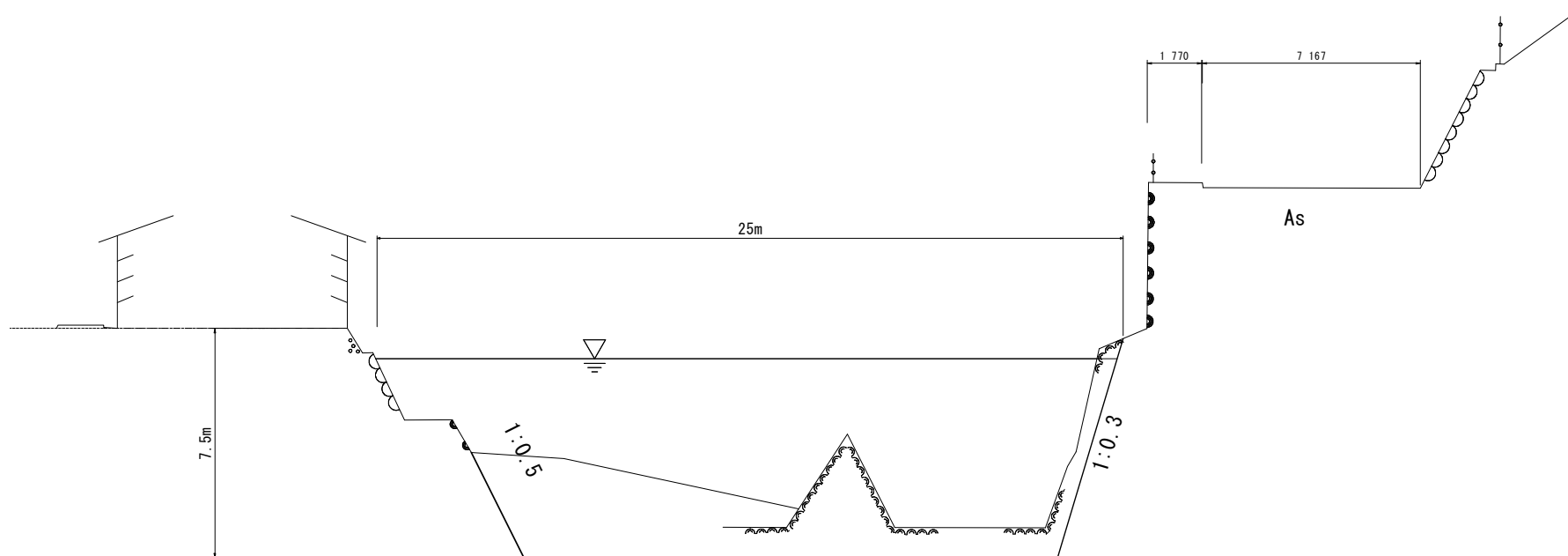
(イメージ図)



○現況の河床を考慮し、瀬や淵、魚類の遡上・降下も配慮した整備を行う。

附図-4

木曾町 行人橋 標準横断図 (No.44.5k 付近)



○河川工事に当たっては、沿線の利用や景観に配慮した川づくりを行う。

附図－5

