
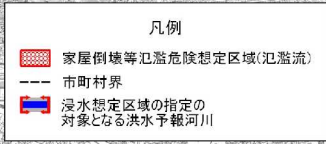
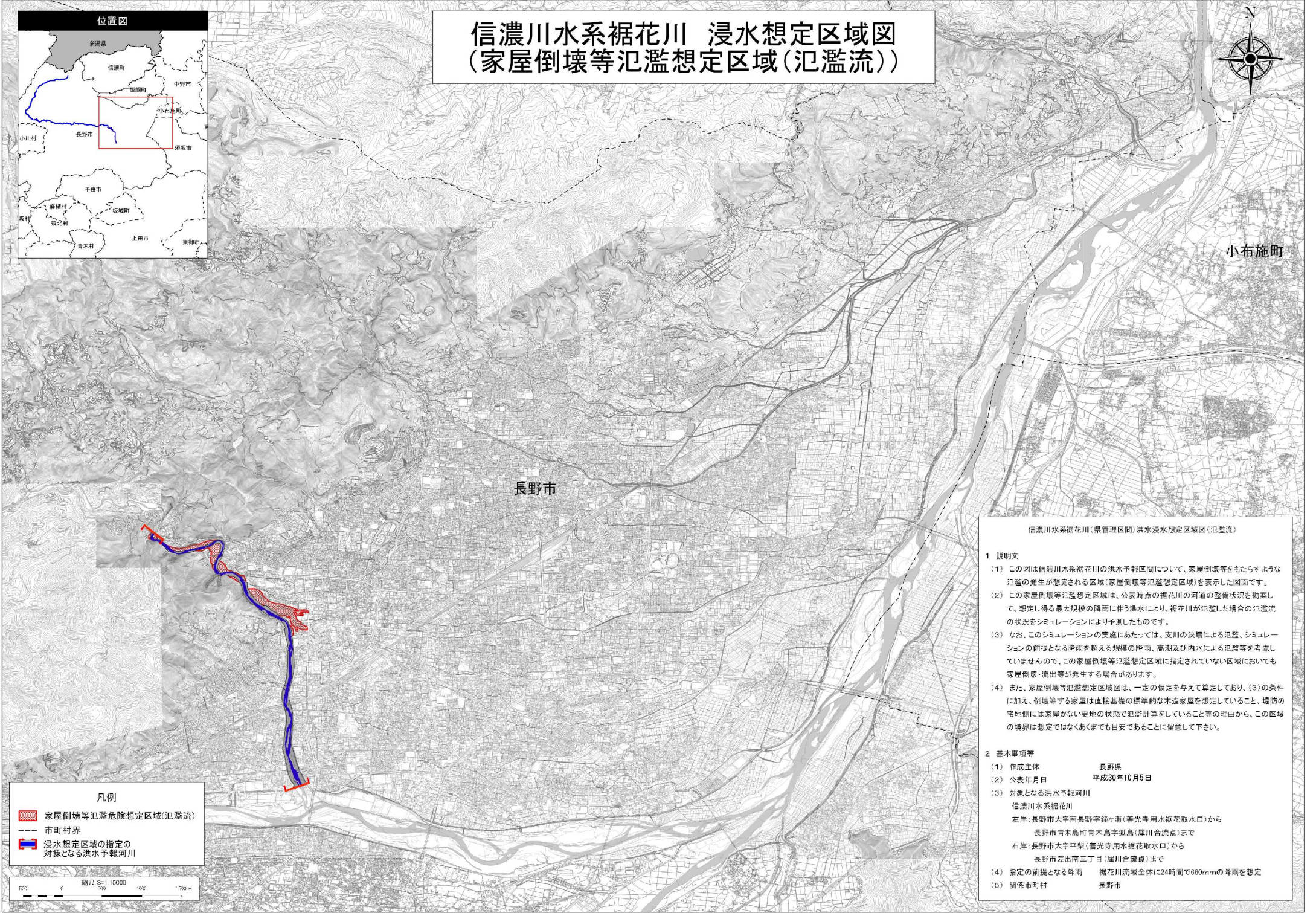


信濃川水系裾花川 浸水想定区域図 (家屋倒壊等氾濫想定区域(氾濫流))



信濃川水系裾花川(景管理区間)洪水浸水想定区域図(氾濫流)

- ### 1 説明文
- (1) この図は信濃川水系裾花川の洪水予報区間について、家屋倒壊等をもたらすような氾濫の発生が想定される区域(家屋倒壊等氾濫想定区域)を表示した図面です。
 - (2) この家屋倒壊等氾濫想定区域は、公表時点の裾花川の河道の整備状況を勘案して、想定し得る最大規模の降雨に伴う洪水により、裾花川が氾濫した場合の氾濫流の状況をシミュレーションにより予測したものです。
 - (3) なお、このシミュレーションの実施にあたっては、支川の決壊による氾濫、シミュレーションの前提となる降雨を超える規模の降雨、高潮及び内水による氾濫等を考慮していませんので、この家屋倒壊等氾濫想定区域に指定されていない区域においても家屋倒壊・流出等が発生する場合があります。
 - (4) また、家屋倒壊等氾濫想定区域は、一定の仮定を与えて算定しており、(3)の条件に加え、倒壊等する家屋は直接基礎の標準的な木造家屋を想定していること、堤防の宅地側には家屋がない更地の状態で氾濫計算をしていること等の理由から、この区域の境界は想定ではなくあくまでも目安であることに留意して下さい。
- ### 2 基本事項等
- | | |
|-------------------------------|--------------------------|
| (1) 作成主体 | 長野県 |
| (2) 公表年月日 | 平成30年10月5日 |
| (3) 対象となる洪水予報河川 | |
| 信濃川水系裾花川 | |
| 左岸:長野市大字南長野字鏡ヶ瀬(善光寺用水裾花取水口)から | |
| 長野市青木町青木鳥字狐島(犀川合流点)まで | |
| 右岸:長野市大字平塚(善光寺用水裾花取水口)から | |
| 長野市差出南三丁目(犀川合流点)まで | |
| (4) 指定の前提となる降雨 | 裾花川流域全体に24時間で660mmの降雨を想定 |
| (5) 関係市町村 | 長野市 |

*この地図は長野県市長の承認を得て、長野市都市計画基本図2,500分の1を複製したものである。(承認番号30第227号)また、国土地理院長の承認を得て、同院発行の基礎地図情報を使用した。(承認番号 平30情使、第376号)