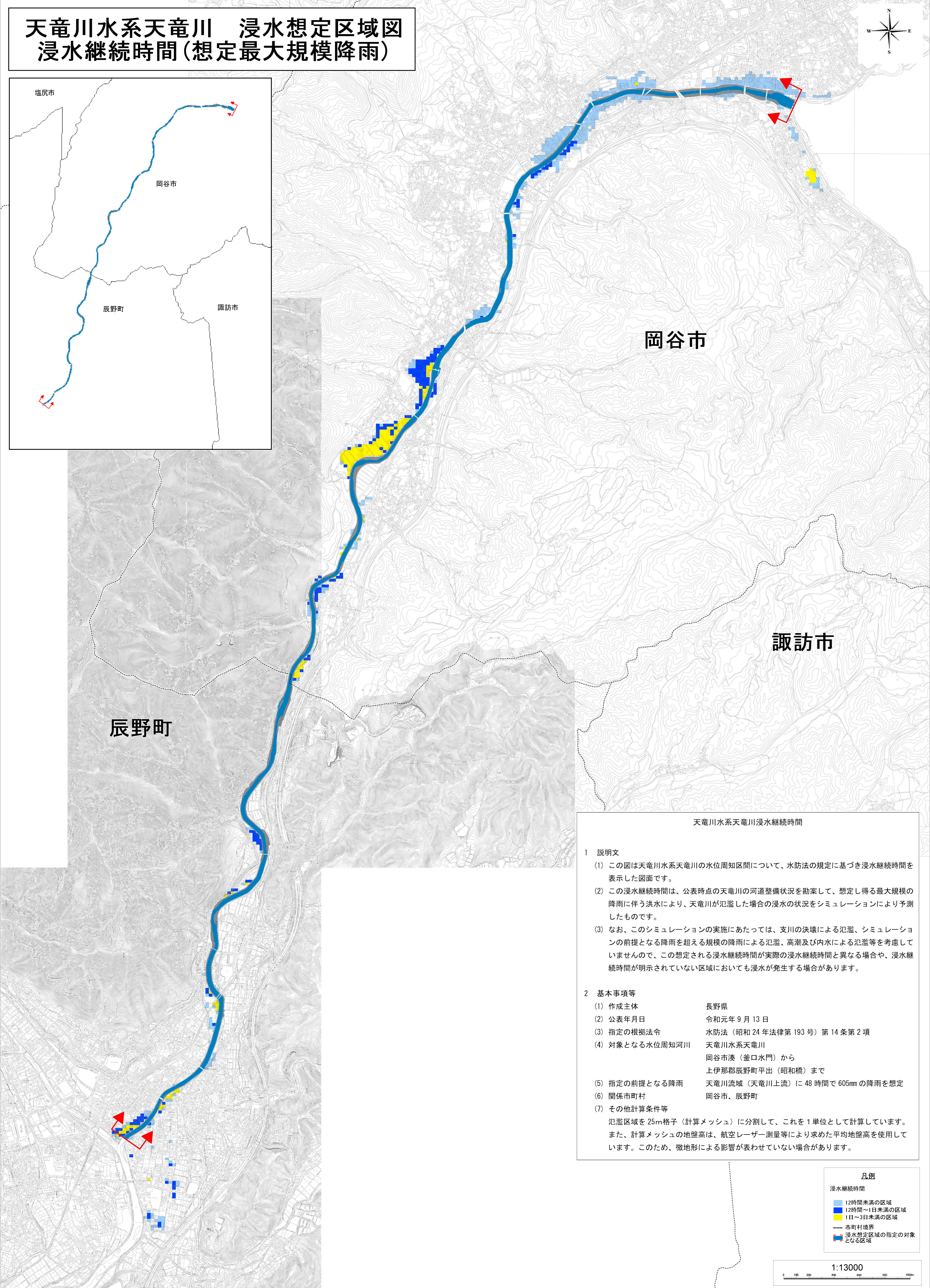
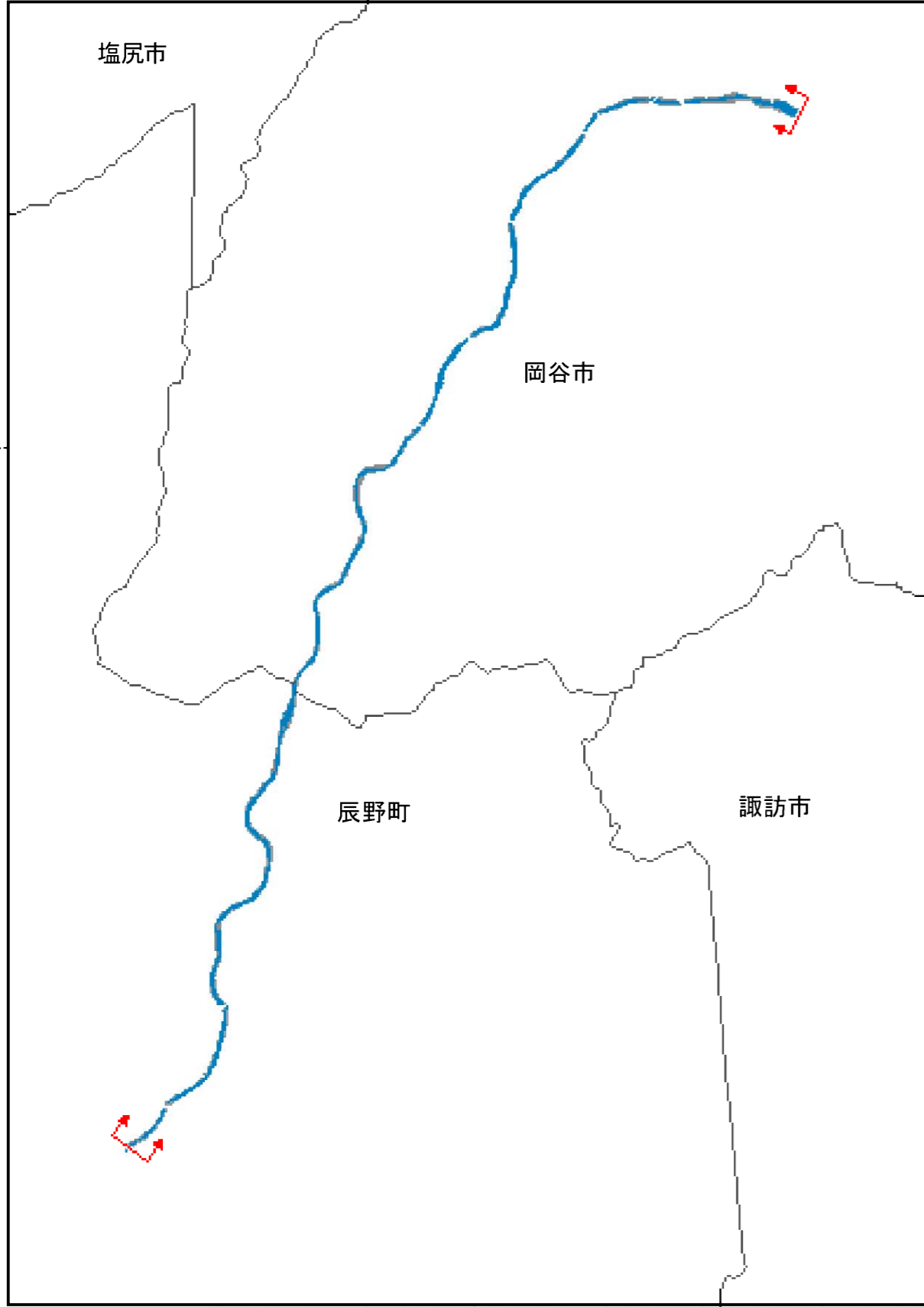
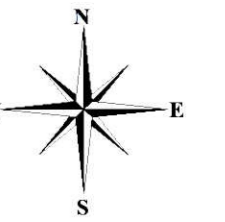


# 天竜川水系天竜川 浸水想定区域図 浸水継続時間(想定最大規模降雨)



岡谷市

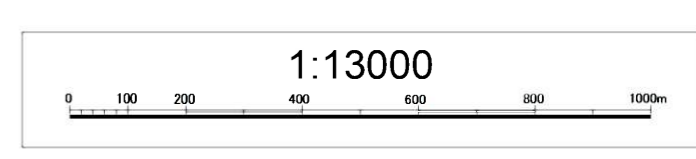
諏訪市

辰野町

## 天竜川水系天竜川浸水継続時間

- 1 説明文  
(1) この図は天竜川水系天竜川の水位周知区間について、水防法の規定に基づき浸水継続時間を表示した図面です。  
(2) この浸水継続時間は、公表時点の天竜川の河道整備状況を勘案して、想定し得る最大規模の降雨に伴う洪水により、天竜川が氾濫した場合の浸水の状況をシミュレーションにより予測したものです。  
(3) なお、このシミュレーションの実施にあたっては、支川の決壊による氾濫、シミュレーションの前提となる降雨を超える規模の降雨による氾濫、高潮及び内水による氾濫等を考慮していませんので、この想定される浸水継続時間が実際の浸水継続時間と異なる場合や、浸水継続時間が明示されていない区域においても浸水が発生する場合があります。
- 2 基本事項等  
(1) 作成主体 長野県  
(2) 公表年月日 令和元年9月13日  
(3) 指定の根拠法令 水防法(昭和24年法律第193号)第14条第2項  
(4) 対象となる水位周知河川 天竜川水系天竜川  
岡谷市湊(釜口水門)から  
上伊那郡辰野町平出(昭和橋)まで  
(5) 指定の前提となる降雨 天竜川流域(天竜川上流)に48時間で605mmの降雨を想定  
(6) 関係市町村 岡谷市、辰野町  
(7) その他計算条件等  
氾濫区域を25m格子(計算メッシュ)に分割して、これを1単位として計算しています。  
また、計算メッシュの地盤高は、航空レーザー測量等により求めた平均地盤高を使用しています。このため、微地形による影響が表わされていない場合があります。

凡例	
浸水継続時間	
■	12時間未満の区域
■	12時間～1日未満の区域
■	1日～3日未満の区域
---	市町村境界
▲	浸水想定区域の指定の対象となる区域



この地図の作成に当たっては、国土地理院長の承認を得て、同院発行の基盤地図情報を使用した。(承認番号 平31情使、第2号)  
この地図は、辰野町長の承認を得て、辰野町都市計画基本図レベル2,500を使用したものです。(承認番号 31 辰 第333号)