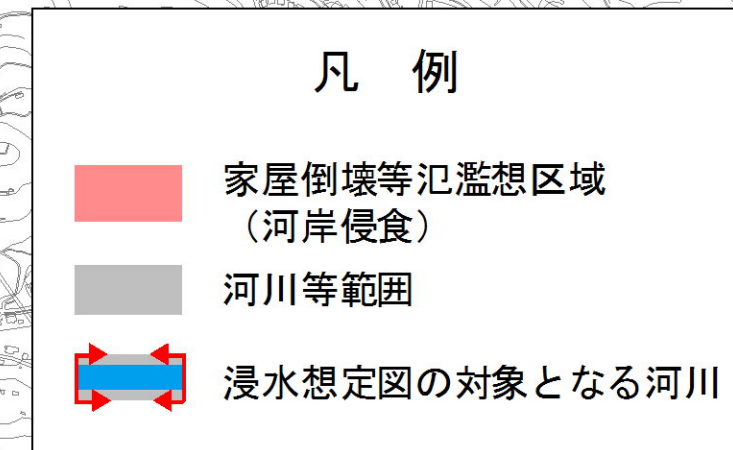
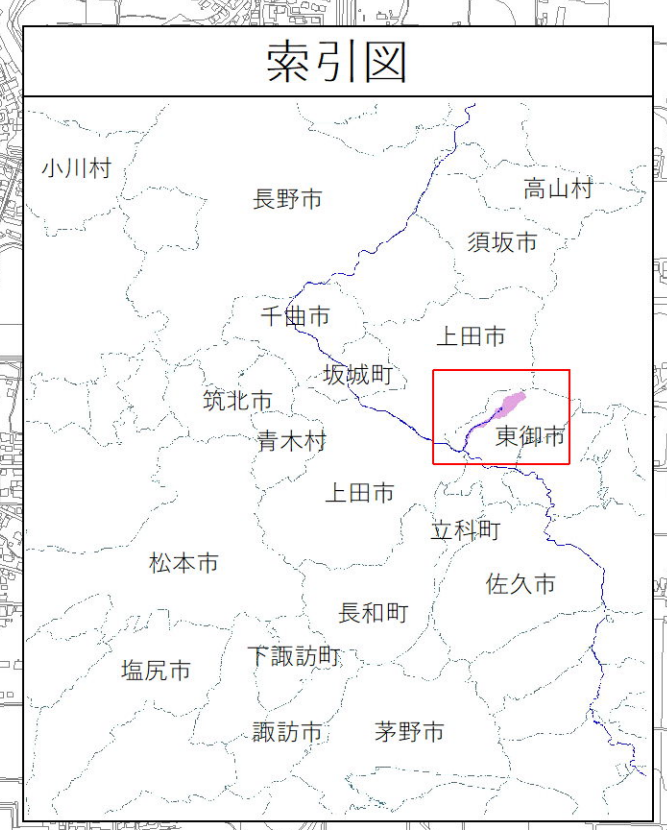
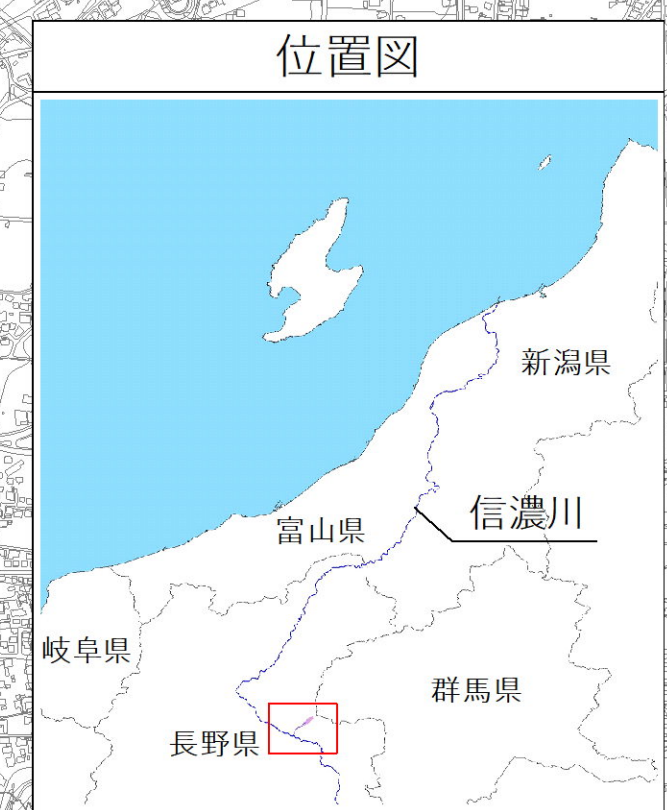


信濃川水系金原川 洪水浸水想定図（家屋倒壊等氾濫想定区域（河岸侵食））



1:12000(A1出力時)



信濃川水系金原川 家屋倒壊等氾濫想定区域（河岸侵食）

1. 説明文

- この図は信濃川水系金原川について、家屋倒壊等をもたらすような氾濫の発生が想定される区域（家屋倒壊等氾濫想定区域）を表示した図面です。
- この家屋倒壊等氾濫想定区域は、公表時点の金原川の河道及び洪水調節施設整備状況を勘案して、想定し得る最大規模の降雨に伴う洪水により、金原川の河岸の侵食幅を予測したものです。
- また、家屋倒壊等氾濫想定区域は、金原川の河岸が侵食された場合における、家屋の倒壊・流出等の危険性がある区域の目安を示すものですが、個々の家屋の構造・強度特性等の違いから、この区域の境界は厳密ではなく、あくまでも目安であることに留意してください。

2. 基本事項等

(1) 作成主体	長野県
(2) 公表年月日	令和4年3月15日
(3) 対象となる河川	信濃川水系金原川 (実施区間) 左岸：東御市和東入(金原ダム)から 東御市本海野西海野(千曲川合流点)まで 右岸：東御市和東入(金原ダム)から 東御市本海野西海野(千曲川合流点)まで
(4) 公表の前提となる降雨	金原川流域全体に24時間で813.0mmの降雨を想定
(5) 関係市町村	東御市