






凡 例

-  湿地分布域
-  湿性地(微量湧水帯)
-  湿地内の乾性地
-  主要な湧水
-  流路

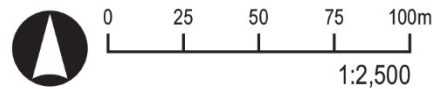


図 7-2-7 湿地踏査結果 (E湿地, 夏季)

<湧水①状況>



<湧水②状況>



<湧水③(湧水跡)状況>



<湧水④状況>



<湿地状況>



<湿地内の乾性地状況>



<湿地からの流出状況>



<湿原下流部状況>



写真 7-2-7 湿地状況写真 (E湿地. 夏季)