

資料9-4 植生調査 群落組成調査票

(ヌマガヤ-ミズゴケ群落 (ヌマガヤ-オオミズゴケ群落) (2/2))

植生調査No.:	2	群落名:	ヌマガヤ-ミズゴケ群落 (オオミズゴケ)	調査日:	2016.08.11 - 12
地形:	山頂, 尾根, 斜面(上・中・下/凹・凸), 谷(平地)	風当:	強・中(弱)	海拔:	- m
土壌:	褐森, 赤色・黄色, 黒色, ポドソル, 固岩屑・非固岩屑, (沼沢) 水面下, 人工地盤, その他	日当:	陽・中陰・陰	方位:	S48W
(土壌型 砂土 )		土湿:	乾・適・湿・過湿	傾斜:	1 °
		総種数:	16 種	面積:	2 × 2 m

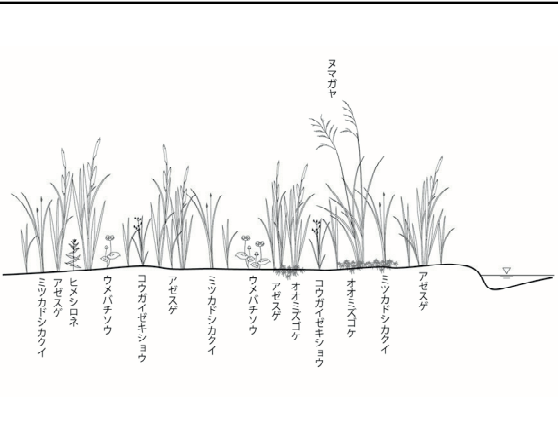
階層	優占種	高さ(m)	植被率(%)	胸高直径(cm)	備考
T1: 高木層		~		-	
T2: 亜高木層		~		-	
S: 低木層		~		-	
H: 草本層	アゼスゲ	~ 1	100	-	
M: コケ層	オオミズゴケ	~ 0.01	20	-	

S	D・S	SPP.	S	D・S	SPP.
H	4・4	アゼスゲ		・	
	1・2	ヌマガヤ		・	
	t	ハリコウガイゼキショウ		・	
	1・2	ミツカドシカクイ		・	
	+2	ヒメシロネ		・	
	+2	ウメバチソウ		・	
	+	ヒメシダ		・	
	+	ツボスマレ		・	
	+	チダケサシ		・	
	+	コバギボウシ		・	
	+	モウセンゴケ		・	
	+	コケオトギリ		・	
	+	イトイヌノヒゲ		・	
	+	ミズトンボ		・	
	+	マツバイ		・	
M	2・2	オオミズゴケ		・	
				・	
				・	
				・	
				・	
				・	
				・	
				・	
				・	
				・	
				・	
				・	
				・	
				・	
				・	
				・	

写真



断面図



資料9-4 植生調査 群落組成調査票 (ヌマガヤ-ヌマクロボスゲ群落 (1/10))

植生調査No.:	1	群落名:	ヌマガヤ-ヌマクロボスゲ群落	調査日:	2016.08.11-12
地形:	山頂, 尾根, 斜面(上・中・下/凹・凸・谷)平地	風当:	強(中)弱	海拔:	- m
土壤:	褐森, 赤色・黄色, 黒色, ボドソル, 固岩屑・非固岩屑,	日当:	陽・中陰・陰	方位:	S
	(沼沢) 水面下, 人工地盤, その他	土湿:	乾・適・湿・過湿	傾斜:	4 °
(土壌型	砂土	総種数:	21 種	面積:	2 × 2 m

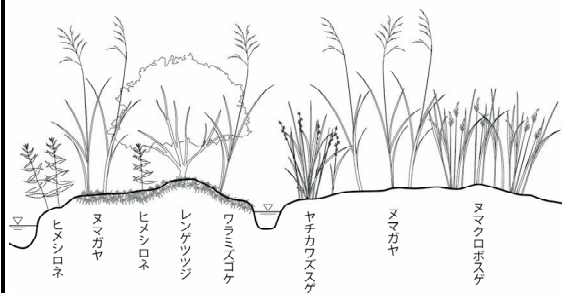
階層	優占種	高さ(m)	植被率(%)	胸高直径(cm)	備考
T1:高木層		~		-	
T2:亜高木層		~		-	
S:低木層		~		-	
H:草本層	ヌマクロボスゲ	~ 1.5	80	-	
M:コケ層	ワラミズゴケ	~ 0.01	20	-	

S	D・S	SPP.	S	D・S	SPP.
H	2・2	ヌマガヤ		・	
	2・2	ヌマクロボスゲ		・	
	2・2	ヒメシロネ		・	
	2・1	レンゲツツジ		・	
	+	エゾツリスゲ		・	
	+	ヤチカワズスゲ		・	
	+	ススキ		・	
	+	ミツバツチグリ		・	
	+	モウセンゴケ		・	
	+	チダケサシ		・	
	+	ミツカドシカクイ		・	
	+	ノリウツギ		・	
	+	オトギリソウ		・	
	+	ウメバチソウ		・	
	+	アケボノソウ		・	
	+	ツリフネソウ		・	
	+	ヤノネグサ		・	
	+	ショウジョウバカマ		・	
	+	ツボスミレ		・	
	+	ヒメシダ		・	
M	2・2	ワラミズゴケ		・	
	+			・	
	+			・	
	・			・	
	・			・	
	・			・	
	・			・	
	・			・	

写真



断面図



資料9-4 植生調査 群落組成調査票 (ヌマガヤーヌマクロボスゲ群落 (2/10))

植生調査No.:	2	群落名:	ヌマガヤーヌマクロボスゲ群落	調査日:	2016.08.11-12
地形:	山頂, 尾根, 斜面(上・中・下/凹・凸), 谷, (平地)	風当:	強・中・(弱)	海拔:	- m
土壤:	褐森, 赤色・黄色, 黒色, ボドソル, 固岩屑・非固岩屑, (沼沢) 水面下, 人工地盤, その他	日当:	(陽)・中陰・陰	方位:	S40W
(土壌型 砂土 )		土湿:	乾・適・湿・(過湿)	傾斜:	4 °
		総種数:	12 種	面積:	2 × 2 m

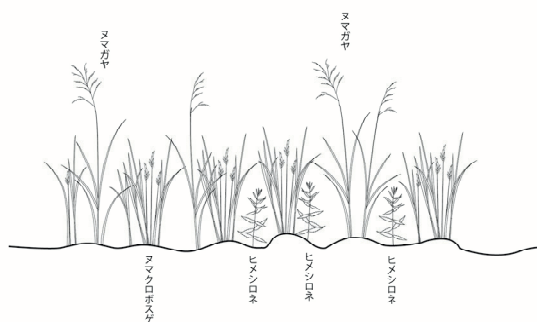
階層	優占種	高さ(m)	植被率(%)	胸高直径(cm)	備考
T1: 高木層		~		-	
T2: 亜高木層		~		-	
S: 低木層		~		-	
H: 草本層	ヌマクロボスゲ	~ 1.2	80	-	
M: コケ層		~		-	

S	D・S	SPP.	S	D・S	SPP.
H	3・4	ヌマクロボスゲ		・	
	2・3	ヌマガヤ		・	
	1・1	ヒメシロネ		・	
	+	アケボノソウ		・	
	+	チダケサシ		・	
	+	ウメバチソウ		・	
	+	ツリフネソウ		・	
	+	ツボスミレ		・	
	+	ノイバラ		・	
	+	ミツバツチグリ		・	
	+	コケオトギリ		・	
	+	モウセンゴケ		・	
	・			・	
	・			・	
	・			・	
	・			・	
	・			・	
	・			・	
	・			・	
	・			・	
	・			・	
	・			・	
	・			・	
	・			・	
	・			・	
	・			・	
	・			・	
	・			・	

写真



断面図

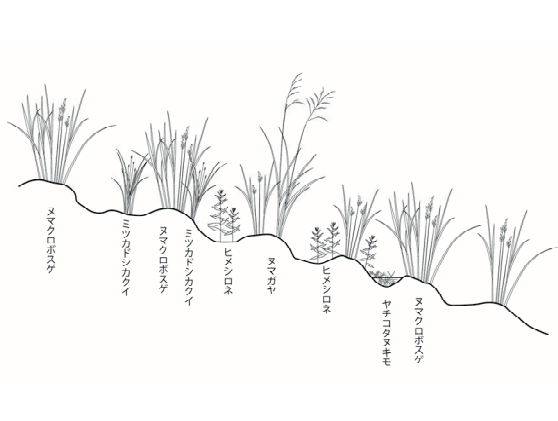


資料9-4 植生調査 群落組成調査票（ヌマガヤ-ヌマクロボスゲ群落（3/10））

植生調査No.:	3	群落名:	ヌマガヤ-ヌマクロボスゲ群落	調査日:	2016.08.11 - 12
地形:	山頂, 尾根, 斜面(上・中・下/凹・凸), 谷(平地)	風当:	強・中(弱)	海拔:	- m
土壌:	褐森, 赤色・黄色, 黒色, ポドソル, 固岩層・非固岩層,	日当:	陽(中陰・陰)	方位:	S8W
	(沼沢) 水面下, 人工地盤, その他	土湿:	乾・適・湿(過湿)	傾斜:	5 °
(土壌型	砂土	総種数:	15 種	面積:	2 × 2 m

階層	優占種	高さ(m)	植被率(%)	胸高直径(cm)	備考
T1: 高木層		~		-	
T2: 亜高木層		~		-	
S: 低木層		~		-	
H: 草本層	ヌマクロボスゲ	~ 1	100	-	
M: コケ層	ワラミズゴケ	~ 0.01	5	-	

S	D・S	SPP.	S	D・S	SPP.
H	5・5	ヌマクロボスゲ		・	
	1・2	ヒメシロネ		・	
	1・1	ヌマガヤ		・	
	+2	ミツカドシカクイ		・	
	+	ミツバツチグリ		・	
	+	ヤノネグサ		・	
	+	ウメバチソウ		・	
	+	ゴウソ		・	
	+	サワギキョウ		・	
	+	ツボスミレ		・	
	+	ノリウツギ		・	
	+	ホシクサ属		・	
	+	ヤチコタスキモ		・	
	+	モウセンゴケ		・	
M	1・1	ワラミズゴケ		・	
				・	
				・	
				・	
				・	
				・	
				・	
				・	
				・	
				・	
				・	
				・	
				・	
				・	
				・	
				・	
				・	
				・	

写 真	断面図
	




資料9-4 植生調査 群落組成調査票（ヌマガヤ-ヌマクロボスゲ群落（4/10））

植生調査No.:	4	群落名:	ヌマガヤ-ヌマクロボスゲ群落	調査日:	2016.08.11 - 12
地形:	山頂, 尾根, (斜面)上(中)下/凹・凸, 谷, 平地	風当:	強・中(弱)	海拔:	- m
土壌:	褐森, 赤色・黄色, 黒色, ポドソル, 固岩屑・非固岩屑,	日当:	(陽)中陰・陰	方位:	S10W
(沼沢) 水面下, 人工地盤, その他		土湿:	乾・適・湿(過湿)	傾斜:	4 °
(土壌型 砂土 )		総種数:	14 種	面積:	2 × 2 m

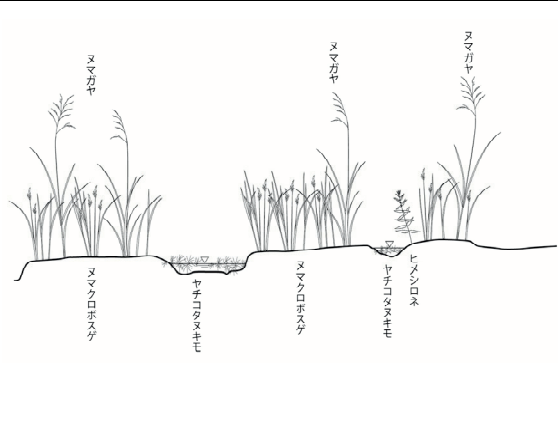
階層	優占種	高さ(m)	植被率(%)	胸高直径(cm)	備考
T1: 高木層		~		-	
T2: 亜高木層		~		-	
S: 低木層		~		-	
H: 草本層	ヌマクロボスゲ	~ 1.2	70	-	
M: コケ層	ワラムズゴケ	~ 0.01	5	-	

S	D・S	SPP.	S	D・S	SPP.
H	3・3	ヌマクロボスゲ		・	
	2・2	ヌマガヤ		・	
	1・1	ヒメシロネ		・	
	+	ヤチコタヌキモ		・	
	+	ゴウソ		・	
	+	レンゲツツジ		・	
	+	モウセンゴケ		・	
	+	ヒメシダ		・	
	+	ワレモコウ		・	
	+	ノリウツギ		・	
	+	ウメバチソウ		・	
	+	ツボスミレ		・	
	+	ヤチダモ		・	
M	1・1	ワラムズゴケ		・	
				・	
				・	
				・	
				・	
				・	
				・	
				・	
				・	
				・	
				・	
				・	
				・	
				・	
				・	
				・	
				・	

写 真



断面図





資料9-4 植生調査 群落組成調査票 (ヌマガヤーヌマクロボスゲ群落 (6/10))

植生調査No.:	6	群落名:	ヌマガヤーヌマクロボスゲ群落	調査日:	2016.08.11-12
地形:	山頂, 尾根, 斜面(上・中・下/凹・凸)(谷, 平地)	風当:	強(中)弱	海拔:	- m
土壤:	褐森, 赤色・黄色, 黒色, ボドソル, 固岩屑・非固岩屑,	日当:	陽(中陰・陰)	方位:	S20W
	(沼沢) 水面下, 人工地盤, その他	土湿:	乾・適・湿(過湿)	傾斜:	4 °
(土壌型	砂土	総種数:	12 種	面積:	2 × 2 m


階層	優占種	高さ(m)	植被率(%)	胸高直径(cm)	備考
T1:高木層		~		-	
T2:亜高木層		~		-	
S:低木層		~		-	
H:草本層	ヌマクロボスゲ	~ 1.5	100	-	
M:コケ層	シタミズゴケ	~ 0.01	10	-	

S	D・S	SPP.	S	D・S	SPP.
H	3・3	ヌマクロボスゲ		.	
	3・3	ヌマガヤ		.	
	1・1	ミツカドシカクイ		.	
	+	ヒメシダ		.	
	+	チダケサシ		.	
	+	レンゲツツジ		.	
	+	タカトウダイ		.	
	+	ススキ		.	
	+	ウメバチソウ		.	
	+	ノリウツギ		.	
	+	ミツバツチグリ		.	
	+	イトイヌノヒゲ		.	
	.			.	
	.			.	
	.			.	
	.			.	
	.			.	
	.			.	
	.			.	
	.			.	
	.			.	
	.			.	
	.			.	
	.			.	
	.			.	
	.			.	
	.			.	

写真



断面図












資料9-4 植生調査 群落組成調査票 (ヌマガヤ-ヌマクロボスゲ群落 (10/10))

植生調査No.:	10	群落名:	ヌマガヤ-ヌマクロボスゲ群落	調査日:	2016.08.11 - 12
地形:	山頂, 尾根, 斜面(上・中・下ノ凹・凸), 谷(平地)			風当:	強・中(弱)
土壌:	褐森, 赤色・黄色, 黒色, ポドソル, 固岩屑・非固岩屑,			日当:	(陽)中陰・陰
	(沼沢) 水面下, 人工地盤, その他			土湿:	乾・適・湿・(過)湿
(土壌型	砂土)			総種数:	17 種
				面積:	2 × 2 m

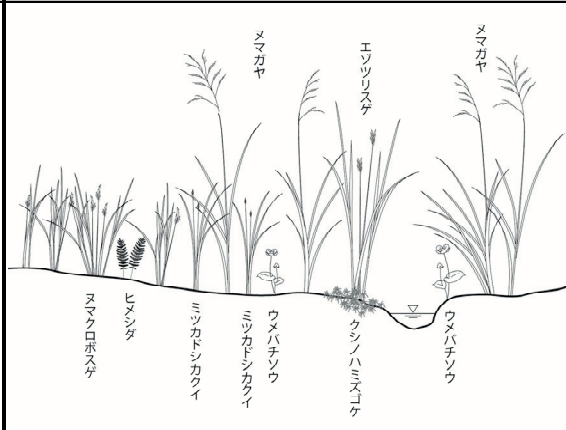
階層	優占種	高さ(m)	植被率(%)	胸高直径(cm)	備考
T1: 高木層		~		-	
T2: 亜高木層		~		-	
S: 低木層		~		-	
H: 草本層	ヌマガヤ	~ 1.2	90	-	
M: コケ層	クシノハミズゴケ	~ 0.01	10	-	

S	D・S	SPP.	S	D・S	SPP.
H	2・2	ヌマガヤ		.	
	1・1	エゾツリスゲ		.	
	1・1	ヒメシダ		.	
	2・2	ヌマクロボスゲ		.	
	1・1	ミツカドシカクイ		.	
	+2	ウメバチソウ		.	
	+	ヒメシロネ		.	
	+	レンゲツツジ		.	
	+	アカバナ		.	
	+	ゴウソ		.	
	+	ヤノネグサ		.	
	+	ハリガネスゲ		.	
	+	ノイバラ		.	
	+	スイカズラ		.	
	+	ノリウツギ		.	
	+	モウセンゴケ		.	
M	1・1	クシノハミズゴケ		.	
	.			.	
	.			.	
	.			.	
	.			.	
	.			.	
	.			.	
	.			.	
	.			.	
	.			.	
	.			.	
	.			.	
	.			.	
	.			.	
	.			.	

写真



断面図









資料9-4 植生調査 群落組成調査票  
 (イトイヌノヒゲ-クロイヌノヒゲモドキ群落 (1/4))

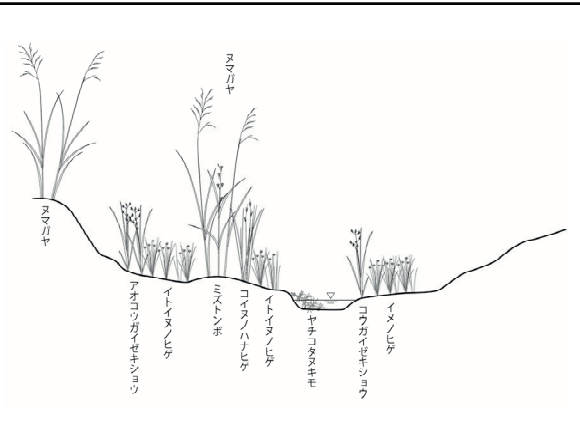
植生調査No.:	1	群落名:	イトイヌノヒゲ-クロイヌノヒゲモドキ群落	調査日:	2016.08.11 - 12	
地形:	山頂, 尾根, 斜面(上・中・下/凹・凸), 谷(平地)	風当:	強・中(弱)	海拔:	- m	
土壌:	褐森, 赤色・黄色, 黒色, ポドソル, 固岩層・非固岩層,	日当:	(陽)中陰・陰	方位:	S26W	
	(沼沢) 水面下, 人工地盤, その他	土湿:	乾・適(湿)過湿	傾斜:	3 °	
(土壌型	砂土	)	総種数:	12 種	面積:	1 × 1 m

階層	優占種	高さ(m)	植被率(%)	胸高直径(cm)	備考
T1: 高木層		~		-	
T2: 亜高木層		~		-	
S: 低木層		~		-	
H: 草本層	イトイヌノヒゲ	~ 1.2	80	-	
M: コケ層		~		-	

S	D・S	SPP.	S	D・S	SPP.
H	3・3	イトイヌノヒゲ		・	
	2・2	ヌマガヤ		・	
	1・2	コイヌノハナヒゲ		・	
	1・1	アオコウガイゼキショウ		・	
	+	ヒメシロネ		・	
	+	ミズトンボ		・	
	+	モウセンゴケ		・	
	+	コケオトギリ		・	
	+	ヤチコタヌキモ		・	
	+	ミツバツチグリ		・	
	+	ゴウソ		・	
	+	イトイヌノハナヒゲ		・	
	・			・	
	・			・	
	・			・	
	・			・	
	・			・	
	・			・	
	・			・	
	・			・	
	・			・	
	・			・	
	・			・	
	・			・	
	・			・	
	・			・	
	・			・	
	・			・	
	・			・	
	・			・	
	・			・	

写 真

断面図





資料9-4 植生調査 群落組成調査票  
 (イトイヌノヒゲ-クロイヌノヒゲモドキ群落 (3/4))

植生調査No.:	3	群落名:	イトイヌノヒゲ-クロイヌノヒゲモドキ群落	調査日:	2016.08.11 - 12
地形:	山頂, 尾根, 斜面(上・中・下ノ凹・凸), 谷(平地)	風当:	強・中(弱)	海拔:	- m
土壌:	褐森, 赤色・黄色, 黒色, ポドソル, 固岩層・非固岩層,	日当:	陽・中陰・陰	方位:	S12W
	(沼沢) 水面下, 人工地盤, その他	土湿:	乾・適・湿・(過湿)	傾斜:	6 °
	(土壌型 砂土 )	総種数:	12 種	面積:	2 × 2 m

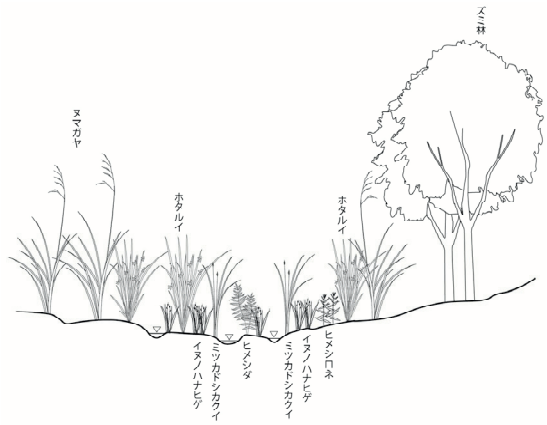
階層	優占種	高さ(m)	植被率(%)	胸高直径(cm)	備考
T1:高木層		~		-	
T2:亜高木層		~		-	
S:低木層		~		-	
H:草本層	イトイヌノヒゲ	~ 0.5	90	-	
M:コケ層		~		-	

S	D・S	SPP.	S	D・S	SPP.
H	3・3	イトイヌノヒゲ		・	
	2・2	ミツカドシカクイ		・	
	2・2	ホタルイ		・	
	+	ヒメシロネ		・	
	1・2	ヒメシダ		・	
	+	コケオトギリ		・	
	+	アゼスゲ		・	
	+	ヌマガヤ		・	
	+	ヤチカワズスゲ		・	
	+	ツボスミレ		・	
	+	イグサ科		・	
	+	ウメバチソウ		・	
	・			・	
	・			・	
	・			・	
	・			・	
	・			・	
	・			・	
	・			・	
	・			・	
	・			・	
	・			・	
	・			・	
	・			・	
	・			・	
	・			・	
	・			・	
	・			・	
	・			・	
	・			・	
	・			・	

写真



断面図





資料9-4 植生調査 群落組成調査票  
(イトイヌノヒゲ-クロイヌノヒゲモドキ群落 (4/4))

植生調査No.:	4	群落名:	イトイヌノヒゲ-クロイヌノヒゲモドキ群落	調査日:	2016.08.11 - 12
地形:	山頂, 尾根, 斜面(上・中・下ノ凹・凸), 谷(平地)	風当:	強(中)弱	海拔:	- m
土壌:	褐森, 赤色・黄色, 黒色, ポドソル, 固岩層・非固岩層, (沼沢) 水面下, 人工地盤, その他 (土壌型 砂土 )	日当:	(陽) 中陰・陰	方位:	-
		土湿:	乾・適・湿(過湿)	傾斜:	0 °
		総種数:	10 種	面積:	1 × 1 m

階層	優占種	高さ(m)	植被率(%)	胸高直径(cm)	備考
T1:高木層		~		-	
T2:亜高木層		~		-	
S:低木層		~		-	
H:草本層	イトイヌノヒゲ	~ 0.2	60	-	
M:コケ層		~		-	

S	D・S	SPP.	S	D・S	SPP.
H	2・2	イトイヌノヒゲ		・	
	2・2	エゾハリイ		・	
	1・1	コケオトギリ		・	
	+	ホソコウガイゼキショウ		・	
	+	モウセンゴケ		・	
	+	イ		・	
	+	ズミ		・	
	+	アオコウガイゼキショウ		・	
	+	ミツカドシカクイ		・	
	+	ニガナ		・	
				・	
				・	
				・	
				・	
				・	
				・	
				・	
				・	
				・	
				・	
				・	
				・	
				・	
				・	
				・	
				・	
				・	
				・	
				・	

写 真



断面図

