

(仮称) 佐久都市計画道路1・4・1号 南牧佐久線 環境影響評価技術委員会

(中部横断自動車道 山梨県境～八千穂高原 | C)

- ①道路計画の概要
- ②現地調査地点

公表資料

令和5年10月19日(木)
長野県 建設部

1. 道路計画の概要

①道路計画の概要

1. 道路計画の概要

対象区間の計画諸元は以下のとおり

長野県情報公開条例第7条第6項に該当するため非公表

1. 道路計画の概要

長野県情報公開条例第7条第6項に該当するため非公表

1. 道路計画の概要

◆ 基本構造

長野県情報公開条例第7条第6項に該当するため非公表

◆ 縦断図

1. 道路計画の概要

【標準横断図】

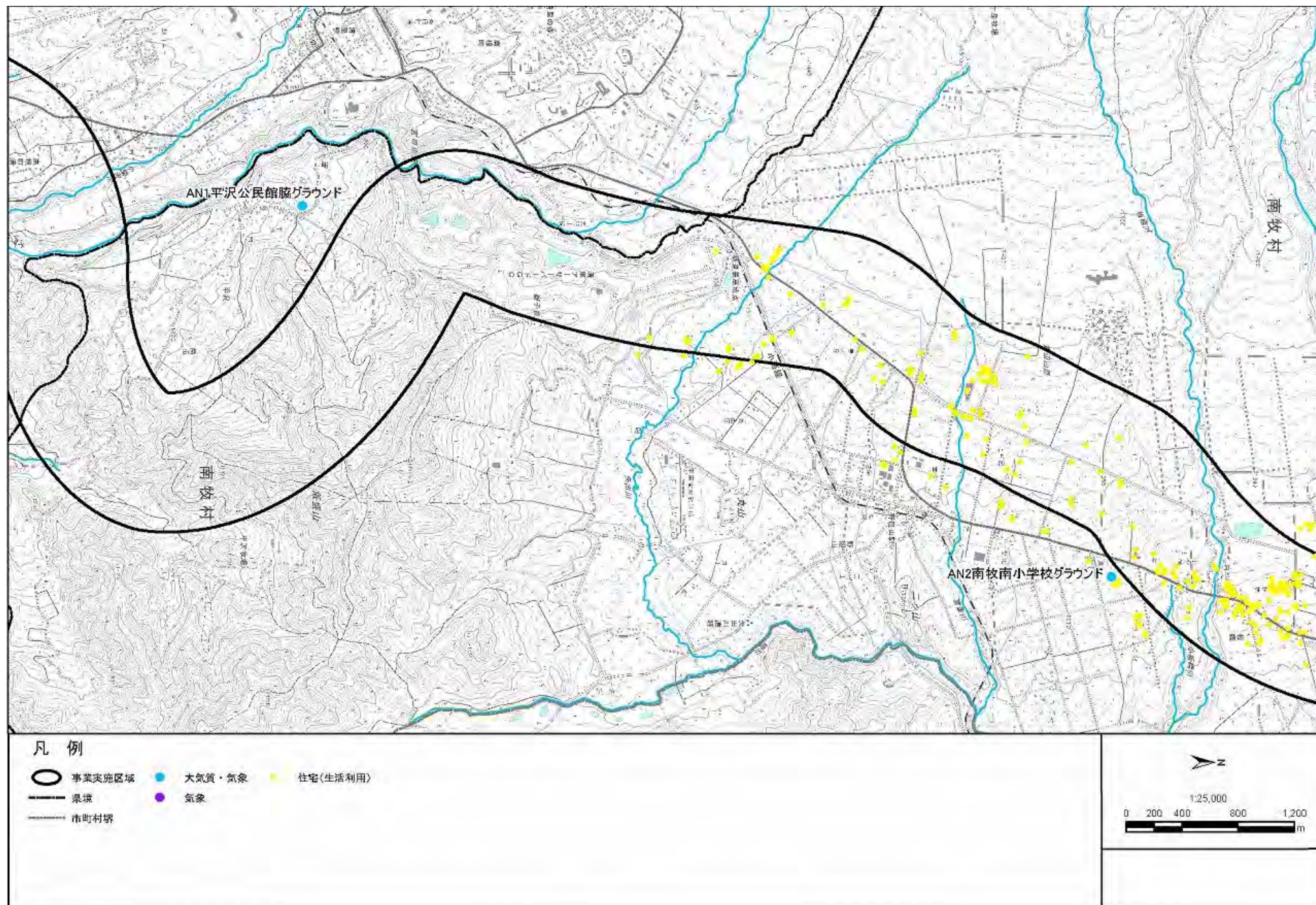
長野県情報公開条例第7条第6項に該当するため非公表

2. 現地調査地点

②現地調査地点

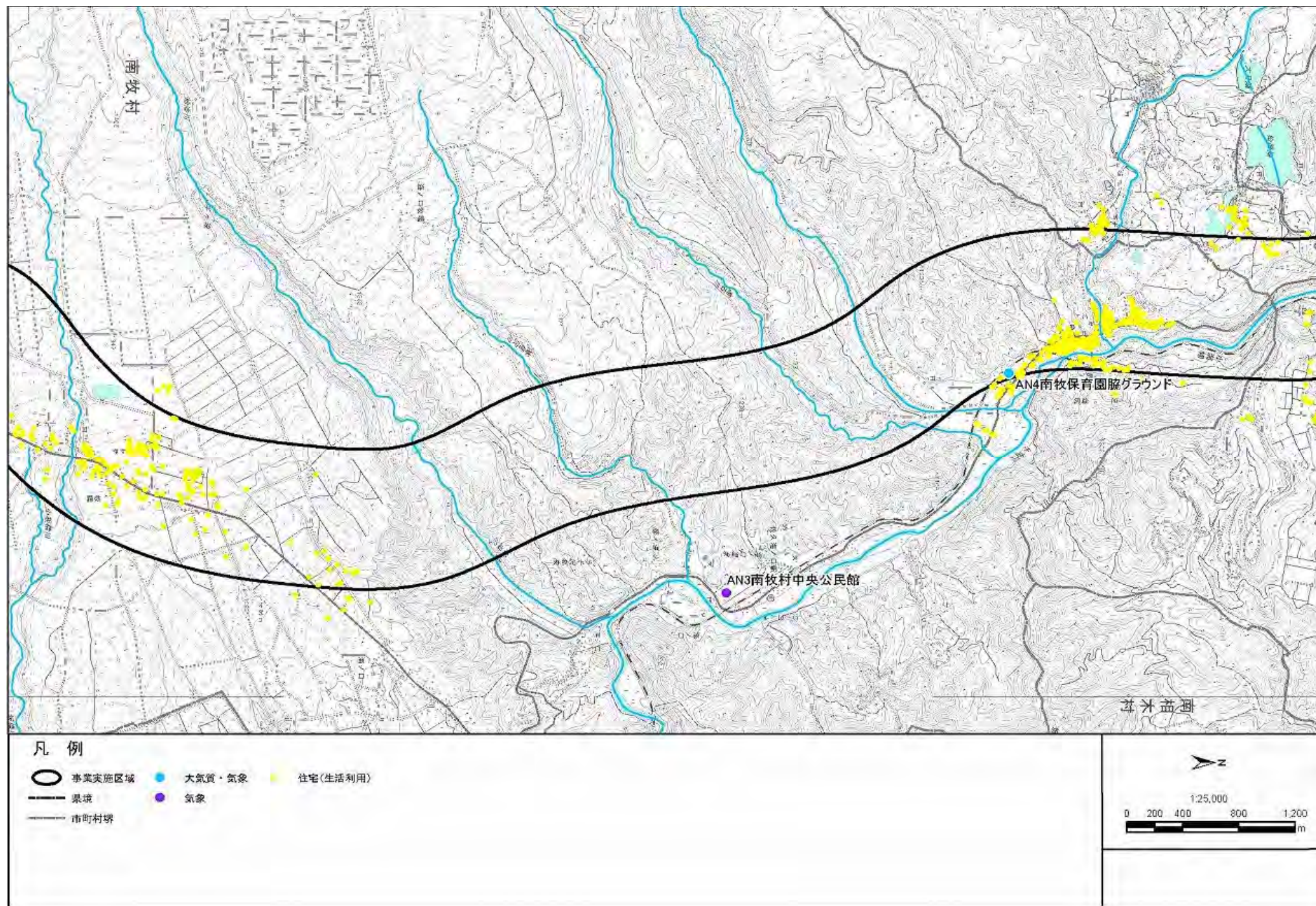
2. 現地調査地点

■大気質調査地点位置図 (1/3)



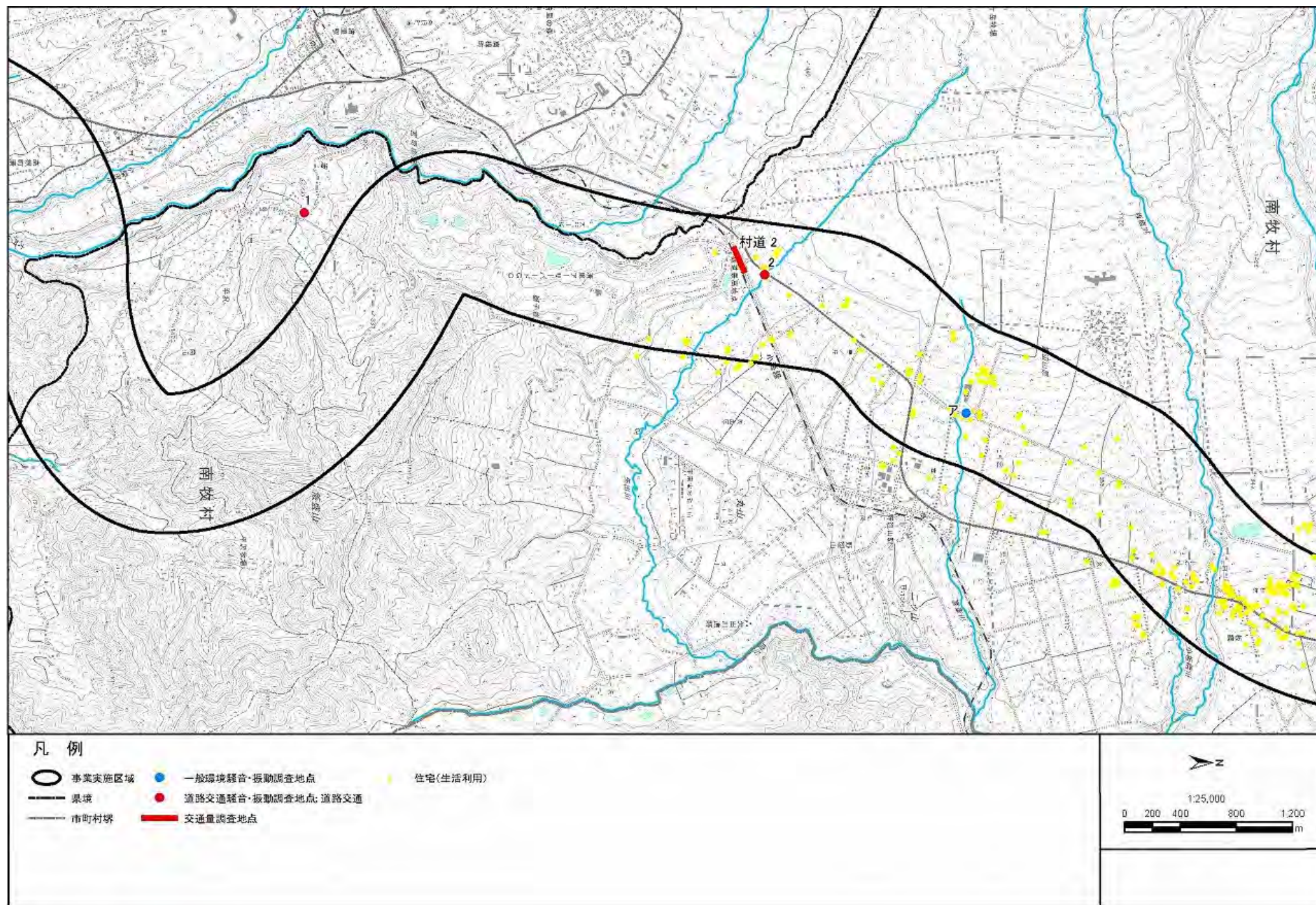
2. 現地調査地点

■大気質調査地点位置図 (2/3)



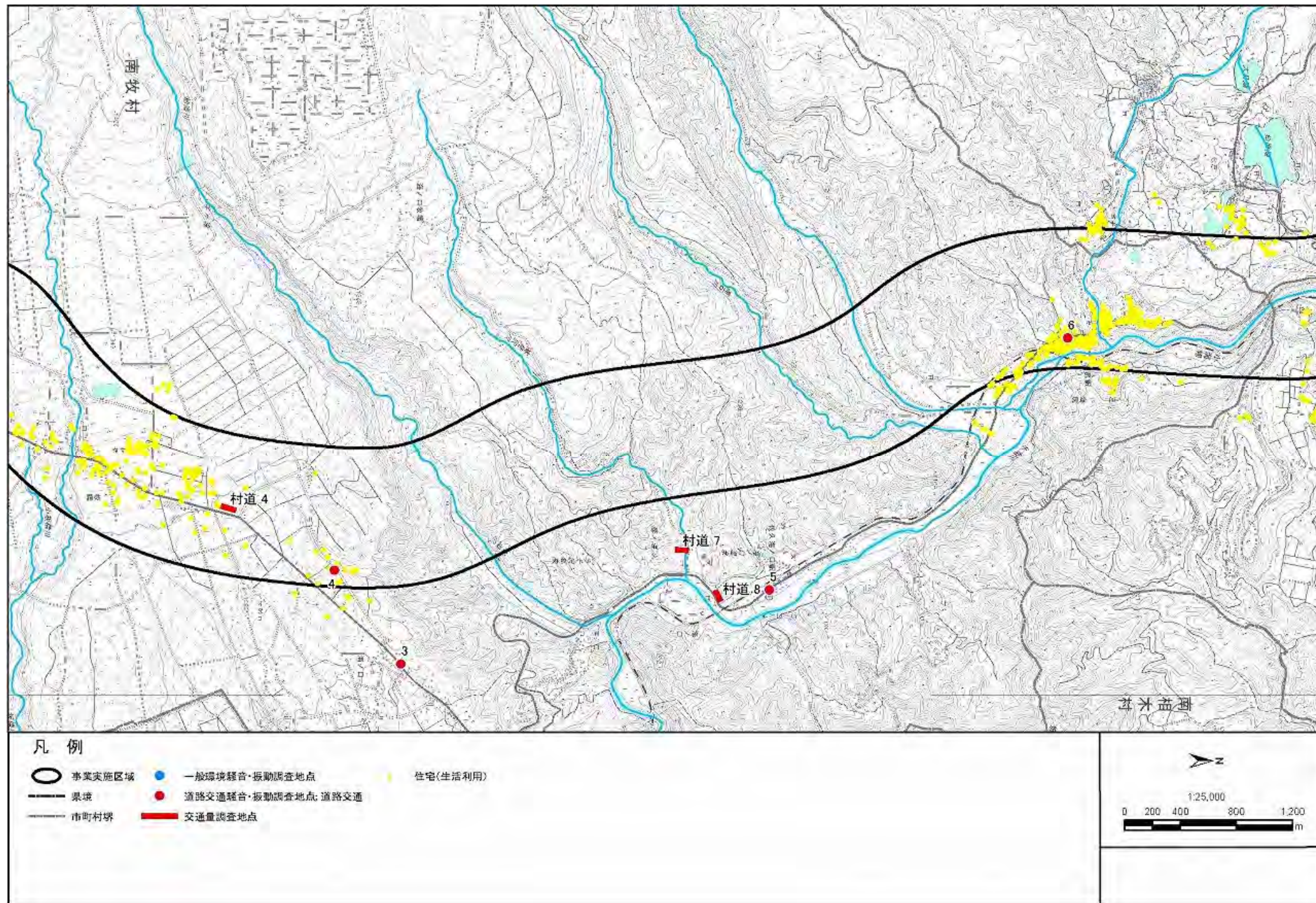
2. 現地調査地点

■ 騒音・振動調査地点位置図 (1/3)



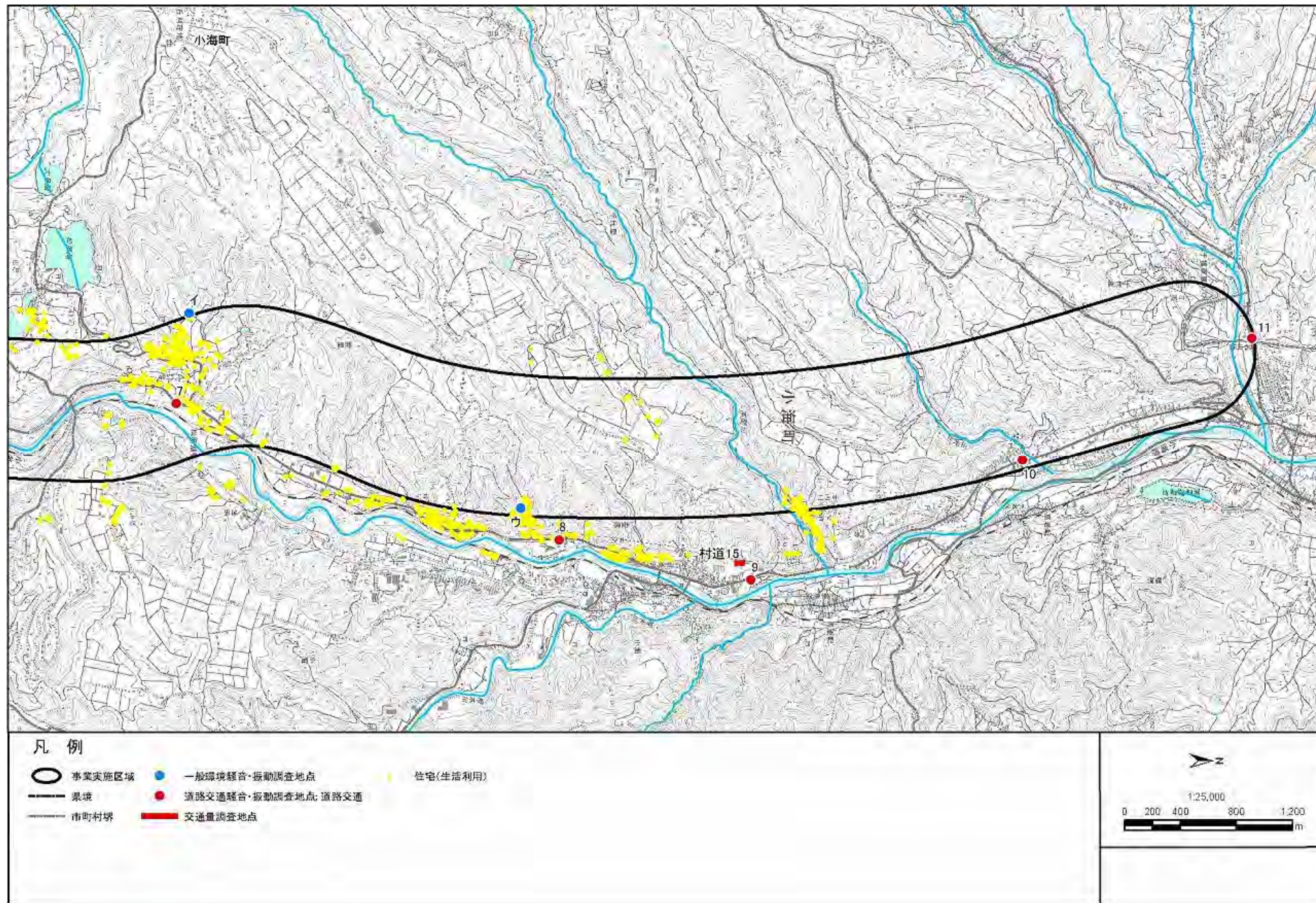
2. 現地調査地点

■ 騒音・振動調査地点位置図 (2/3)



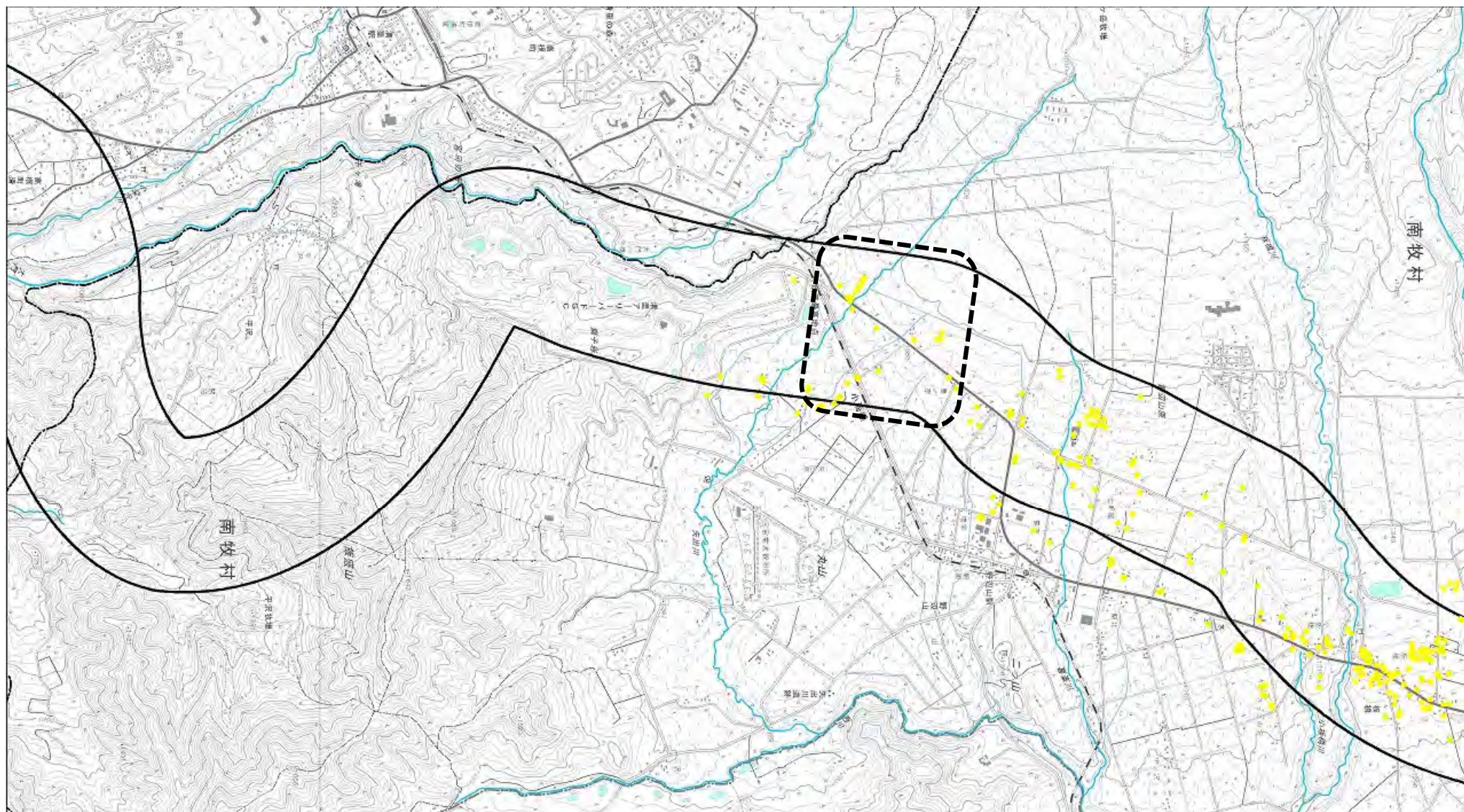
2. 現地調査地点

■ 騒音・振動調査地点位置図 (3/3)




2. 現地調査地点

■ 低周波音調査地点位置図 (1/3)



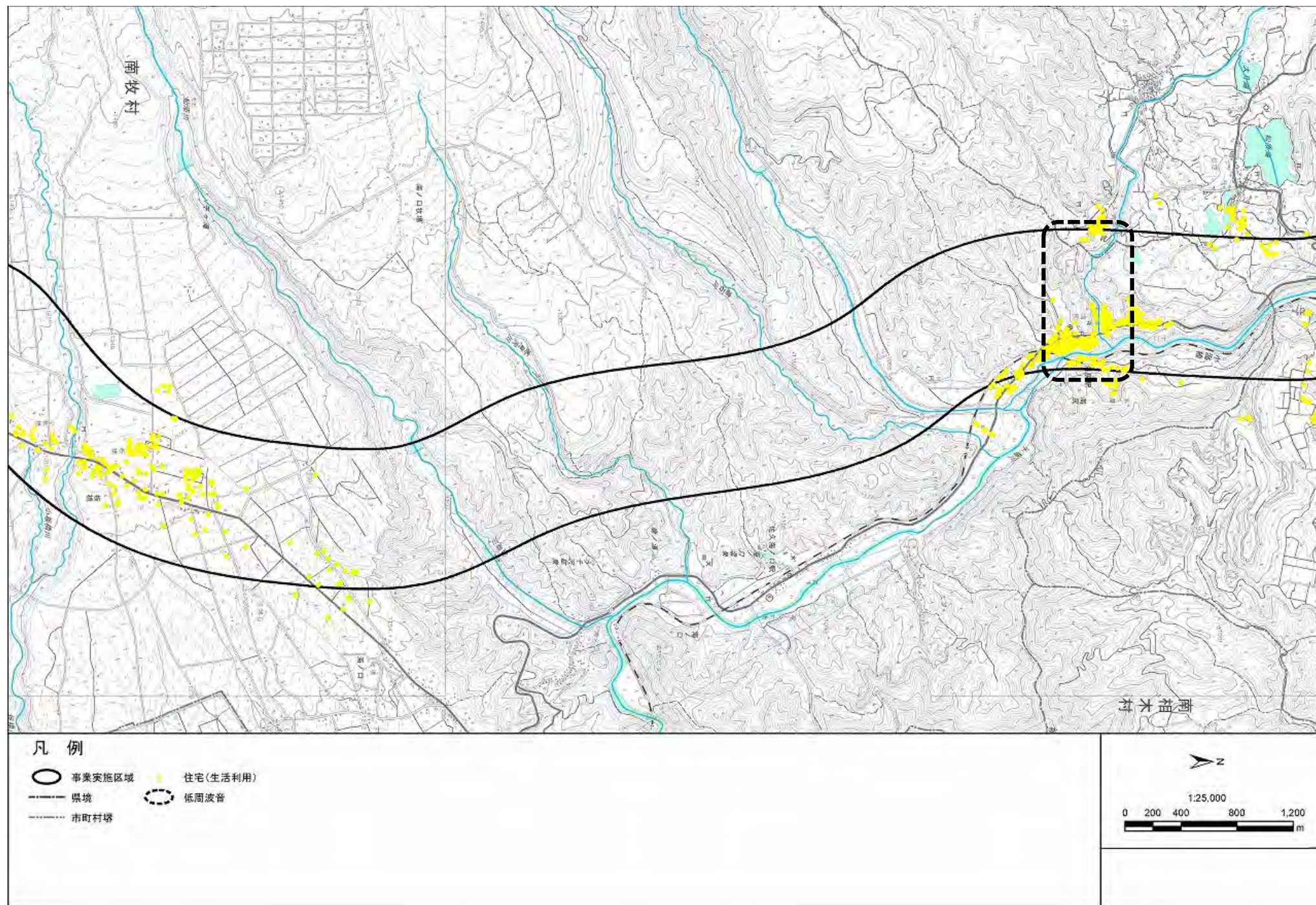
凡例

- 事業実施区域
- 県境
- ⋯ 市町村境
- 住宅(生活利用)
- ⊖ 低周波音



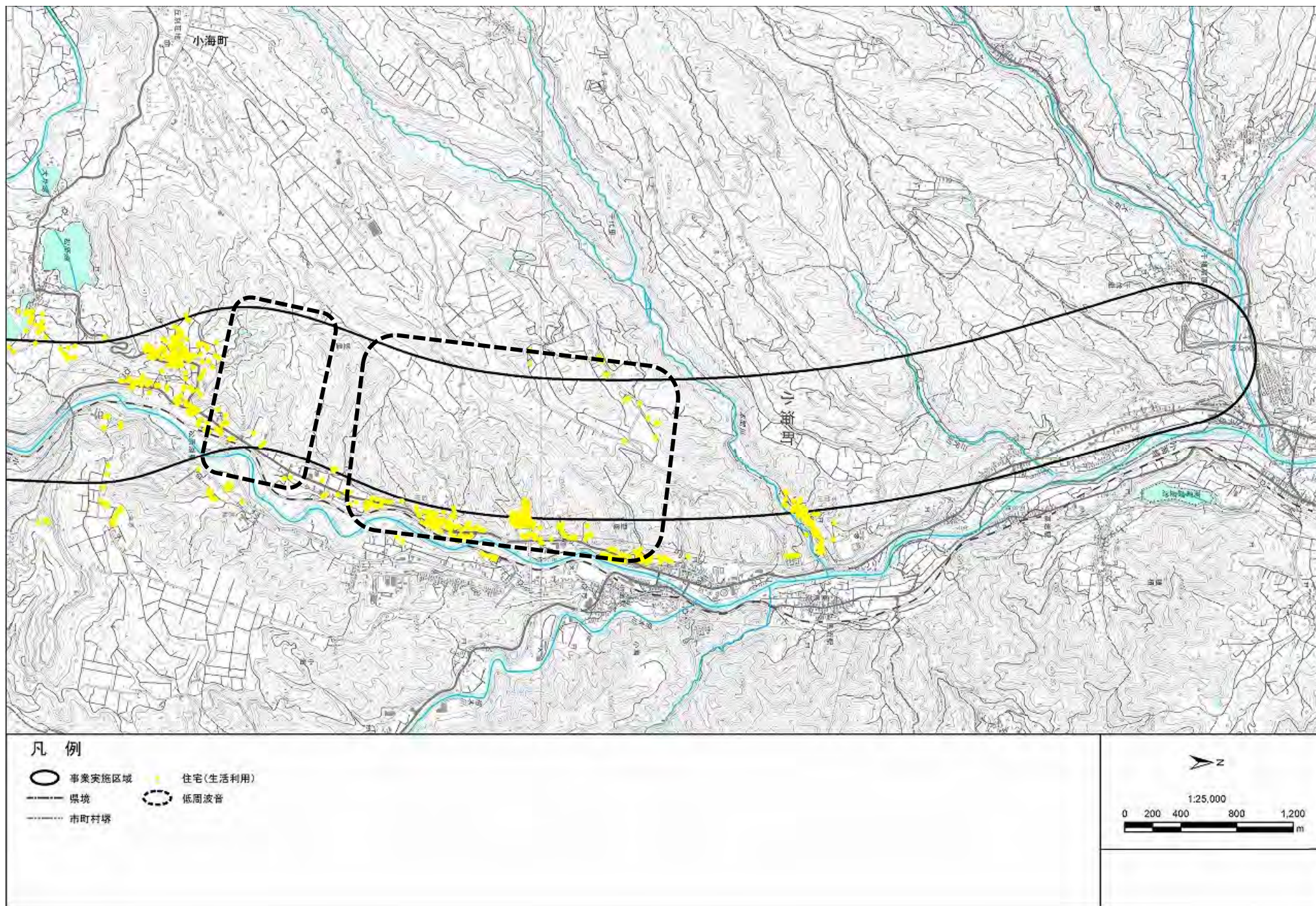
2. 現地調査地点

■ 低周波音調査地点位置図 (2/3)



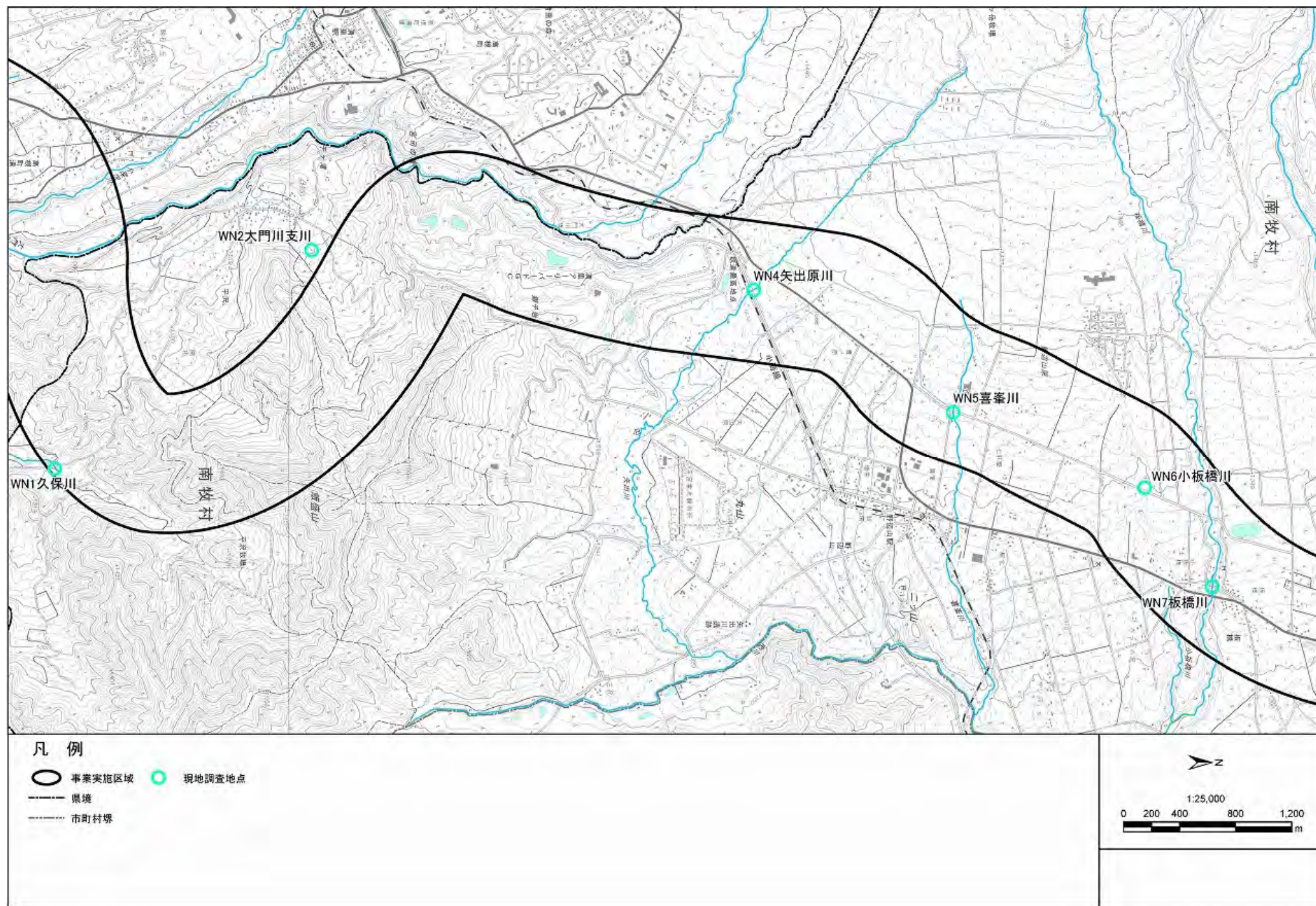
2. 現地調査地点

■ 低周波音調査地点位置図 (3/3)



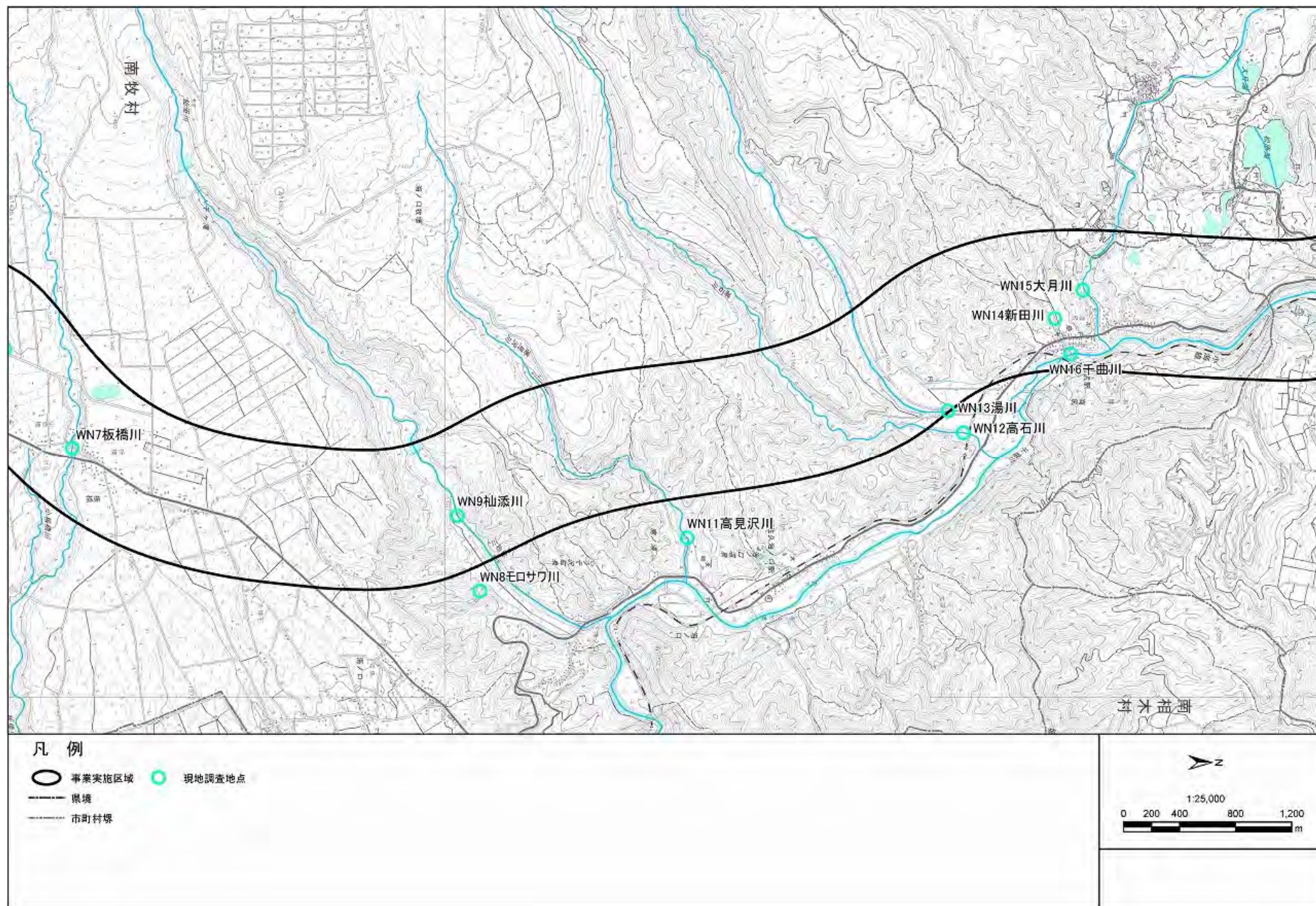
2. 現地調査地点

■ 水質調査地点位置図 (1/3)



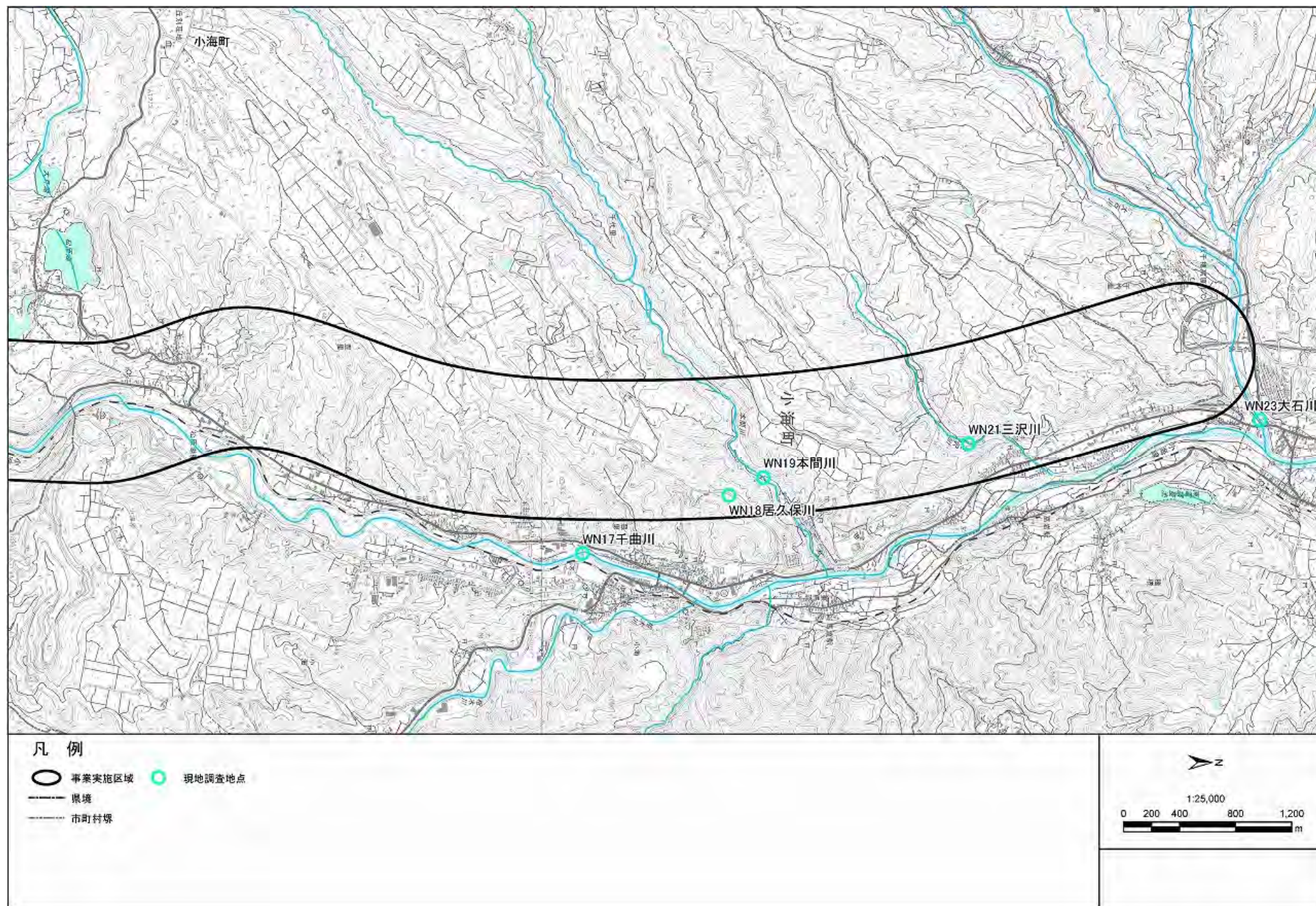
2. 現地調査地点

■ 水質調査地点位置図 (2/3)



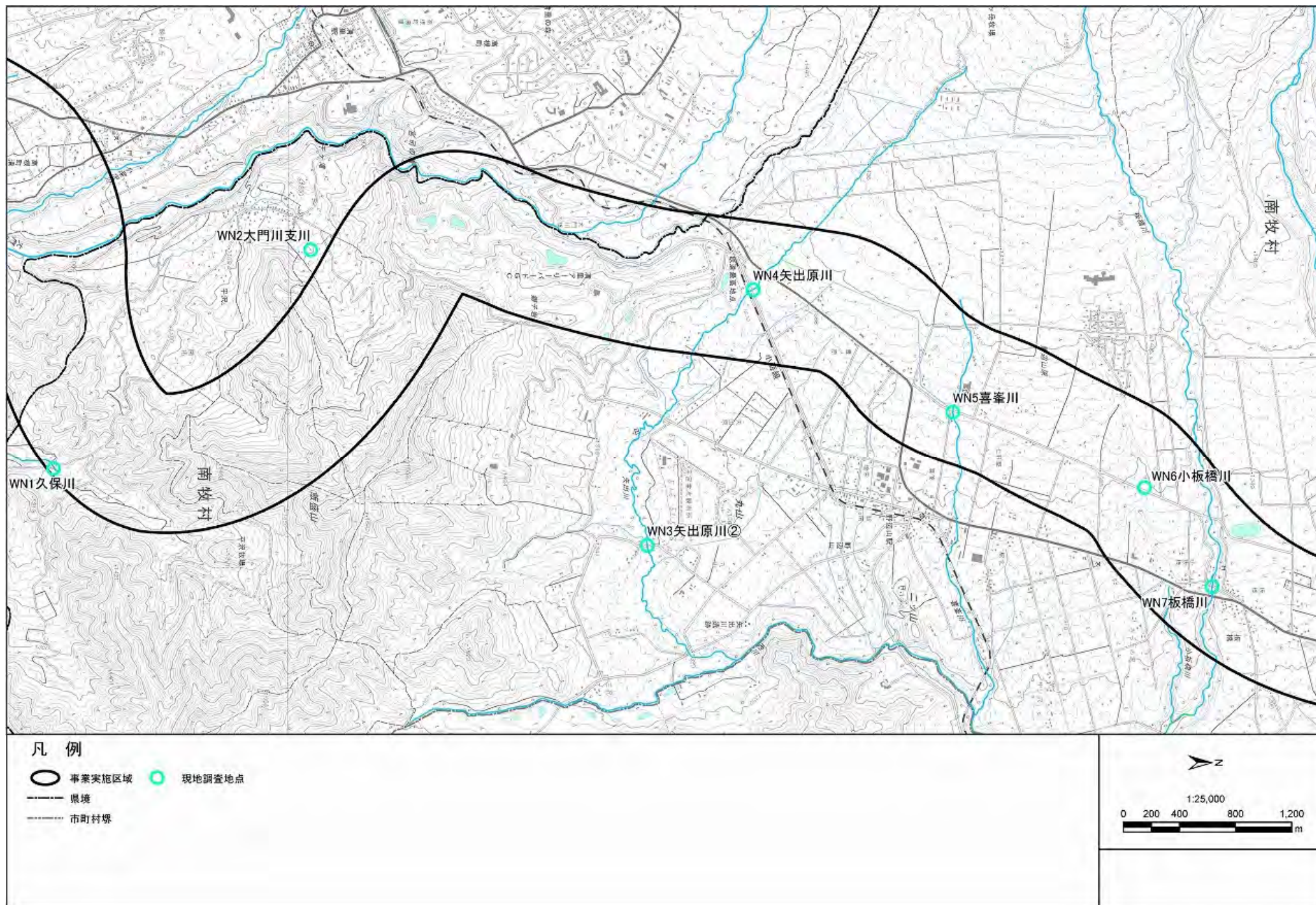
2. 現地調査地点

■ 水質調査地点位置図 (3/3)



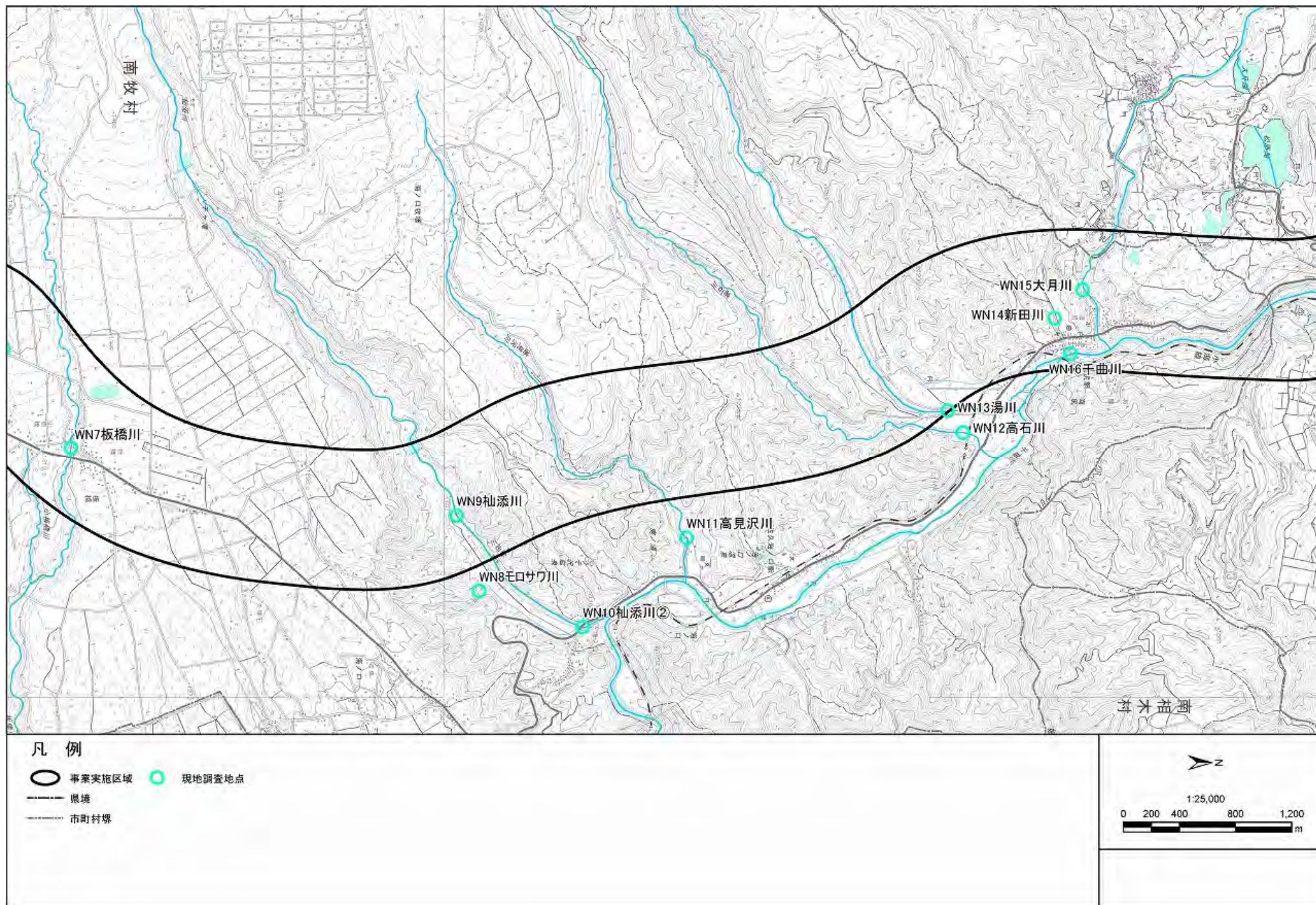
2. 現地調査地点

■水象（河川及び湖沼）調査地点位置図（1/3）



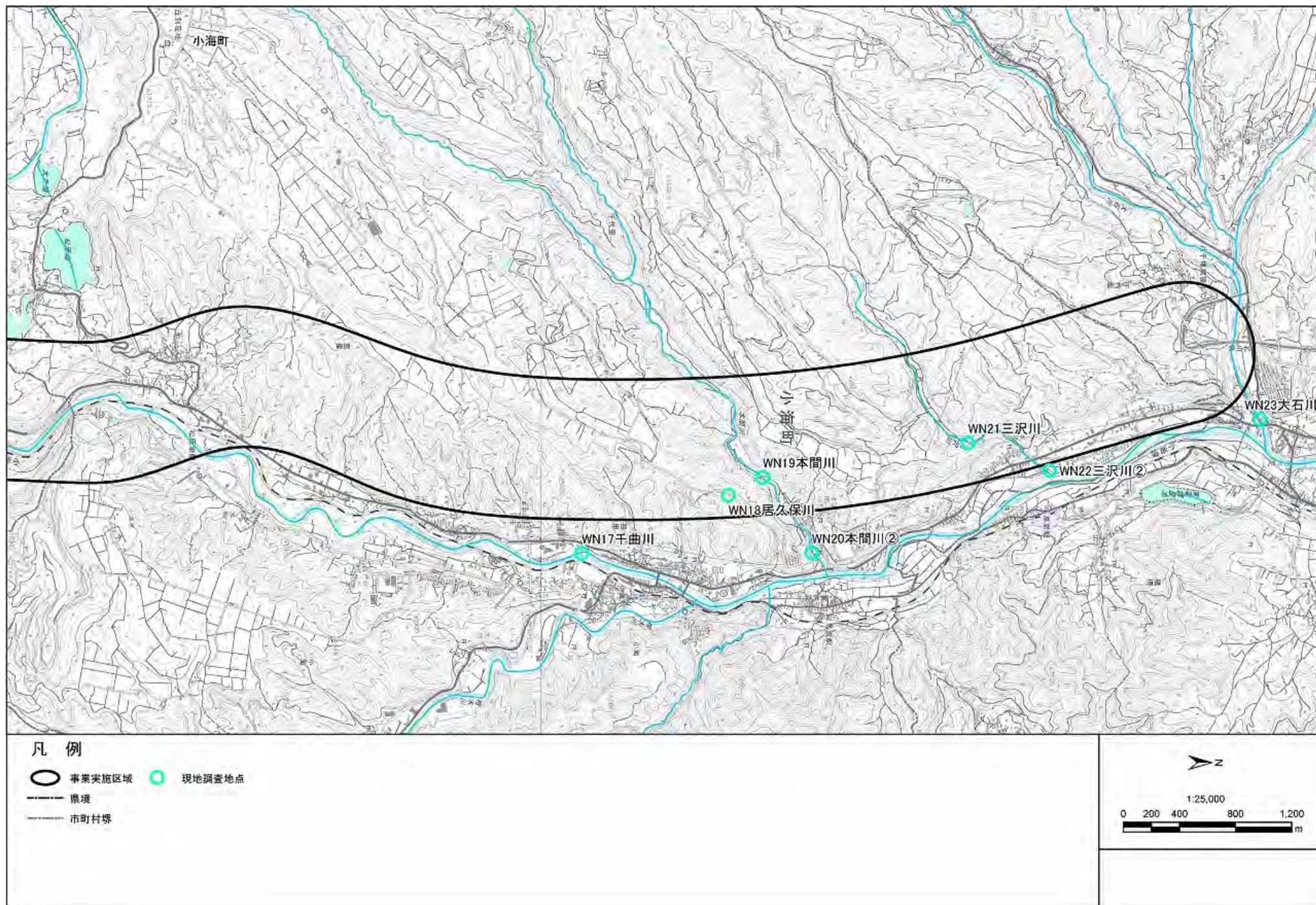
2. 現地調査地点

■水象（河川及び湖沼）調査地点位置図（2/3）



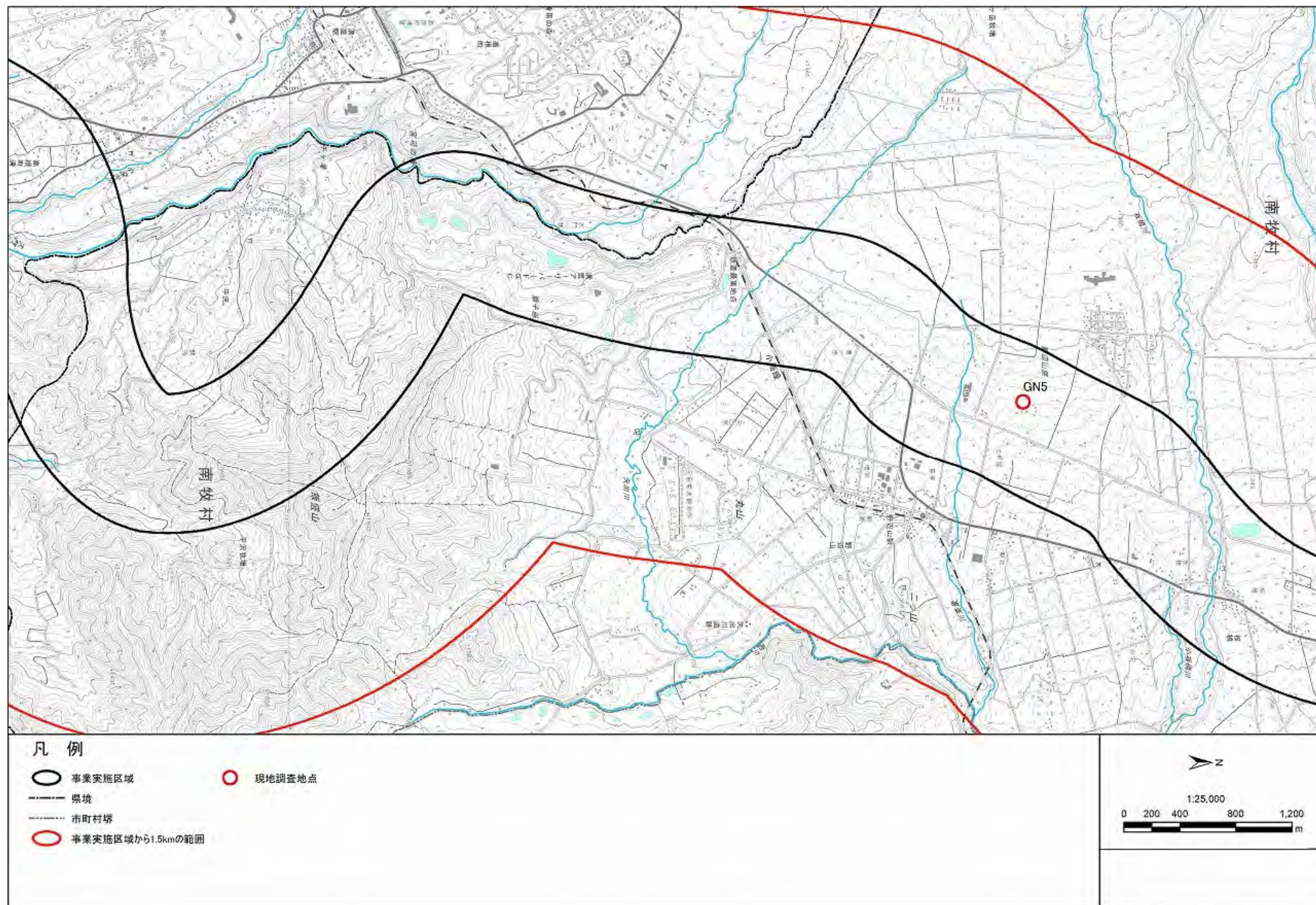
2. 現地調査地点

■水象（河川及び湖沼）調査地点位置図（3/3）



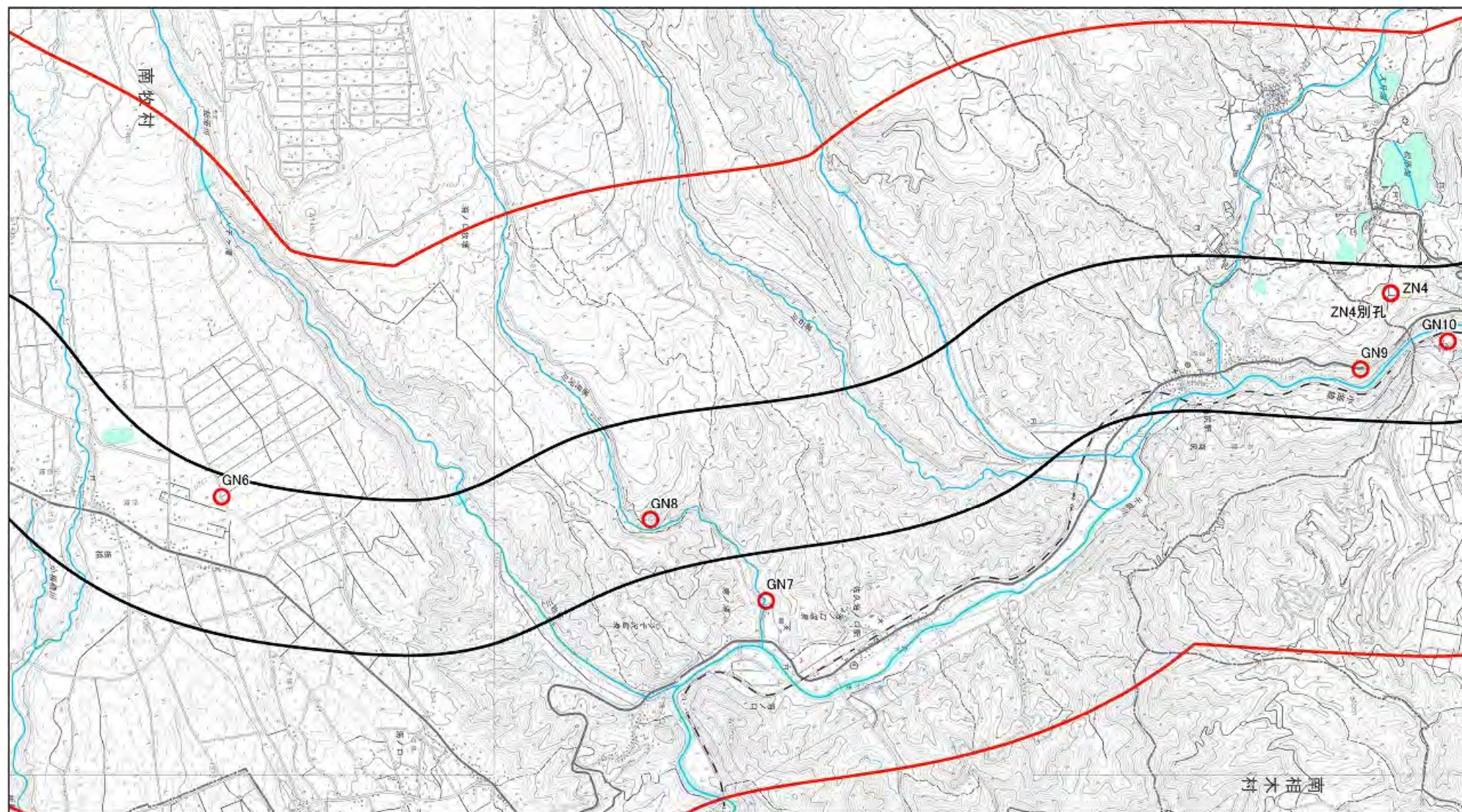
2. 現地調査地点

■水象（地下水）調査地点位置図（1/3）



2. 現地調査地点

■水象（地下水）調査地点位置図（2/3）




凡例

- 事業実施区域
- 県境
- 市町村界
- 事業実施区域から1.5kmの範囲
- 現地調査地点

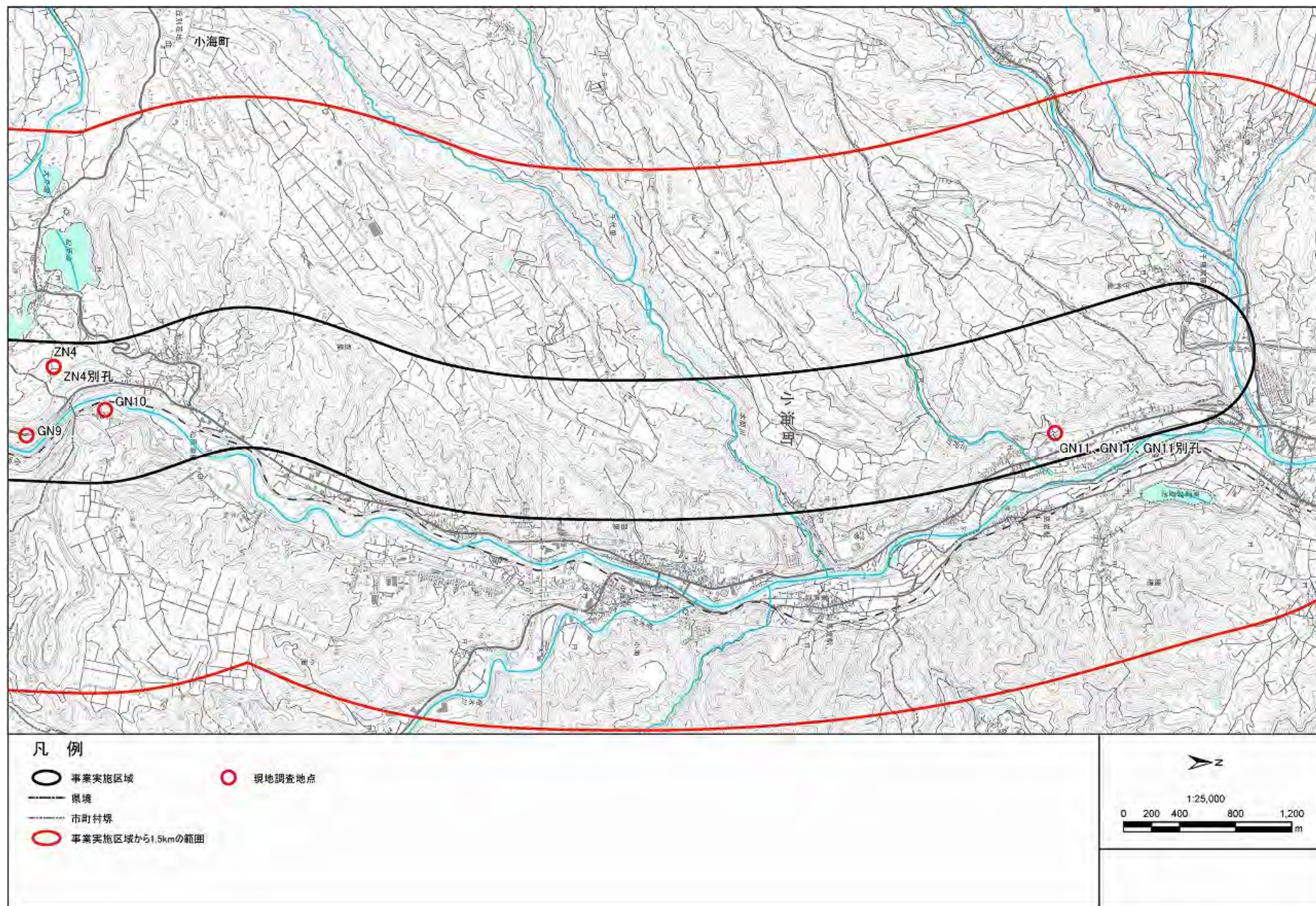


1:25,000



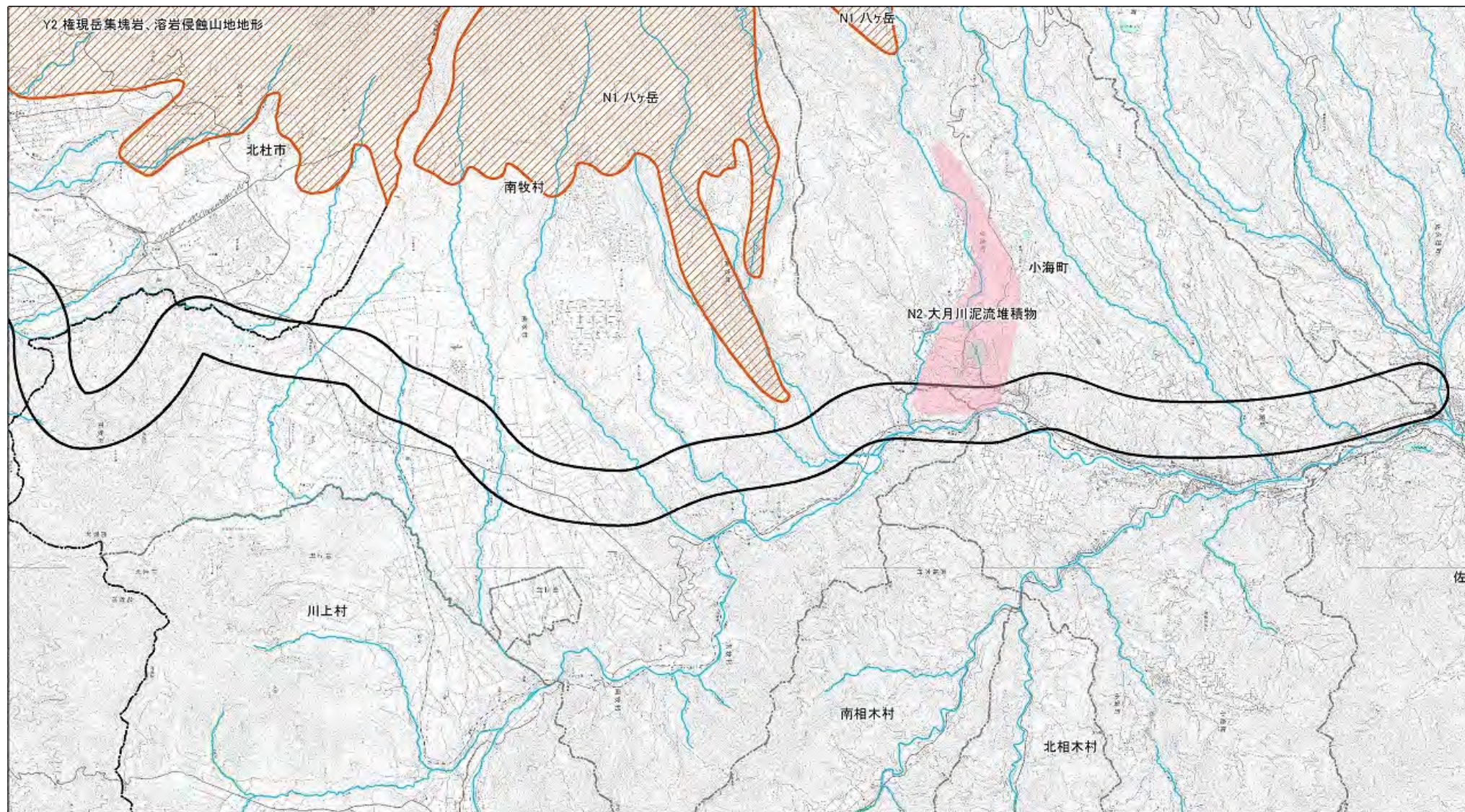
2. 現地調査地点

■水象（地下水）調査地点位置図（3/3）




2. 現地調査地点

■ 地形及び地質調査地点位置図 (1/1)



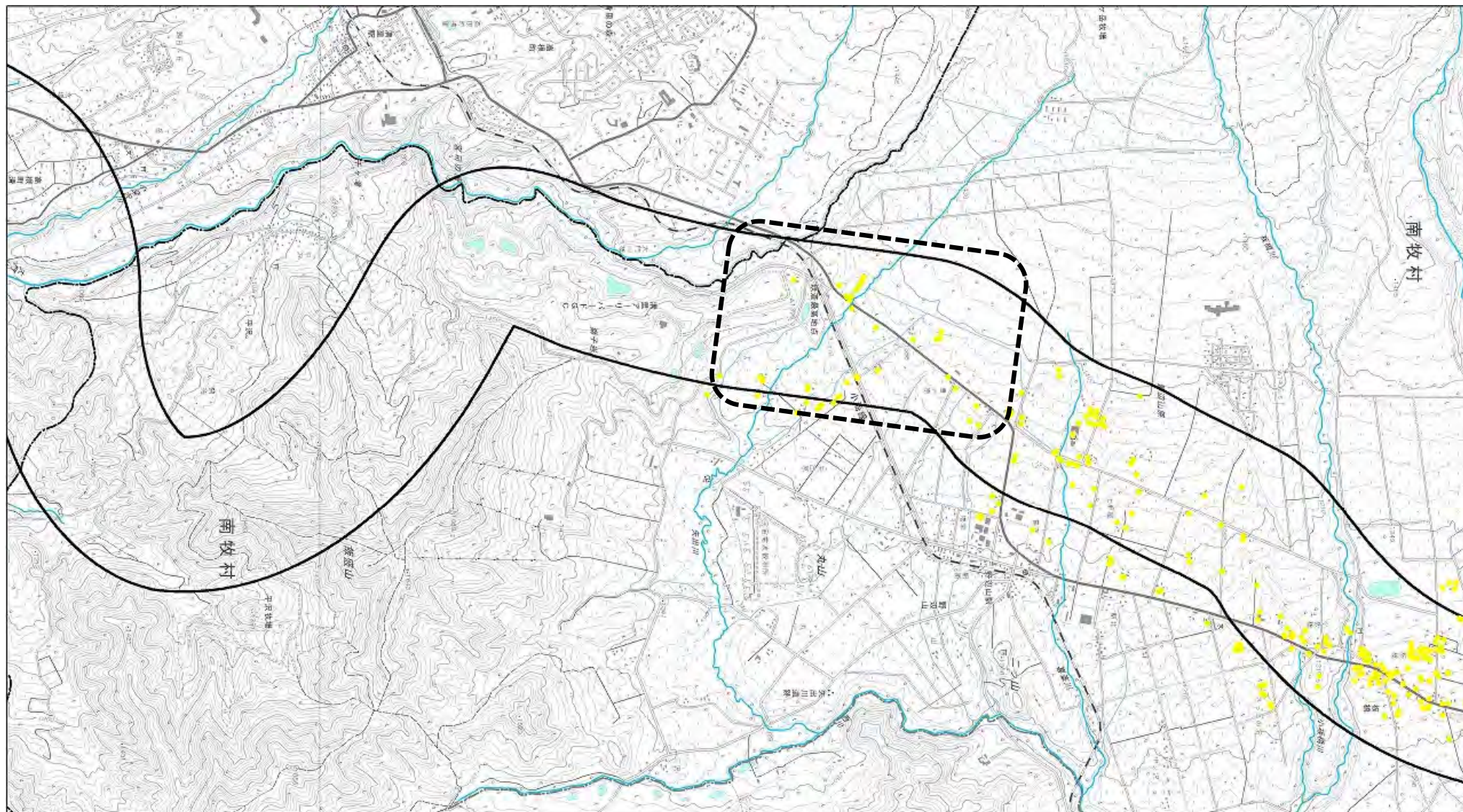
凡例

- 事業実施区域
- 県境
- 市町村界
- 流れ山群
- ▨ 地形地質・自然現象



2. 現地調査地点

■ 日照障害・電波障害調査地点位置図 (1/3)



凡例

- 事業実施区域
- 県境
- 市町村界
- 住宅(生活利用)
- 日照障害・電波障害

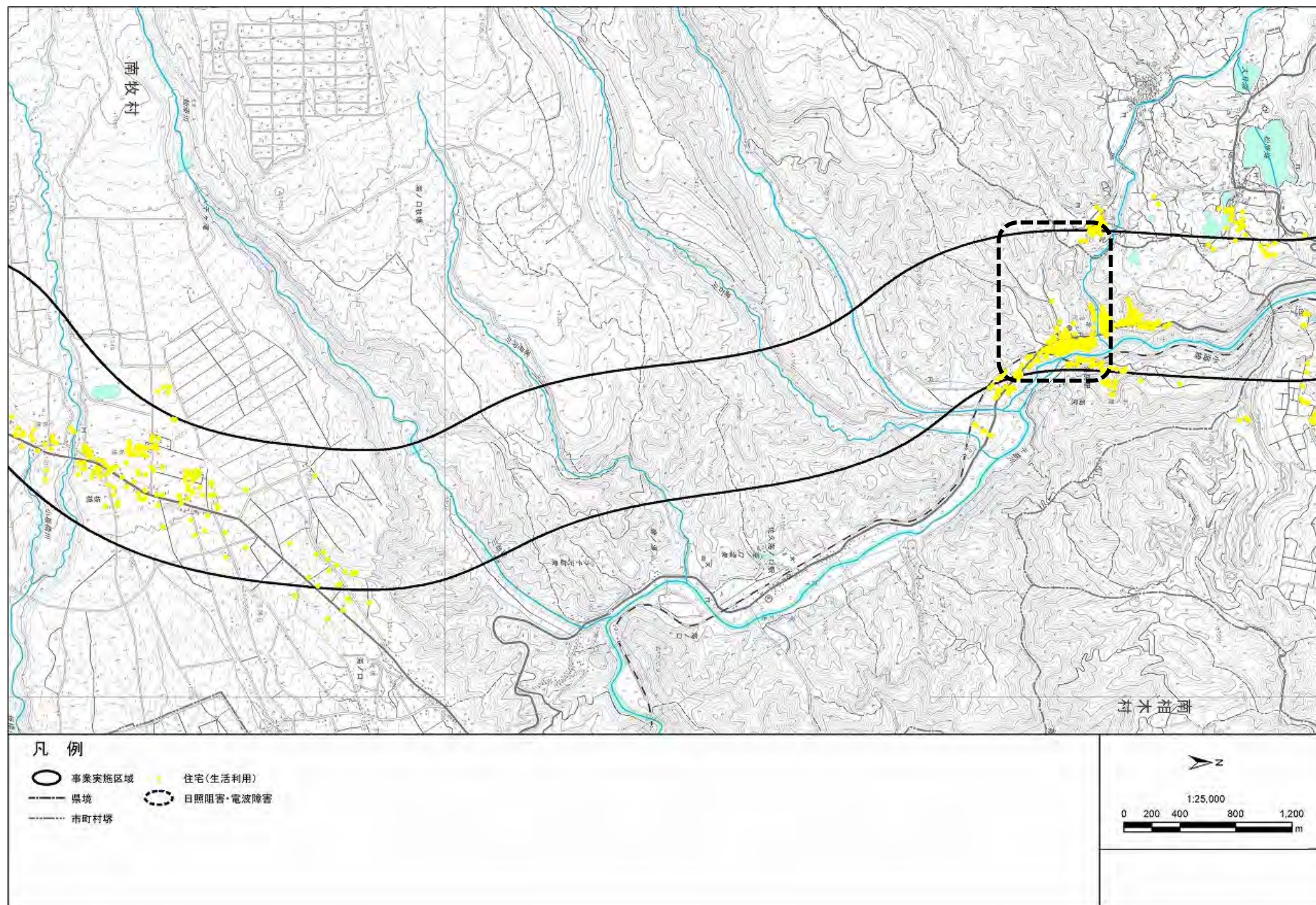


1:25,000

0 200 400 800 1,200
m

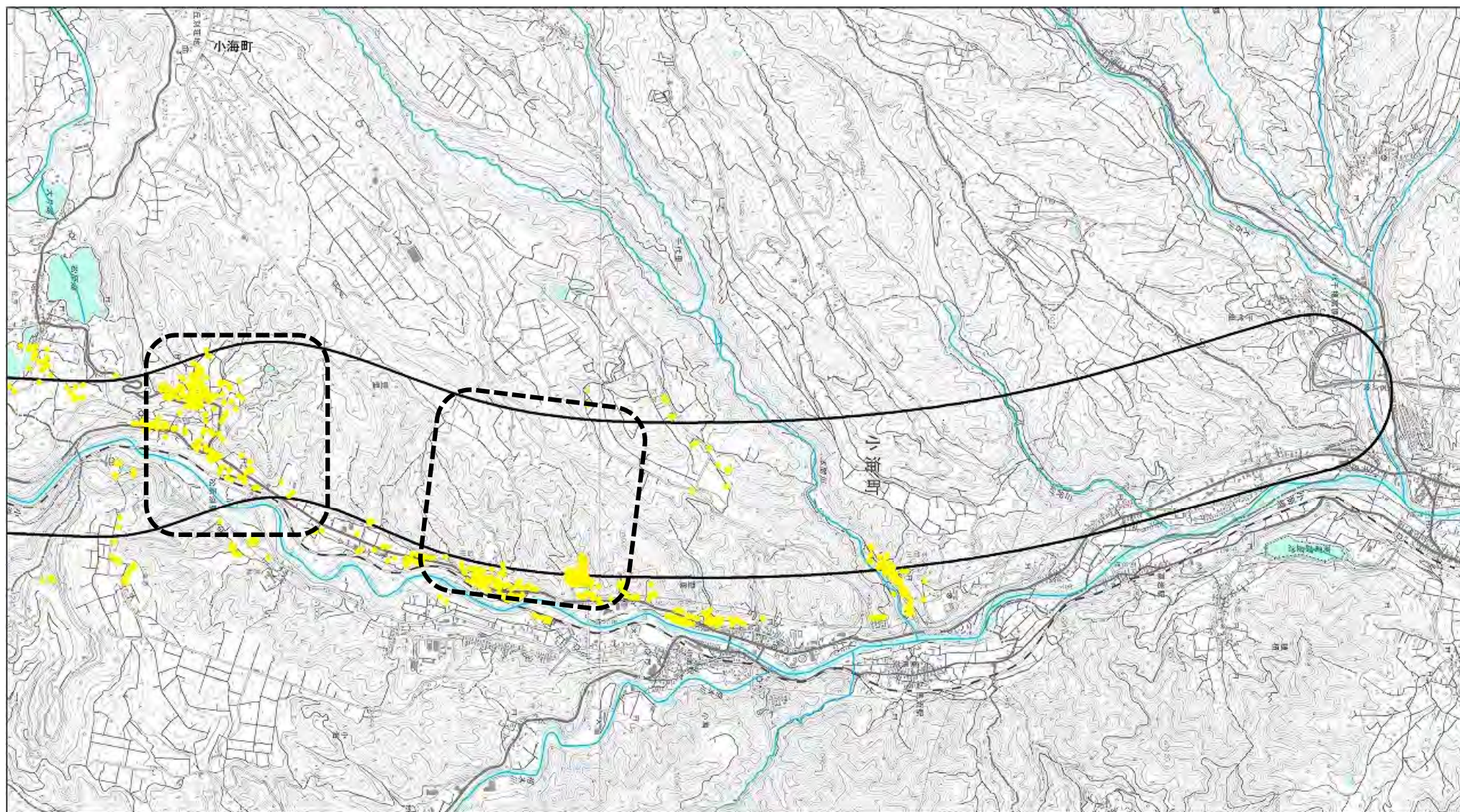
2. 現地調査地点

■ 日照障害・電波障害調査地点位置図 (2/3)




2. 現地調査地点

■ 日照障害・電波障害調査地点位置図 (3/3)



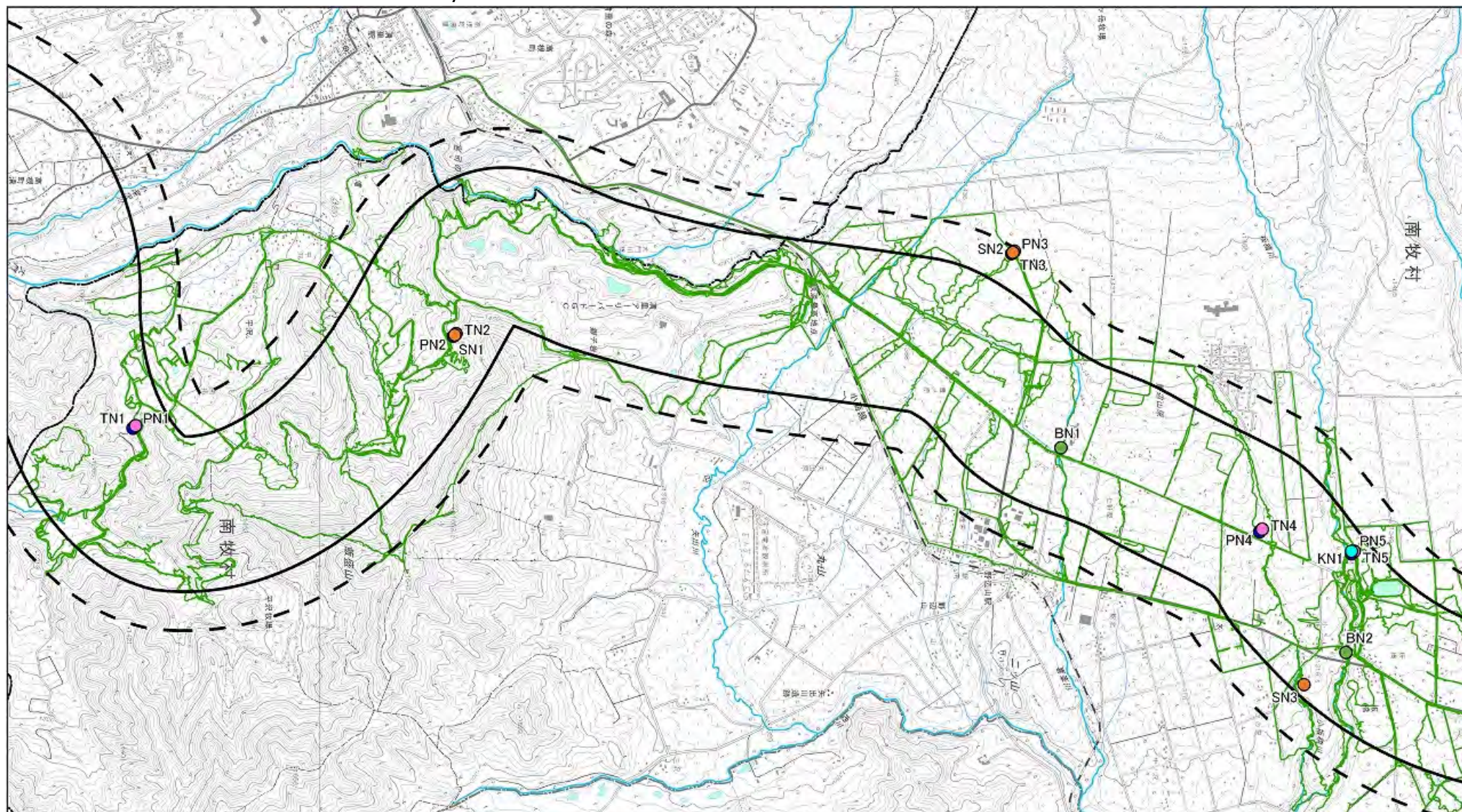
凡例

- 事業実施区域
- 県境
- 市町村界
- 住宅(生活利用)
- 日照障害・電波障害




2. 現地調査地点

■ 動物調査地点位置図（哺乳類）（1/3）



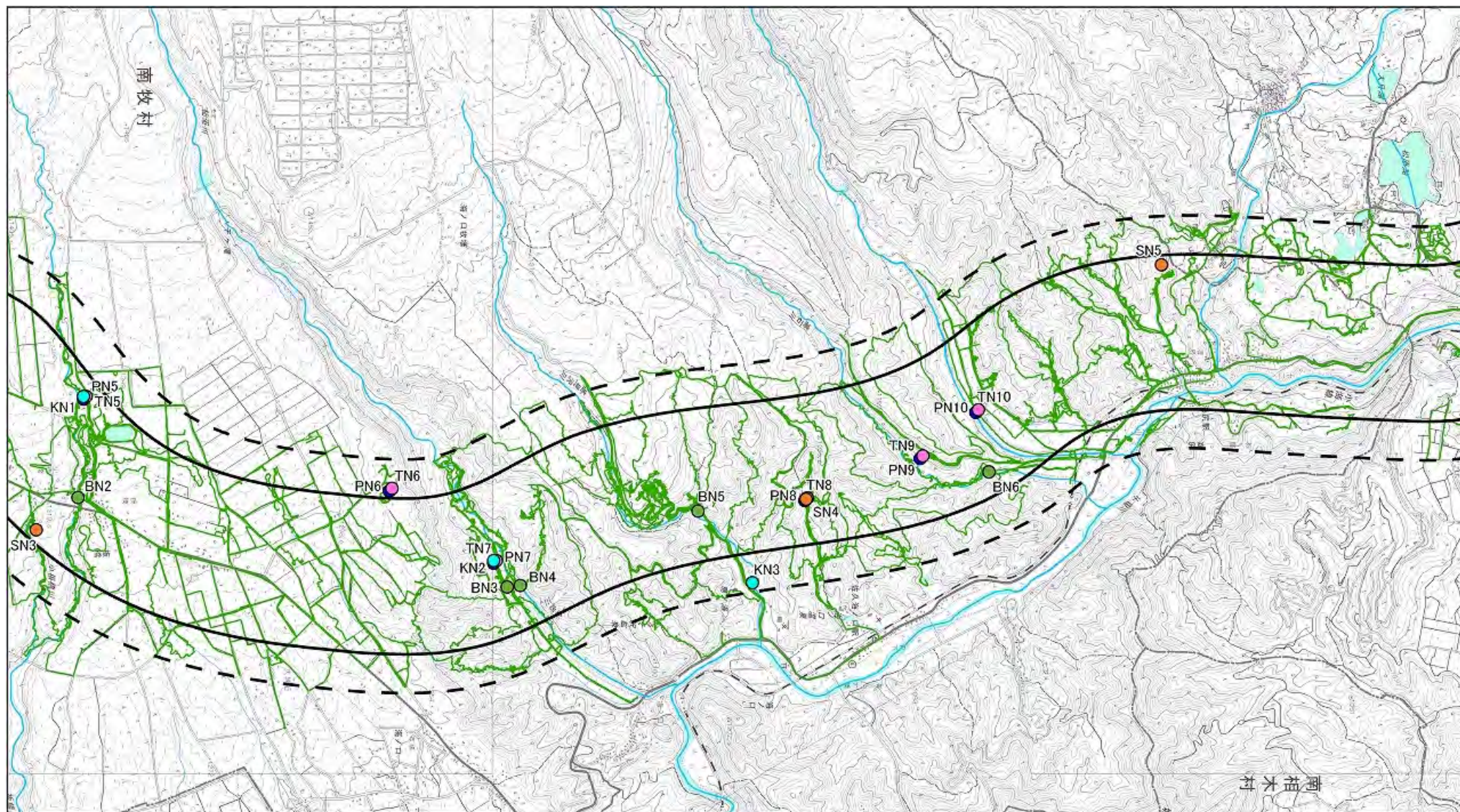
凡例

- | | | | | | |
|---|--------------------|---|-------------|---|-------|
|  | 事業実施区域 |  | 自動撮影装置の設置 |  | 踏査ルート |
|  | 県境 |  | トラップ法調査地点 | | |
|  | 市町村界 |  | カメラ調査地点 | | |
|  | 動物調査(事業実施区域から250m) |  | 巣箱調査地点 | | |
| | |  | ハーフトラップ調査地点 | | |



2. 現地調査地点

■ 動物調査地点位置図（哺乳類）（2/3）



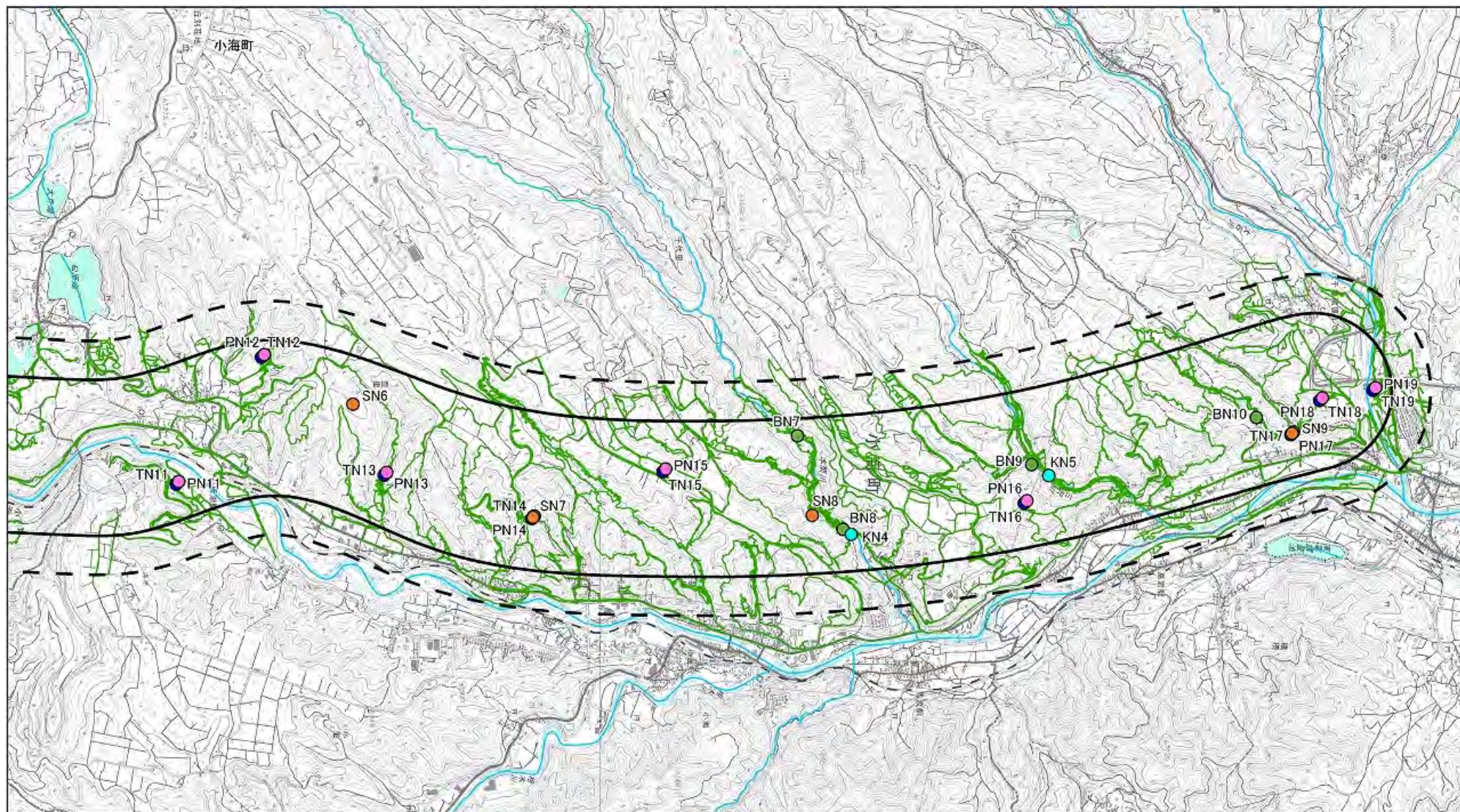
凡例

- | | | | | | |
|--|--------------------|--|-------------|--|-------|
| | 事業実施区域 | | 自動撮影装置の設置 | | 踏査ルート |
| | 県境 | | トラップ法調査地点 | | |
| | 市町村界 | | カゴ罠調査地点 | | |
| | 動物調査(事業実施区域から250m) | | 巣箱調査地点 | | |
| | | | ハーフトラップ調査地点 | | |




2. 現地調査地点

■ 動物調査地点位置図（哺乳類）（3/3）



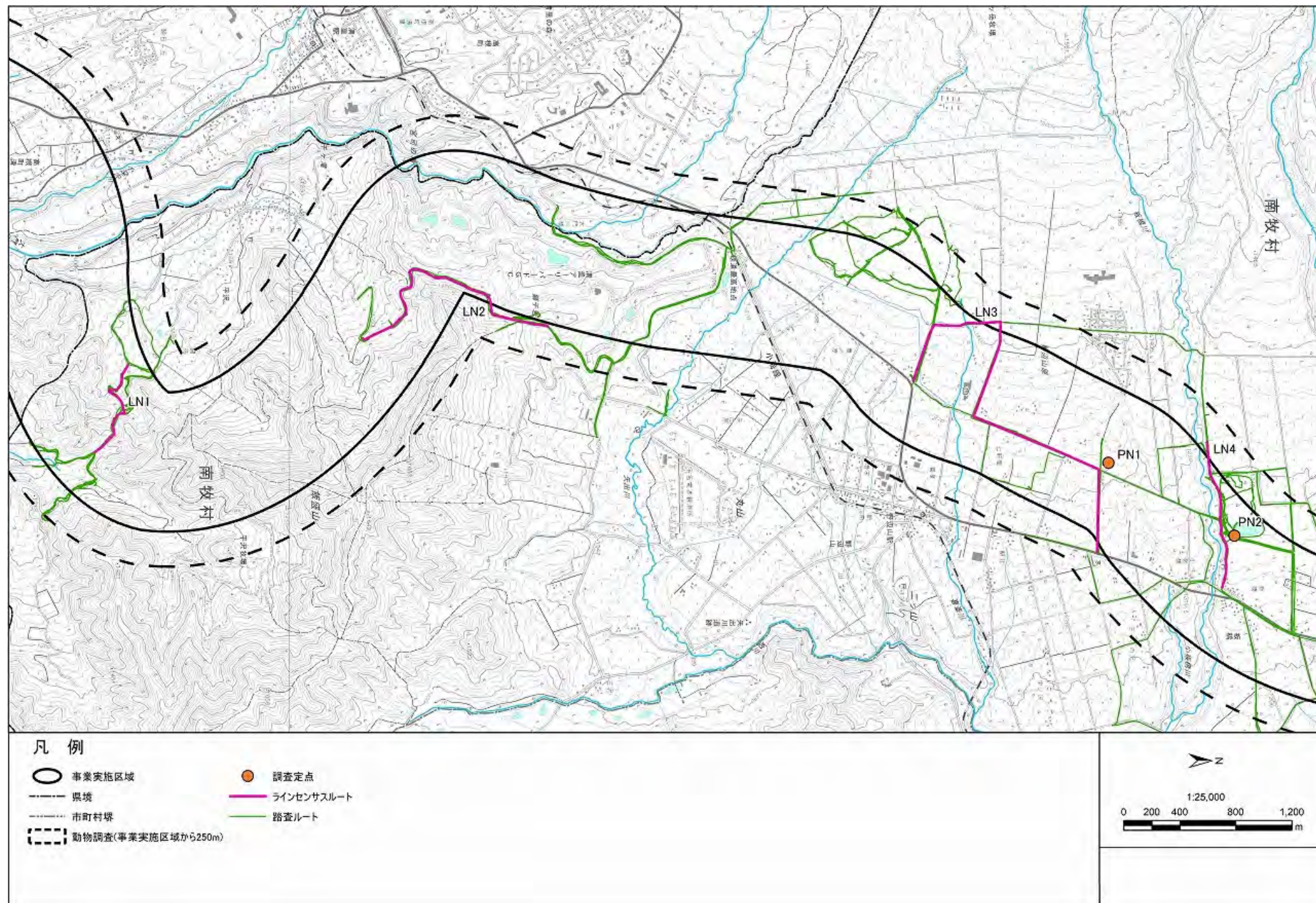
凡例

- | | | |
|--------------------|-------------|-------|
| 事業実施区域 | 自動撮影装置の設置 | 踏査ルート |
| 県境 | トラップ法調査地点 | |
| 市町村界 | カゴ罠調査地点 | |
| 動物調査(事業実施区域から250m) | 巣箱調査地点 | |
| | ハーフトラップ調査地点 | |



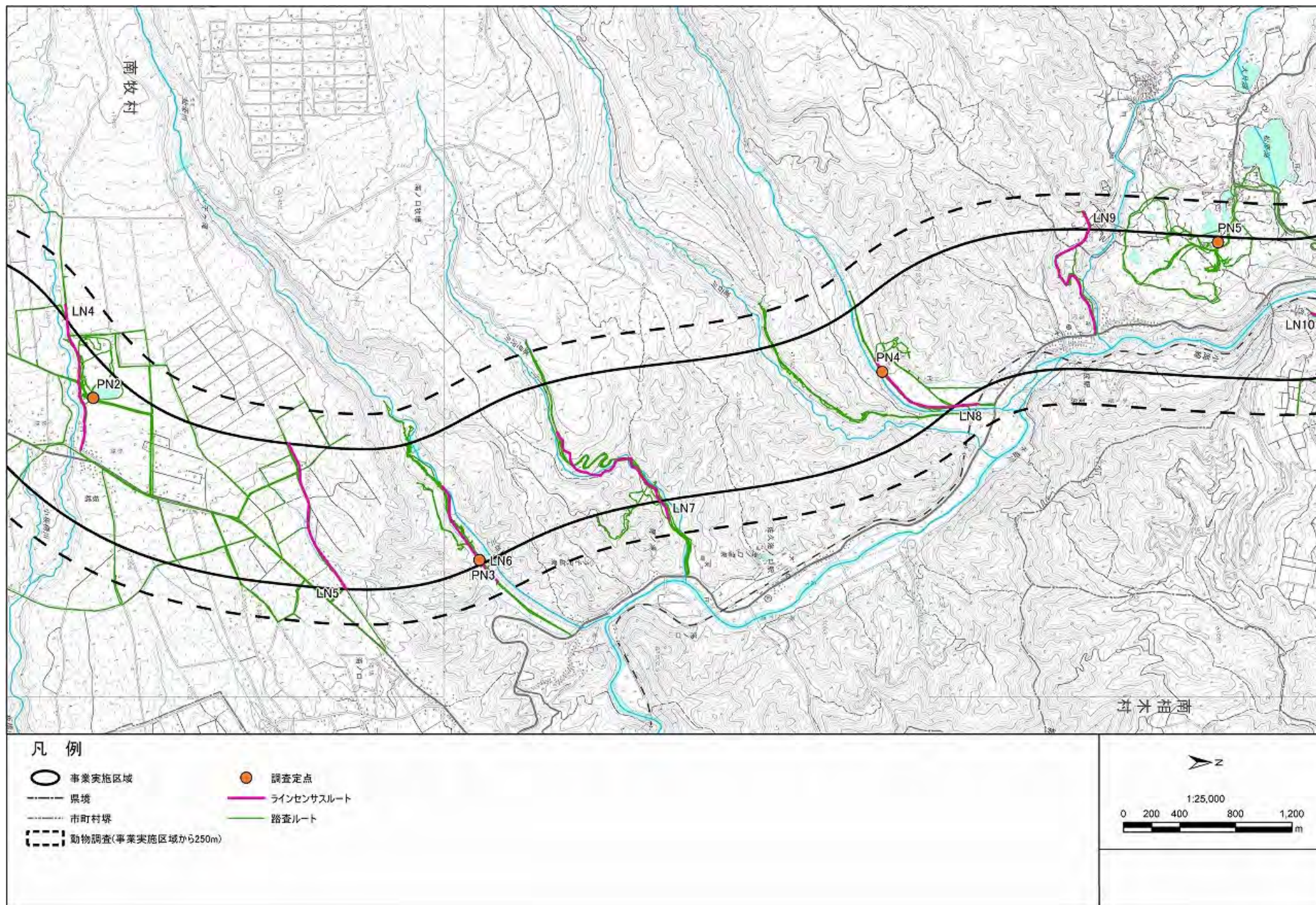
2. 現地調査地点

■ 動物調査地点位置図（鳥類：一般鳥類）（1/3）



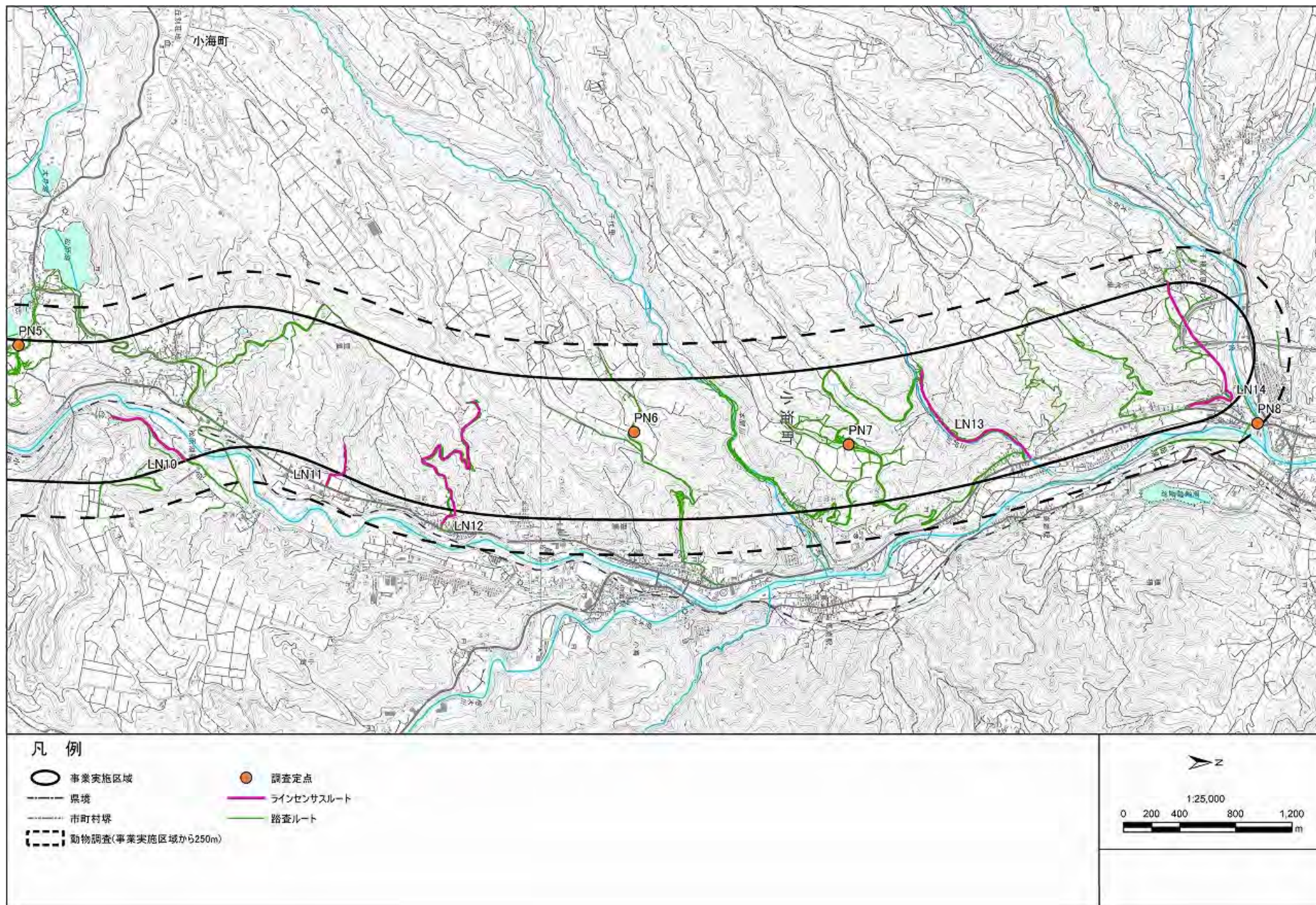
2. 現地調査地点

■ 動物調査地点位置図（鳥類：一般鳥類）（2/3）



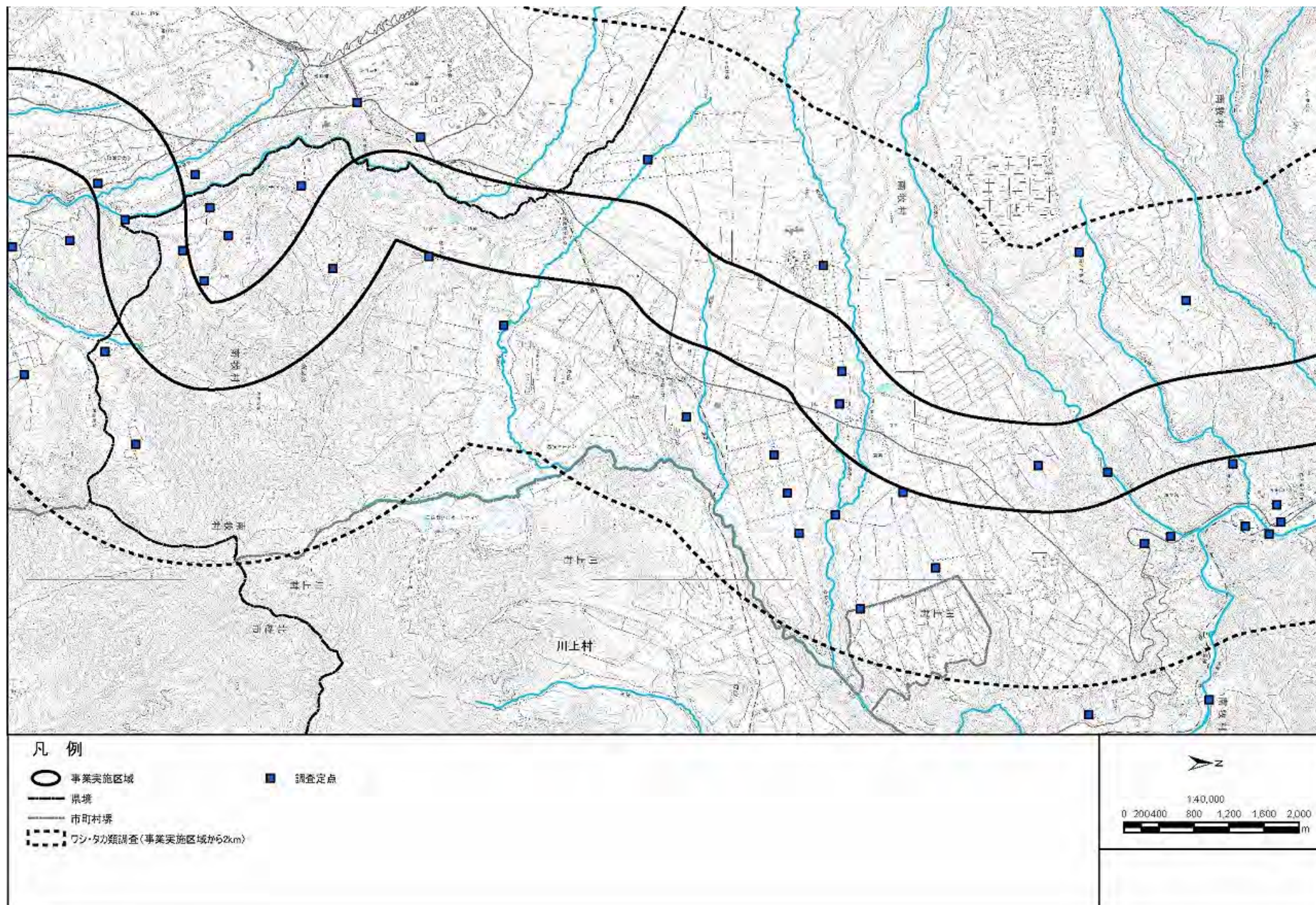
2. 現地調査地点

■ 動物調査地点位置図（鳥類：一般鳥類）（3/3）



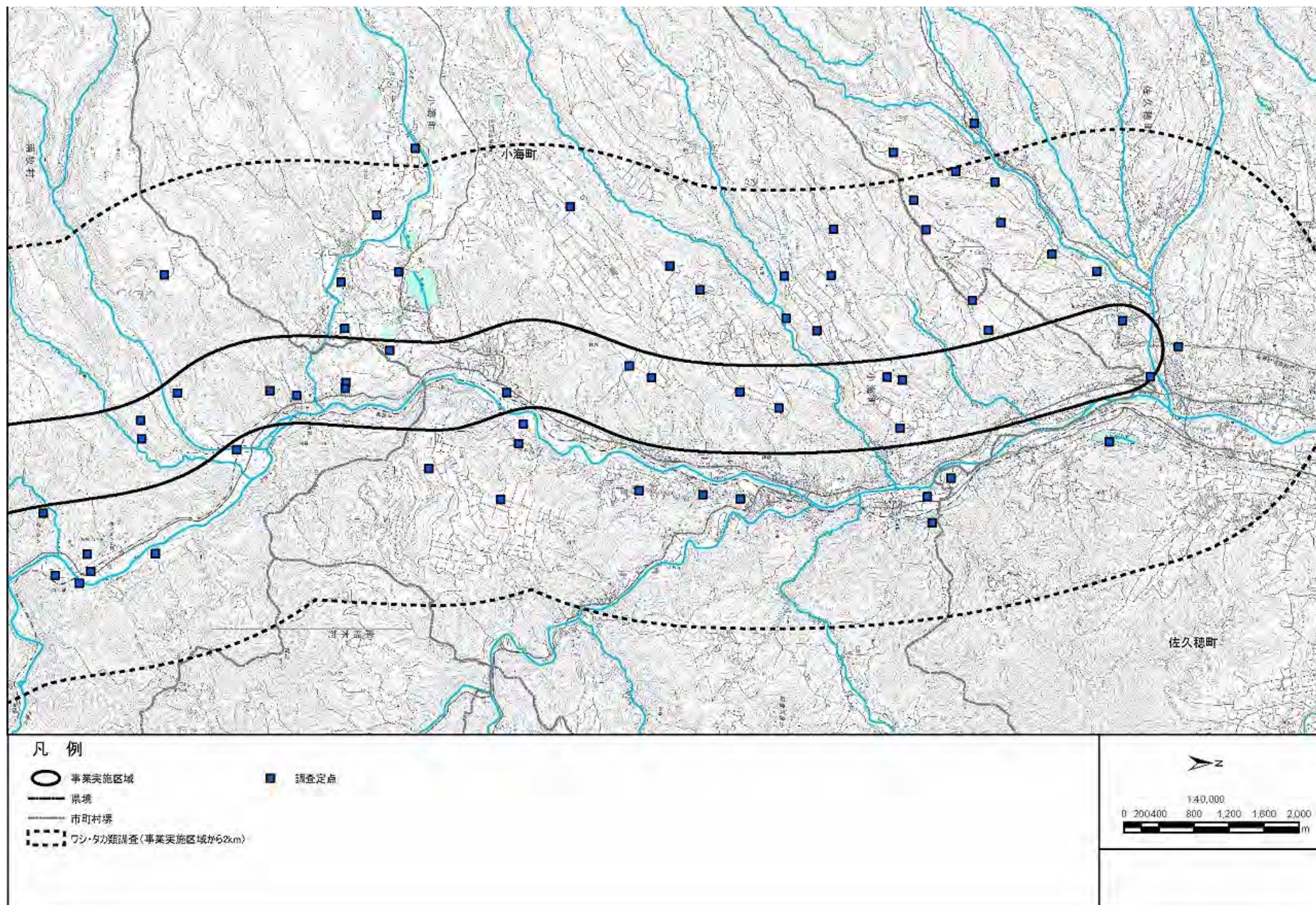
2. 現地調査地点

■ 動物調査地点位置図（鳥類：猛禽類）（1/2）



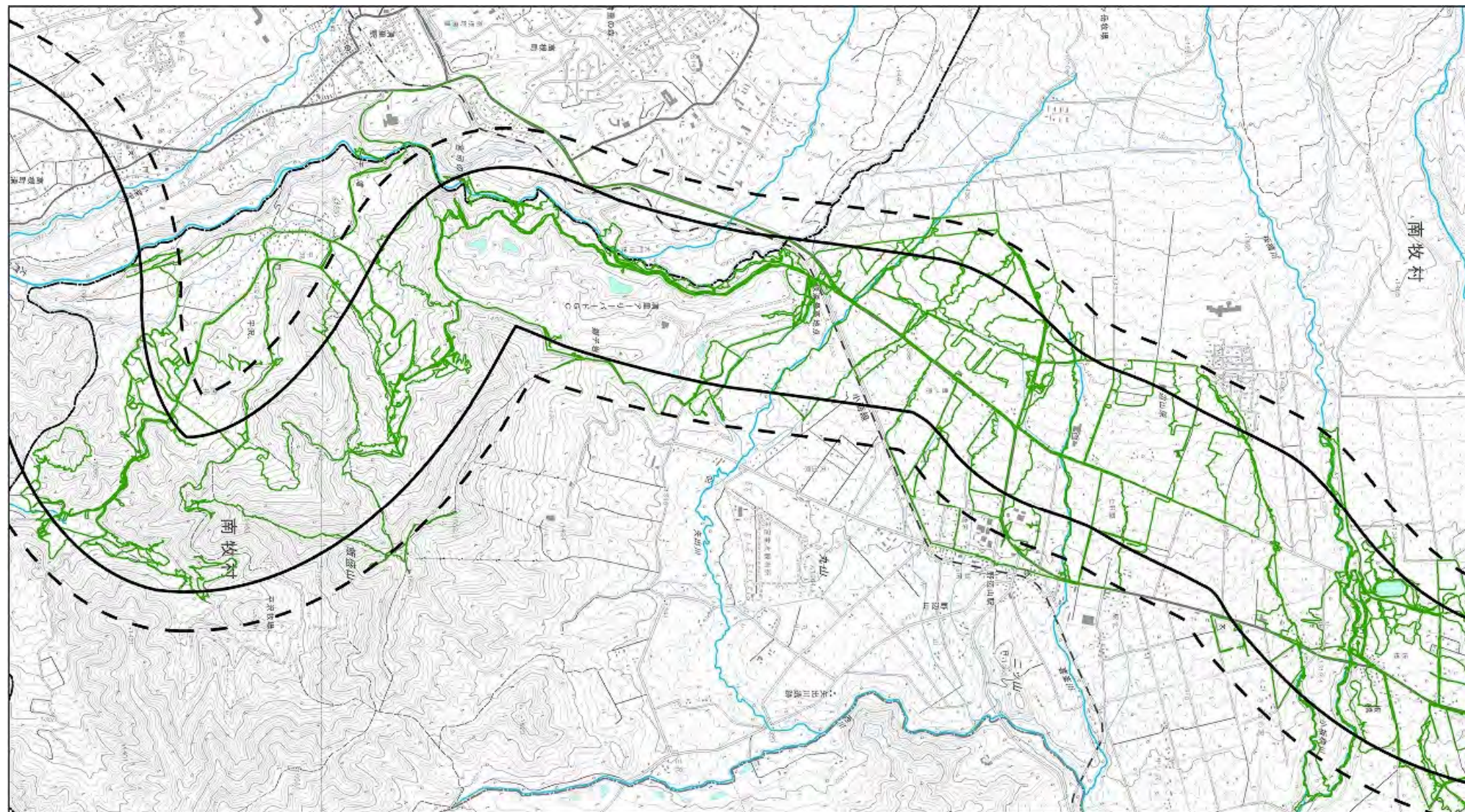
2. 現地調査地点

■ 動物調査地点位置図（鳥類：猛禽類）（2/2）



2. 現地調査地点

■ 動物調査地点位置図（爬虫類・両生類）（1/3）



凡例

○ 事業実施区域

--- 県境

..... 市町村界

- - - 動物調査(事業実施区域から5250m)

— 踏査ルート

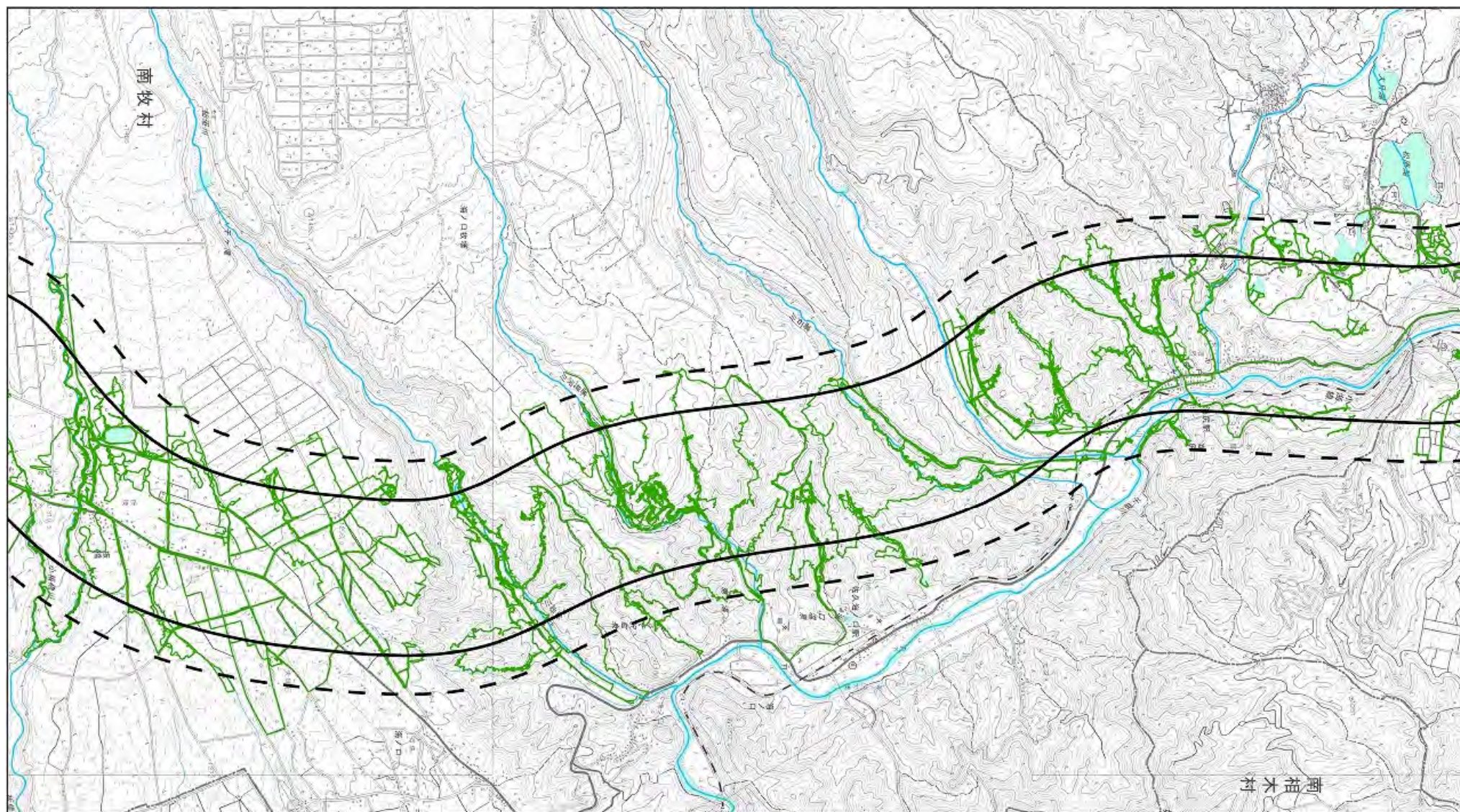


1:25,000

0 200 400 800 1,200 m

2. 現地調査地点

■ 動物調査地点位置図 (爬虫類・両生類) (2/3)



凡例

- 事業実施区域
- 県境
- 市町村界
- 動物調査(事業実施区域から5250m)
- 踏査ルート

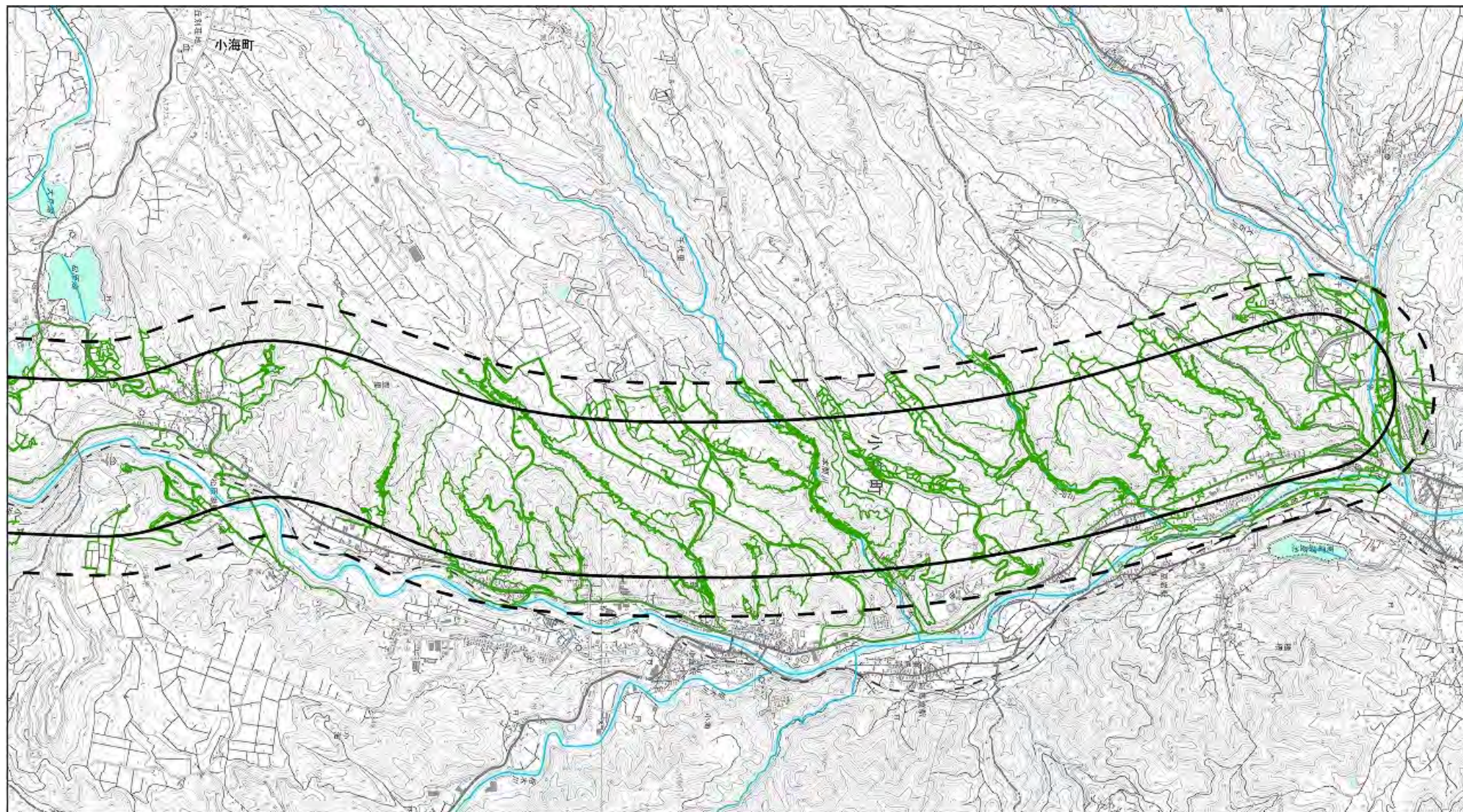


1:25,000

0 200 400 800 1,200
m

2. 現地調査地点

■ 動物調査地点位置図 (爬虫類・両生類) (3/3)



凡例

- 事業実施区域
- 県境
- 市町村界
- 動物調査(事業実施区域から250m)
- 踏査ルート

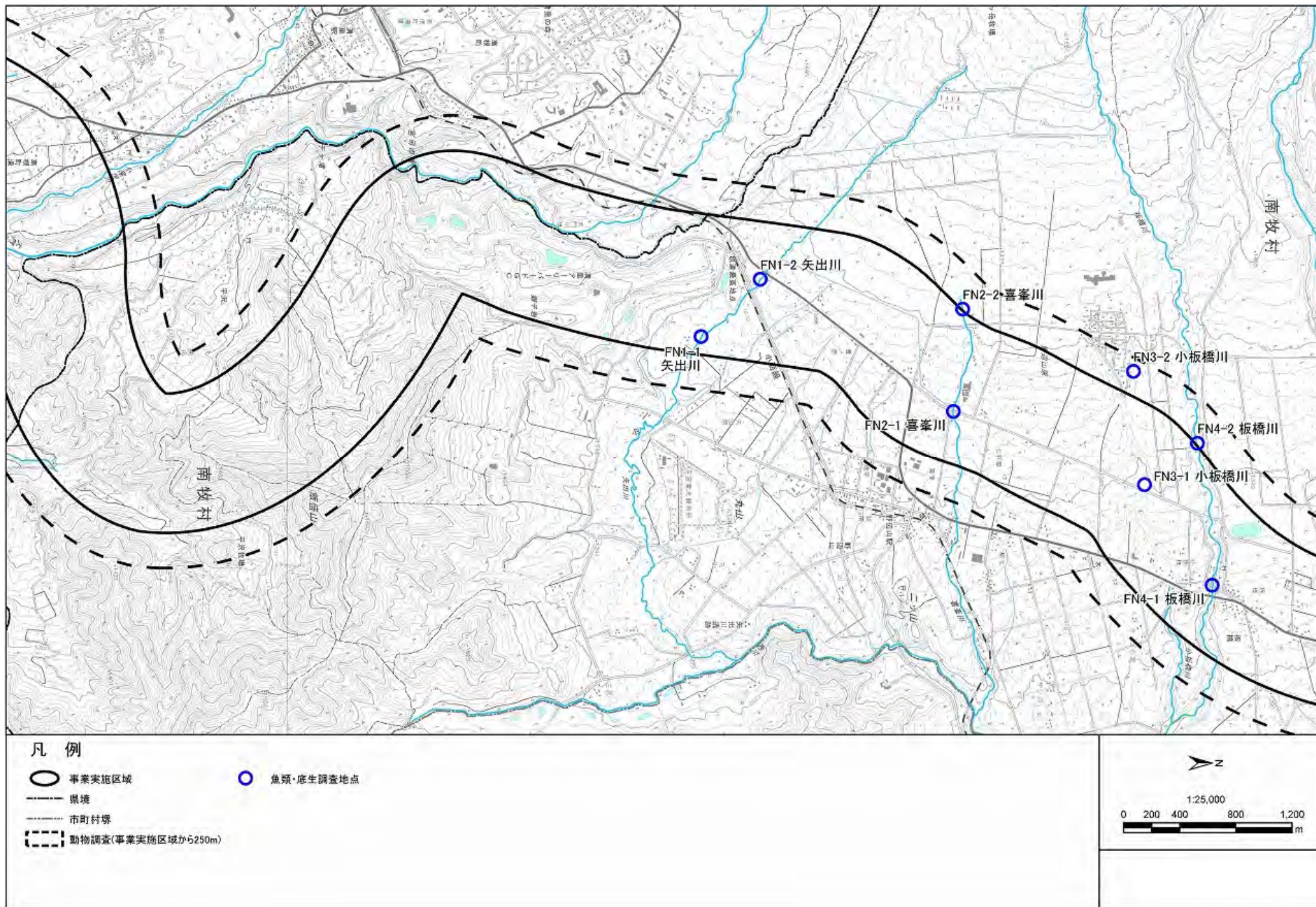


1:25,000

0 200 400 800 1,200
m

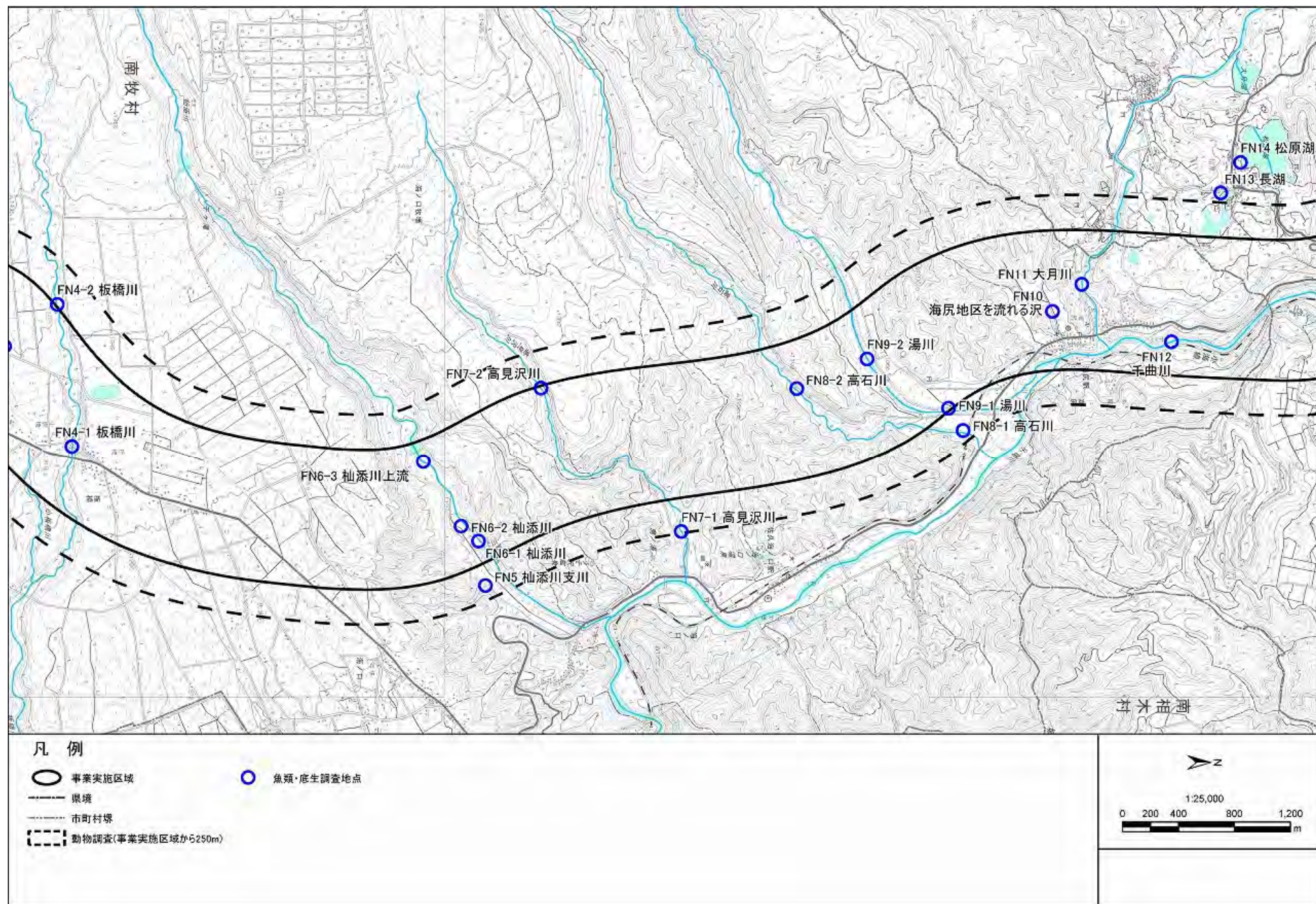
2. 現地調査地点

■ 動物調査地点位置図（魚類・底生動物）（1/3）



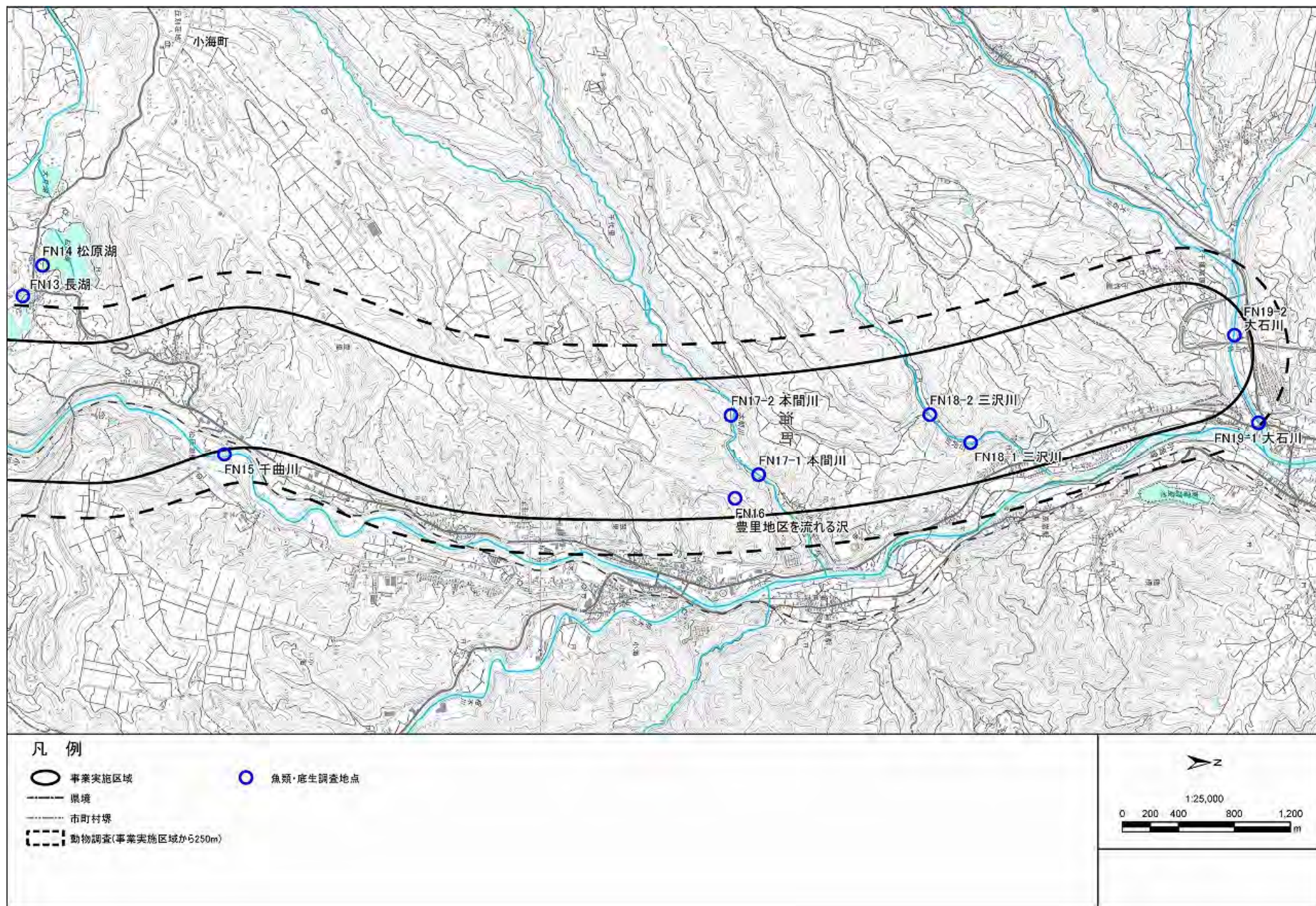
2. 現地調査地点

■ 動物調査地点位置図（魚類・底生動物）（2/3）



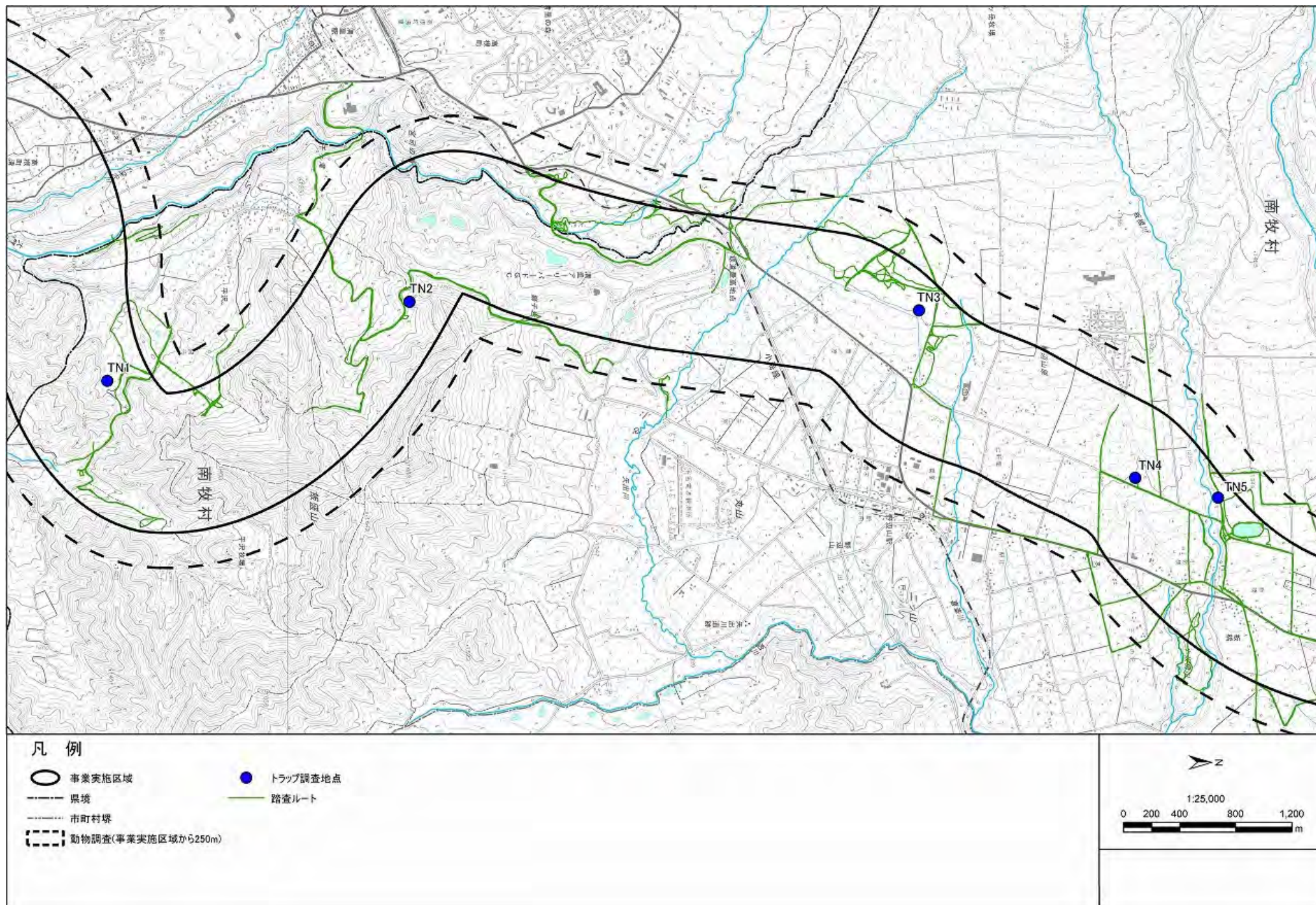
2. 現地調査地点

■ 動物調査地点位置図（魚類・底生動物）（3/3）



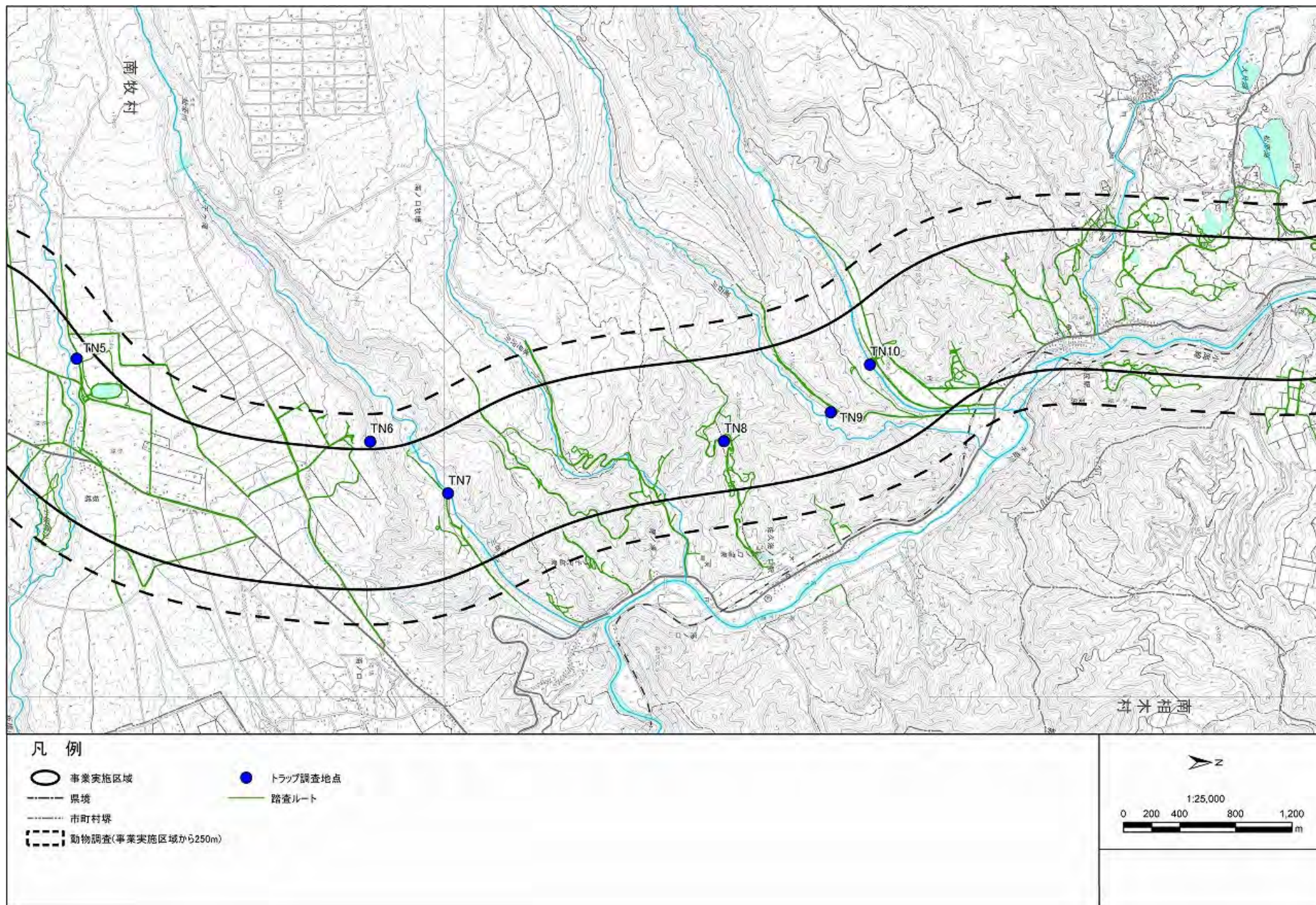
2. 現地調査地点

■ 動物調査地点位置図（昆虫類）（1/3）



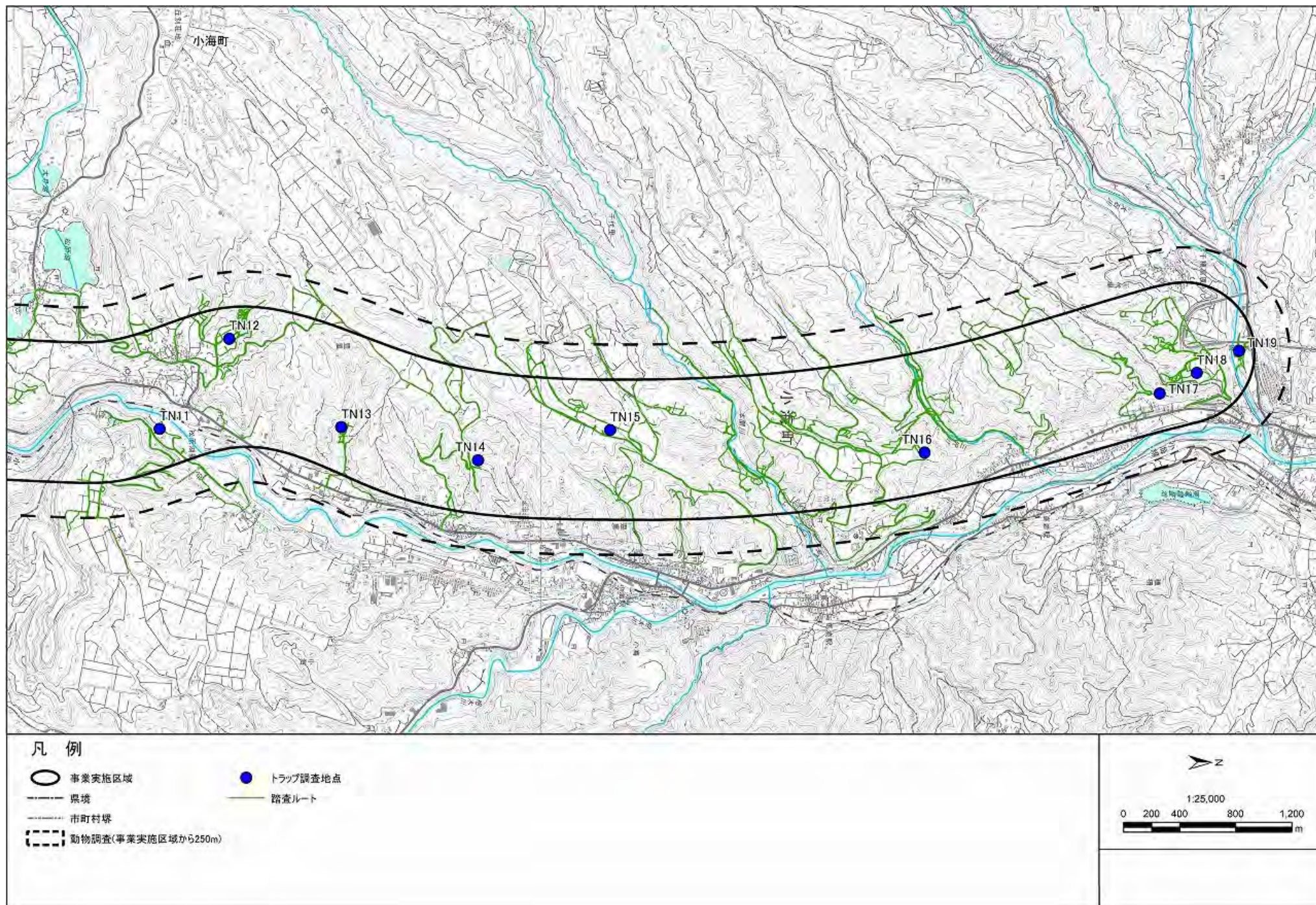
2. 現地調査地点

■ 動物調査地点位置図（昆虫類）（2/3）



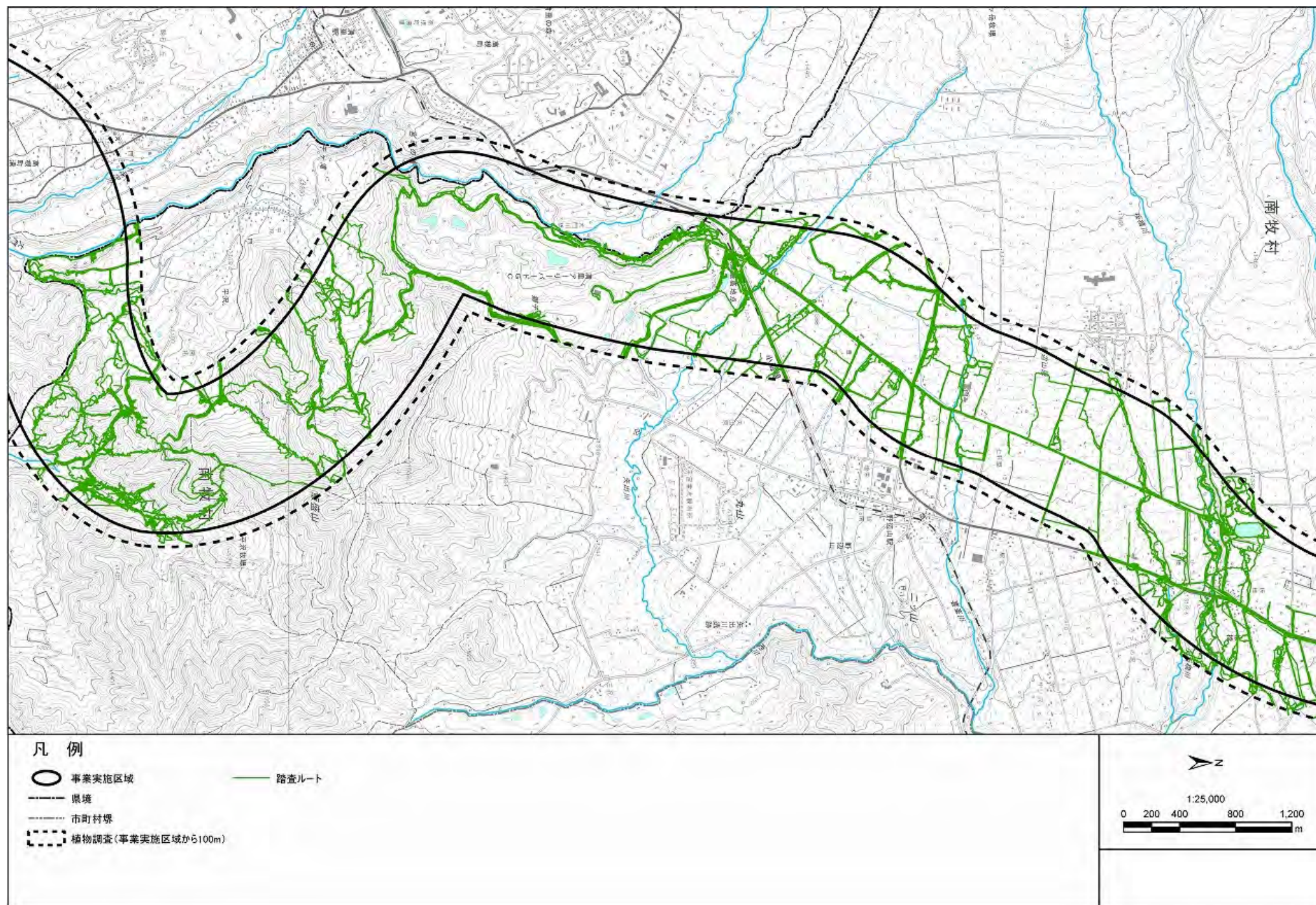
2. 現地調査地点

■ 動物調査地点位置図（昆虫類）（3/3）



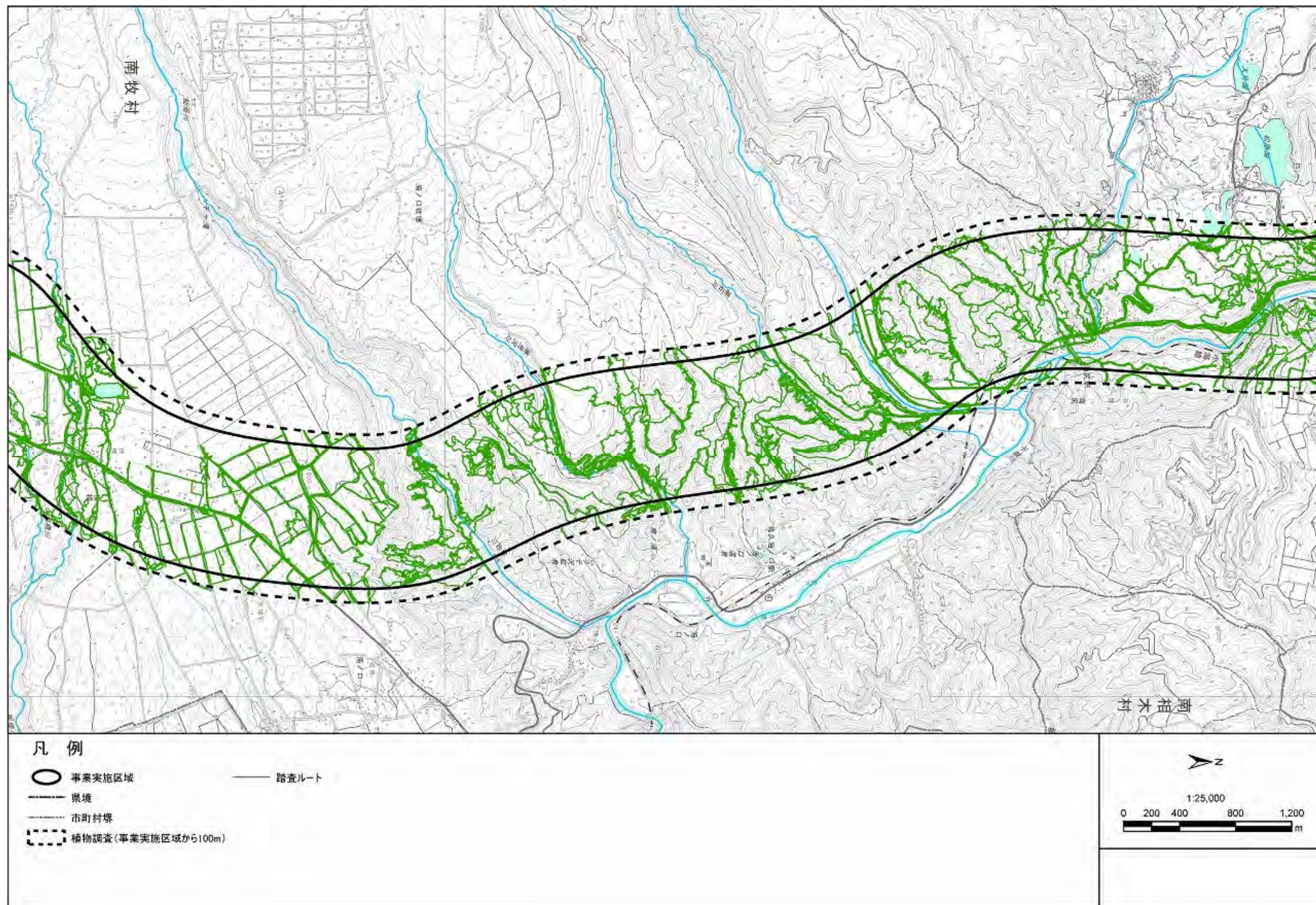
2. 現地調査地点

■ 植物調査地点位置図（植物相）（1/3）



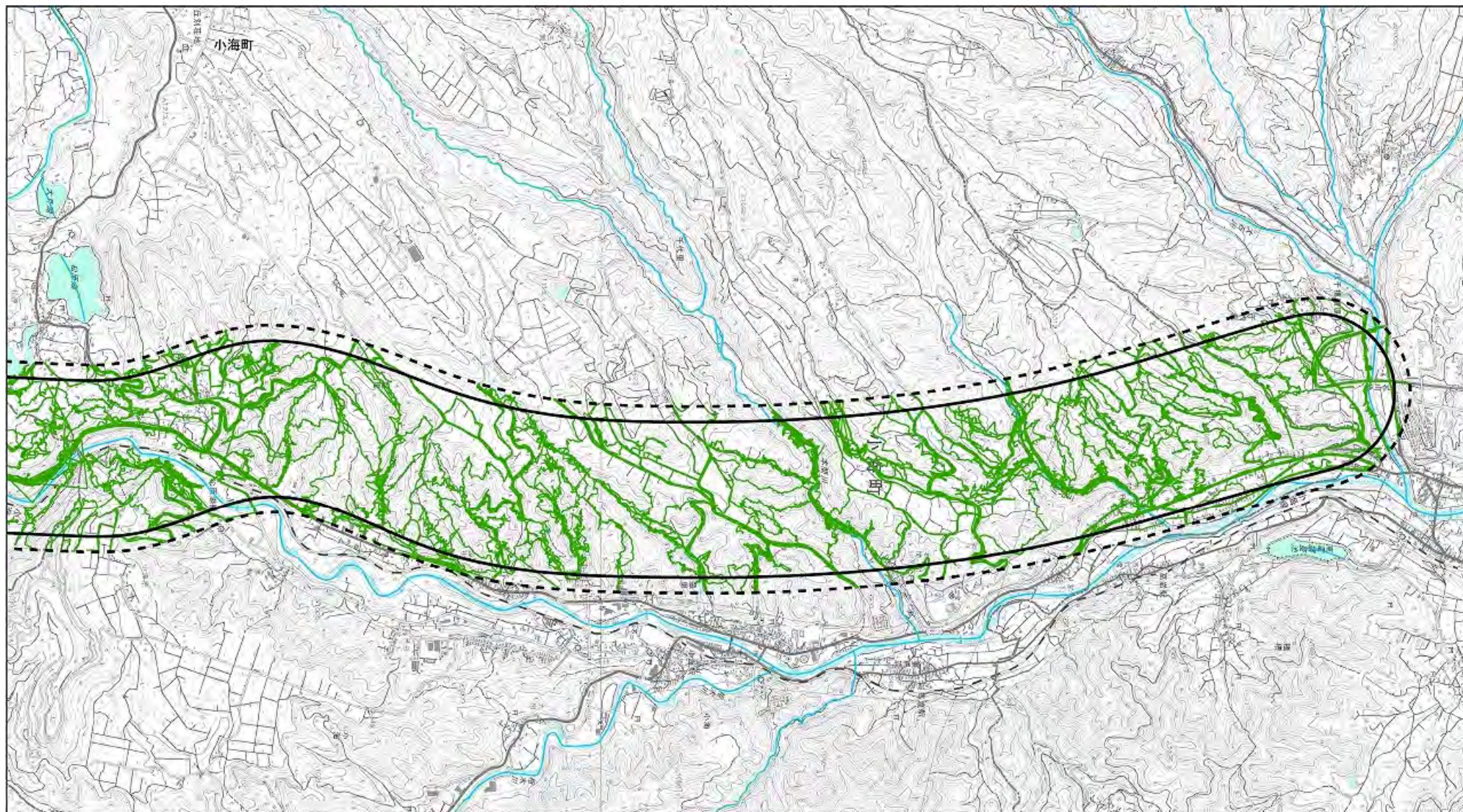
2. 現地調査地点

■ 植物調査地点位置図（植物相）（2/3）



2. 現地調査地点

■ 植物調査地点位置図 (植物相) (3/3)



凡例

- 事業実施区域
- 県境
- 市町村界
- 植物調査(事業実施区域から100m)
- 踏査ルート

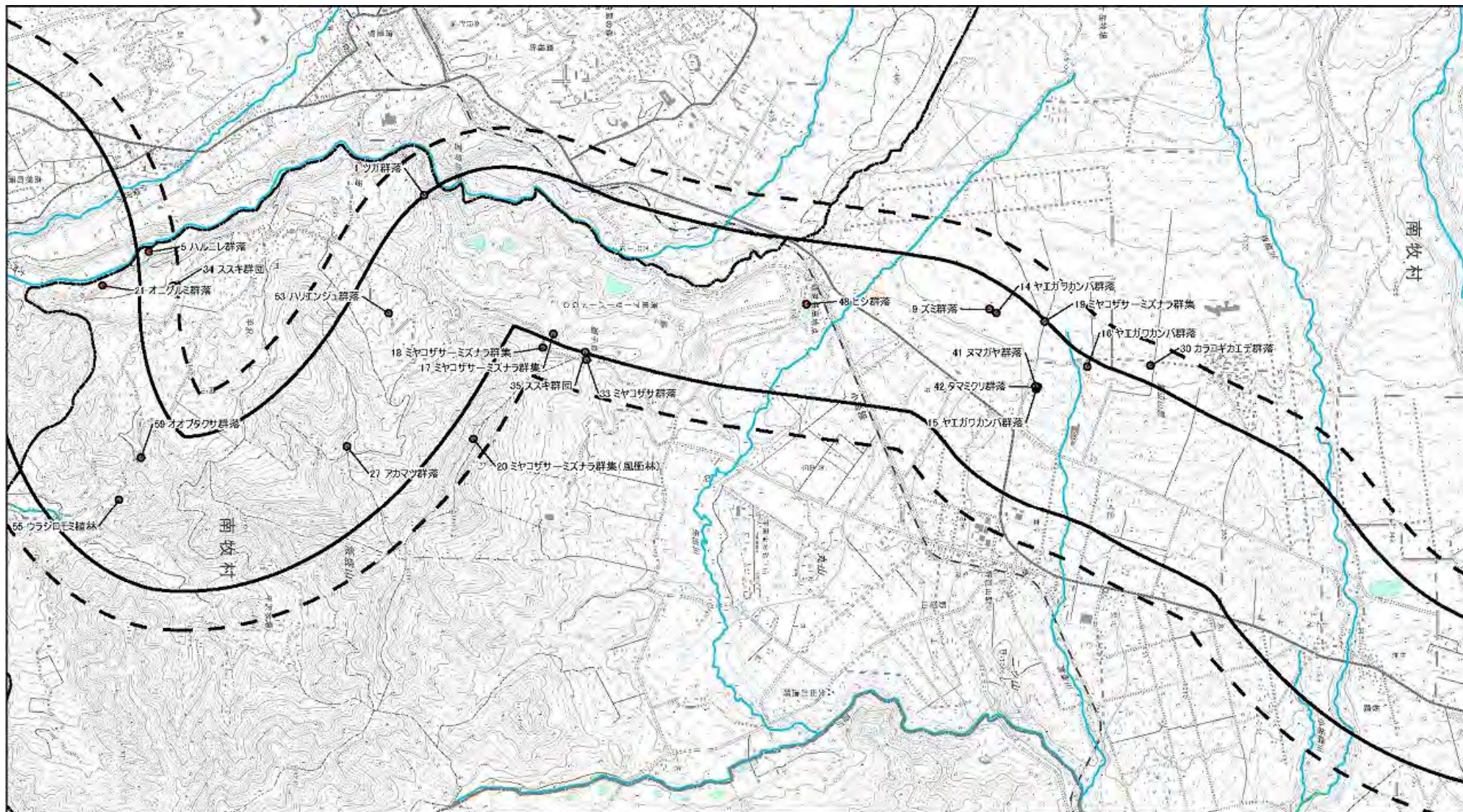


1:25,000

0 200 400 800 1,200
m

2. 現地調査地点

■ 植物調査地点位置図 (植生) (1/3)



凡例

- 事業実施区域
- 植物群落調査地点
- 県境
- 市町村界
- 植物群落・植生図調査地域(事業実施区域から250m)

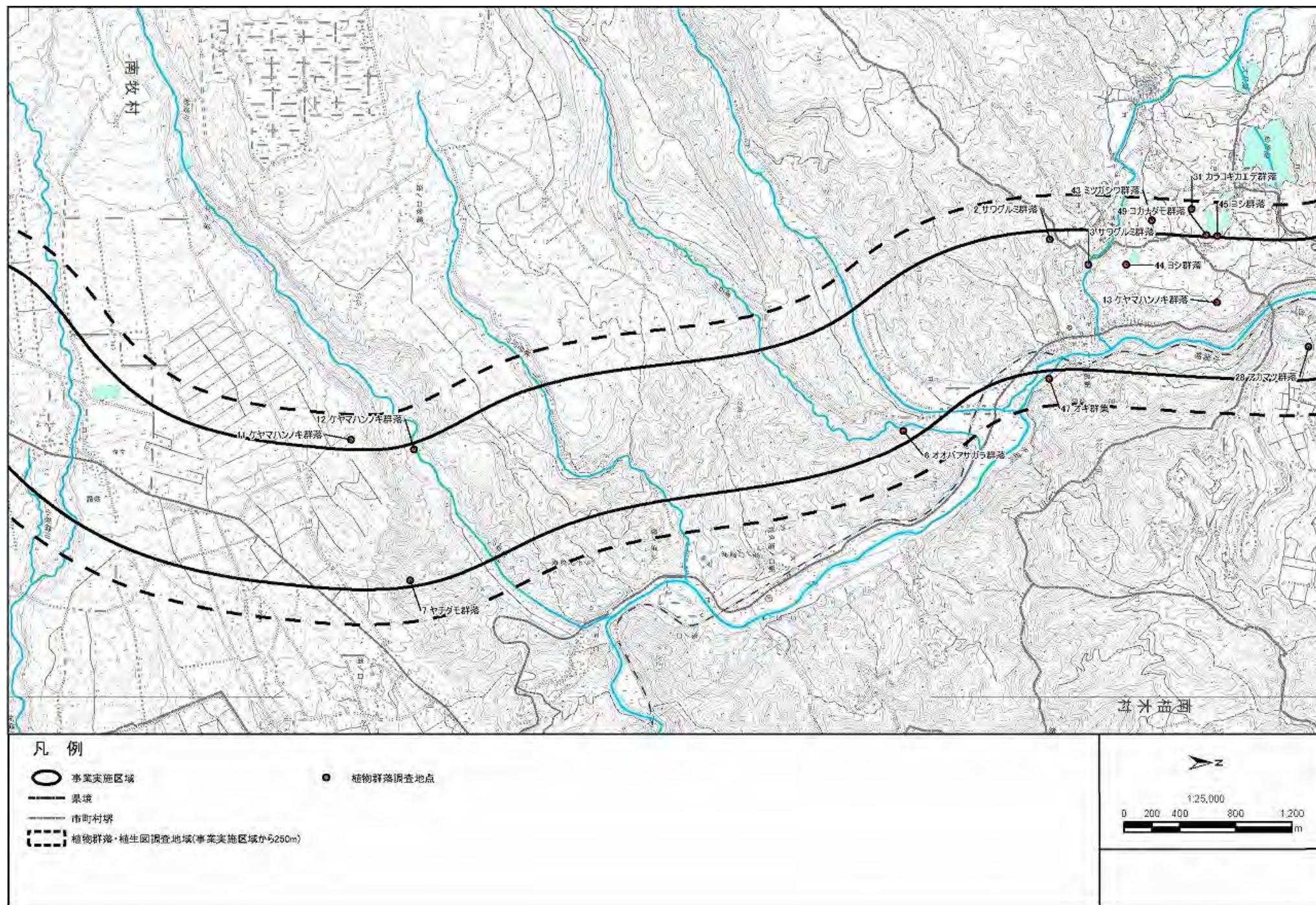


1:25,000



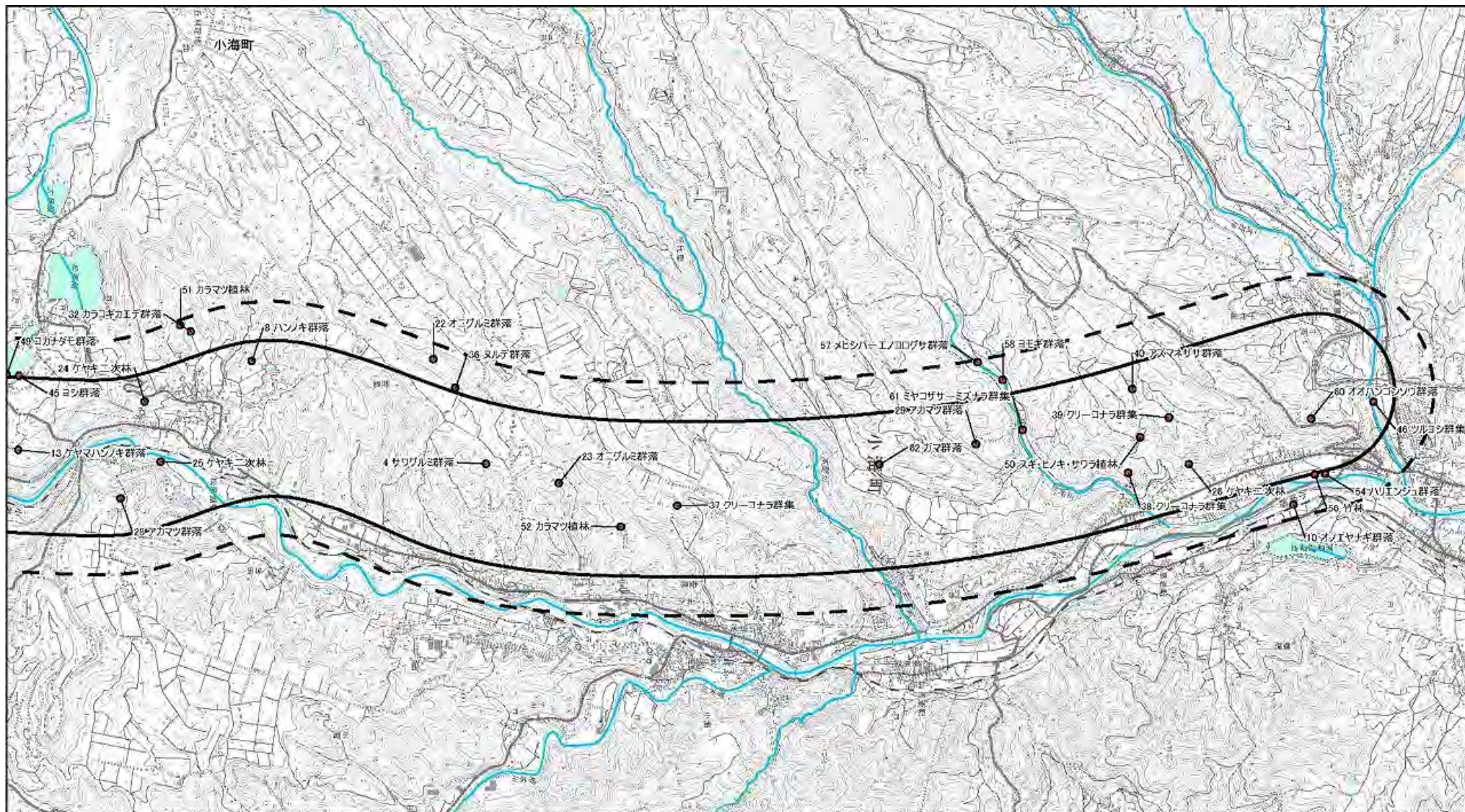
2. 現地調査地点

■ 植物調査地点位置図（植生）（2/3）



2. 現地調査地点

■ 植物調査地点位置図 (植生) (3/3)



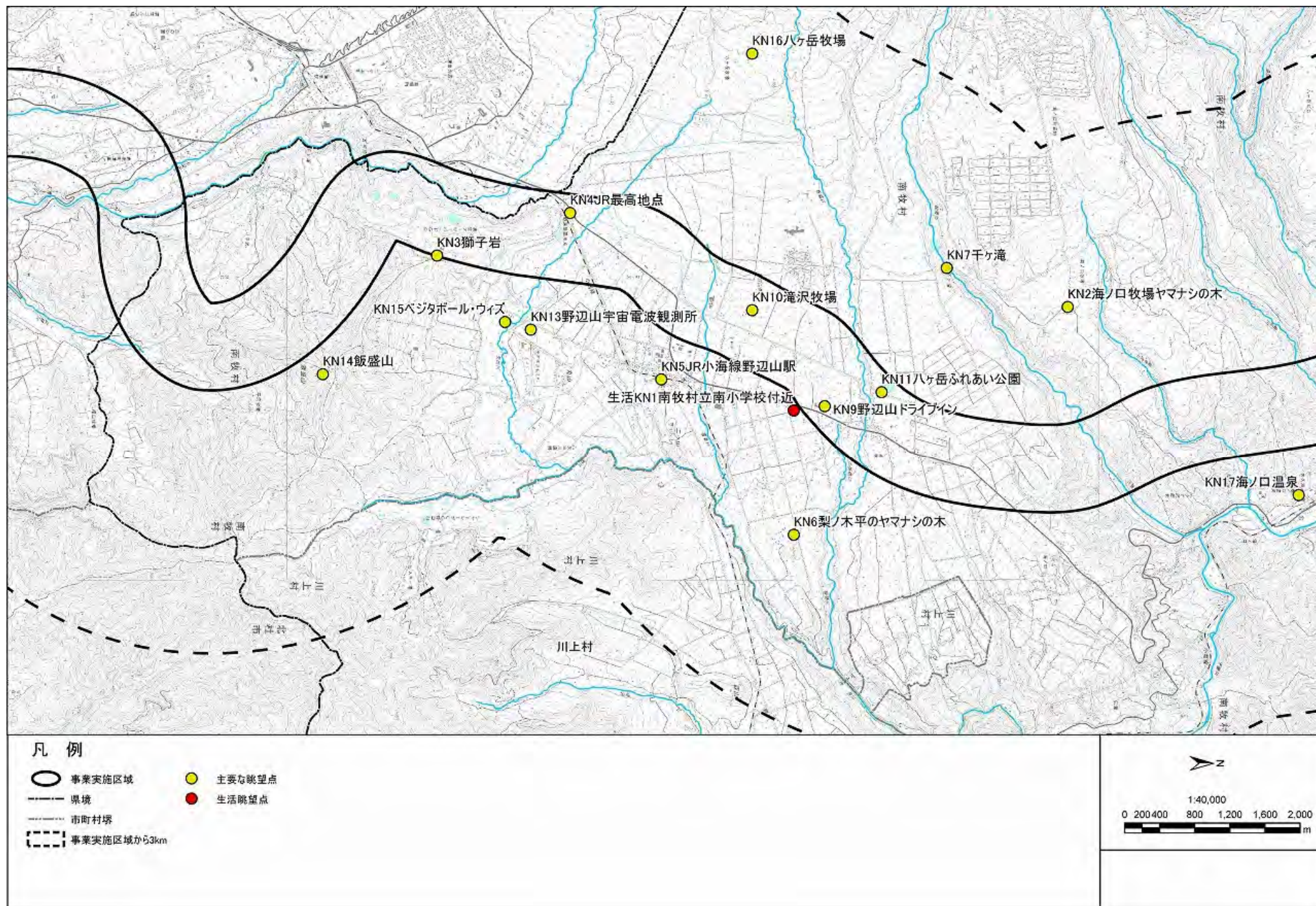
凡例

- 事業実施区域
- 県境
- 市町村界
- 植物群落・植生図調査地域(事業実施区域から250m)
- 植物群落調査地点



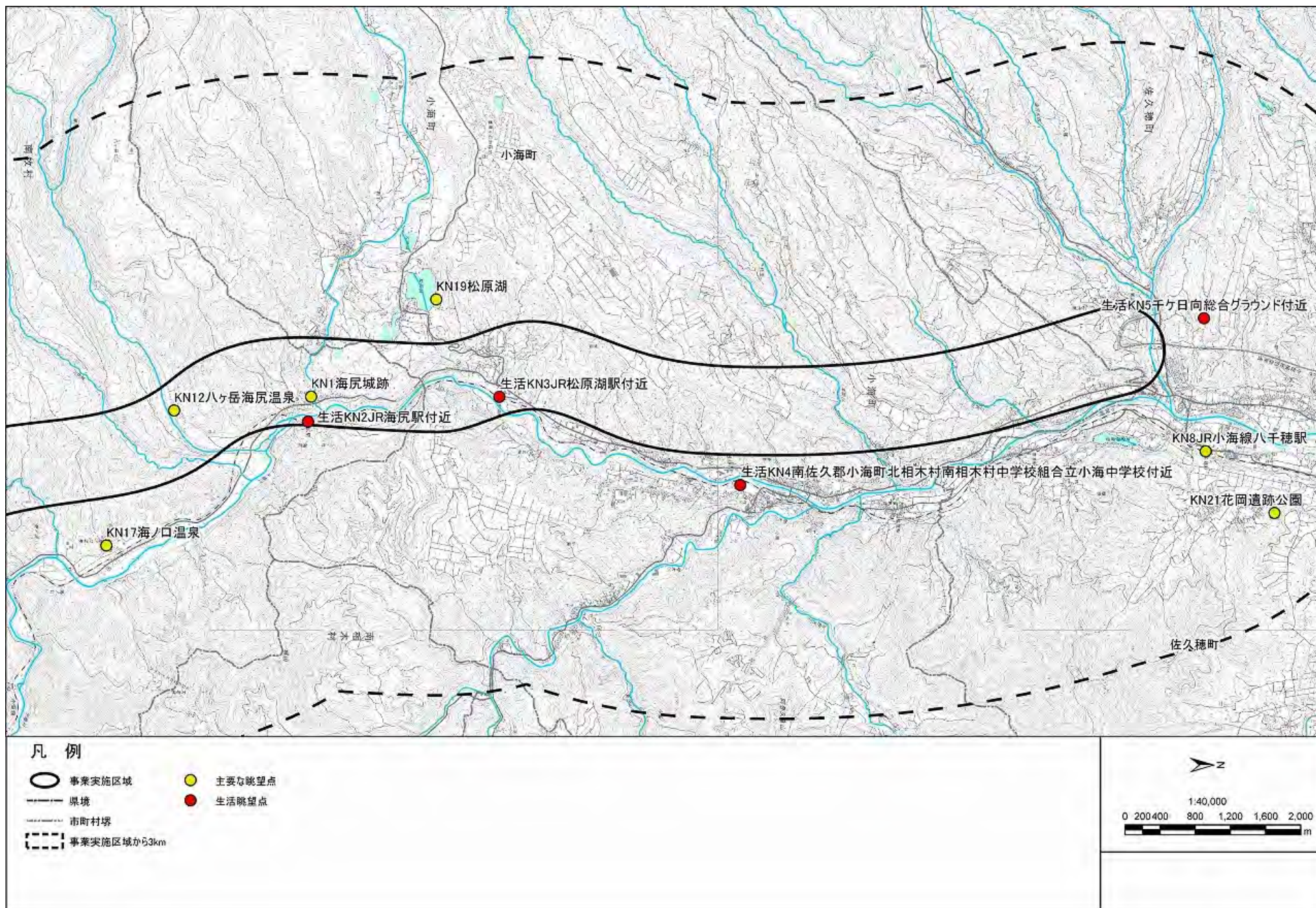
2. 現地調査地点

■ 景観調査地点位置図 (1/2)



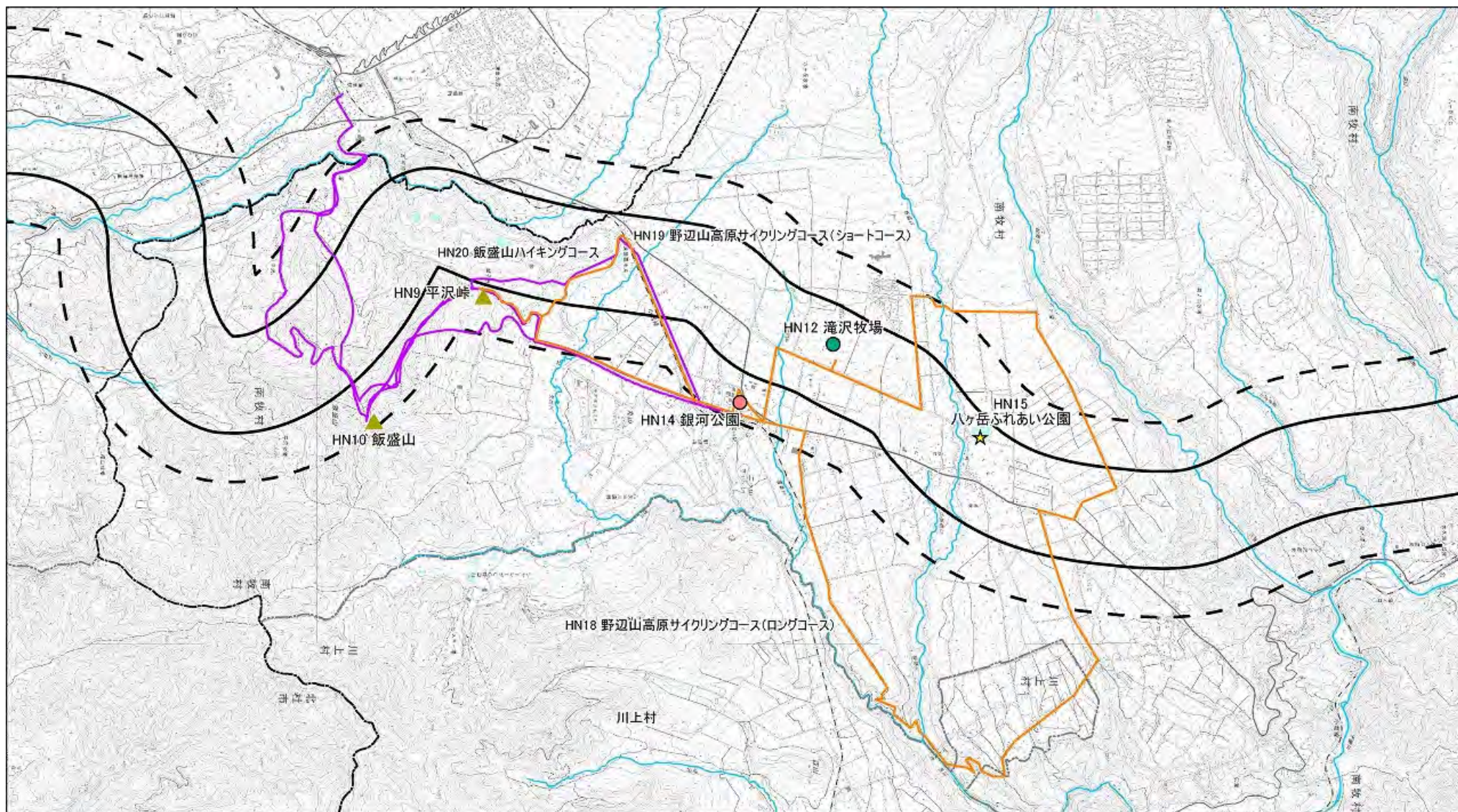
2. 現地調査地点

■ 景観調査地点位置図 (2/2)



2. 現地調査地点

■ 人と自然とのふれあい活動の場調査地点位置図 (1/2)



凡例

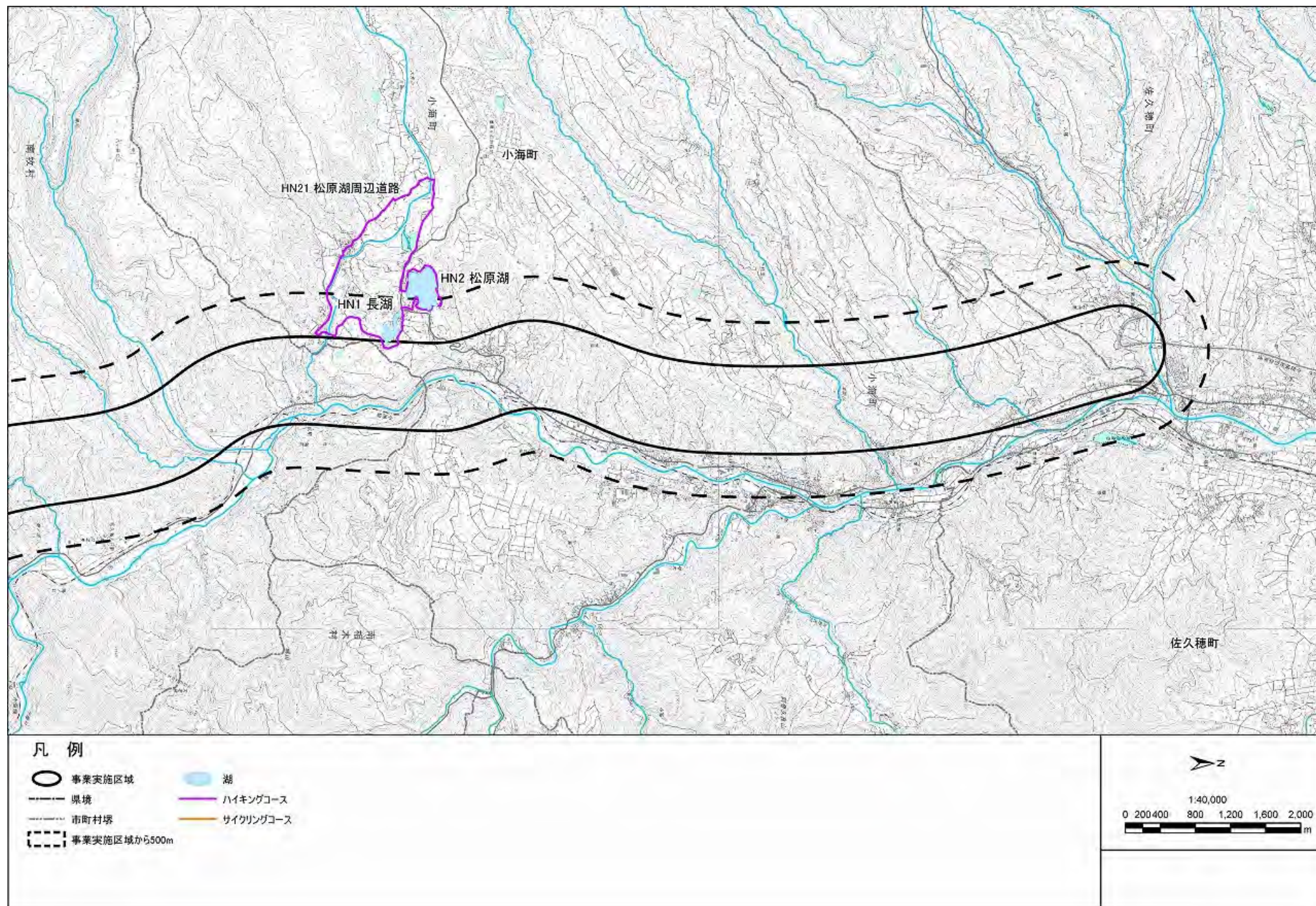
- | | | | | | |
|--|--------------|--|--------------|--|-----------|
| | 事業実施区域 | | スターウォッチングサイト | | 湖 |
| | 県境 | | 公園・植物園・花の名所 | | ハイキングコース |
| | 市町村界 | | 山・峠 | | サイクリングコース |
| | 事業実施区域から500m | | 牧場 | | |



1:40,000
0 200 400 800 1,200 1,600 2,000 m

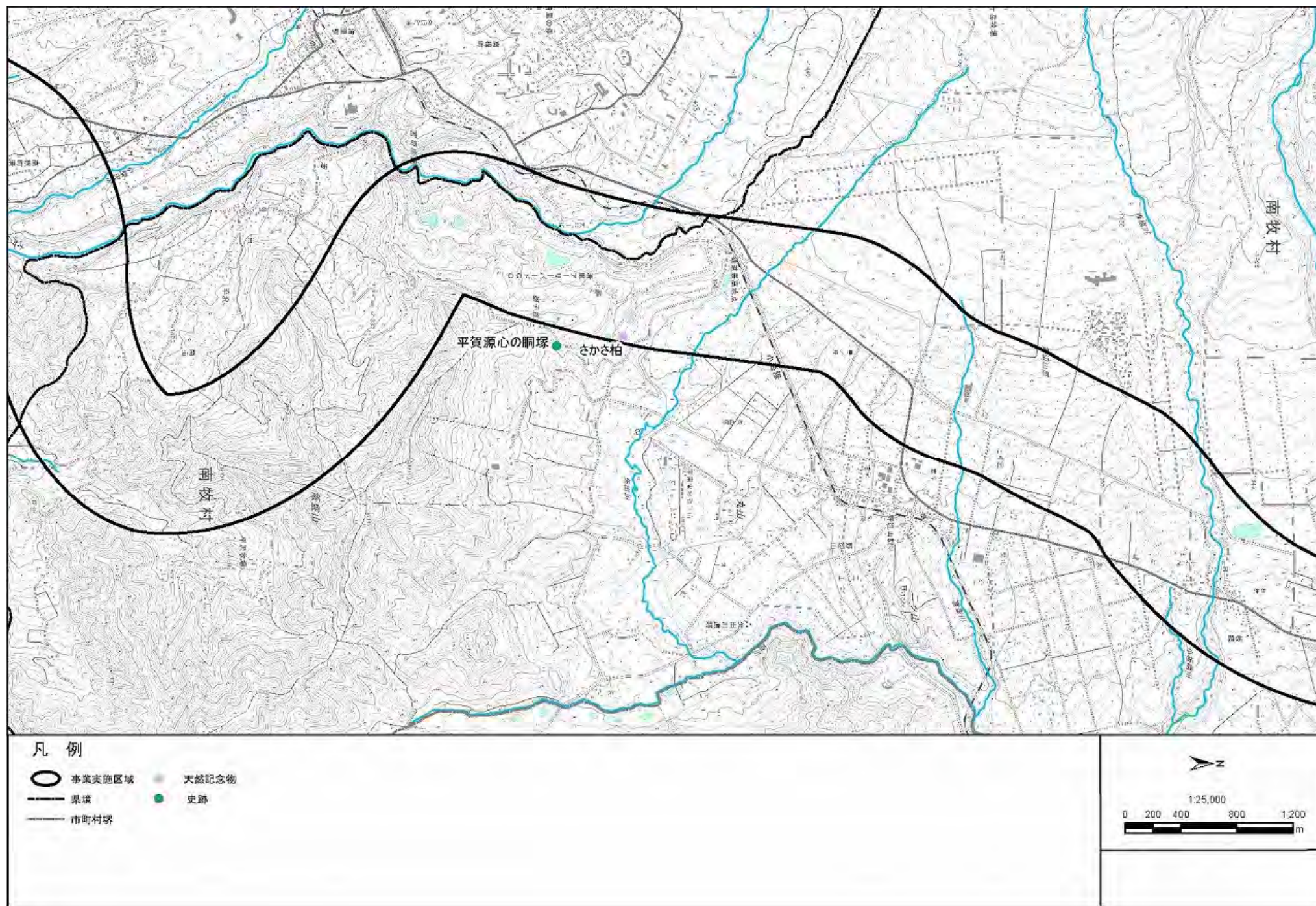
2. 現地調査地点

■ 人と自然とのふれあい活動の場調査地点位置図 (2/2)



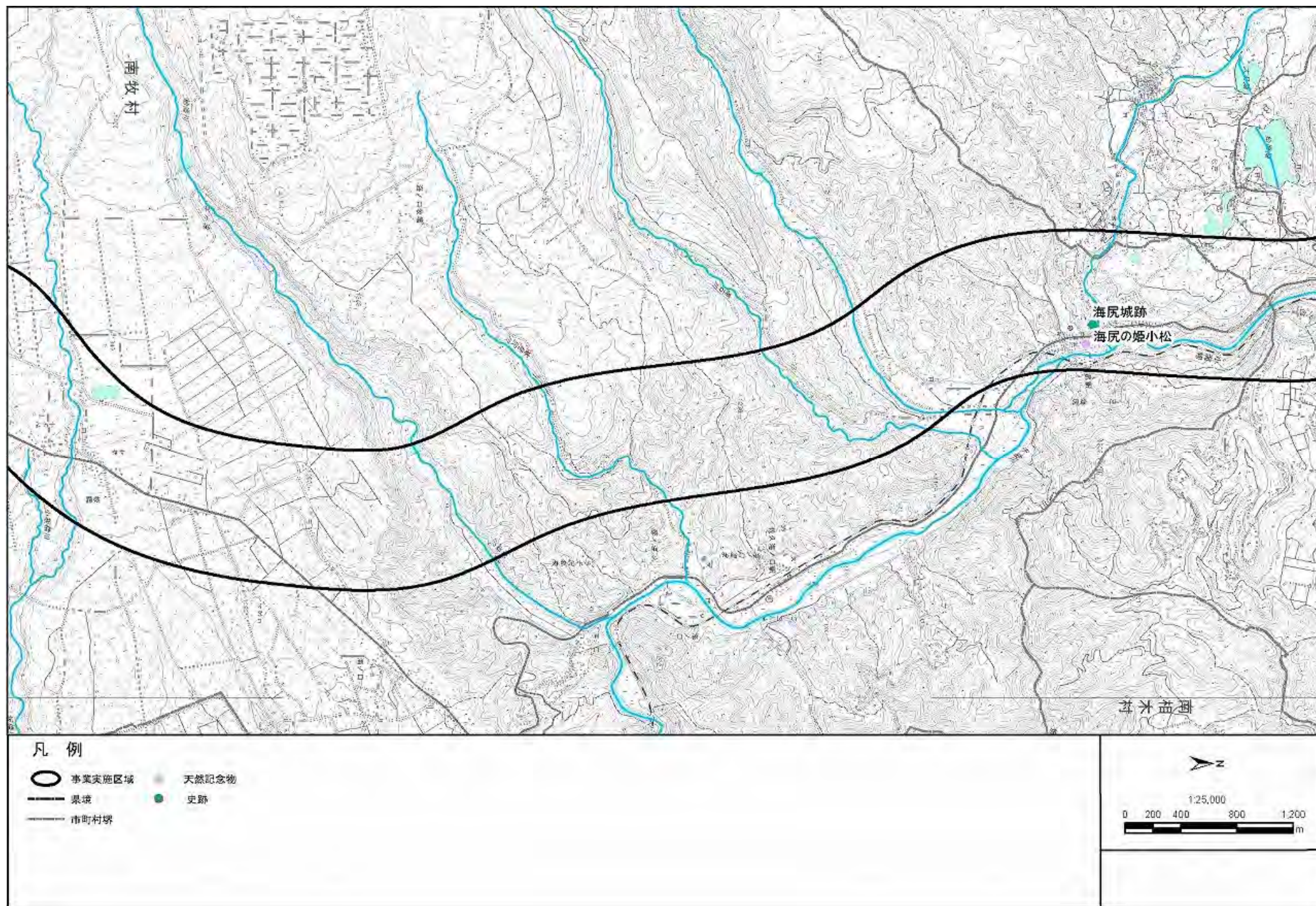
2. 現地調査地点

■文化財調査地点位置図 (1/3)



2. 現地調査地点

■文化財調査地点位置図 (2/3)



2. 現地調査地点

■文化財調査地点位置図 (3/3)

