

(仮称)都市計画道路 諏訪バイパス 長野県環境影響評価技術委員会資料

①道路計画の概要

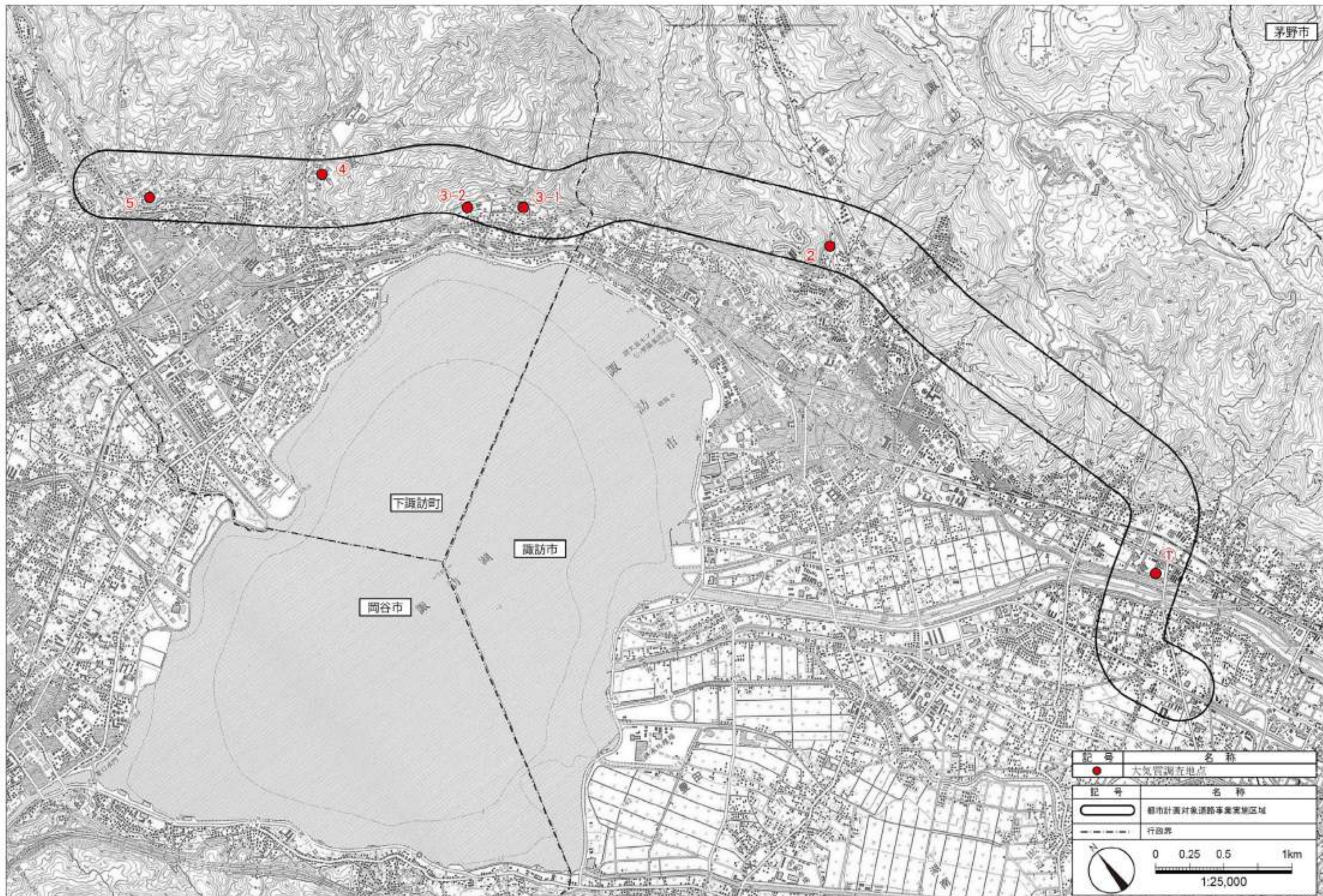
②現地調査地点

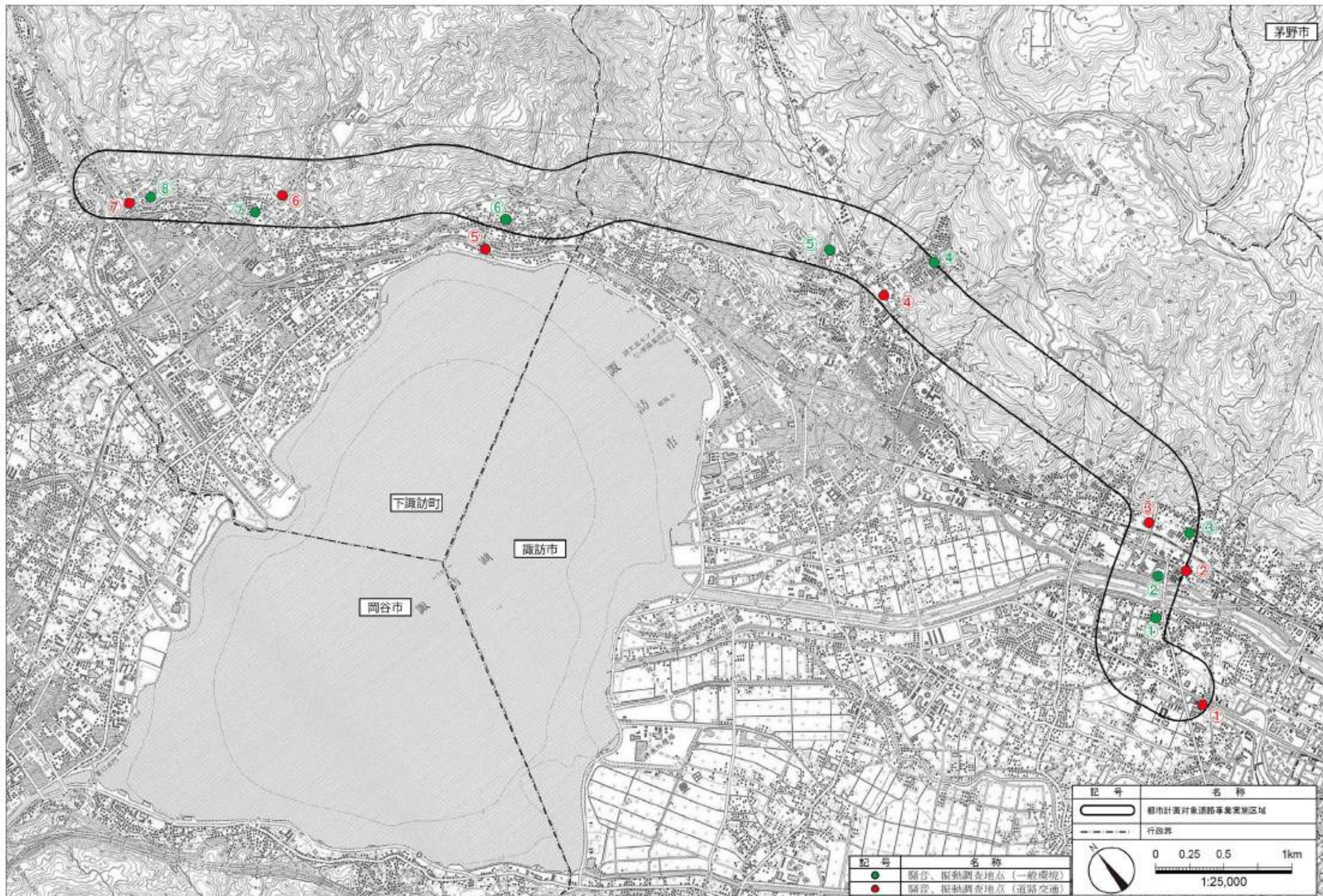
公表資料

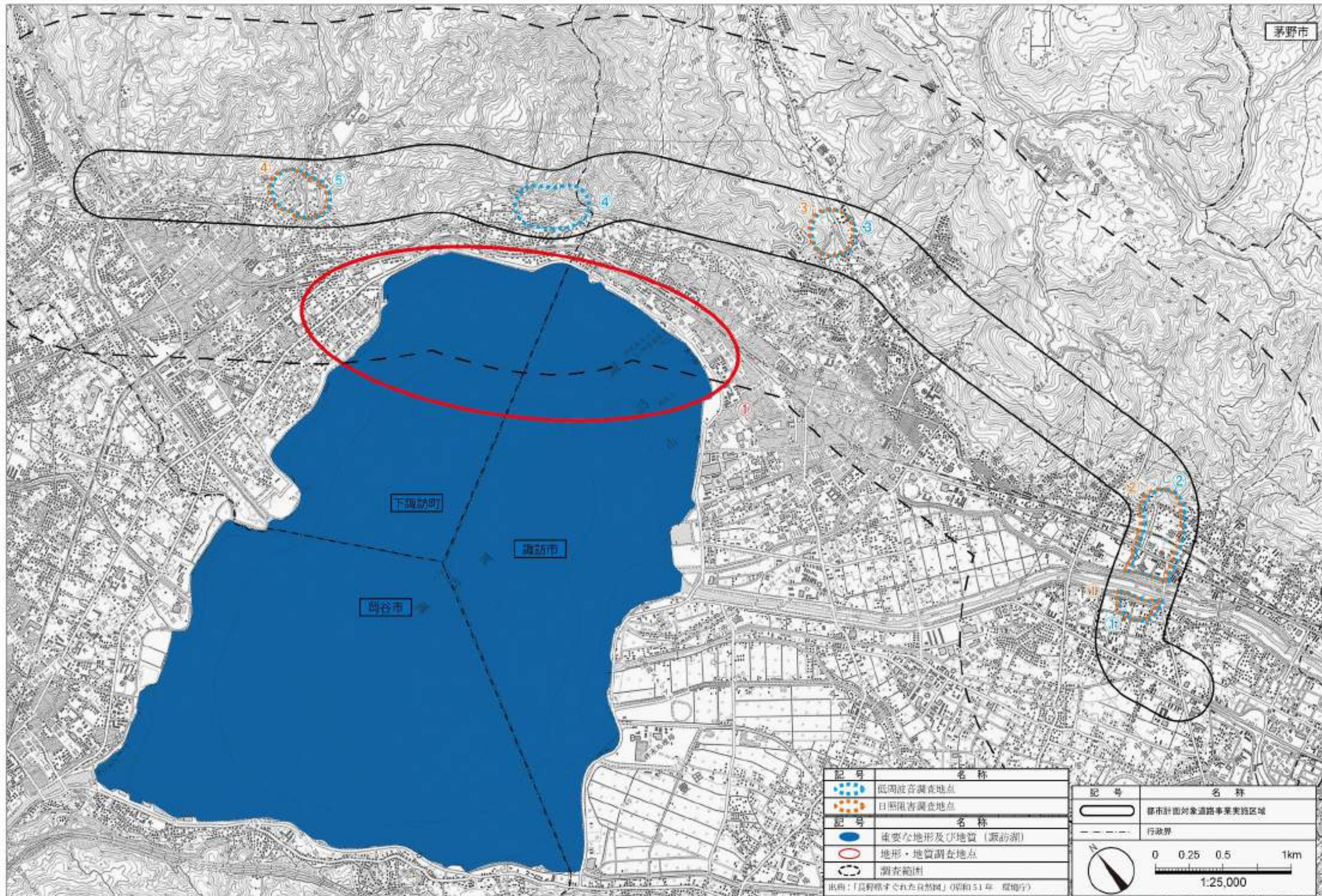
令和2年9月14日

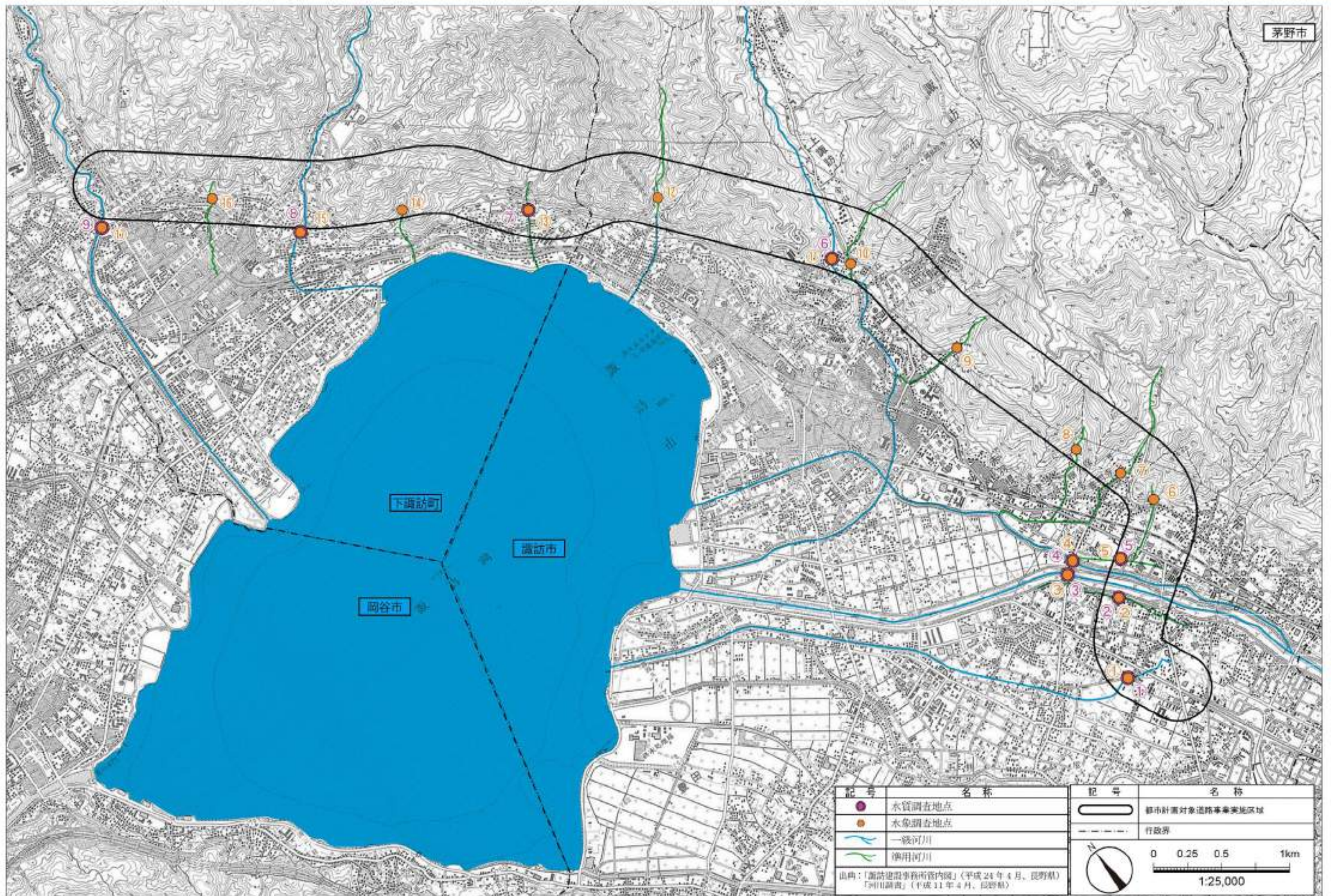


長野県情報公開条例第7条第5項に該当するため非公表

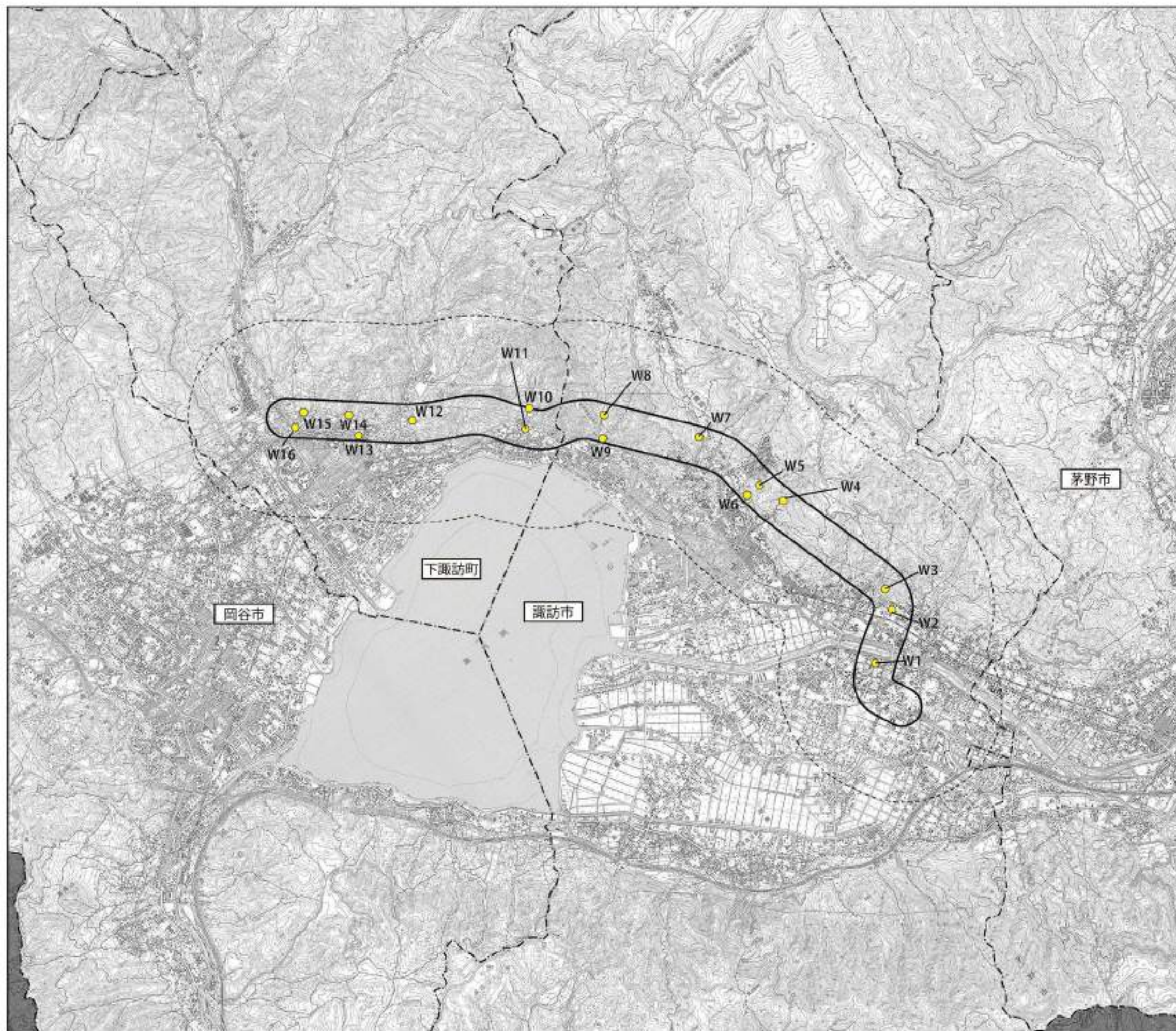






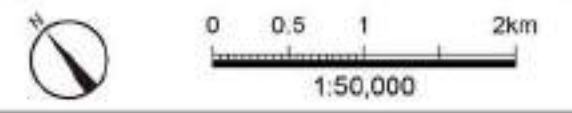


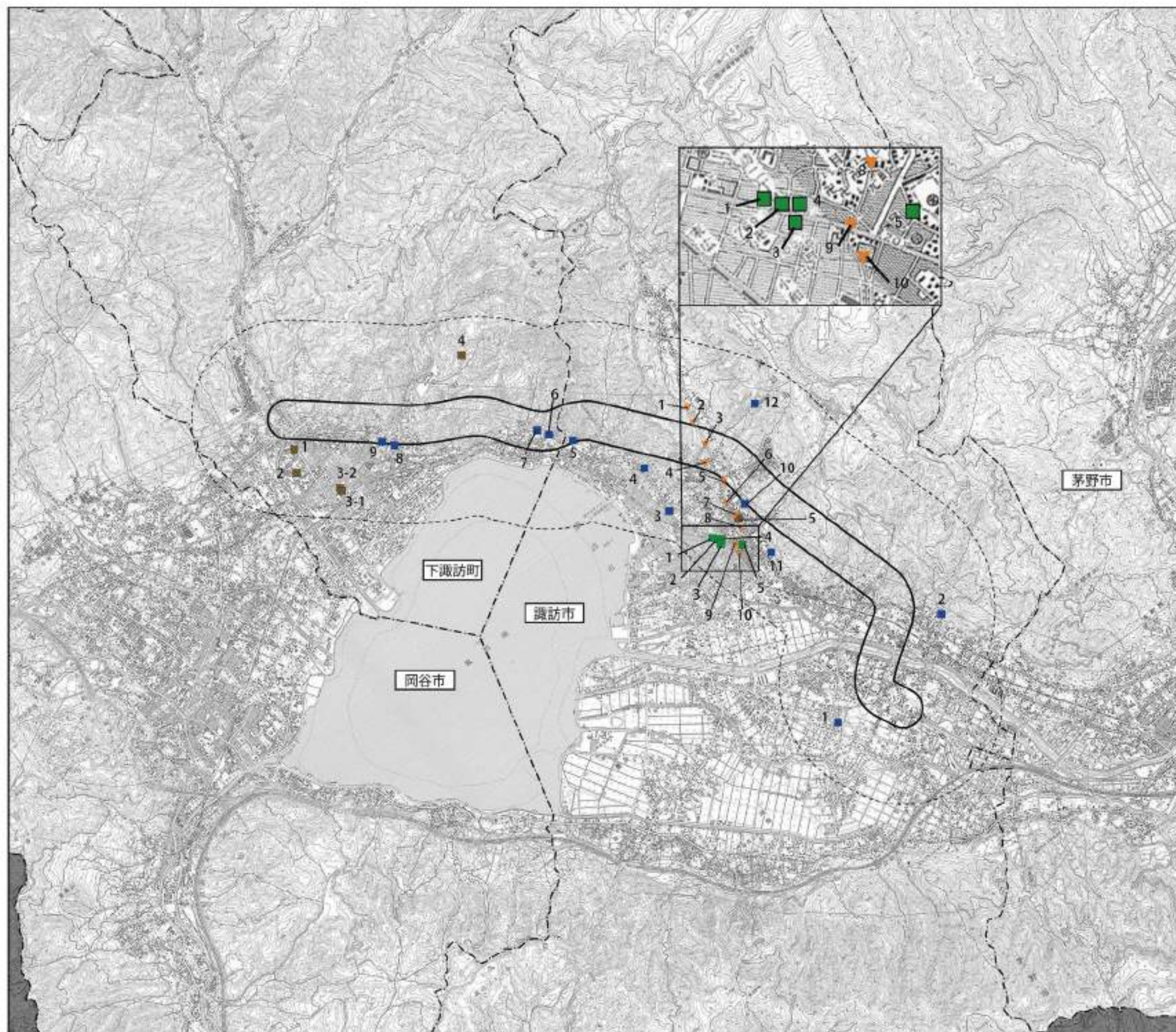
②水象（地下水）調査地点位置図（地下水観測孔位置図）



記号	名称
●	地下水観測孔

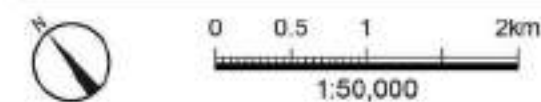
記号	名称
—	都市計画対象道路事業実施区域
- - -	行政区界
■	調査対象外

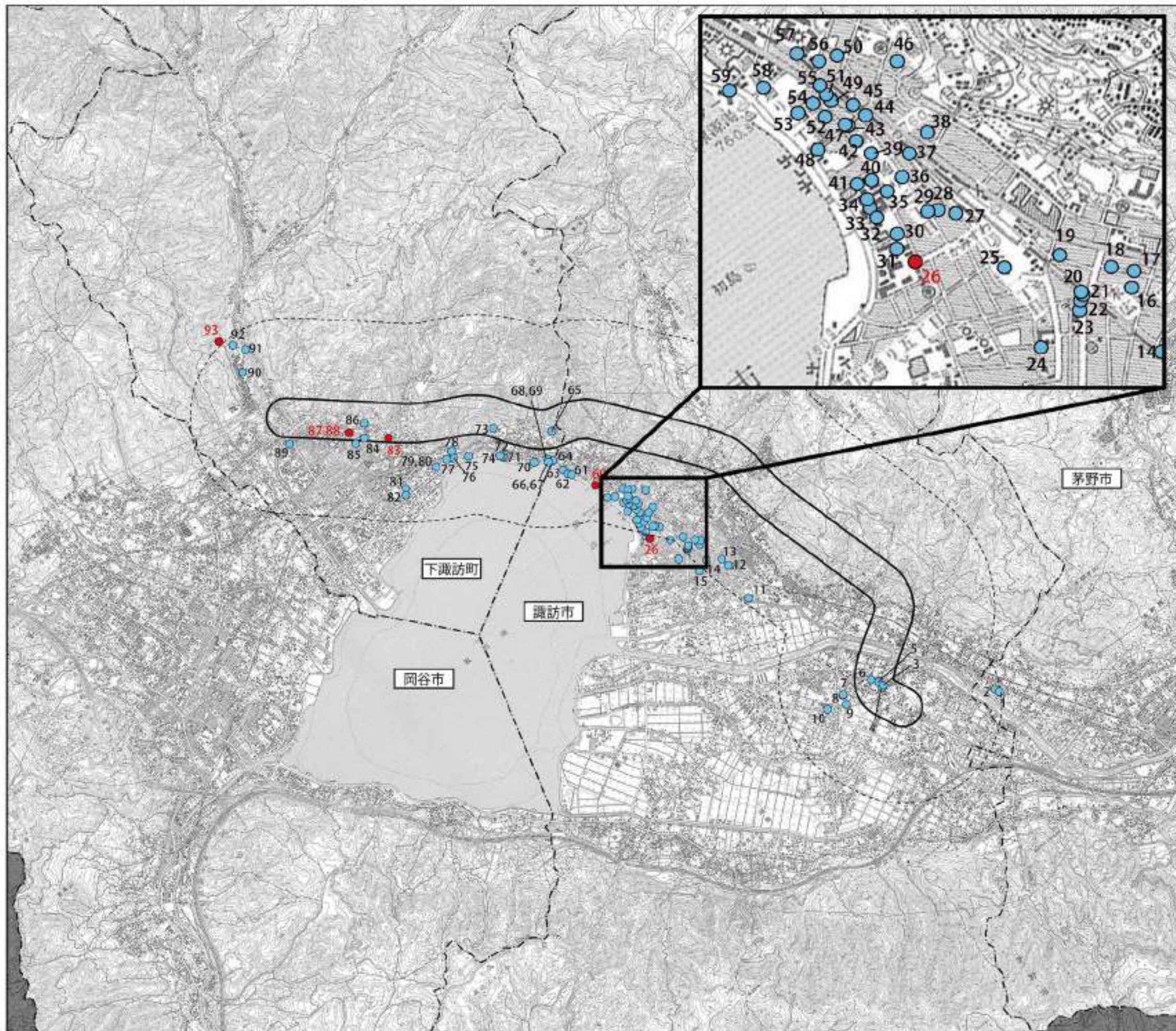




記号	名称
■	湧水
■	水道の水源
■	酒蔵群の水源
▼	角間川

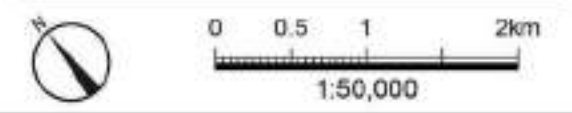
記号	名称
○	都市計画対象道路事業実施区域
- - -	行政界
■	調査対象外



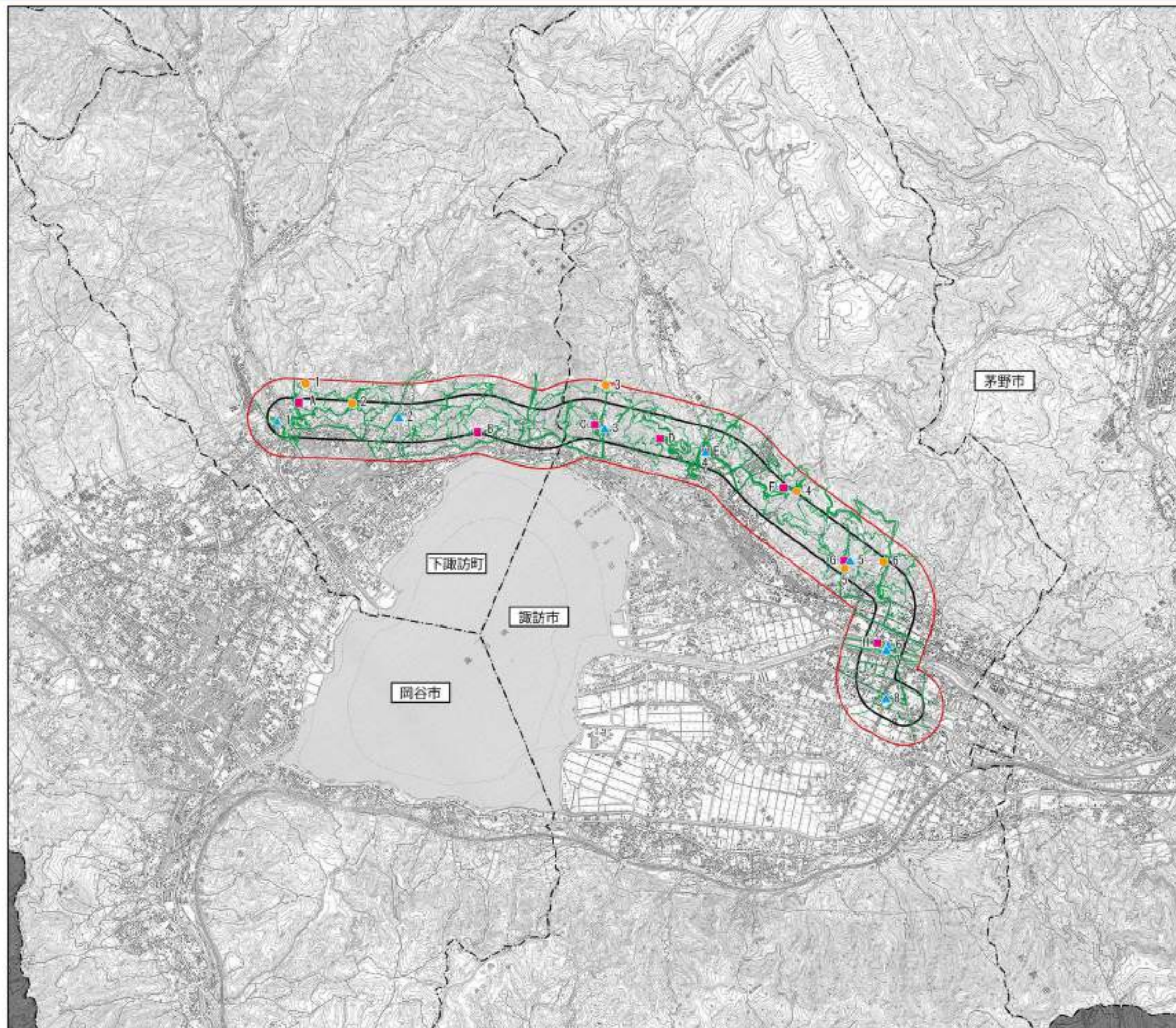


記号	名称
● (Red)	温泉源泉（水質調査）
● (Blue)	温泉源泉

記号	名称
○ (Thick black line)	都市計画対象道路事業実施区域
--- (Dashed line)	行政界
■ (Grey fill)	調査対象外




②動物調査地点位置図（哺乳類）



記号	名称
—	直接観察及びカメラ・ビデオ法
■	直接観察及びカメラ・ビデオ法(自動撮影装置の設置)
■	トラップによる捕獲(シーマトラップ・ヒット&リリーストラップ)
	単箱調査
▲	トラップによる捕獲(コウモリ)
●	トラップによる捕獲(バス網及びループトラップ)
○	調査地域

記号	名称
○	都市計画対象道路事業実施区域
---	行政界
■	調査対象外

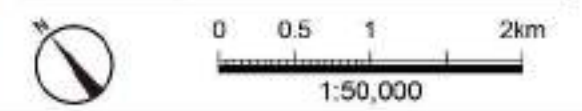


②動物調査地点位置図（哺乳類）

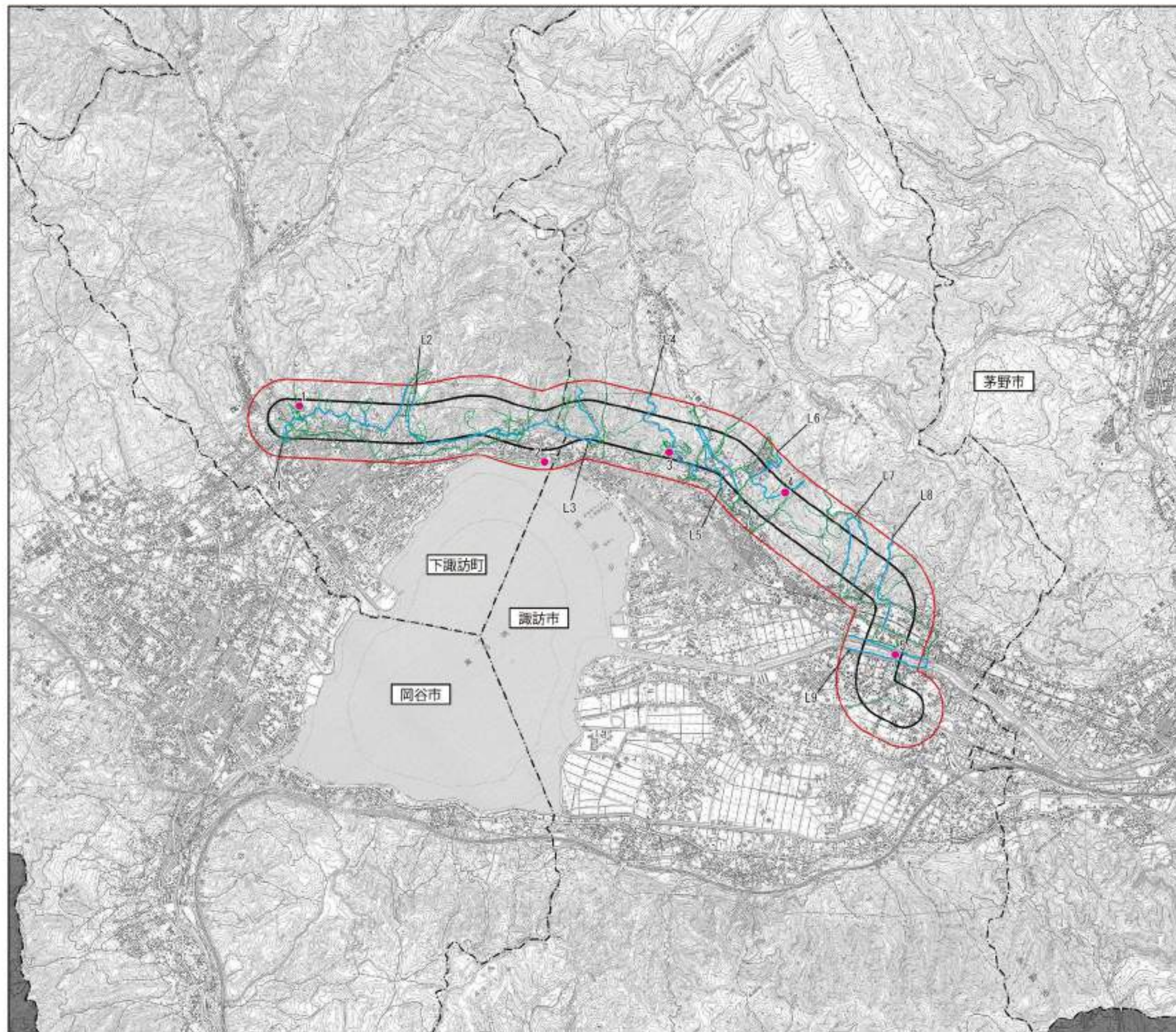


記号	名称
—	直接観察及びフェロモントラップ法
■	直接観察及びフェロモントラップ法(自動撮影装置の設置)
■	トラップによる捕獲(シーマトラップ・ビット&トリップ)
■	臭箱調査
▲	トラップによる捕獲(コノ目)
●	トラップによる捕獲(スズメ及びホウゾウトラップ)
○	調査地域

記号	名称
○	都市計画対象道路準拠変更区域
---	行政界
■	調査対象外

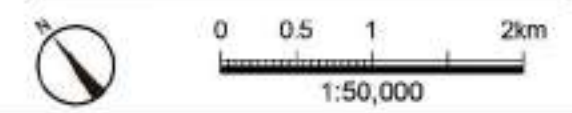


②動物調査地点位置図（鳥類：一般鳥類）



記号	名称
	直接観察
	ライセンス法
	定点観察法
	調査地域

記号	名称
	都市計画対象道路事業実施区域
	行政界
	調査対象外

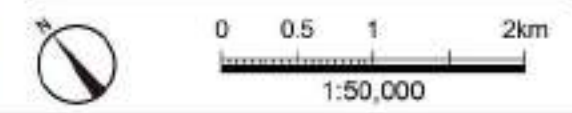


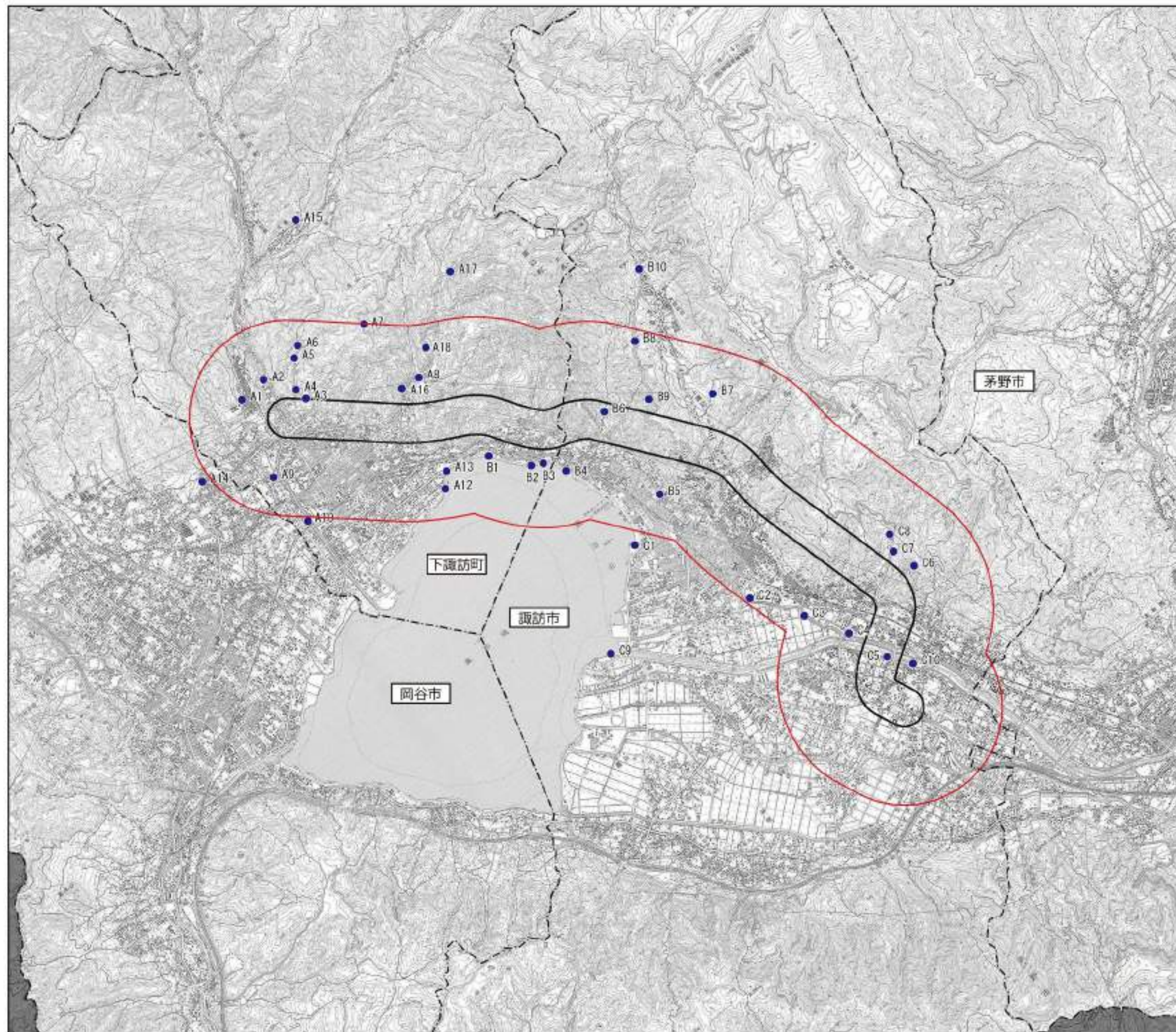
②動物調査地点位置図（鳥類：一般鳥類）



記号	名称
	直接観察
	ライセンス法
	定点観察法
	調査地域

記号	名称
	都市計画対象道路事業実施区域
	行政界
	調査対象外

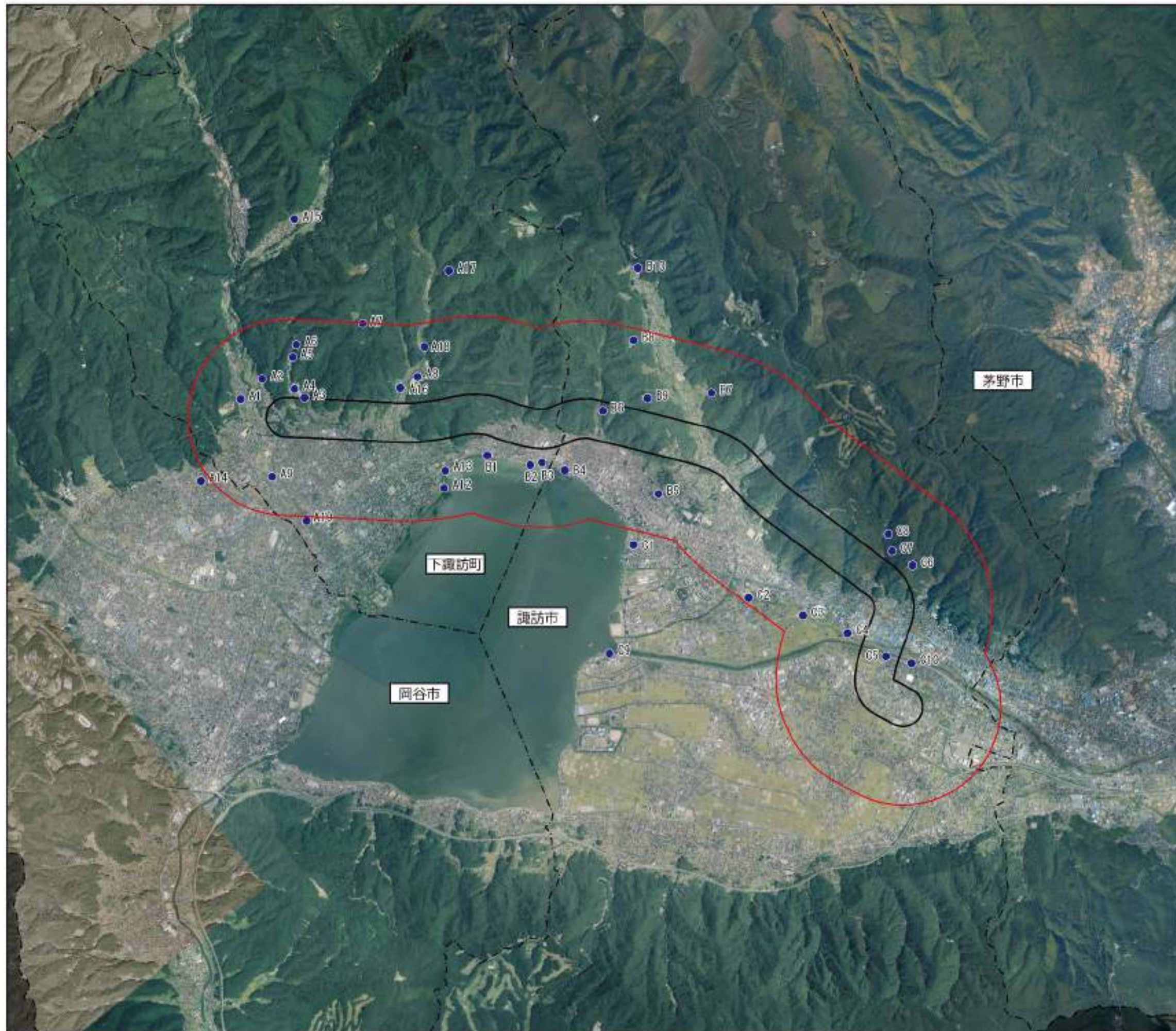




記号	名称
●	定点観測法
○	調査地域

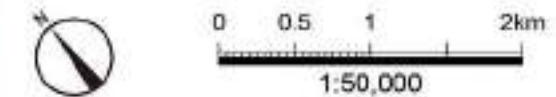
記号	名称
○	都市計画対象道路事業実施区域
---	行政界
■	調査対象外

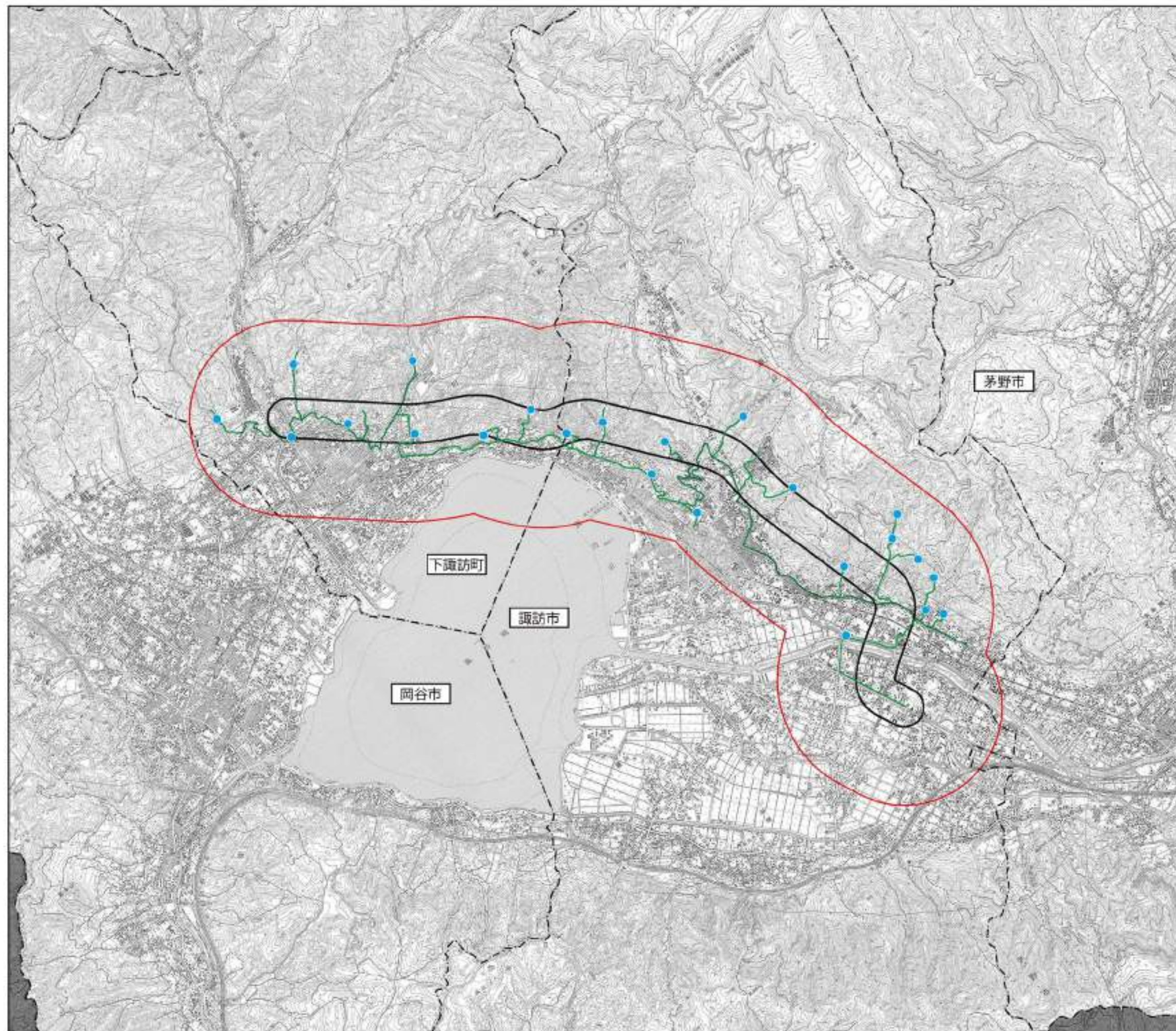




記号	名称
●	定点観測法
○	調査地域

記号	名称
○	都市計画対象道路準常実施区域
---	行政界
■	調査対象外





記号	名称
—	直接観察
●	コールバック法
○	調査地域

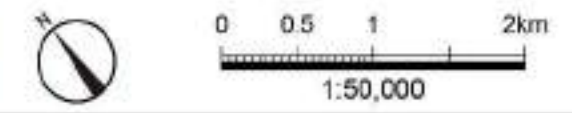
記号	名称
—	都市計画対象道路事業実施区域
- - -	行政界
■	調査対象外

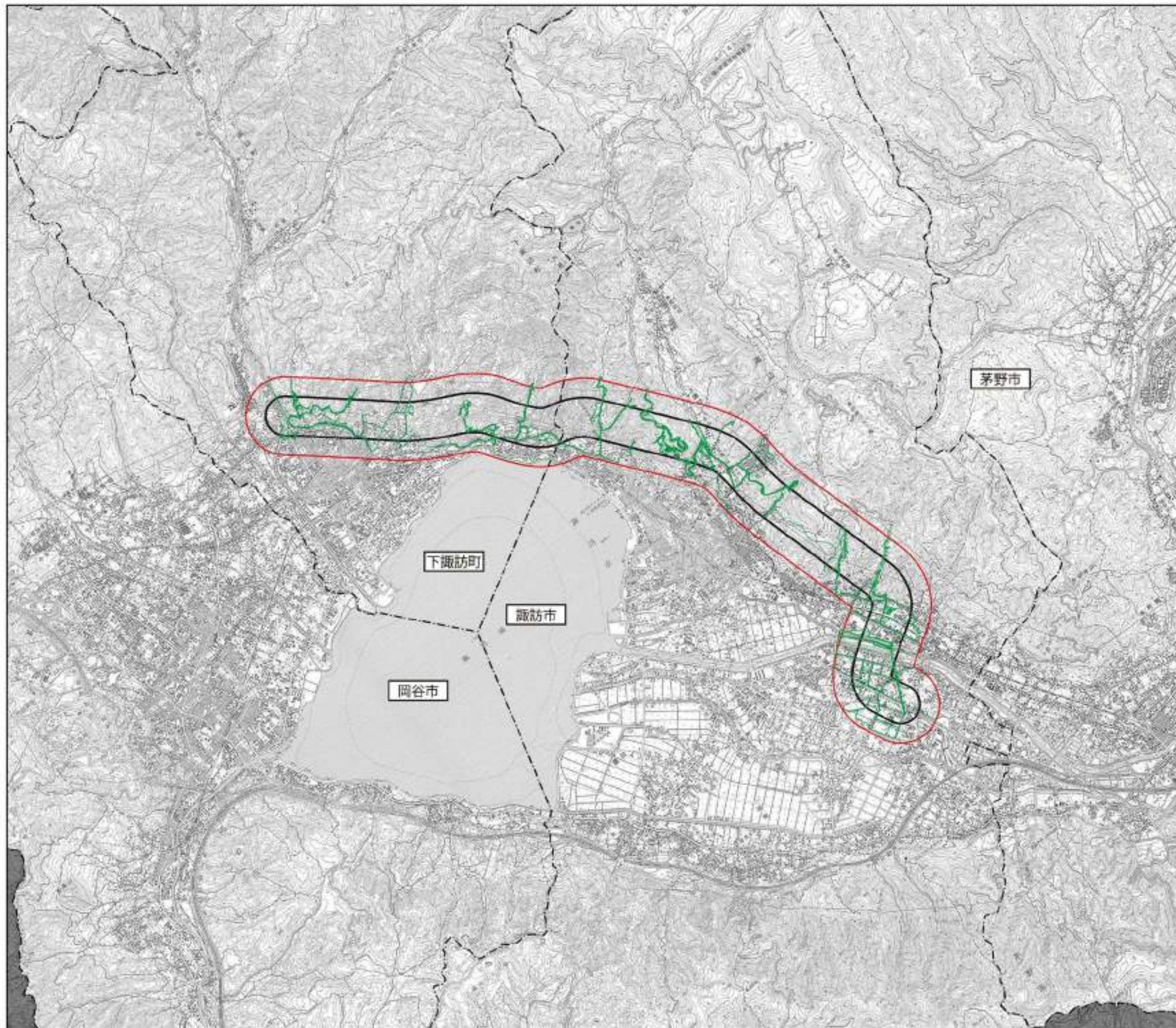




記号	名称
—	直接観察
●	コールバック法
○	調査地域


記号	名称
—	都市計画対象道路事業実施区域
- - -	行政界
■	調査対象外





記号	名称
	直接観察
	調査地域

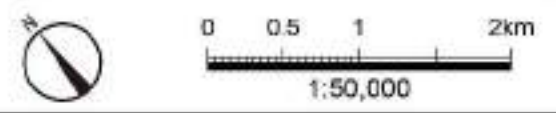
記号	名称
	都市計画対象道路事業実施区域
	行政区界
	調査対象外



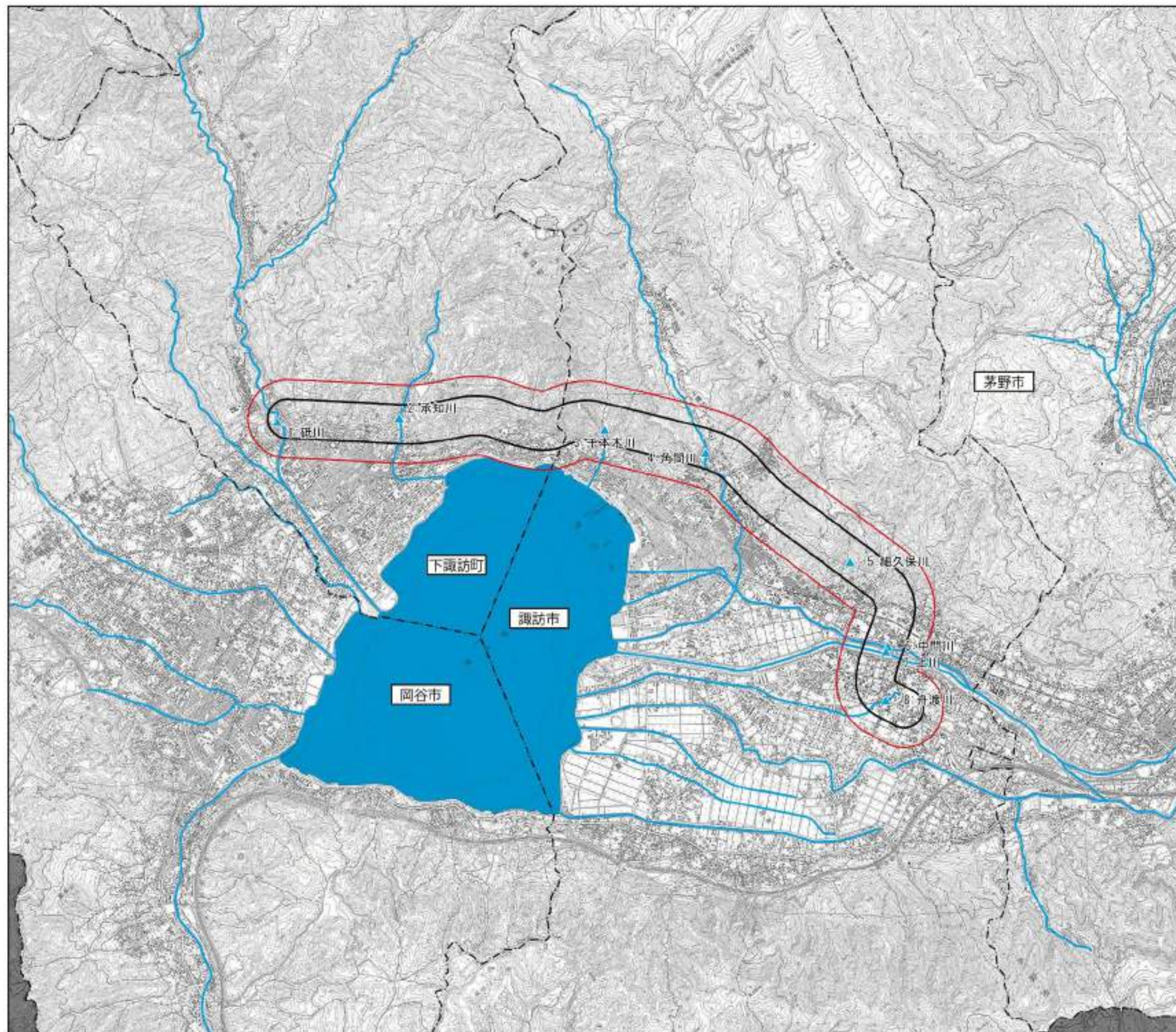


記号	名称
	直接観察
	調査地域

記号	名称
	都市計画対象道路事業実施区域
	行政界
	調査対象外



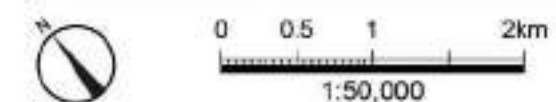
②動物調査地点位置図（魚類）



記号	名称
▲	直接観察及び採取・トラップ等による採取
—	一級河川
■	湖沼
○	調査地域

出典：「諏訪建設事務所管内図」（平成24年4月、長野県）
 「河川調査」（平成11年4月、長野県）
 諏訪市水道局施設課資料
 （令和元年5月 諏訪市水道局施設課）
 茅野市都市建設部水道課資料
 （令和元年5月 茅野市都市建設部水道課）
 下諏訪町建設水道課資料
 （平成29年3月 下諏訪町建設水道課）

記号	名称
○	都市計画対象道路事業実施区域
---	行政界
■	調査対象外



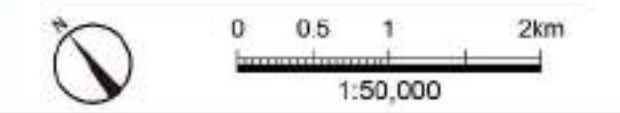
②動物調査地点位置図（魚類）



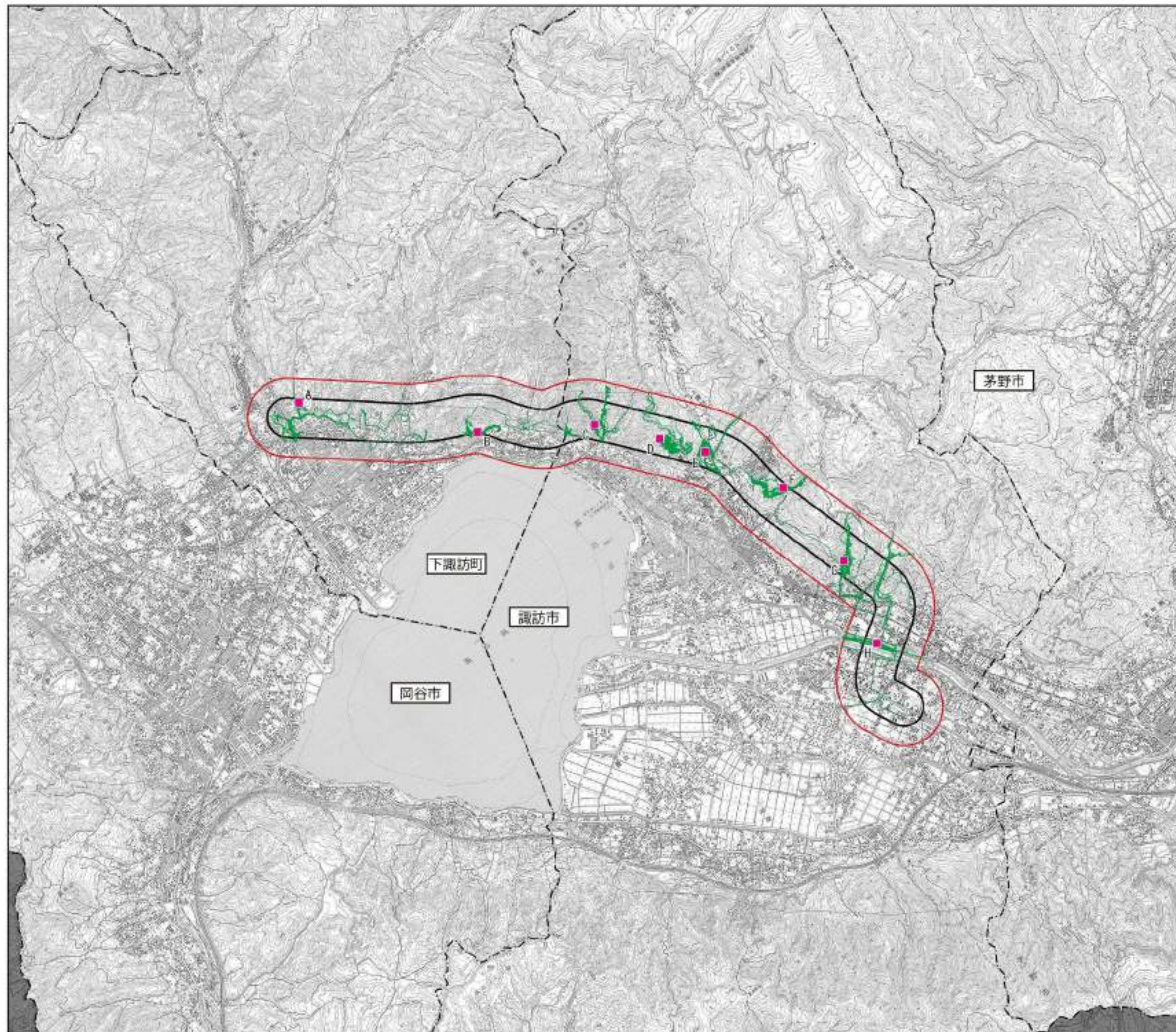
記号	名称
▲	直接観察及び採取・トラップ等による採取
—	一般河川
■	湖沼
○	調査地域

出典：「諏訪建設事務所管内図」（平成24年4月、長野県）
 「河川調査」（平成11年4月、長野県）
 諏訪市水道局施設課資料
 （令和元年5月 諏訪市水道局施設課）
 茅野市都市建設部水道課資料
 （令和元年5月 茅野市都市建設部水道課）
 下諏訪町建設水道課資料
 （平成29年3月 下諏訪町建設水道課）

記号	名称
○	都市計画対象道路事業実施区域
- - -	行政界
■	調査対象外




②動物調査地点位置図（昆虫類）



記号	名称
	直接観察及び採取
	ライトトラップ法・ベイトトラップ法
	調査地域

記号	名称
	都市計画対象道路事業実施区域
	行政界
	調査対象外



②動物調査地点位置図（昆虫類）

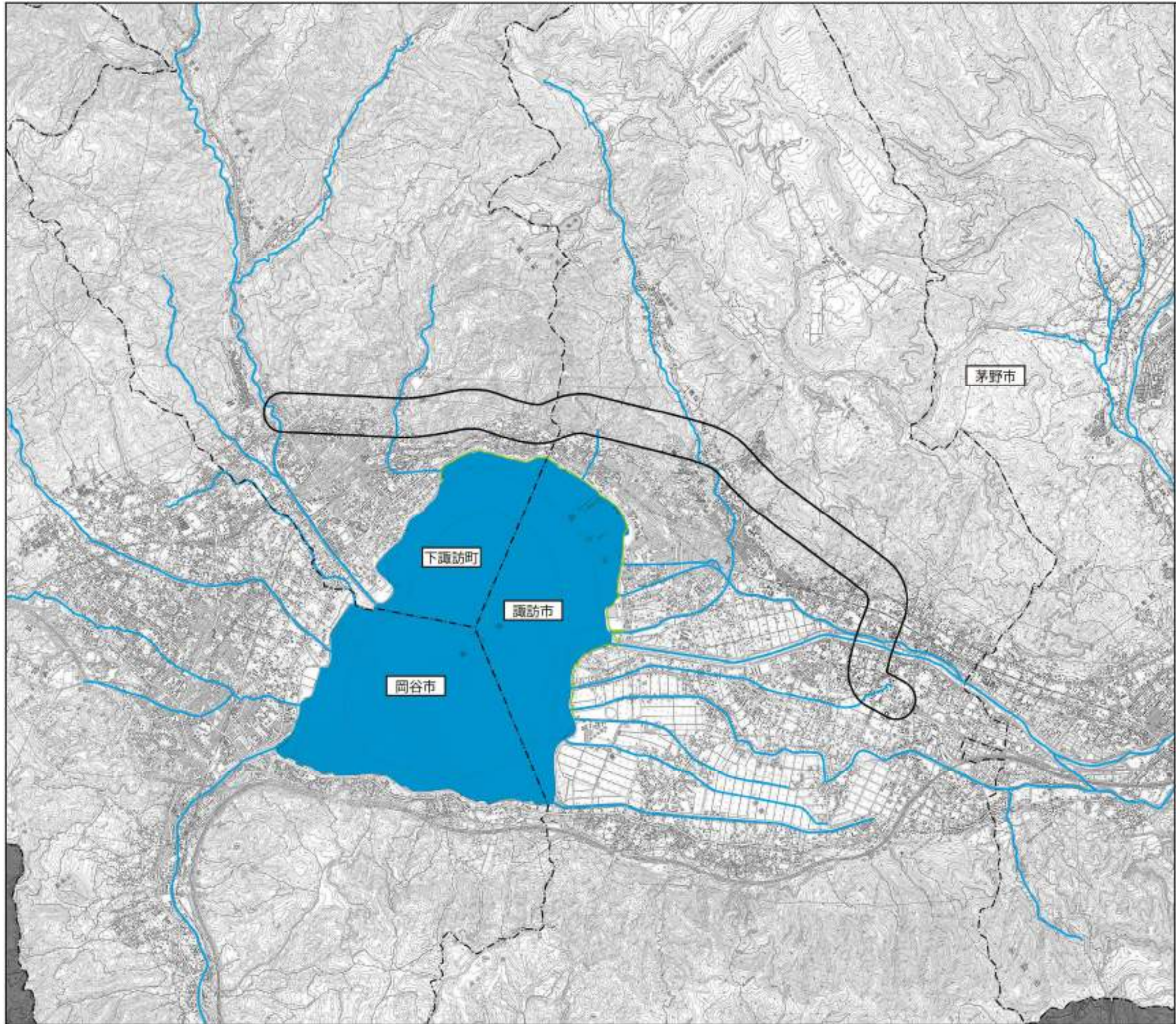


記号	名称
	直接観察及び採取
	ライトトラップ法・ベイトトラップ法
	調査地域

記号	名称
	都市計画対象道路事業実施区域
	行政界
	調査対象外



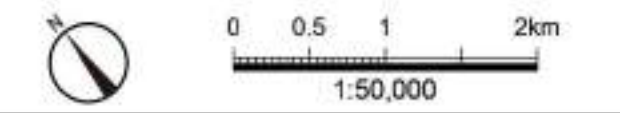
②動物調査地点位置図（昆虫類：メガネサナエ）



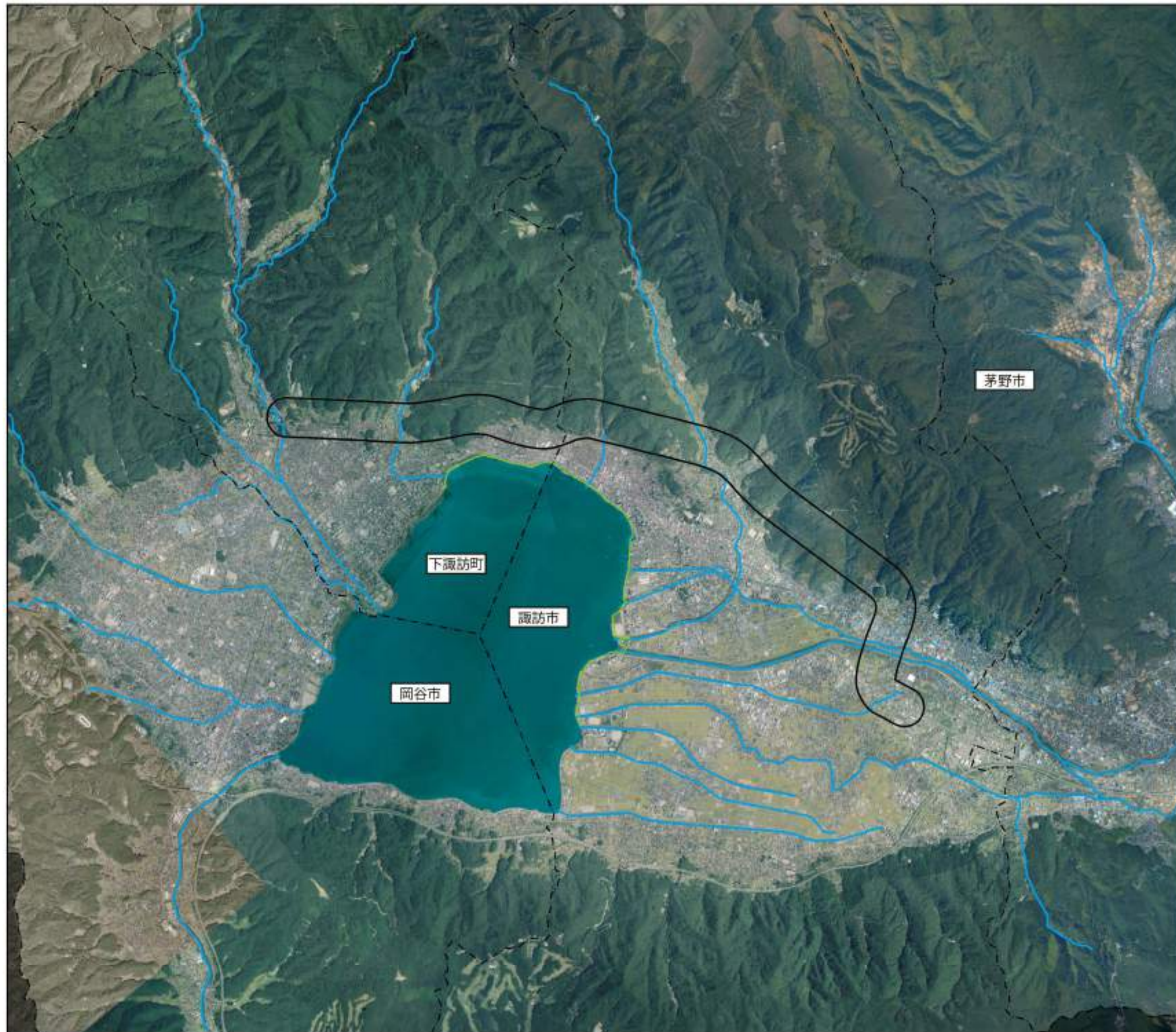
記号	名称
	羽化数・羽化個体調査
	一級河川
	湖沼

出典：「諏訪建設事務所管内図」（平成24年4月、長野県）
 「河川調査」（平成11年4月、長野県）
 諏訪市水道局施設課資料
 （令和元年5月 諏訪市水道局施設課）
 茅野市都市建設部水道課資料
 （令和元年5月 茅野市都市建設部水道課）
 下諏訪町建設水道課資料
 （平成29年3月 下諏訪町建設水道課）

記号	名称
	都市計画対象道路事業実施区域
	行政界
	調査対象外



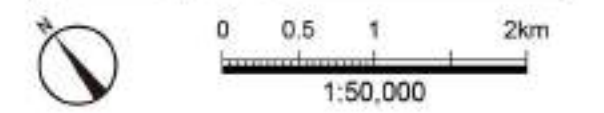
②動物調査地点位置図（昆虫類：メガネサナエ）

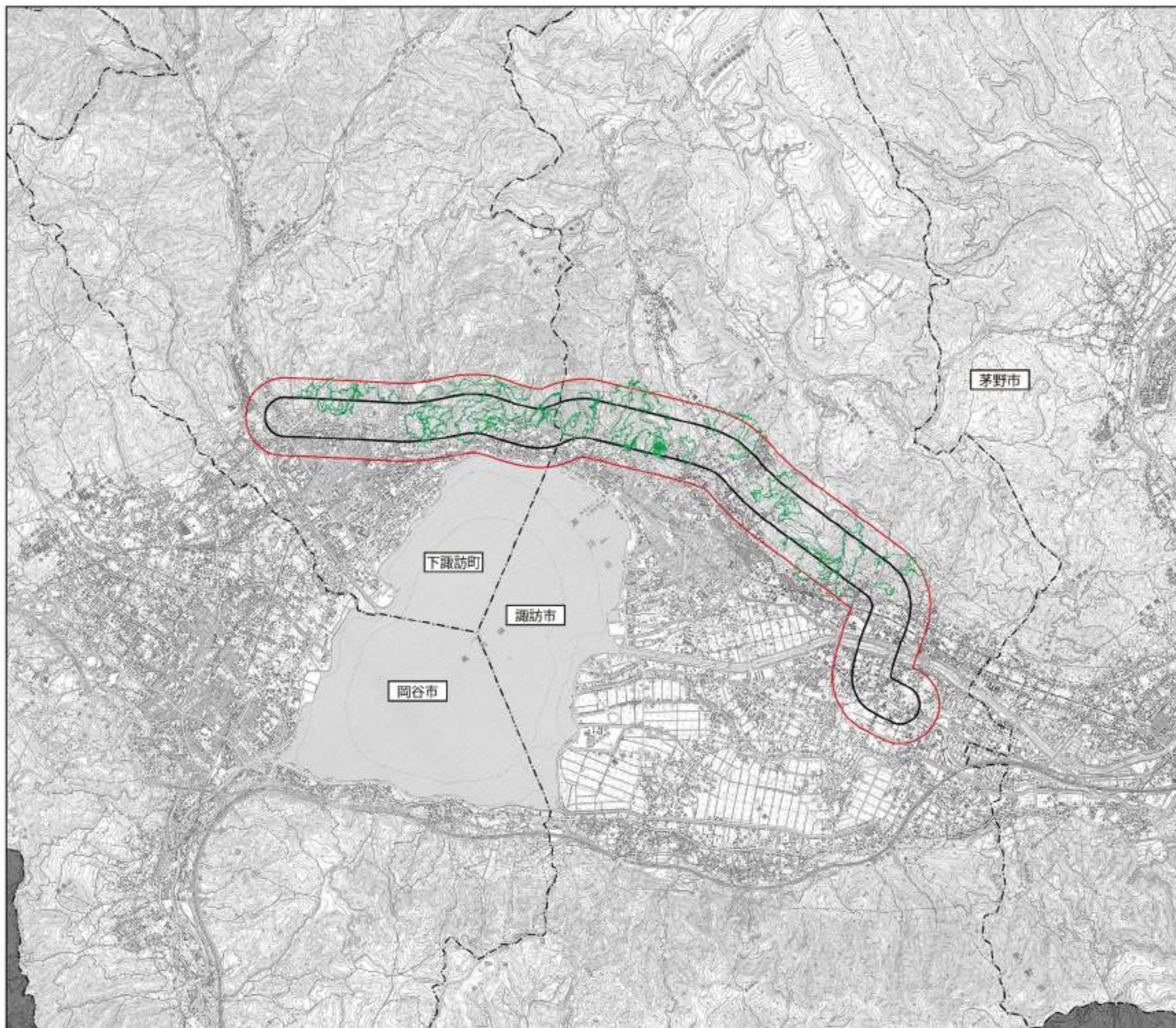


記号	名称
	羽化殻・羽化個体調査
	一般河川
	湖沼

出典：「諏訪建設事務所管内図」（平成24年4月、長野県）
 「河川調査」（平成11年4月、長野県）
 諏訪市水道局施設課資料
 （令和元年5月 諏訪市水道局施設課）
 茅野市都市建設部水道課資料
 （令和元年5月 茅野市都市建設部水道課）
 下諏訪町建設水道課資料
 （平成29年3月 下諏訪町建設水道課）


記号	名称
	都市計画対象道路事業実施区域
	行政界
	調査対象外





記号	名称
	直接観察
	調査地域

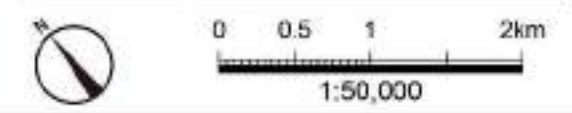
記号	名称
	都市計画対象道路事業実施区域
	行政区界
	調査対象外



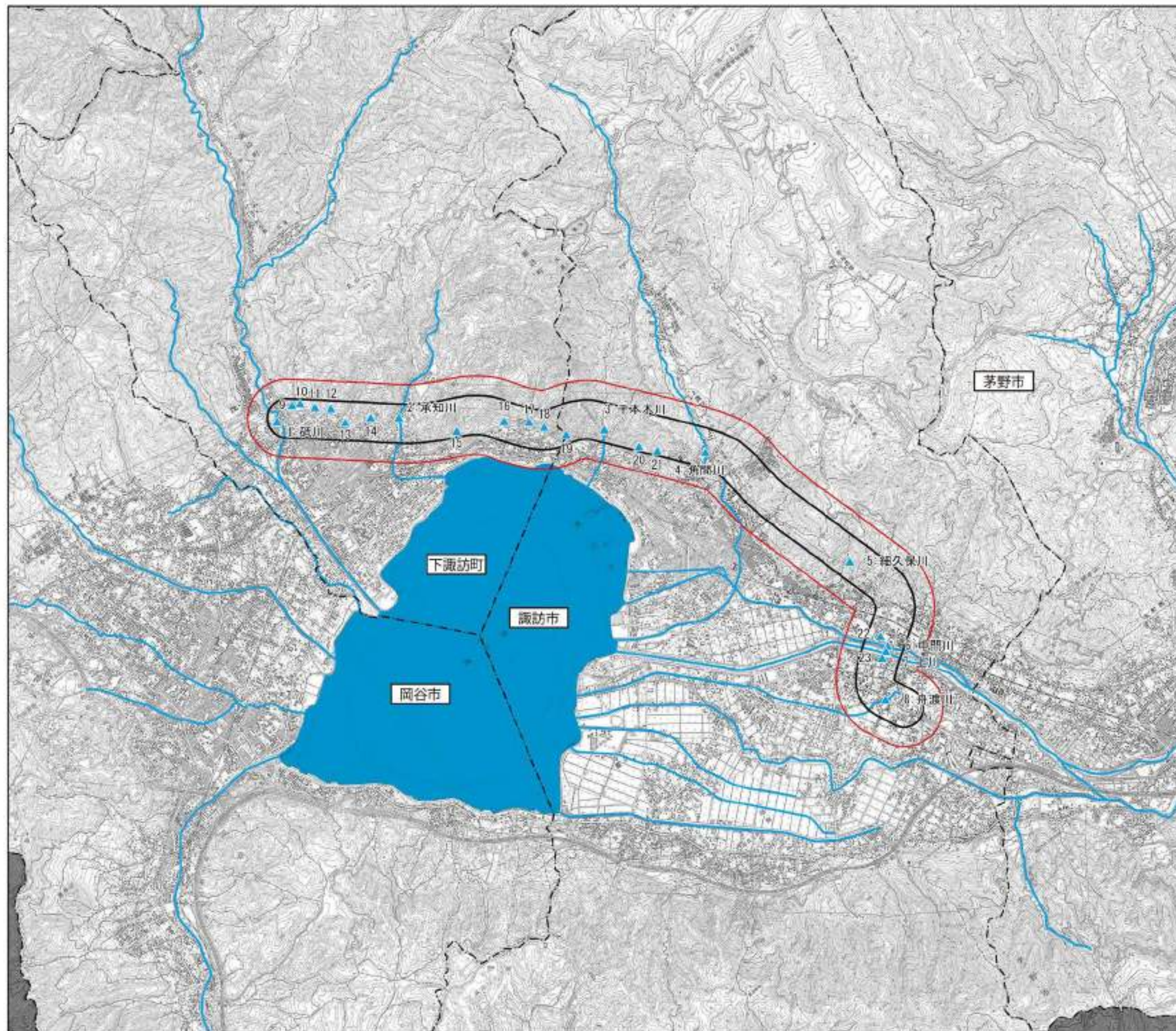


記号	名称
	直接観察
	調査地域

記号	名称
	都市計画対象道路等実地調査区域
	行政界
	調査対象外



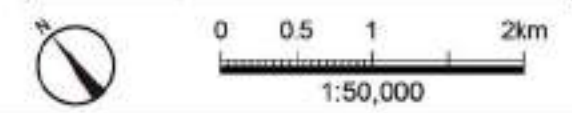
②動物調査地点位置図（底生動物）



記号	名称
▲	直接観察及び採取・コドラート法
—	一級河川
■	湖沼
○	調査地域

出典：「諏訪建設事務所管内図」（平成24年4月、長野県）
 「河川調査」（平成11年4月、長野県）
 諏訪市水道局施設課資料
 （令和元年5月 諏訪市水道局施設課）
 茅野市都市建設部水道課資料
 （令和元年5月 茅野市都市建設部水道課）
 下諏訪町建設水道課資料
 （平成29年3月 下諏訪町建設水道課）

記号	名称
○	都市計画対象道路等実地地区域
---	行政界
■	調査対象外



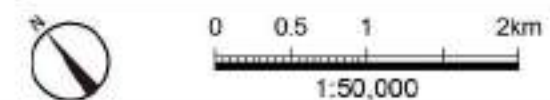
②動物調査地点位置図（底生動物）



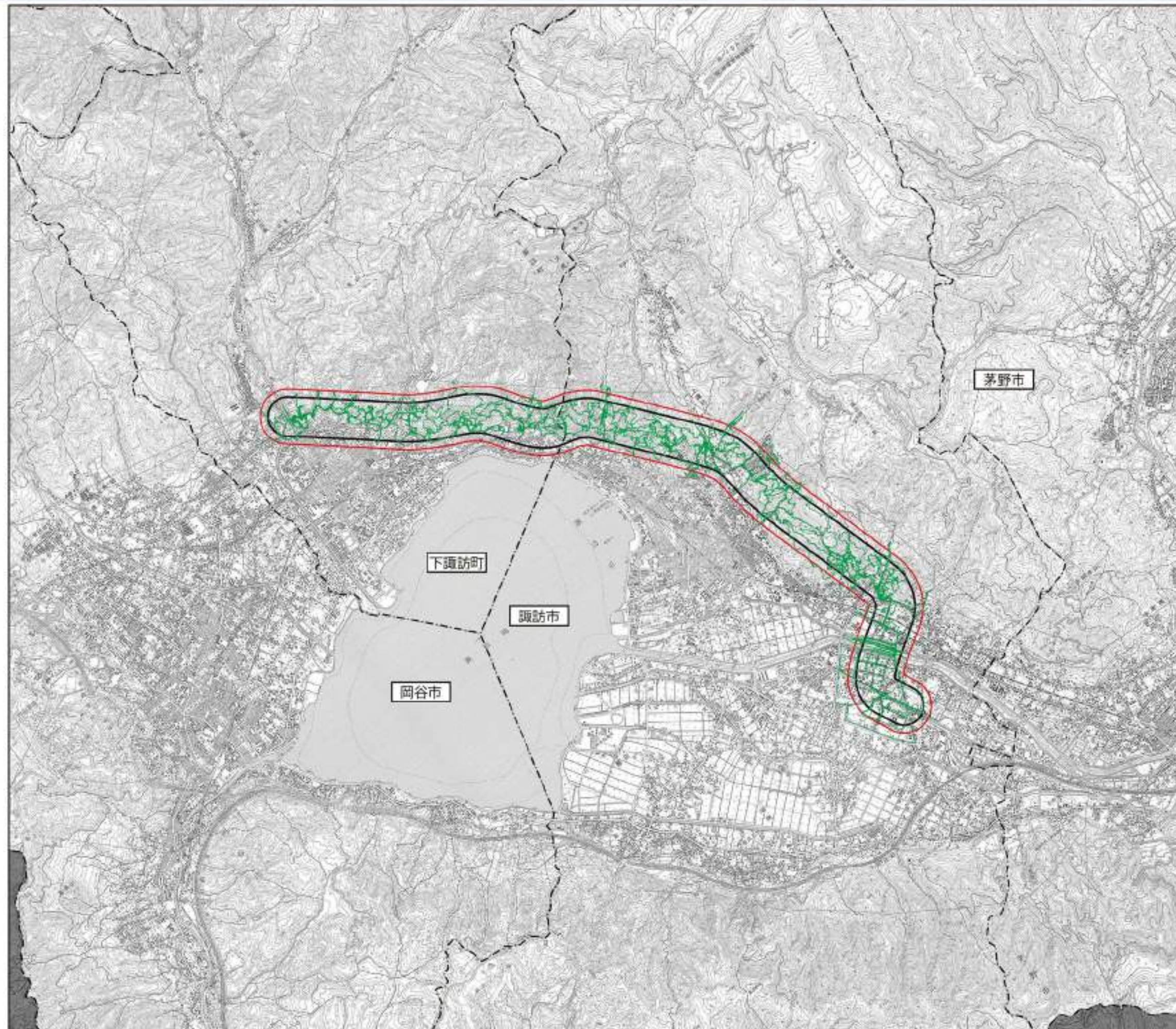
記号	名称
▲	直接観察及び採取・コドラー法
—	一級河川
■	湖沼
○	調査地域

出典：「諏訪建設事務所管内図」（平成29年4月、長野県）
 「河川調査」（平成11年4月、長野県）
 諏訪市水道局施設課資料
 （令和元年5月 諏訪市水道利用施設課）
 茅野市都市建設部水道課資料
 （令和元年5月 茅野市都市建設部水道課）
 下諏訪町建設水道課資料
 （平成29年3月 下諏訪町建設水道課）

記号	名称
○	都市計画対象道路事業実施区域
---	行政界
■	調査対象外



②植物調査地点位置図（植物相）



記号	名称
	直接観察及び採取
	調査地域

記号	名称
	都市計画対象道路事業実施区域
	行政界
	調査対象外



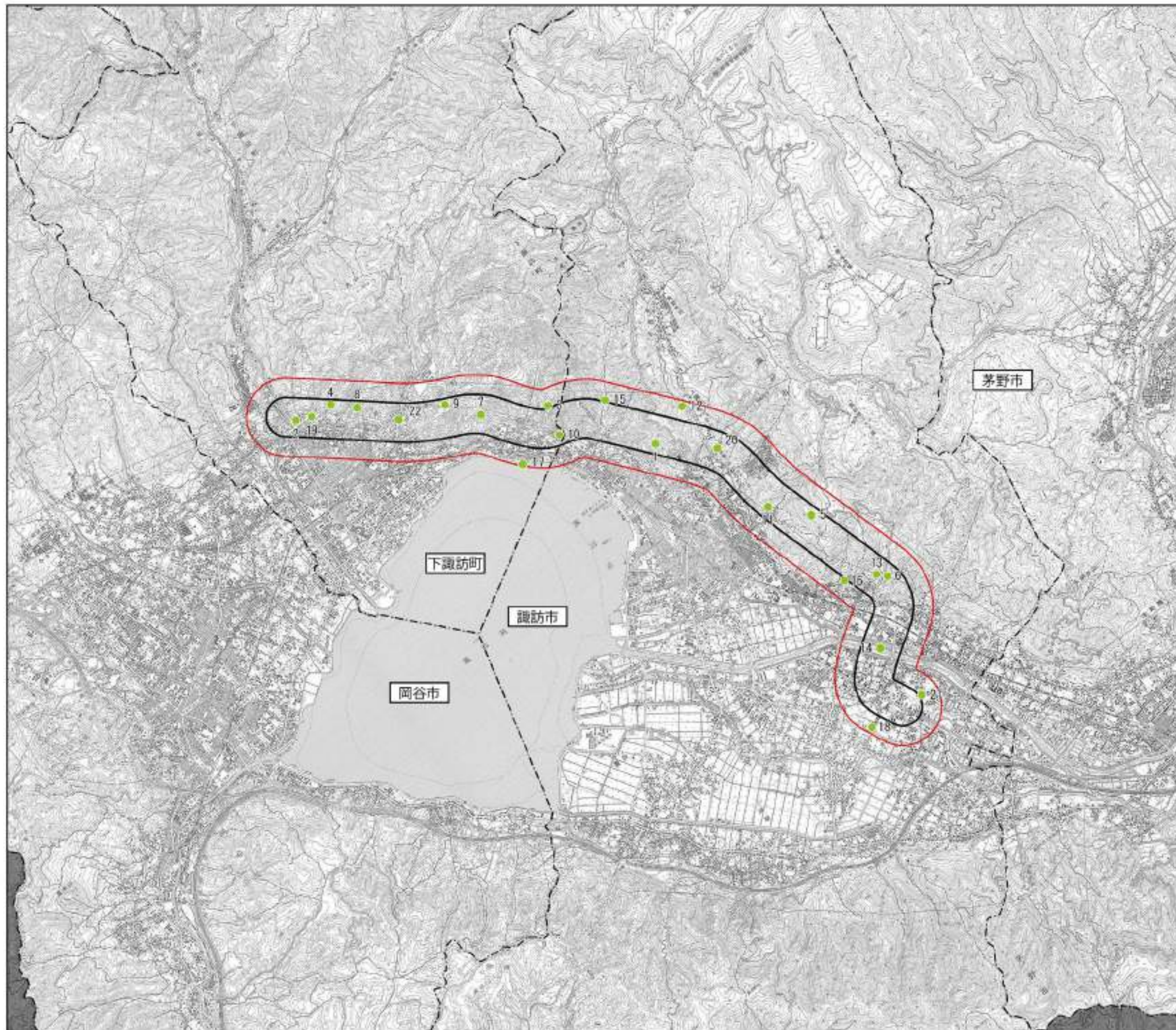
②植物調査地点位置図（植物相）



記号	名称
	直接観察及C採取
	調査地域

記号	名称
	都市計画対象道路単車実路区域
	行政界
	調査対象外





記号	名称
●	群落組成調査
○	調査地域

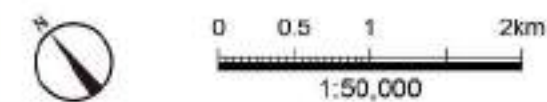
記号	名称
○	都市計画対象道路事業実施区域
---	行政界
■	調査対象外

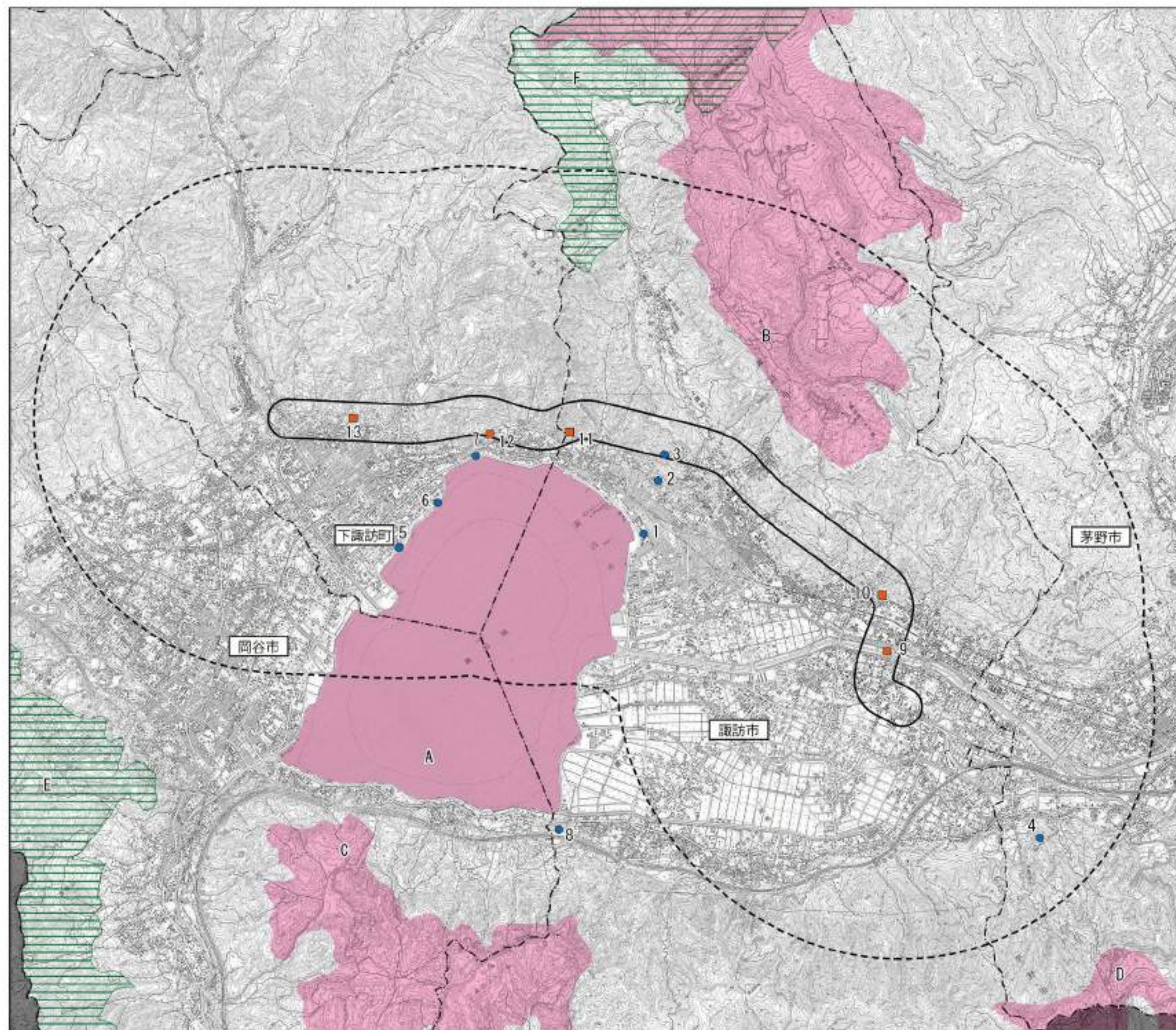




記号	名称
●	群落組成調査
○	調査地域

記号	名称
○	都市計画対象道路事業実施区域
---	行政界
■	調査対象外





【主要な眺望点・身近な眺望点】	
記号	名称
< 主要な眺望点 > 1 諏訪市湖畔公園 2 温泉寺 3 立石公園 4 前宮公園 5 富士山眺望ポイント下諏訪町湖濱 6 ハーモ美術館 7 諏訪湖博物館・赤彦記念館 8 諏訪湖SA	
< 身近な眺望点 > 9 車橋歩道上(まちなか&田園コース) 10 足長神社 11 御射宮司神社遺跡 12 みはらし台公園 13 城山	

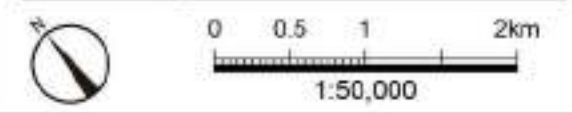
出典：「全国観光情報データベース」
 (平成28年10月 社団法人日本観光振興協会)
 「各市町観光パンフレット」
 (平成28年10月 岡谷市・諏訪市・茅野市・下諏訪町)
 「信州ふるさとの見える(丘)」
 (平成28年10月 長野県建設部都市・まちづくり課)
 ○：調査地域(方法書の段階の事業実施区域及びその端部から3kmの範囲)

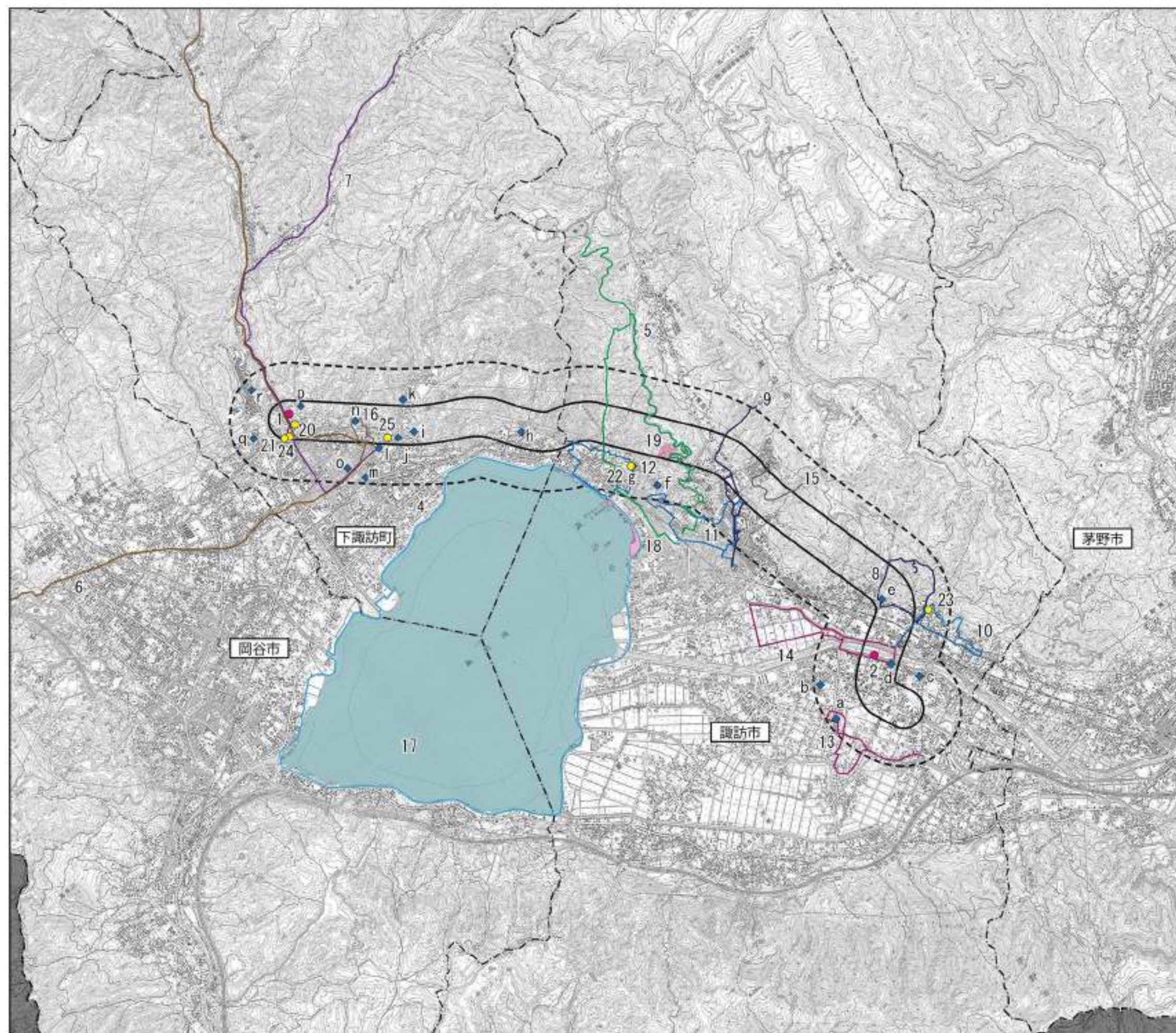
【景観資源】		
記号	名称	備考
A	諏訪湖	湖沼
B	霧ヶ峰	火山性高原
C	観石高原	非火山性高原
D	入笠高原	非火山性高原
E	壺貫王城跡立公園	自然公園
F	八ヶ岳中信高原国立公園	自然公園

出典：「第3回自然環境保全基礎調査 長野県自然環境情報」
 (平成元年 環境庁)
 「自然公園指定状況一覧」
 (平成28年3月 長野県自然保護課)

注) 景観資源にはこのほか、身近な自然景観を形成する景観資源として、「市街地の背景となる山林」、「上川(川)側のスイセン畑」、「上川土手の桜並木」、「湖岸通りの並木」、「高木のしだれ桜」、「緑の住宅地(新木地区)」を含める。

記号	名称
○	都市計画対象道路事業実施地域
- - -	行政界
■	調査対象外

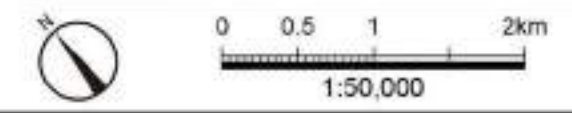


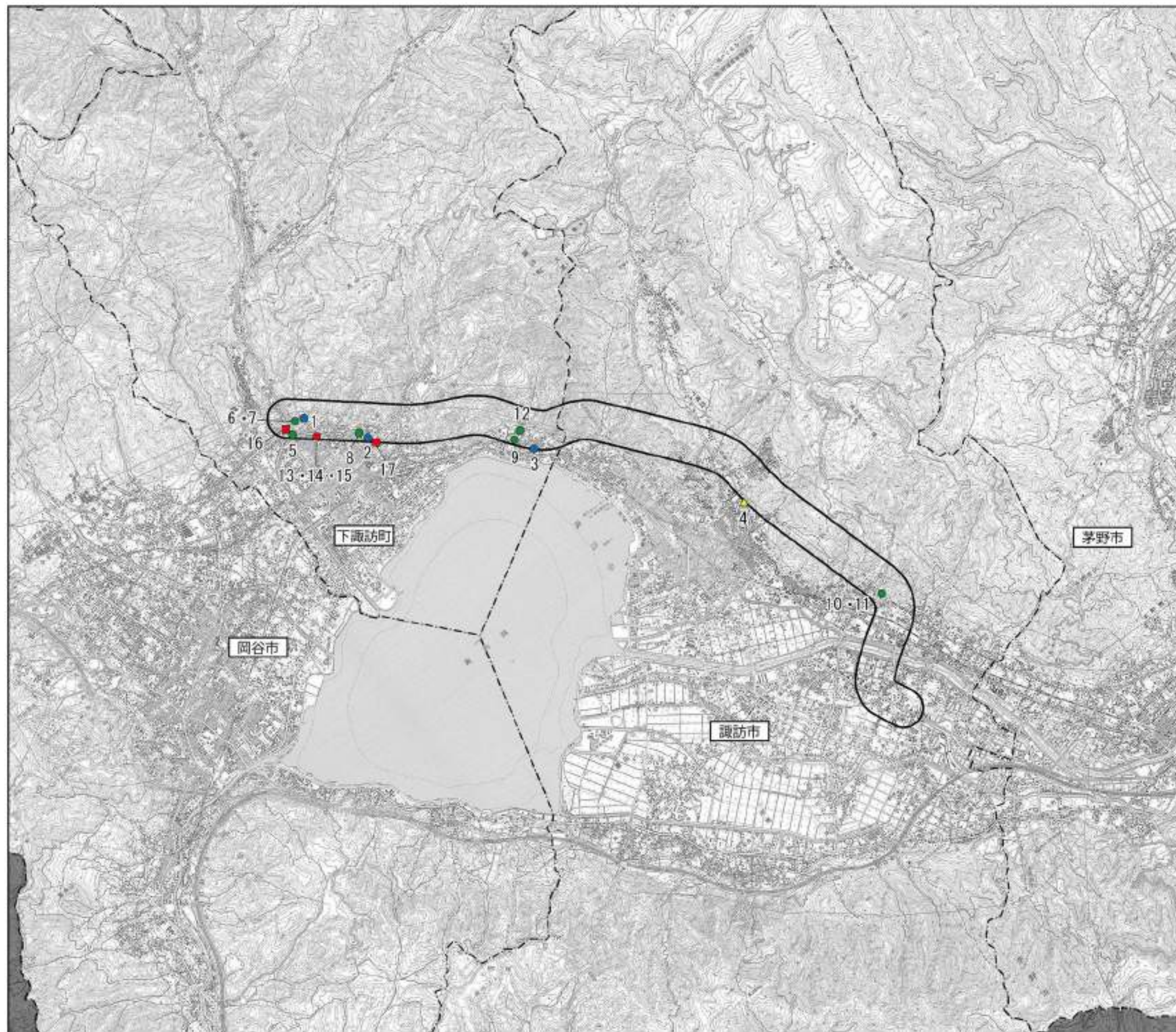


記号	名称	備考
●	1 水月公園 2 上川土手	公園
◆	3 小宮御柱祭 a 御頭御社宮司社 k 第四区山の神社 b 福島新町諏訪神社 l 千尋社 c 神明宮 m 梶原塚 d 子之神社 n 湧泉神社 e 足長神社 o 第三区津島神社 f 児玉石神社 p 天白社 g 先宮神社 q 北小おんぼしら h 第五区津島神社 r 諏訪神社 i 若宮神社 j 第四区恵美須社	祭
—	4 諏訪湖一周ジョギングロード	ジョギングロード
—	5 大見山登山コース	登山道
—	6 中山道	街道
—	7 諏訪大社下社奥行ルート	祭
—	8 霧ヶ峰&史跡コース (①桑原城址コース)	遊歩道・ 散策路
—	9 霧ヶ峰&史跡コース (②唐沢山阿彌陀寺コース)	遊歩道・ 散策路
—	10 里山コース (①東山歴史コース)	遊歩道・ 散策路
—	11 里山コース (②寺社めぐりコース)	遊歩道・ 散策路
—	12 里山コース (③大和の里散策の小径)	遊歩道・ 散策路
—	13 まちなか&田園コース (①風樹の散策路)	遊歩道・ 散策路
—	14 まちなか&田園コース (②カモとあるく田園コース)	遊歩道・ 散策路
—	15 小鳥と緑花の散策路	散策路
—	16 鎌倉街道ロマンの道散策コース	散策路
■	17 諏訪湖	湖沼
■	18 諏訪市湖畔公園	公園
■	19 立石公園	公園
●	20 慈雲寺 21 浮島社 22 先宮神社 23 徳法紹隆寺 24 諏訪大社下社春宮 25 諏訪大社下社秋宮	自然豊かな 社寺等

出典：
 『全国観光情報データベース』(平成28年10月 社団法人日本観光振興協会)
 『各市町観光パンフレット』(平成28年10月 岡谷市・諏訪市・茅野市・下諏訪町)
 『諏訪湖』(平成29年4月現在 http://www.city.suzuka.lg.jp/www/info/detail_jp?id=604)
 『信越観光ナビ』(平成29年4月現在 http://www.shinetsu-navi.jp/2017/11/06_00000.php)
 『月刊クローズアップしずま』No.135 (平成26年9月26日 発行下諏訪町)
 『諏訪大社HP』(平成29年9月現在 <http://suzukataisha.or.jp/links.html>)
 『諏訪湖HP』(平成29年9月現在 <http://www.cokushima.jp/>)
 『諏訪湖パンフレット』(平成28年度 諏訪地方観光連盟 諏訪湖観光情報センター)
 (注) : 調査地域 (方法書の最終の事業実施区域及びその周辺から500mの範囲)

記号	名称
○	都市計画対象道路事業実施区域
---	行政界
■	調査対象外





記号	番号	名称	備考
	1	ジジ穴・ババ穴古墳	
●	2	下諏訪宿本陣遺構	市町指定史跡
	3	尾掛松	
▲	4	地藏寺庭園	市町指定天然記念物
	5	諏訪大社下社春宮下馬橋	市町指定有形文化財
	6	慈雲寺山門	
	7	慈雲寺本堂(棟札二枚)	
	8	鏡焼地蔵堂	
●	9	島木赤彦住居 (頼磨山房・春松・クルミ)	
	10	足長神社拝殿・舞屋	
	11	足長神社本殿	
	12	津島神社本殿	
	13	旧伏見屋北土蔵	国登録有形文化財
●	14	旧伏見屋店舖兼主屋	
	15	旧伏見屋南土蔵	
	16	諏訪大社下社(春宮幣拝殿、春宮左右片拝殿)	国指定重要文化財
■	17	諏訪大社下社(秋宮幣拝殿、秋宮左右片拝殿、秋宮神楽殿)	

出典：
「指定等文化財一覧表」(平成31年4月 諏訪市生涯学習課)
「下諏訪統計情報」(平成31年4月 下諏訪町教育こども課)
○：調査地域(方法書の併録の事業実施区域)

記号	名称
○	都市計画対象道路事業実施区域
---	行政界
■	調査対象外

