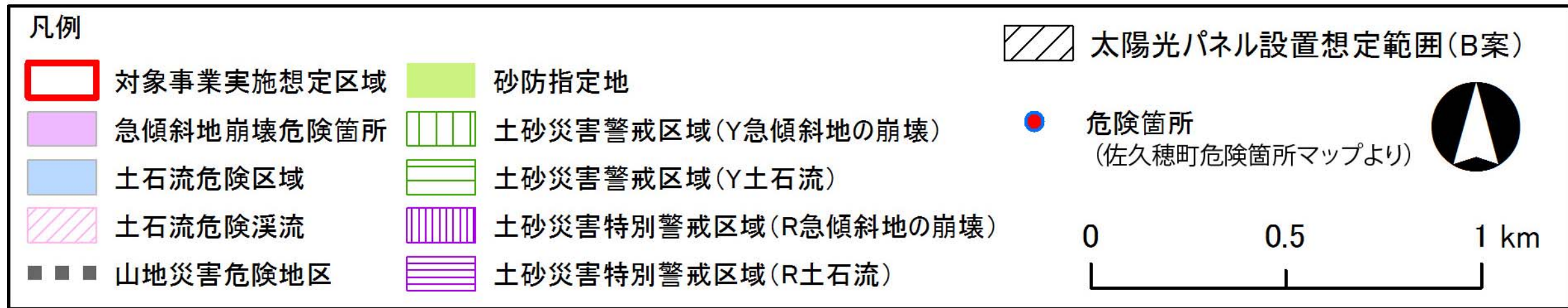
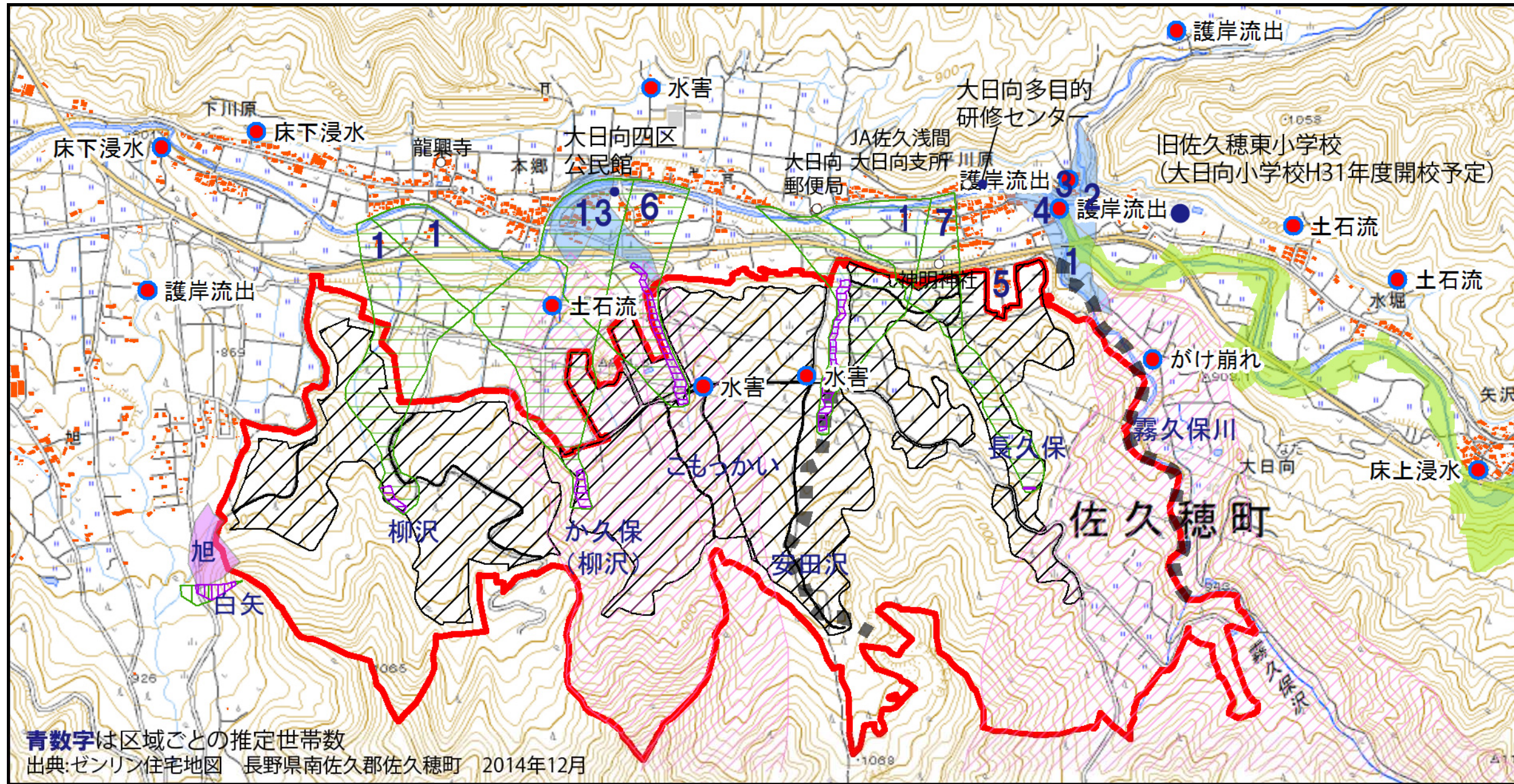


注) 法令指定災害指定区域及び災害危険地形等の位置は、長野県ウェブサイト「長野県統合型地理情報システム」(平成30年1月確認)及び測量成果を基に作成した。

図1 施設等の配置計画(A案)(配慮書8ページ 図1-5-2と対応)

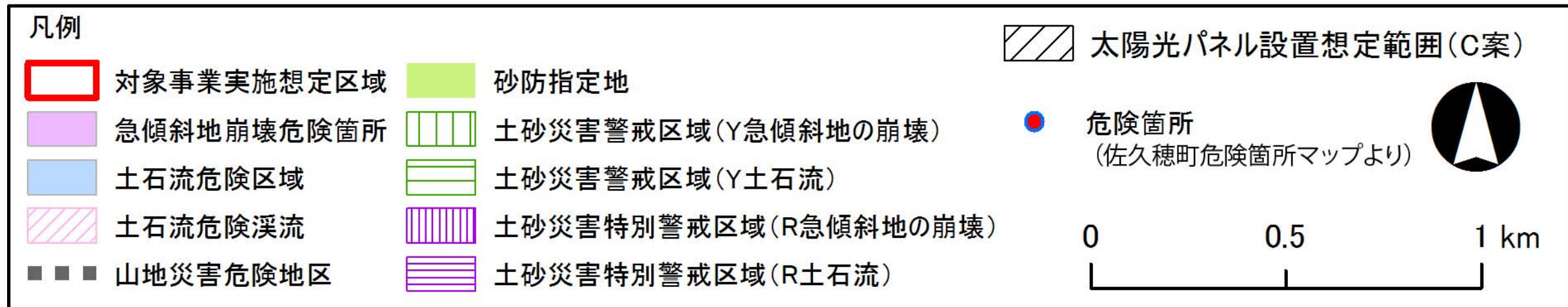
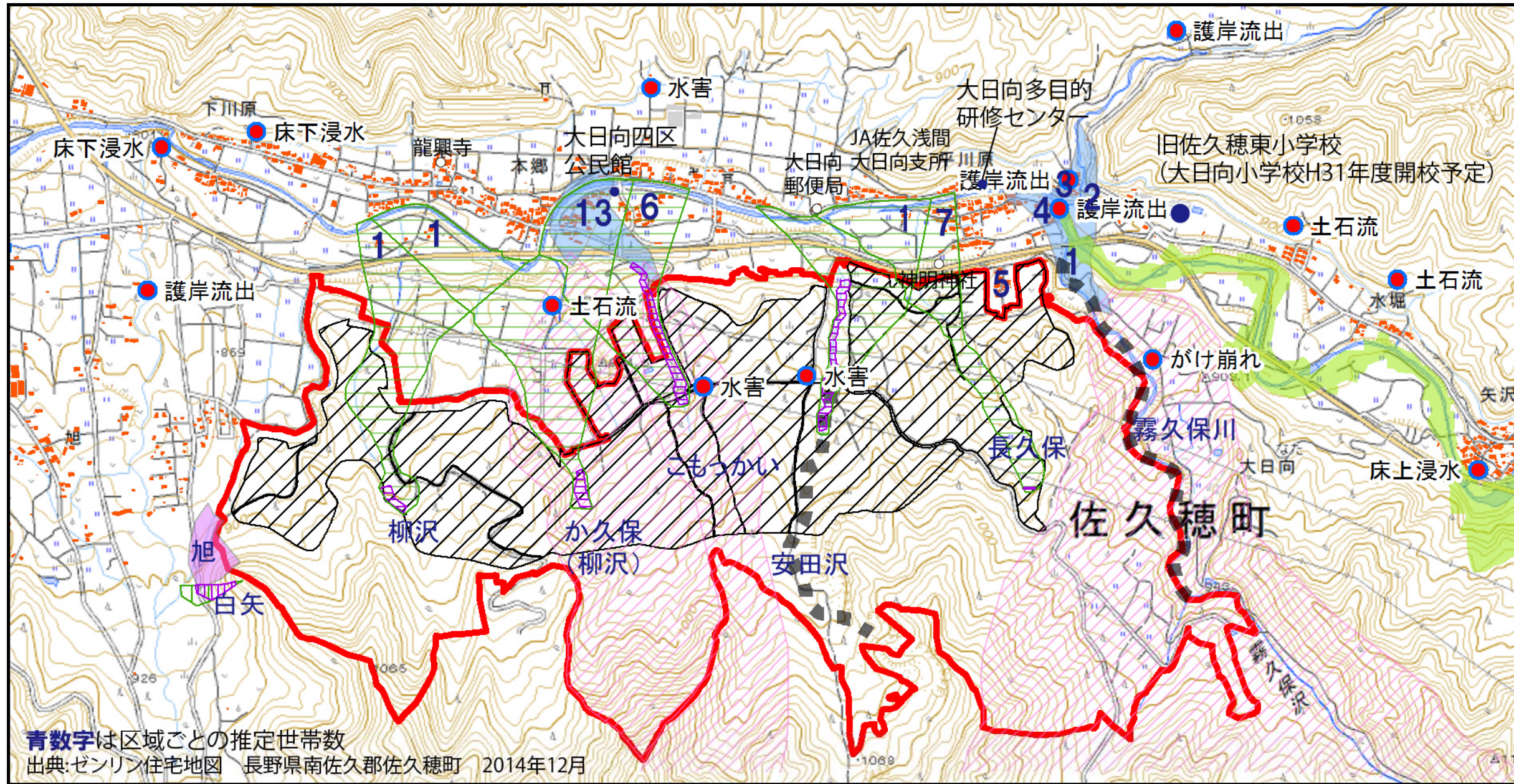




注) 法令指定災害指定区域及び災害危険地形等の位置は、長野県ウェブサイト「長野県統合型地理情報システム」(平成30年1月確認)及び測量成果を基に作成した。

図2 施設等の配置計画 (B案) (配慮書8ページ 図1-5-3と対応)





注) 法令指定災害指定区域及び災害危険地形等の位置は、長野県ウェブサイト「長野県統合型地理情報システム」(平成30年1月確認)及び測量成果を基に作成した。

図3 施設等の配置計画(C案)(配慮書9ページ 図1-5-4と対応)