

長野県千曲庁舎

↓ 車で移動

① 衛生センター屋上

↓ 徒歩

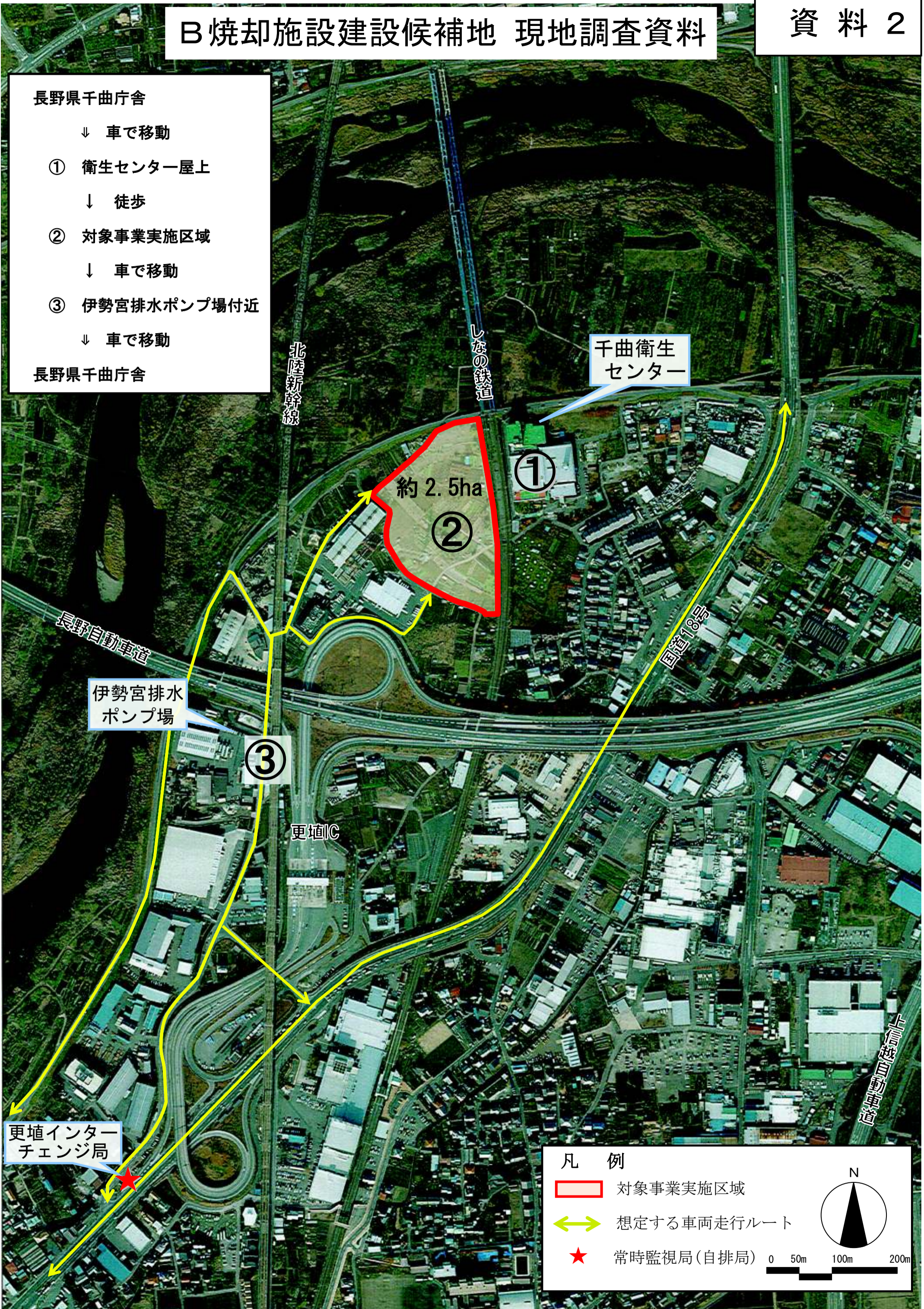
② 対象事業実施区域

↓ 車で移動

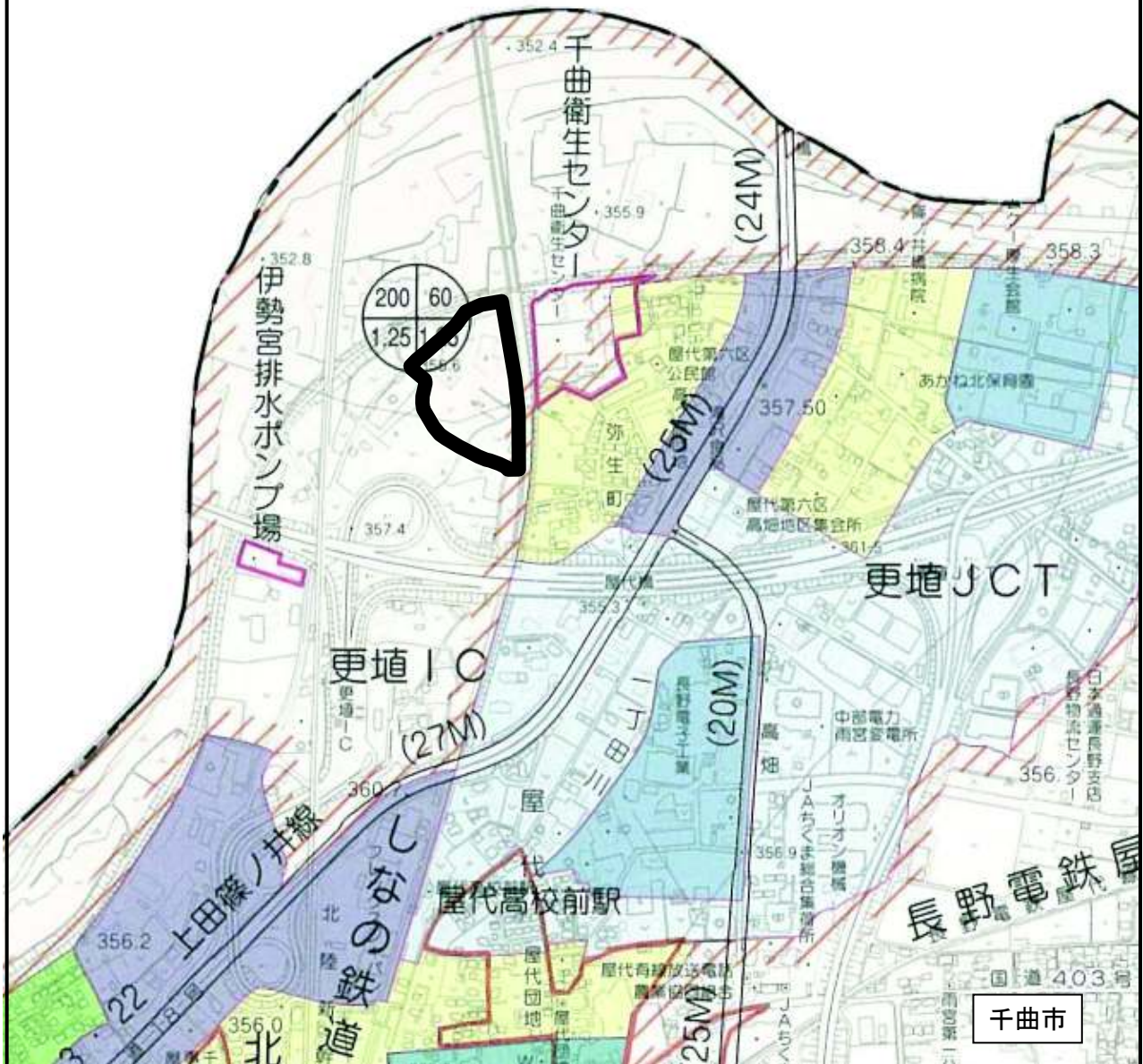
③ 伊勢宮排水ポンプ場付近

↓ 車で移動

長野県千曲庁舎



用途地域の指定状況



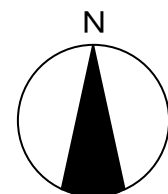
凡 例

計画地
 市境

| | | | |
|--|--------|--|------------------|
| | 都市計画区域 | | その他都市施設 |
| | 都市計画道路 | | 土地区画整理事業 |
| | 公園 | | DID (H17 国勢調査より) |
| | 緑地 | | |

用途地域

| | | | | | |
|--|--------------|--|---------|--|----------------|
| | 第1種低層住居専用地域 | | 第1種住居地域 | | 商業地域 |
| | 第2種低層住居専用地域 | | 第2種住居地域 | | 準工業地域 |
| | 第1種中高層住居専用地域 | | 準住居地域 | | 工業地域 |
| | 第2種中高層住居専用地域 | | 近隣商業地域 | | 工業専用地域 |
| | | | | | 用途地域外 (無指定) |



1 : 10,000



20,000分の1「平成22年度都市計画基礎調査（土地利用現況図）千曲市」

B 焼却施設建設候補地について

| | | |
|-------|-----------|--|
| 施設名称 | | 長野広域連合 B 焼却施設 |
| 候補地 | 所在地 | 千曲市大字屋代字中島 |
| | 面積 | 約 2.5 ヘクタール |
| | 土地利用の状況 | 畑（耕作地） |
| | 用途地域の指定状況 | 現在、都市計画区域の用途地域は指定されていない。 なお、千曲市の都市計画マスタープランの中では、今後、工業系の用途地域への指定が検討されていく地域となっている。 |
| 計画施設 | 施設規模 | 100 t / 日（熔融機能あり） |
| | 煙突高さ | 59m を想定 |
| | 焼却対象物 | 一般廃棄物のうち可燃ごみ、可燃性粗大ごみ及び焼却施設以外の中間処理施設から排出される破砕選別された可燃残さ、不燃残さ |
| | 対象地域 | 千曲市、坂城町及び長野市の一部 |
| 周辺の状況 | | <ul style="list-style-type: none"> ・ 千曲市の北端に位置し、千曲川の対岸は長野市である。 ・ 候補地の北側は千曲川河川敷き、南側に長野自動車道及び更埴インターがある。また、西側を北陸（長野）新幹線の高架、東側をしなの鉄道の線路が走っており、しなの鉄道の更に東側には国道 18 号線が走っている。 ・ 候補地内には中部電力所有の鉄塔が存在し、高圧線が通過している。 ・ 近接している主な建物は、しなの鉄道の線路をはさんだ東側に千曲衛生センター（し尿処理場）、南側にセブンイレブンの配送センター、西側に鉄鋼関係の工場がある。 ・ 候補地の行政区は屋代第 5 区であるが、最も近接の民家は、しなの鉄道を隔てた屋代第 6 区の住宅地である。 注 屋代第 5 区の人口は 1,973 人（687 世帯） 屋代第 6 区の人口は 676 人（278 世帯） *平成 24 年 4 月 1 日現在 |