

第7章 地形・地質

7.1 地質構造発達史

対象事業実施区域の地質構造は、図7.1-1に示すように発達したと考えられる。

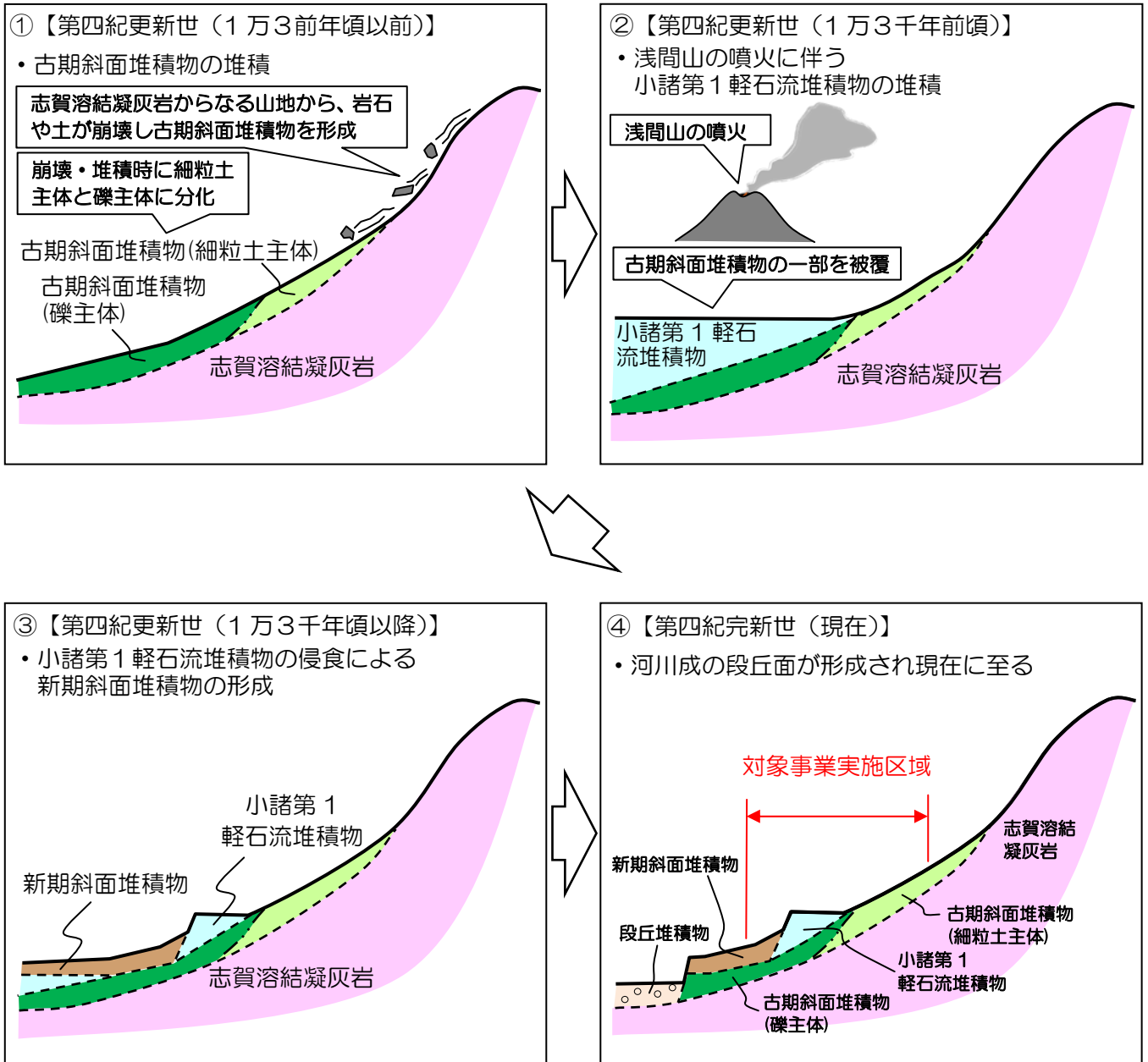


図7.1-1 地質構造発達史

7.2 斜面安定計算結果

斜面安定(円弧すべり)計算の結果を図7.2-1~4に示す。

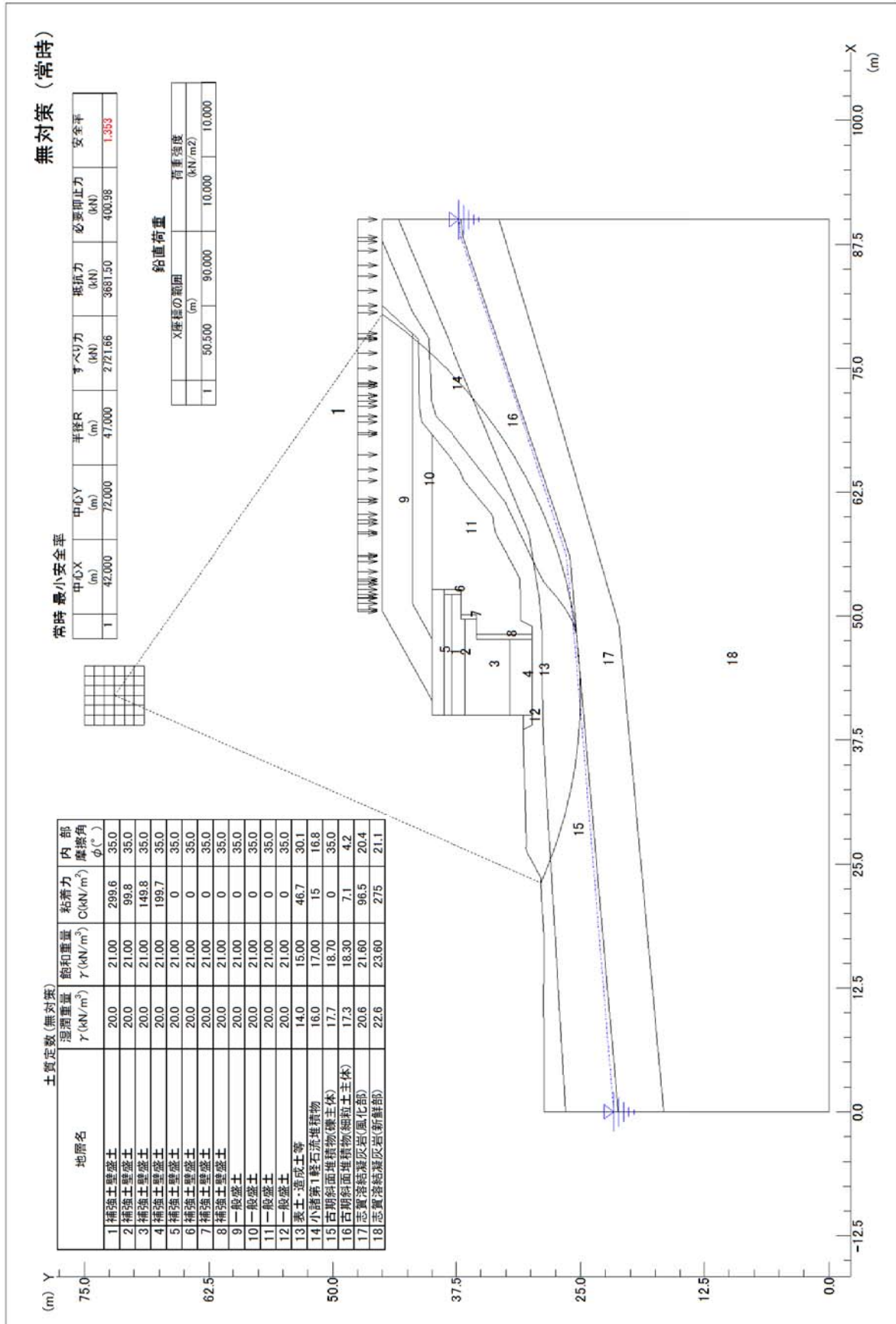


図7.2-1 円弧すべり安定計算

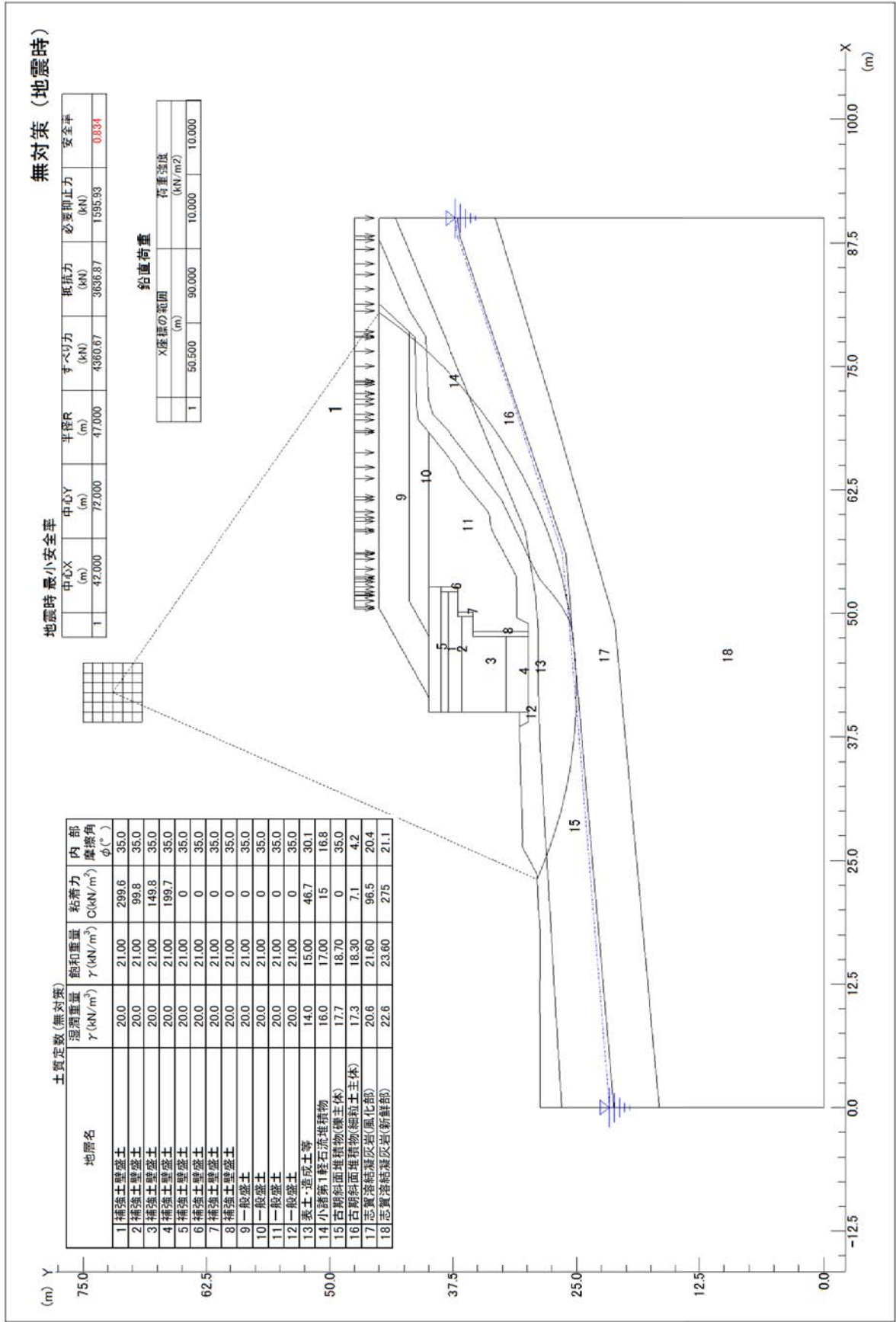


図 7.2-2 円弧すべり安定計算

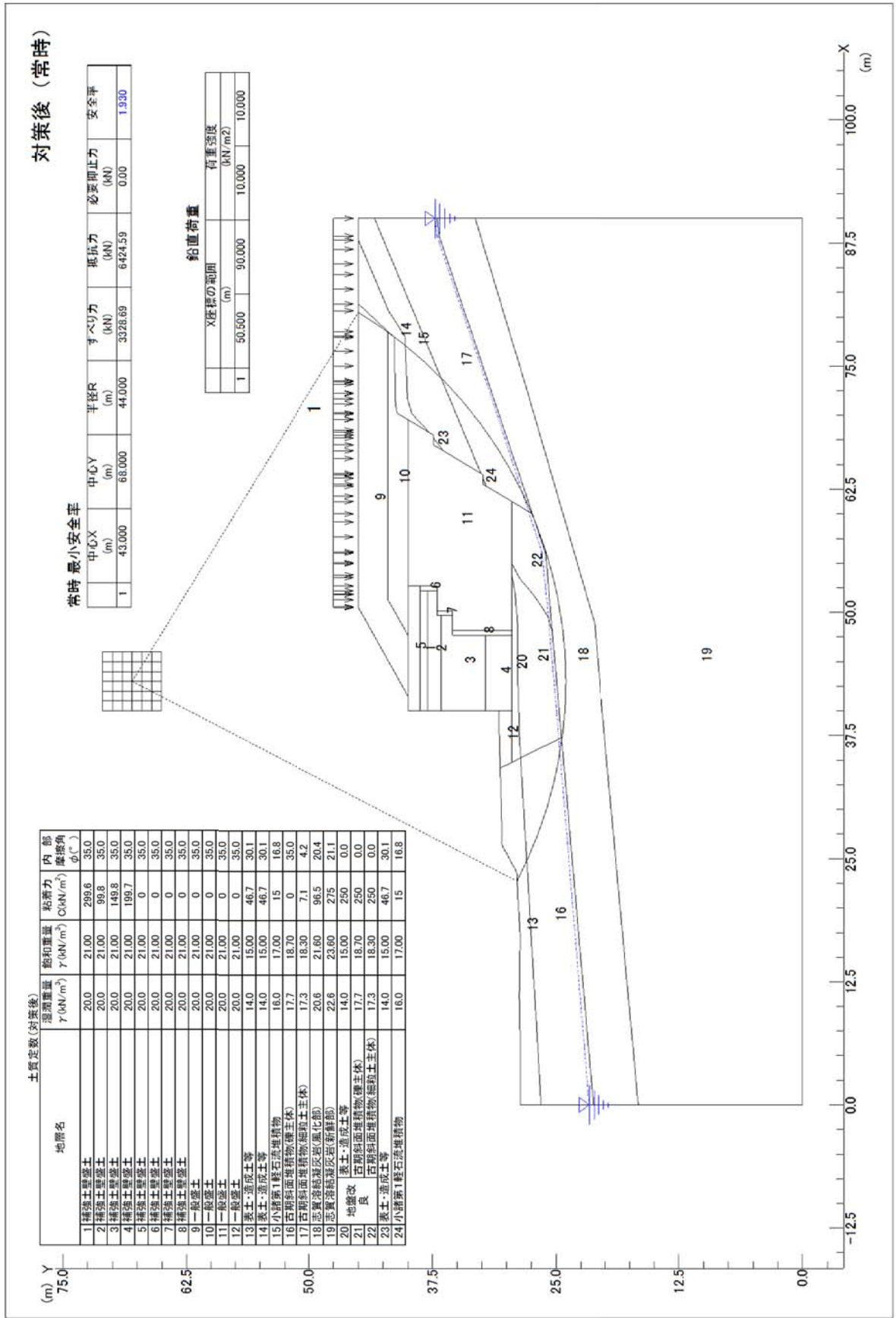


図 7.2-3 円弧すべり安定計算

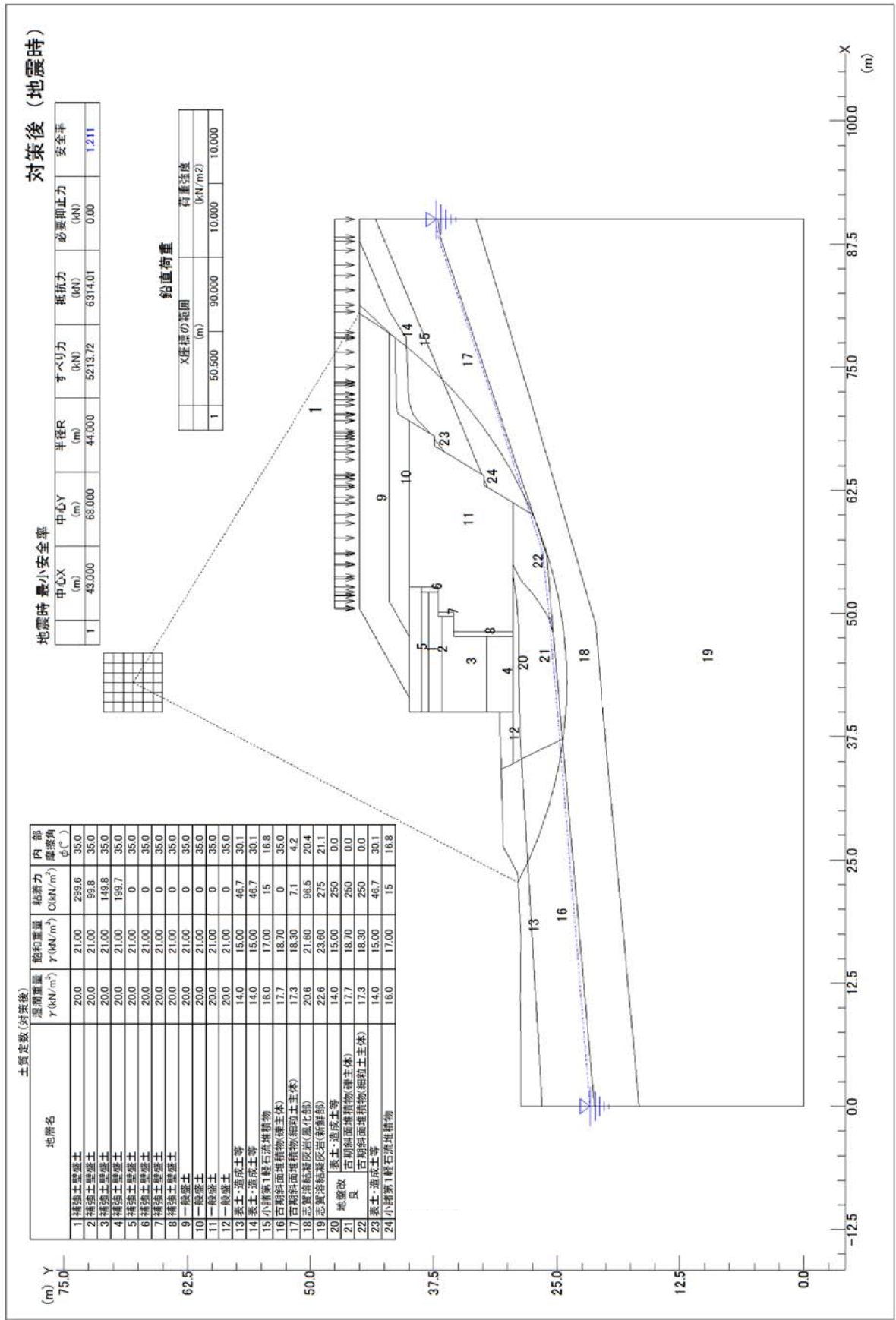


図 7.2-4 円弧すべり安定計算