

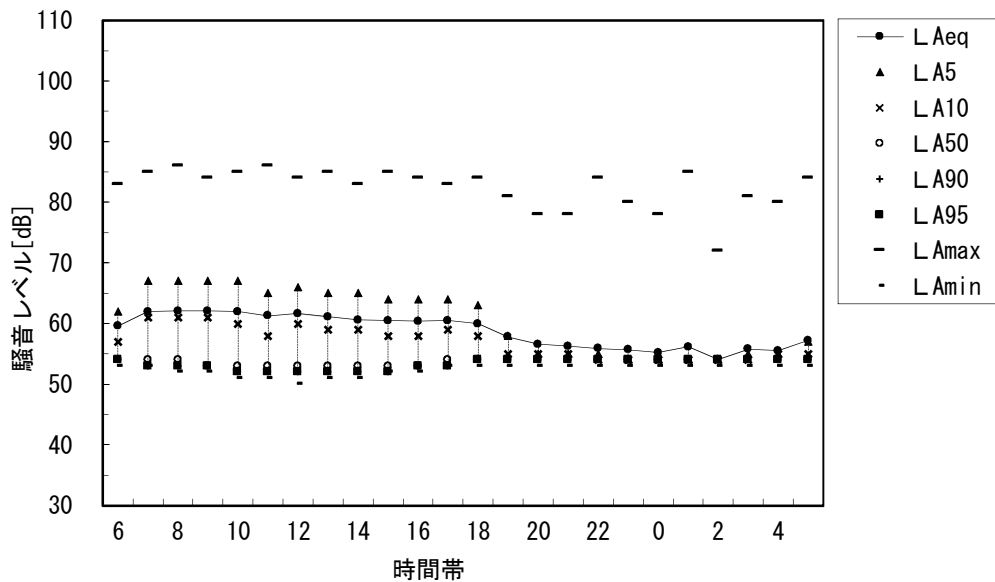
道路交通騒音調査結果一覧(平日)

【調査地点】長野県道26号奈川木祖線(松本市奈川地区)

【調査期間】平成28年5月19日(木)6時~5月20日(金)6時 24時間

単位: dB

区分	時間帯	L Aeq	L A5	L A10	L A50	L A90	L A95	L Amax	L Amin		
昼間	6:00 ~ 7:00	59.6	62	57	54	54	54	83	53		
	↓										
	↓	7:00 ~ 8:00	62.0	67	61	54	53	53	85	53	
	↓	8:00 ~ 9:00	62.1	67	61	54	53	53	86	52	
	↓	9:00 ~ 10:00	62.1	67	61	53	53	53	84	52	
	↓	10:00 ~ 11:00	62.0	67	60	53	52	52	85	51	
	↓	11:00 ~ 12:00	61.3	65	58	53	52	52	86	51	
	↓	12:00 ~ 13:00	61.7	66	60	53	52	52	84	50	
	↓	13:00 ~ 14:00	61.1	65	59	53	52	52	85	51	
	↓	14:00 ~ 15:00	60.6	65	59	53	52	52	83	51	
	↓	15:00 ~ 16:00	60.5	64	58	53	52	52	85	52	
	↓	16:00 ~ 17:00	60.4	64	58	53	53	53	84	52	
	↓	17:00 ~ 18:00	60.5	64	59	54	53	53	83	53	
	↓	18:00 ~ 19:00	60.0	63	58	54	54	54	84	53	
	↓	19:00 ~ 20:00	57.8	58	55	54	54	54	81	53	
	↓	20:00 ~ 21:00	56.6	55	55	54	54	54	78	53	
	↓	21:00 ~ 22:00	56.3	55	55	54	54	54	78	53	
	夜間	22:00 ~ 23:00	55.9	55	54	54	54	54	84	53	
		↓	23:00 ~ 0:00	55.7	54	54	54	54	54	80	53
		↓	0:00 ~ 1:00	55.2	54	54	54	54	54	78	53
		↓	1:00 ~ 2:00	56.2	54	54	54	54	54	85	53
↓		2:00 ~ 3:00	54.1	54	54	54	54	54	72	53	
↓		3:00 ~ 4:00	55.8	55	54	54	54	54	81	53	
↓		4:00 ~ 5:00	55.5	55	55	54	54	54	80	53	
↓		5:00 ~ 5:00	57.2	57	55	54	54	54	84	53	
昼間 (6時~22時)		平均	60.6	63	58	54	53	53	83	52	
	最大	62.1	67	61	54	54	54	86	53		
	最小	56.3	55	55	53	52	52	78	50		
夜間 (22時~翌6時)	平均	55.8	55	54	54	54	54	81	53		
	最大	57.2	57	55	54	54	54	85	53		
	最小	54.1	54	54	54	54	54	72	53		
全時間	平均	59.5	61	57	54	53	53	82	52		
	最大	62.1	67	61	54	54	54	86	53		
	最小	54.1	54	54	53	52	52	72	50		



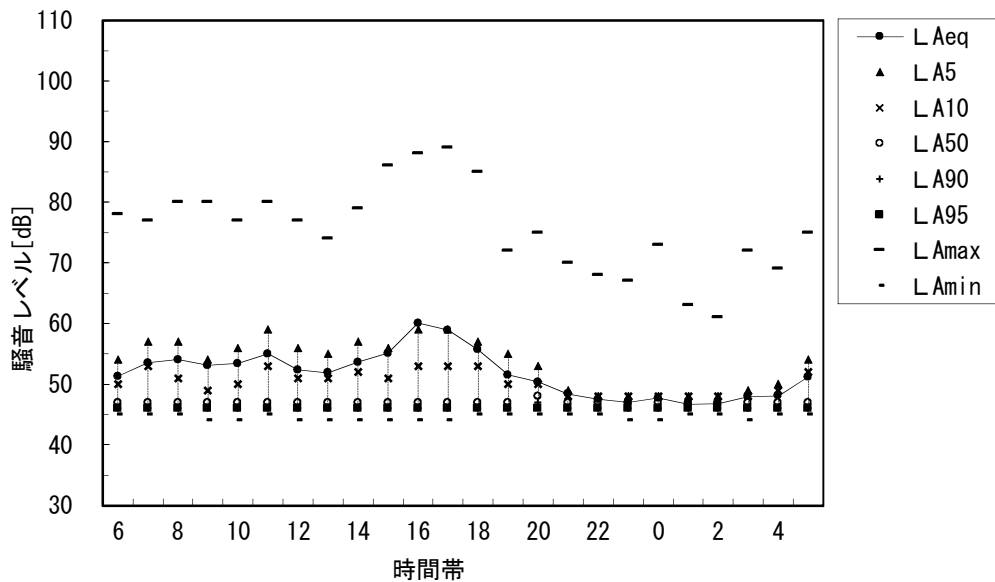
道路交通騒音調査結果一覧(平日)

【調査地点】山形村道1級2号線(山形村上大池地区)

【調査期間】平成28年5月19日(木)6時~5月20日(金)6時 24時間

単位: dB

区分	時間帯	L Aeq	L A5	L A10	L A50	L A90	L A95	L Amax	L Amin		
昼間	6:00 ~ 7:00	51.3	54	50	47	46	46	78	45		
	↓										
	↓	7:00 ~ 8:00	53.5	57	53	47	46	46	77	45	
	↓	8:00 ~ 9:00	54.1	57	51	47	46	46	80	45	
	↓	9:00 ~ 10:00	53.1	54	49	47	46	46	80	44	
	↓	10:00 ~ 11:00	53.4	56	50	47	46	46	77	44	
	↓	11:00 ~ 12:00	55.0	59	53	47	46	46	80	45	
	↓	12:00 ~ 13:00	52.4	56	51	47	46	46	77	44	
	↓	13:00 ~ 14:00	51.9	55	51	47	46	46	74	44	
	↓	14:00 ~ 15:00	53.6	57	52	47	46	46	79	44	
	↓	15:00 ~ 16:00	55.1	56	51	47	46	46	86	44	
	↓	16:00 ~ 17:00	60.1	59	53	47	46	46	88	44	
	↓	17:00 ~ 18:00	58.9	59	53	47	46	46	89	44	
	↓	18:00 ~ 19:00	55.7	57	53	47	46	46	85	45	
	↓	19:00 ~ 20:00	51.5	55	50	47	46	46	72	45	
	↓	20:00 ~ 21:00	50.4	53	50	48	47	46	75	45	
	↓	21:00 ~ 22:00	48.4	49	48	47	46	46	70	45	
	夜間	22:00 ~ 23:00	47.5	48	48	47	46	46	68	45	
		↓	23:00 ~ 0:00	47.0	48	48	47	46	46	67	44
		↓	0:00 ~ 1:00	47.7	48	48	47	46	46	73	44
		↓	1:00 ~ 2:00	46.7	48	48	47	46	46	63	45
↓		2:00 ~ 3:00	46.8	48	48	47	46	46	61	45	
↓		3:00 ~ 4:00	48.0	49	48	47	46	46	72	44	
↓		4:00 ~ 5:00	48.1	50	49	47	46	46	69	45	
↓		5:00 ~ 5:00	51.2	54	52	47	46	46	75	45	
昼間 (6時~22時)		平均	54.7	56	51	47	46	46	79	45	
	最大	60.1	59	53	48	47	46	89	45		
	最小	48.4	49	48	47	46	46	70	44		
夜間 (22時~翌6時)	平均	48.1	49	49	47	46	46	69	45		
	最大	51.2	54	52	47	46	46	75	45		
	最小	46.7	48	48	47	46	46	61	44		
全時間	平均	53.4	54	50	47	46	46	76	45		
	最大	60.1	59	53	48	47	46	89	45		
	最小	46.7	48	48	47	46	46	61	44		



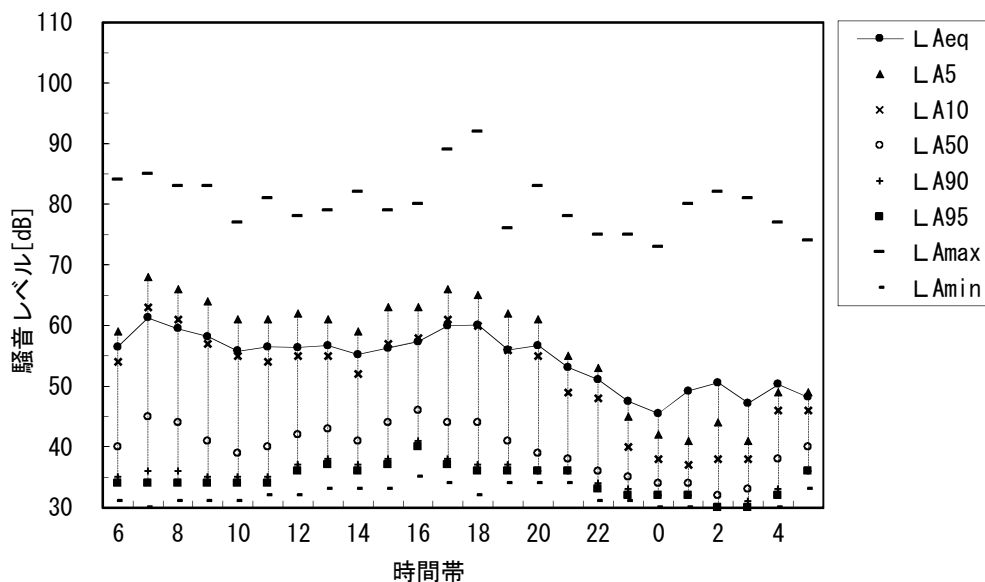
道路交通騒音調査結果一覧(平日)

【調査地点】朝日村道古幹1号線(朝日村古見地区)

【調査期間】平成28年5月19日(木)6時~5月20日(金)6時 24時間

単位: dB

区分	時間帯	L Aeq	L A5	L A10	L A50	L A90	L A95	L Amax	L Amin		
昼間	6:00 ~ 7:00	56.5	59	54	40	35	34	84	31		
	↓										
	↓	7:00 ~ 8:00	61.3	68	63	45	36	34	85	30	
	↓	8:00 ~ 9:00	59.5	66	61	44	36	34	83	31	
	↓	9:00 ~ 10:00	58.2	64	57	41	35	34	83	31	
	↓	10:00 ~ 11:00	55.8	61	55	39	35	34	77	31	
	↓	11:00 ~ 12:00	56.5	61	54	40	35	34	81	32	
	↓	12:00 ~ 13:00	56.4	62	55	42	37	36	78	32	
	↓	13:00 ~ 14:00	56.7	61	55	43	38	37	79	33	
	↓	14:00 ~ 15:00	55.2	59	52	41	37	36	82	33	
	↓	15:00 ~ 16:00	56.3	63	57	44	38	37	79	33	
	↓	16:00 ~ 17:00	57.3	63	58	46	41	40	80	35	
	↓	17:00 ~ 18:00	60.0	66	61	44	38	37	89	34	
	↓	18:00 ~ 19:00	60.1	65	60	44	37	36	92	32	
	↓	19:00 ~ 20:00	56.0	62	56	41	37	36	76	34	
	↓	20:00 ~ 21:00	56.7	61	55	39	36	36	83	34	
	↓	21:00 ~ 22:00	53.1	55	49	38	36	36	78	34	
	夜間	22:00 ~ 23:00	51.1	53	48	36	34	33	75	31	
		↓	23:00 ~ 0:00	47.5	45	40	35	33	32	75	31
		↓	0:00 ~ 1:00	45.5	42	38	34	32	32	73	30
		↓	1:00 ~ 2:00	49.2	41	37	34	32	32	80	30
↓		2:00 ~ 3:00	50.6	44	38	32	30	30	82	29	
↓		3:00 ~ 4:00	47.2	41	38	33	31	30	81	29	
↓		4:00 ~ 5:00	50.3	49	46	38	33	32	77	30	
↓		5:00 ~ 5:00	48.2	49	46	40	36	36	74	33	
昼間 (6時~22時)		平均	57.7	62	56	42	37	36	82	33	
	最大	61.3	68	63	46	41	40	92	35		
	最小	53.1	55	49	38	35	34	76	30		
夜間 (22時~翌6時)	平均	49.1	46	41	35	33	32	77	30		
	最大	51.1	53	48	40	36	36	82	33		
	最小	45.5	41	37	32	30	30	73	29		
全時間	平均	56.2	57	51	40	35	35	80	32		
	最大	61.3	68	63	46	41	40	92	35		
	最小	45.5	41	37	32	30	30	73	29		



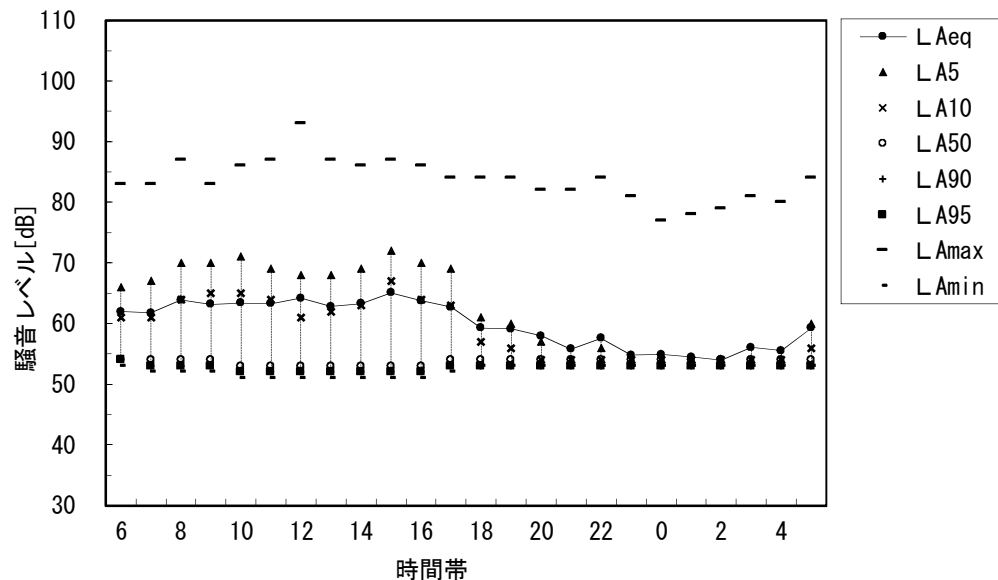
道路交通騒音調査結果一覧(休日)

【調査地点】長野県道26号奈川木祖線(松本市奈川地区)

【調査期間】平成28年5月21日(土)6時~5月22日(日)6時 24時間

単位: dB

区分	時間帯	L Aeq	L A5	L A10	L A50	L A90	L A95	L Amax	L Amin		
昼間	6:00 ~ 7:00	62.0	66	61	54	54	54	83	53		
	↓										
	↓	7:00 ~ 8:00	61.8	67	61	54	53	53	83	52	
	↓	8:00 ~ 9:00	63.9	70	64	54	53	53	87	52	
	↓	9:00 ~ 10:00	63.2	70	65	54	53	53	83	52	
	↓	10:00 ~ 11:00	63.4	71	65	53	52	52	86	51	
	↓	11:00 ~ 12:00	63.3	69	64	53	52	52	87	51	
	↓	12:00 ~ 13:00	64.2	68	61	53	52	52	93	51	
	↓	13:00 ~ 14:00	62.8	68	62	53	52	52	87	51	
	↓	14:00 ~ 15:00	63.3	69	63	53	52	52	86	51	
	↓	15:00 ~ 16:00	65.1	72	67	53	52	52	87	51	
	↓	16:00 ~ 17:00	63.8	70	64	53	52	52	86	51	
	↓	17:00 ~ 18:00	62.7	69	63	54	53	53	84	52	
	↓	18:00 ~ 19:00	59.3	61	57	54	53	53	84	53	
	↓	19:00 ~ 20:00	59.1	60	56	54	53	53	84	53	
	↓	20:00 ~ 21:00	58.0	57	54	54	53	53	82	53	
	↓	21:00 ~ 22:00	55.8	54	54	54	53	53	82	53	
	夜間	22:00 ~ 23:00	57.6	56	54	54	53	53	84	53	
		↓	23:00 ~ 0:00	54.8	54	54	54	53	53	81	53
		↓	0:00 ~ 1:00	54.9	54	54	54	53	53	77	53
		↓	1:00 ~ 2:00	54.5	54	54	54	53	53	78	53
↓		2:00 ~ 3:00	54.0	54	54	54	53	53	79	53	
↓		3:00 ~ 4:00	56.1	54	54	54	53	53	81	53	
↓		4:00 ~ 5:00	55.5	54	54	54	53	53	80	53	
↓		5:00 ~ 5:00	59.3	60	56	54	53	53	84	53	
昼間 (6時~22時)		平均	62.6	66	61	54	53	53	85	52	
	最大	65.1	72	67	54	54	54	93	53		
	最小	55.8	54	54	53	52	52	82	51		
夜間 (22時~翌6時)	平均	56.2	55	54	54	53	53	81	53		
	最大	59.3	60	56	54	53	53	84	53		
	最小	54.0	54	54	54	53	53	77	53		
全時間	平均	61.3	63	59	54	53	53	84	52		
	最大	65.1	72	67	54	54	54	93	53		
	最小	54.0	54	54	53	52	52	77	51		



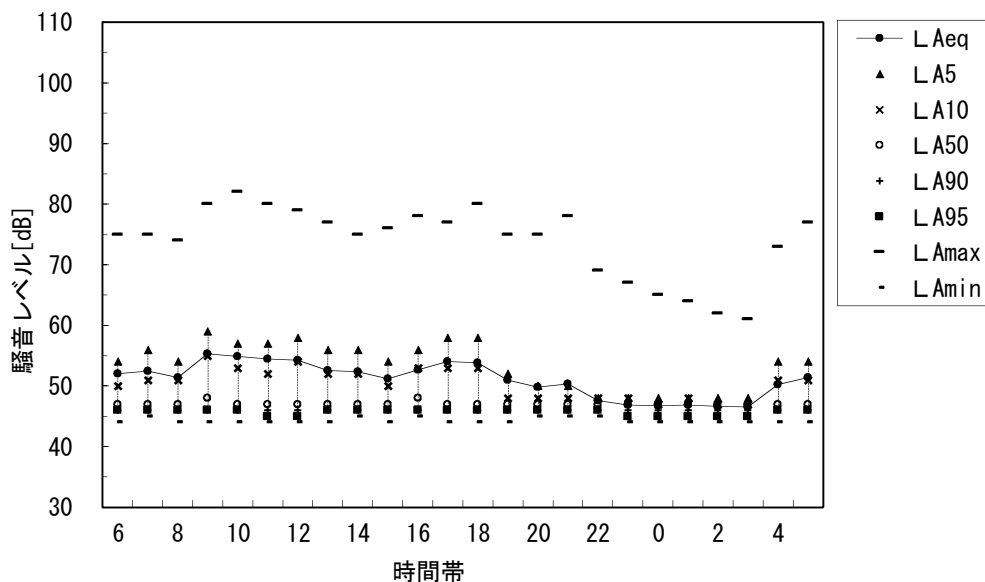
道路交通騒音調査結果一覧(休日)

【調査地点】山形村道1級2号線(山形村上大池地区)

【調査期間】平成28年5月21日(土)6時~5月22日(日)6時 24時間

単位: dB

区分	時間帯	L Aeq	L A5	L A10	L A50	L A90	L A95	L Amax	L Amin		
昼間	6:00 ~ 7:00	52.0	54	50	47	46	46	75	44		
	↓										
	↓	7:00 ~ 8:00	52.5	56	51	47	46	46	75	45	
	↓	8:00 ~ 9:00	51.4	54	51	47	46	46	74	44	
	↓	9:00 ~ 10:00	55.3	59	55	48	46	46	80	44	
	↓	10:00 ~ 11:00	54.9	57	53	47	46	46	82	44	
	↓	11:00 ~ 12:00	54.5	57	52	47	46	45	80	44	
	↓	12:00 ~ 13:00	54.3	58	54	47	46	45	79	44	
	↓	13:00 ~ 14:00	52.6	56	52	47	46	46	77	44	
	↓	14:00 ~ 15:00	52.4	56	52	47	46	46	75	45	
	↓	15:00 ~ 16:00	51.2	54	50	47	46	46	76	44	
	↓	16:00 ~ 17:00	52.7	56	53	48	46	46	78	45	
	↓	17:00 ~ 18:00	54.0	58	53	47	46	46	77	44	
	↓	18:00 ~ 19:00	53.8	58	53	47	46	46	80	44	
	↓	19:00 ~ 20:00	51.0	52	48	47	46	46	75	44	
	↓	20:00 ~ 21:00	49.8	50	48	47	46	46	75	45	
	↓	21:00 ~ 22:00	50.3	50	48	47	46	46	78	45	
	夜間	22:00 ~ 23:00	47.6	48	48	47	46	46	69	45	
		↓	23:00 ~ 0:00	46.9	48	48	47	46	45	67	44
		↓	0:00 ~ 1:00	46.8	48	47	47	46	45	65	44
		↓	1:00 ~ 2:00	46.9	48	48	47	46	45	64	44
↓		2:00 ~ 3:00	46.7	48	47	47	46	45	62	44	
↓		3:00 ~ 4:00	46.6	48	47	47	46	45	61	44	
↓		4:00 ~ 5:00	50.2	54	51	47	46	46	73	44	
↓		5:00 ~ 5:00	51.4	54	51	47	46	46	77	44	
昼間 (6時~22時)		平均	53.0	55	51	47	46	46	77	44	
	最大	55.3	59	55	48	46	46	82	45		
	最小	49.8	50	48	47	46	45	74	44		
夜間 (22時~翌6時)	平均	48.3	50	48	47	46	45	67	44		
	最大	51.4	54	51	47	46	46	77	45		
	最小	46.6	48	47	47	46	45	61	44		
全時間	平均	51.9	53	50	47	46	46	74	44		
	最大	55.3	59	55	48	46	46	82	45		
	最小	46.6	48	47	47	46	45	61	44		



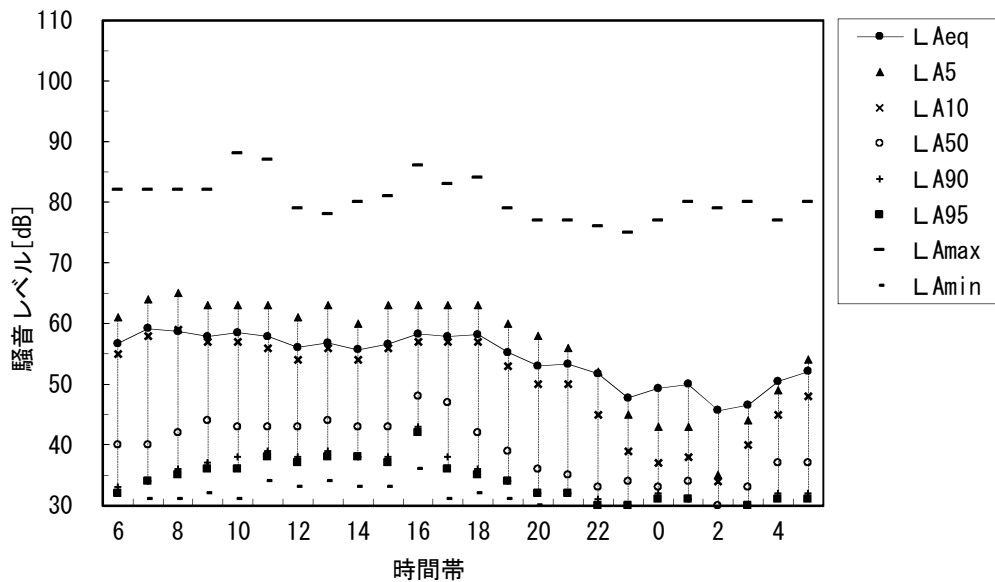
道路交通騒音調査結果一覧(休日)

【調査地点】朝日村道古幹1号線(朝日村古見地区)

【調査期間】平成28年5月21日(土)6時~5月22日(日)6時 24時間

単位: dB

区分	時間帯	L Aeq	L A5	L A10	L A50	L A90	L A95	L Amax	L Amin		
昼間	6:00 ~ 7:00	56.7	61	55	40	33	32	82	29		
	↓										
	↓	7:00 ~ 8:00	59.2	64	58	40	34	34	82	31	
	↓	8:00 ~ 9:00	58.7	65	59	42	36	35	82	31	
	↓	9:00 ~ 10:00	57.9	63	57	44	37	36	82	32	
	↓	10:00 ~ 11:00	58.5	63	57	43	38	36	88	31	
	↓	11:00 ~ 12:00	57.9	63	56	43	39	38	87	34	
	↓	12:00 ~ 13:00	56.1	61	54	43	38	37	79	33	
	↓	13:00 ~ 14:00	56.8	63	56	44	39	38	78	34	
	↓	14:00 ~ 15:00	55.7	60	54	43	38	38	80	33	
	↓	15:00 ~ 16:00	56.6	63	56	43	38	37	81	33	
	↓	16:00 ~ 17:00	58.3	63	57	48	43	42	86	36	
	↓	17:00 ~ 18:00	57.9	63	57	47	38	36	83	31	
	↓	18:00 ~ 19:00	58.2	63	57	42	36	35	84	32	
	↓	19:00 ~ 20:00	55.2	60	53	39	34	34	79	31	
	↓	20:00 ~ 21:00	53.0	58	50	36	32	32	77	30	
	↓	21:00 ~ 22:00	53.3	56	50	35	32	32	77	29	
	夜間	22:00 ~ 23:00	51.7	52	45	33	31	30	76	28	
		↓	23:00 ~ 0:00	47.7	45	39	34	30	30	75	28
		↓	0:00 ~ 1:00	49.3	43	37	33	32	31	77	29
		↓	1:00 ~ 2:00	50.0	43	38	34	31	31	80	28
↓		2:00 ~ 3:00	45.7	35	34	30	29	28	79	27	
↓		3:00 ~ 4:00	46.6	44	40	33	30	30	80	28	
↓		4:00 ~ 5:00	50.5	49	45	37	32	31	77	29	
↓		5:00 ~ 5:00	52.1	54	48	37	32	31	80	28	
昼間 (6時~22時)	平均	57.2	62	55	42	37	36	82	32		
	最大	59.2	65	59	48	43	42	88	36		
	最小	53.0	56	50	35	32	32	77	29		
夜間 (22時~翌6時)	平均	49.7	46	41	34	31	30	78	28		
	最大	52.1	54	48	37	32	31	80	29		
	最小	45.7	35	34	30	29	28	75	27		
全時間	平均	55.8	56	51	39	35	34	80	31		
	最大	59.2	65	59	48	43	42	88	36		
	最小	45.7	35	34	30	29	28	75	27		



道路交通振動調査結果一覧(平日)

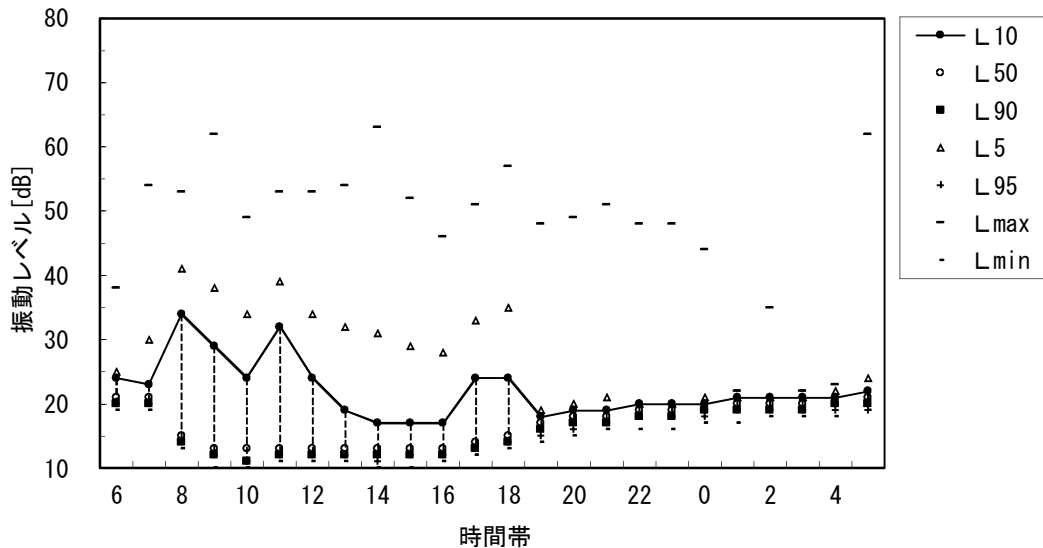
【調査地点】長野県道26号奈川木祖線(松本市奈川地区)

【調査期間】平成28年5月19日(木)6時~5月20日(金)6時 24時間

単位: dB

区分	時間	L5	L10	L50	L90	L95	Lmax	Lmin
夜間	6:00 ~ 6:10	25	24	21	20	20	38	19
昼間	7:00 ~ 7:10	30	23	21	20	20	54	19
↓	8:00 ~ 8:10	41	34	15	14	14	53	13
↓	9:00 ~ 9:10	38	29	13	12	12	62	10
↓	10:00 ~ 10:10	34	24	13	11	11	49	10
↓	11:00 ~ 11:10	39	32	13	12	12	53	11
↓	12:00 ~ 12:10	34	24	13	12	12	53	11
↓	13:00 ~ 13:10	32	19	13	12	12	54	11
↓	14:00 ~ 14:10	31	17	13	12	11	63	10
↓	15:00 ~ 15:10	29	17	13	12	12	52	10
↓	16:00 ~ 16:10	28	17	13	12	12	46	11
↓	17:00 ~ 17:10	33	24	14	13	13	51	12
↓	18:00 ~ 18:10	35	24	15	14	14	57	13
夜間	19:00 ~ 19:10	19	18	17	16	15	48	14
↓	20:00 ~ 20:10	20	19	18	17	16	49	15
↓	21:00 ~ 21:10	21	19	18	17	17	51	16
↓	22:00 ~ 22:10	20	20	19	18	18	48	16
↓	23:00 ~ 23:10	20	20	19	18	18	48	16
↓	0:00 ~ 0:10	21	20	19	19	18	44	17
↓	1:00 ~ 1:10	21	21	20	19	19	22	17
↓	2:00 ~ 2:10	21	21	20	19	19	35	18
↓	3:00 ~ 3:10	21	21	20	19	19	22	18
↓	4:00 ~ 4:10	22	21	20	20	19	23	18
↓	5:00 ~ 5:10	24	22	21	20	19	62	19
昼間 (7時~19時)	平均	34	24	14	13	13	54	12
	最大	41	34	21	20	20	63	19
	最小	28	17	13	11	11	46	10
夜間 (19時~翌7時)	平均	21	21	19	19	18	41	17
	最大	25	24	21	20	20	62	19
	最小	19	18	17	16	15	22	14
全時間	平均	27	22	17	16	16	47	14
	最大	41	34	21	20	20	63	19
	最小	19	17	13	11	11	22	10

注: 25dB未満は測定レベル範囲外のため参考値である。



道路交通振動調査結果一覧(平日)

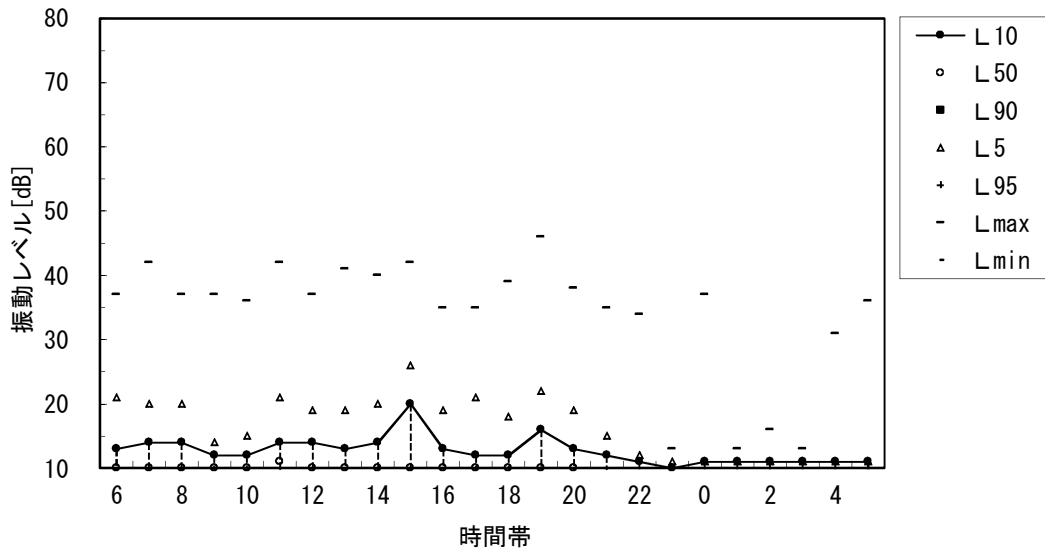
【調査地点】山形村道1級2号線(山形村上大池地区)

【調査期間】平成28年5月19日(木)6時~5月20日(金)6時 24時間

単位: dB

区分	時間	L5	L10	L50	L90	L95	Lmax	Lmin
夜間	6:00 ~ 6:10	21	13	10	8	8	37	7
昼間	7:00 ~ 7:10	20	14	10	8	8	42	7
↓	8:00 ~ 8:10	20	14	10	8	8	37	7
↓	9:00 ~ 9:10	14	12	10	8	8	37	7
↓	10:00 ~ 10:10	15	12	10	9	8	36	7
↓	11:00 ~ 11:10	21	14	11	9	9	42	7
↓	12:00 ~ 12:10	19	14	10	9	9	37	7
↓	13:00 ~ 13:10	19	13	10	9	8	41	7
↓	14:00 ~ 14:10	20	14	10	9	8	40	7
↓	15:00 ~ 15:10	26	20	10	9	8	42	7
↓	16:00 ~ 16:10	19	13	10	9	8	35	7
↓	17:00 ~ 17:10	21	12	10	8	8	35	7
↓	18:00 ~ 18:10	18	12	10	8	8	39	7
夜間	19:00 ~ 19:10	22	16	10	8	8	46	6
↓	20:00 ~ 20:10	19	13	10	8	8	38	7
↓	21:00 ~ 21:10	15	12	9	8	8	35	7
↓	22:00 ~ 22:10	12	11	9	8	8	34	6
↓	23:00 ~ 23:10	11	10	9	8	8	13	7
↓	0:00 ~ 0:10	11	11	9	8	8	37	6
↓	1:00 ~ 1:10	11	11	9	8	8	13	5
↓	2:00 ~ 2:10	11	11	9	8	8	16	6
↓	3:00 ~ 3:10	11	11	9	8	8	13	7
↓	4:00 ~ 4:10	11	11	9	8	8	31	7
↓	5:00 ~ 5:10	11	11	9	8	8	36	6
昼間 (7時~19時)	平均	19	14	10	9	8	39	7
	最大	26	20	11	9	9	42	7
	最小	14	12	10	8	8	35	7
夜間 (19時~翌7時)	平均	14	12	9	8	8	29	6
	最大	22	16	10	8	8	46	7
	最小	11	10	9	8	8	13	5
全時間	平均	17	13	10	8	8	34	7
	最大	26	20	11	9	9	46	7
	最小	11	10	9	8	8	13	5

注: 25dB未満は測定レベル範囲外のため参考値である。



道路交通振動調査結果一覧(平日)

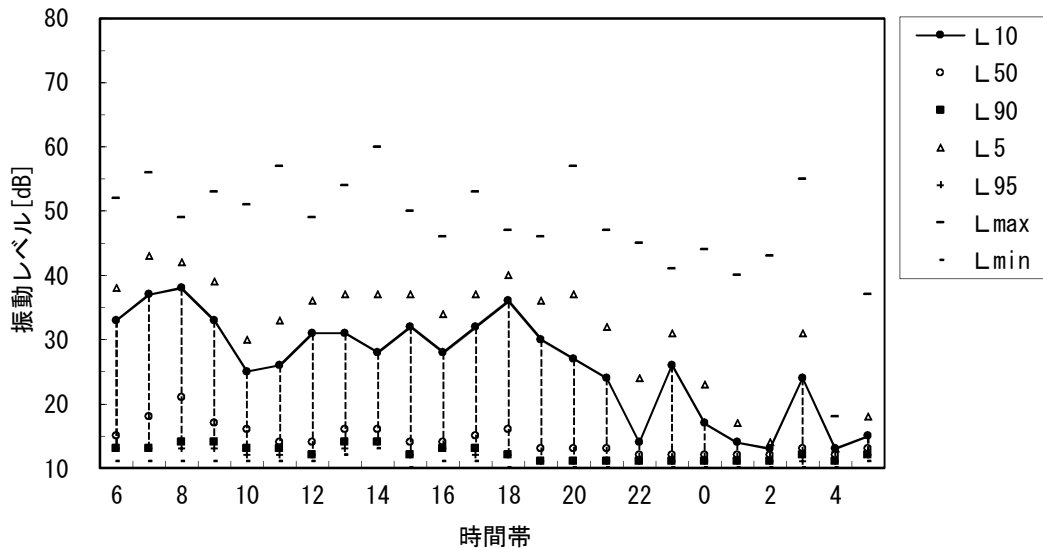
【調査地点】朝日村道古幹1号線(朝日村古見地区)

【調査期間】平成28年5月19日(木)6時~5月20日(金)6時 24時間

単位: dB

区分	時間	L5	L10	L50	L90	L95	Lmax	Lmin
夜間	6:00 ~ 6:10	38	33	15	13	13	52	11
昼間	7:00 ~ 7:10	43	37	18	13	13	56	11
↓	8:00 ~ 8:10	42	38	21	14	13	49	11
↓	9:00 ~ 9:10	39	33	17	14	13	53	11
↓	10:00 ~ 10:10	30	25	16	13	12	51	11
↓	11:00 ~ 11:10	33	26	14	13	12	57	11
↓	12:00 ~ 12:10	36	31	14	12	12	49	11
↓	13:00 ~ 13:10	37	31	16	14	13	54	12
↓	14:00 ~ 14:10	37	28	16	14	14	60	13
↓	15:00 ~ 15:10	37	32	14	12	12	50	10
↓	16:00 ~ 16:10	34	28	14	13	13	46	11
↓	17:00 ~ 17:10	37	32	15	13	12	53	11
↓	18:00 ~ 18:10	40	36	16	12	12	47	10
夜間	19:00 ~ 19:10	36	30	13	11	11	46	9
↓	20:00 ~ 20:10	37	27	13	11	11	57	10
↓	21:00 ~ 21:10	32	24	13	11	11	47	10
↓	22:00 ~ 22:10	24	14	12	11	11	45	9
↓	23:00 ~ 23:10	31	26	12	11	11	41	10
↓	0:00 ~ 0:10	23	17	12	11	11	44	10
↓	1:00 ~ 1:10	17	14	12	11	11	40	10
↓	2:00 ~ 2:10	14	13	12	11	11	43	10
↓	3:00 ~ 3:10	31	24	13	12	11	55	10
↓	4:00 ~ 4:10	13	13	12	11	11	18	10
↓	5:00 ~ 5:10	18	15	13	12	12	37	11
昼間 (7時~19時)	平均	37	31	16	13	13	52	11
	最大	43	38	21	14	14	60	13
	最小	30	25	14	12	12	46	10
夜間 (19時~翌7時)	平均	26	21	13	11	11	44	10
	最大	38	33	15	13	13	57	11
	最小	13	13	12	11	11	18	9
全時間	平均	32	26	14	12	12	48	11
	最大	43	38	21	14	14	60	13
	最小	13	13	12	11	11	18	9

注: 25dB未満は測定レベル範囲外のため参考値である。



道路交通振動調査結果一覧(休日)

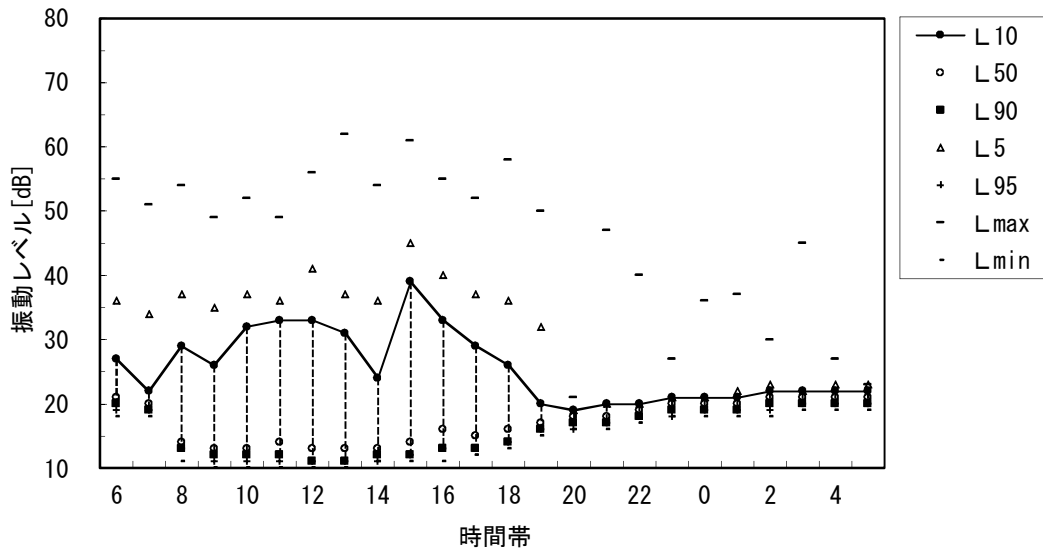
【調査地点】長野県道26号奈川木祖線(松本市奈川地区)

【調査期間】平成28年5月21日(土)6時~5月22日(日)6時 24時間

単位: dB

区分	時間	L5	L10	L50	L90	L95	Lmax	Lmin	
夜間	6:00 ~ 6:10	36	27	21	20	19	55	18	
昼間	7:00 ~ 7:10	34	22	20	19	19	51	18	
	↓	8:00 ~ 8:10	37	29	14	13	13	54	11
	↓	9:00 ~ 9:10	35	26	13	12	11	49	10
	↓	10:00 ~ 10:10	37	32	13	12	11	52	10
	↓	11:00 ~ 11:10	36	33	14	12	11	49	10
	↓	12:00 ~ 12:10	41	33	13	11	11	56	10
	↓	13:00 ~ 13:10	37	31	13	11	11	62	10
	↓	14:00 ~ 14:10	36	24	13	12	11	54	11
	↓	15:00 ~ 15:10	45	39	14	12	12	61	11
	↓	16:00 ~ 16:10	40	33	16	13	13	55	11
	↓	17:00 ~ 17:10	37	29	15	13	13	52	12
	↓	18:00 ~ 18:10	36	26	16	14	14	58	13
	夜間	19:00 ~ 19:10	32	20	17	16	16	50	15
	↓	20:00 ~ 20:10	19	19	18	17	16	21	16
	↓	21:00 ~ 21:10	20	20	18	17	17	47	16
	↓	22:00 ~ 22:10	20	20	19	18	18	40	17
	↓	23:00 ~ 23:10	21	21	20	19	18	27	18
	↓	0:00 ~ 0:10	21	21	20	19	19	36	18
↓	1:00 ~ 1:10	22	21	20	19	19	37	18	
↓	2:00 ~ 2:10	23	22	21	20	19	30	18	
↓	3:00 ~ 3:10	22	22	21	20	20	45	19	
↓	4:00 ~ 4:10	23	22	21	20	20	27	19	
↓	5:00 ~ 5:10	23	22	21	20	20	23	19	
昼間 (7時~19時)	平均	38	30	15	13	13	54	11	
	最大	45	39	20	19	19	62	18	
	最小	34	22	13	11	11	49	10	
夜間 (19時~翌7時)	平均	24	21	20	19	18	37	18	
	最大	36	27	21	20	20	55	19	
	最小	19	19	17	16	16	21	15	
全時間	平均	31	26	17	16	15	45	15	
	最大	45	39	21	20	20	62	19	
	最小	19	19	13	11	11	21	10	

注: 25dB未満は測定レベル範囲外のため参考値である。



道路交通振動調査結果一覧(休日)

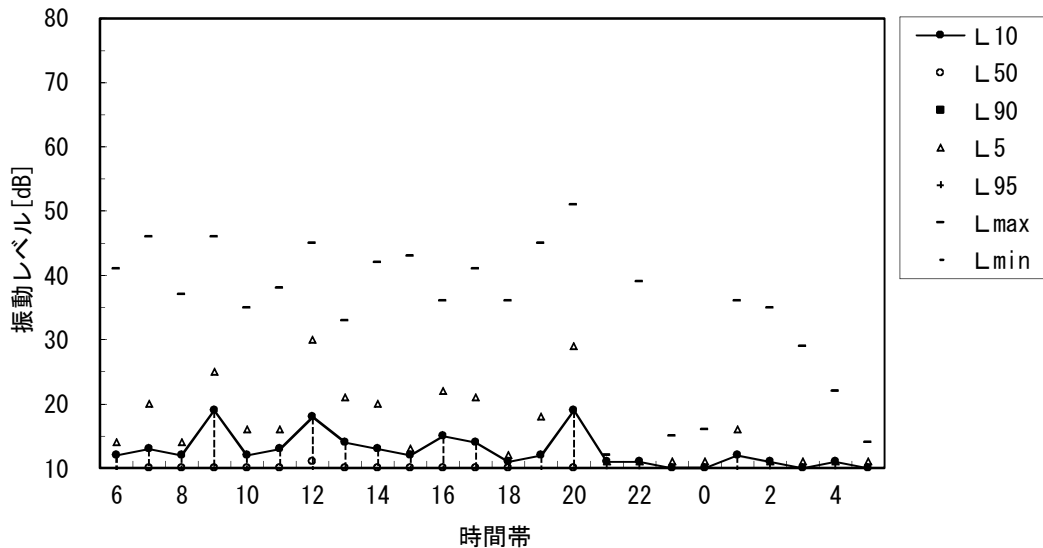
【調査地点】山形村道1級2号線(山形村上大池地区)

【調査期間】平成28年5月21日(土)6時~5月22日(日)6時 24時間

単位: dB

区分	時間	L5	L10	L50	L90	L95	Lmax	Lmin
夜間	6:00 ~ 6:10	14	12	9	8	8	41	6
昼間	7:00 ~ 7:10	20	13	10	8	8	46	6
↓	8:00 ~ 8:10	14	12	10	8	8	37	7
↓	9:00 ~ 9:10	25	19	10	9	8	46	7
↓	10:00 ~ 10:10	16	12	10	9	8	35	7
↓	11:00 ~ 11:10	16	13	10	9	8	38	7
↓	12:00 ~ 12:10	30	18	11	9	9	45	7
↓	13:00 ~ 13:10	21	14	10	9	9	33	7
↓	14:00 ~ 14:10	20	13	10	9	8	42	7
↓	15:00 ~ 15:10	13	12	10	9	8	43	7
↓	16:00 ~ 16:10	22	15	10	9	8	36	6
↓	17:00 ~ 17:10	21	14	10	8	8	41	7
↓	18:00 ~ 18:10	12	11	10	8	8	36	6
夜間	19:00 ~ 19:10	18	12	9	8	8	45	6
↓	20:00 ~ 20:10	29	19	10	9	8	51	6
↓	21:00 ~ 21:10	11	11	9	8	8	12	6
↓	22:00 ~ 22:10	11	11	9	8	7	39	7
↓	23:00 ~ 23:10	11	10	9	8	8	15	6
↓	0:00 ~ 0:10	11	10	9	8	7	16	7
↓	1:00 ~ 1:10	16	12	9	8	8	36	6
↓	2:00 ~ 2:10	11	11	9	8	8	35	6
↓	3:00 ~ 3:10	11	10	9	8	7	29	6
↓	4:00 ~ 4:10	11	11	9	8	8	22	6
↓	5:00 ~ 5:10	11	10	9	8	7	14	6
昼間 (7時~19時)	平均	19	14	10	9	8	40	7
	最大	30	19	11	9	9	46	7
	最小	12	11	10	8	8	33	6
夜間 (19時~翌7時)	平均	14	12	9	8	8	30	6
	最大	29	19	10	9	8	51	7
	最小	11	10	9	8	7	12	6
全時間	平均	16	13	10	8	8	35	6
	最大	30	19	11	9	9	51	7
	最小	11	10	9	8	7	12	6

注: 25dB未満は測定レベル範囲外のため参考値である。



道路交通振動調査結果一覧(休日)

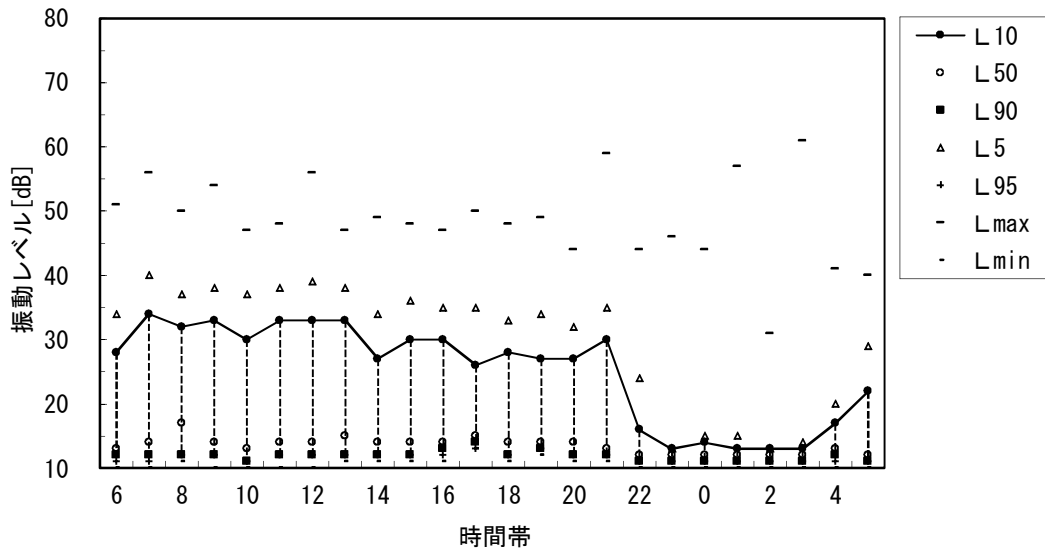
【調査地点】朝日村道古幹1号線(朝日村古見地区)

【調査期間】平成28年5月21日(土)6時~5月22日(日)6時 24時間

単位: dB

区分	時間	L5	L10	L50	L90	L95	Lmax	Lmin
夜間	6:00 ~ 6:10	34	28	13	12	11	51	10
昼間	7:00 ~ 7:10	40	34	14	12	11	56	10
↓	8:00 ~ 8:10	37	32	17	12	12	50	11
↓	9:00 ~ 9:10	38	33	14	12	12	54	10
↓	10:00 ~ 10:10	37	30	13	11	11	47	10
↓	11:00 ~ 11:10	38	33	14	12	12	48	10
↓	12:00 ~ 12:10	39	33	14	12	12	56	10
↓	13:00 ~ 13:10	38	33	15	12	12	47	11
↓	14:00 ~ 14:10	34	27	14	12	12	49	11
↓	15:00 ~ 15:10	36	30	14	12	12	48	11
↓	16:00 ~ 16:10	35	30	14	13	12	47	11
↓	17:00 ~ 17:10	35	26	15	14	13	50	13
↓	18:00 ~ 18:10	33	28	14	12	12	48	11
夜間	19:00 ~ 19:10	34	27	14	13	13	49	12
↓	20:00 ~ 20:10	32	27	14	12	12	44	11
↓	21:00 ~ 21:10	35	30	13	12	12	59	11
↓	22:00 ~ 22:10	24	16	12	11	11	44	10
↓	23:00 ~ 23:10	13	13	12	11	11	46	10
↓	0:00 ~ 0:10	15	14	12	11	11	44	10
↓	1:00 ~ 1:10	15	13	12	11	11	57	10
↓	2:00 ~ 2:10	13	13	12	11	11	31	10
↓	3:00 ~ 3:10	14	13	12	11	11	61	10
↓	4:00 ~ 4:10	20	17	13	12	11	41	10
↓	5:00 ~ 5:10	29	22	12	11	11	40	10
昼間 (7時~19時)	平均	37	31	14	12	12	50	11
	最大	40	34	17	14	13	56	13
	最小	33	26	13	11	11	47	10
夜間 (19時~翌7時)	平均	23	19	13	12	11	47	10
	最大	35	30	14	13	13	61	12
	最小	13	13	12	11	11	31	10
全時間	平均	30	25	13	12	12	49	11
	最大	40	34	17	14	13	61	13
	最小	13	13	12	11	11	31	10

注: 25dB未満は測定レベル範囲外のため参考値である。



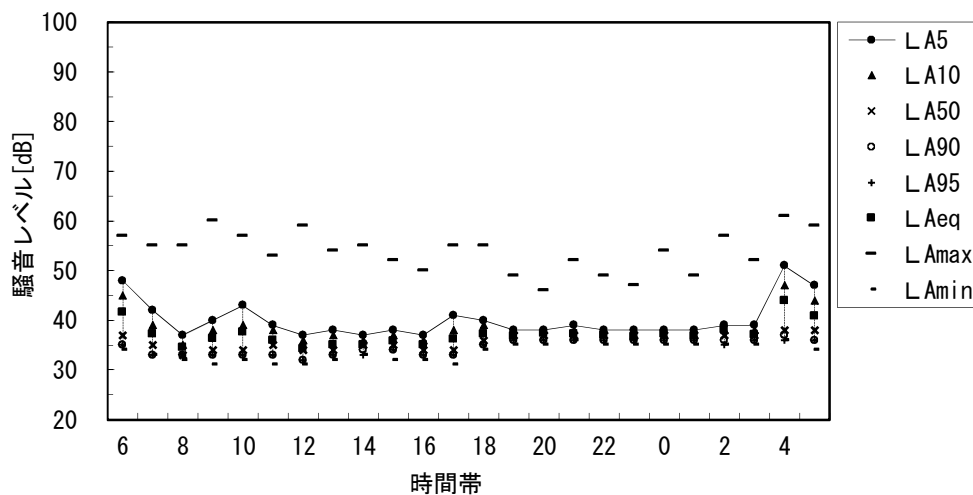
環境騒音調査結果一覧(平日)

【地点】 松本市奈川地区

【年月日】 平成28年5月19日(木) 6時～ 5月20日(金)6時

単位：dB

区分	時間	LA5	LA10	LA50	LA90	LA95	LAeq	LAmx	L Amin		
昼間	6:00～7:00	48	45	37	35	35	41.6	57	34		
	↓										
	↓	7:00～8:00	42	39	35	33	33	37.3	55	33	
	↓	8:00～9:00	37	35	33	33	33	34.5	55	32	
	↓	9:00～10:00	40	38	34	33	33	36.4	60	31	
	↓	10:00～11:00	43	39	34	33	33	37.6	57	32	
	↓	11:00～12:00	39	38	35	33	33	36.0	53	31	
	↓	12:00～13:00	37	36	34	32	32	34.3	59	31	
	↓	13:00～14:00	38	37	34	33	33	35.1	54	32	
	↓	14:00～15:00	37	36	35	34	33	35.1	55	33	
	↓	15:00～16:00	38	37	35	34	34	35.8	52	32	
	↓	16:00～17:00	37	36	34	33	33	35.0	50	32	
	↓	17:00～18:00	41	38	34	33	33	36.2	55	31	
	↓	18:00～19:00	40	39	36	35	35	37.2	55	34	
	↓	19:00～20:00	38	38	37	36	36	36.9	49	35	
	↓	20:00～21:00	38	38	37	36	36	37.4	46	35	
	↓	21:00～22:00	39	38	37	36	36	37.3	52	36	
	夜間	22:00～23:00	38	38	37	36	36	37.0	49	35	
		↓	23:00～0:00	38	37	37	36	36	36.7	47	35
		↓	0:00～1:00	38	37	37	36	36	37.2	54	35
		↓	1:00～2:00	38	37	37	36	36	36.8	49	35
↓		2:00～3:00	39	38	37	36	35	38.1	57	35	
↓		3:00～4:00	39	38	37	36	36	37.1	52	35	
↓		4:00～5:00	51	47	38	37	36	43.9	61	36	
↓	5:00～6:00	47	44	38	36	36	40.9	59	34		
昼間 (6時～22時)	平均	40	38	35	34	34	36.9	54	33		
	最大	48	45	37	36	36	41.6	60	36		
	最小	37	35	33	32	32	34.3	46	31		
夜間 (22時～翌6時)	平均	41	40	37	36	36	39.3	54	35		
	最大	51	47	38	37	36	43.9	61	36		
	最小	38	37	37	36	35	36.7	47	34		
全時間	平均	40	38	36	35	35	37.8	54	34		
	最大	51	47	38	37	36	43.9	61	36		
	最小	37	35	33	32	32	34.3	46	31		



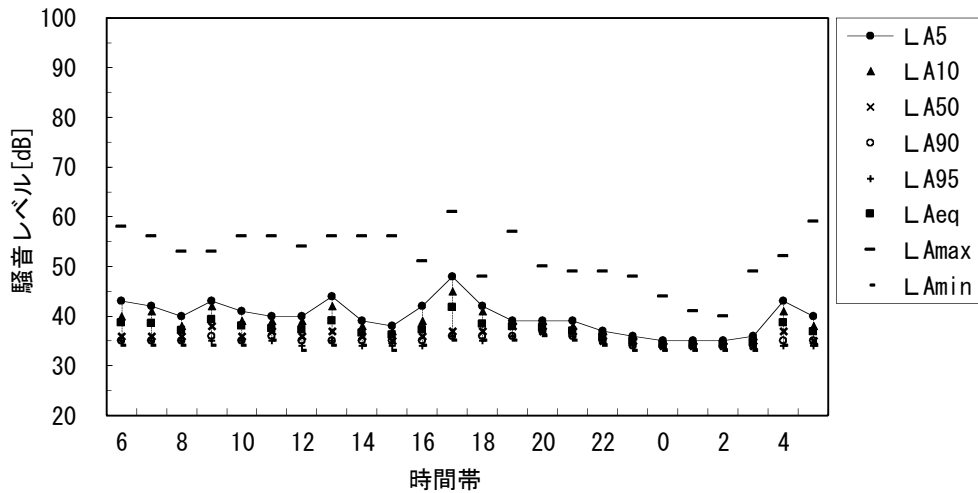
環境騒音調査結果一覧(平日)

【地点】 山形村上大池地区

【年月日】 平成28年5月19日(木) 6時～ 5月20日(金)6時

単位：dB

区分	時間	LA5	LA10	LA50	LA90	LA95	LAeq	LAmx	L Amin	
昼間 ↓ ↓ ↓ ↓ ↓ ↓ ↓ ↓ ↓ ↓ ↓ ↓ ↓ ↓ ↓ ↓ ↓ ↓	6:00～7:00	43	40	36	35	35	38.7	58	34	
	7:00～8:00	42	41	36	35	35	38.5	56	34	
	8:00～9:00	40	38	36	35	35	37.1	53	34	
	9:00～10:00	43	42	38	36	35	39.3	53	34	
	10:00～11:00	41	39	36	35	35	38.0	56	34	
	11:00～12:00	40	39	37	36	35	37.5	56	35	
	12:00～13:00	40	39	36	35	34	37.2	54	33	
	13:00～14:00	44	42	37	35	35	39.0	56	34	
	14:00～15:00	39	38	36	35	34	36.6	56	34	
	15:00～16:00	38	37	35	35	34	36.2	56	33	
	16:00～17:00	42	39	36	35	34	37.3	51	34	
	17:00～18:00	48	45	37	36	36	41.8	61	35	
	18:00～19:00	42	41	37	36	35	38.4	48	35	
	19:00～20:00	39	39	38	36	36	37.9	57	35	
	20:00～21:00	39	39	37	37	37	37.8	50	36	
	21:00～22:00	39	38	37	36	36	37.0	49	35	
	夜間 ↓ ↓ ↓ ↓ ↓ ↓	22:00～23:00	37	37	35	35	35	35.8	49	34
		23:00～0:00	36	36	35	34	34	34.9	48	33
		0:00～1:00	35	35	34	34	34	34.3	44	33
1:00～2:00		35	35	34	34	34	34.2	41	33	
2:00～3:00		35	35	34	34	34	34.3	40	33	
3:00～4:00		36	36	34	34	34	34.8	49	33	
4:00～5:00		43	41	37	35	34	38.6	52	34	
5:00～6:00	40	38	35	35	34	36.8	59	34		
昼間 (6時～22時)	平均	41	40	37	36	35	38.2	54	34	
	最大	48	45	38	37	37	41.8	61	36	
	最小	38	37	35	35	34	36.2	48	33	
夜間 (22時～翌6時)	平均	37	37	35	34	34	35.7	48	33	
	最大	43	41	37	35	35	38.6	59	34	
	最小	35	35	34	34	34	34.2	40	33	
全時間	平均	40	39	36	35	35	37.6	52	34	
	最大	48	45	38	37	37	41.8	61	36	
	最小	35	35	34	34	34	34.2	40	33	



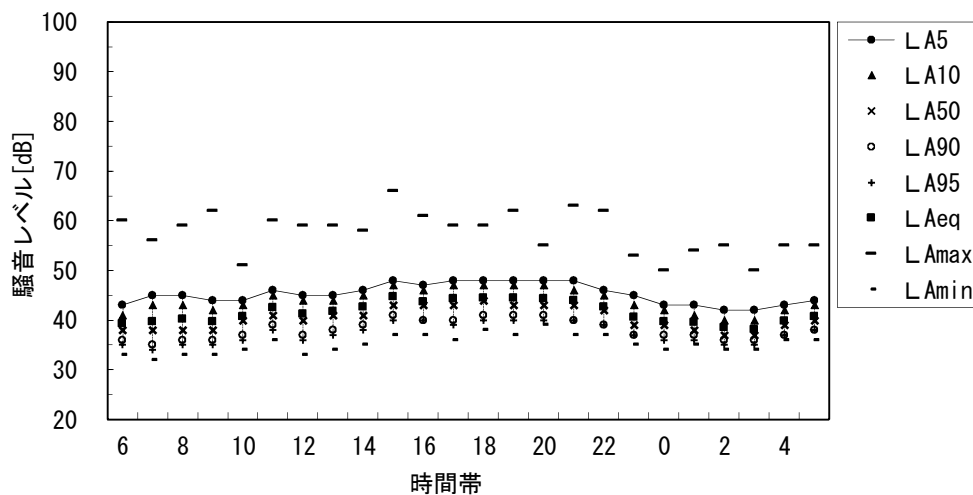
環境騒音調査結果一覧(平日)

【地点】 朝日村古見地区

【年月日】 平成28年5月19日(木) 6時～ 5月20日(金)6時

単位：dB

区分	時間	LA5	LA10	LA50	LA90	LA95	LAeq	LAmx	L Amin
昼間	6:00～7:00	43	41	38	36	35	39.3	60	33
	↓								
	7:00～8:00	45	43	38	35	34	39.7	56	32
	↓								
	8:00～9:00	45	43	38	36	35	40.2	59	33
	↓								
	9:00～10:00	44	42	38	36	35	39.7	62	33
	↓								
	10:00～11:00	44	43	40	37	36	40.7	51	34
	↓								
	11:00～12:00	46	45	41	39	38	42.5	60	36
	↓								
	12:00～13:00	45	44	40	37	36	41.3	59	33
	↓								
	13:00～14:00	45	44	41	38	37	41.8	59	34
	↓								
	14:00～15:00	46	45	41	39	38	42.6	58	35
	↓								
	15:00～16:00	48	47	43	41	40	44.7	66	37
↓									
16:00～17:00	47	46	43	40	40	43.7	61	37	
↓									
17:00～18:00	48	47	43	40	39	44.3	59	36	
↓									
18:00～19:00	48	47	44	41	40	44.5	59	38	
↓									
19:00～20:00	48	47	43	41	40	44.4	62	37	
↓									
20:00～21:00	48	47	43	41	40	44.3	55	39	
↓									
21:00～22:00	48	46	43	40	40	43.9	63	37	
夜間	22:00～23:00	46	45	42	39	39	42.7	62	37
	↓								
	23:00～0:00	45	43	39	37	37	40.6	53	35
	↓								
	0:00～1:00	43	42	39	37	36	39.7	50	34
	↓								
	1:00～2:00	43	41	38	37	36	39.5	54	35
↓									
2:00～3:00	42	40	37	36	35	38.5	55	34	
↓									
3:00～4:00	42	40	37	36	35	38.2	50	34	
↓									
4:00～5:00	43	42	39	37	37	39.8	55	36	
↓									
5:00～6:00	44	43	40	38	38	40.7	55	36	
昼間 (6時～22時)	平均	46	45	41	39	38	42.7	59	35
	最大	48	47	44	41	40	44.7	66	39
	最小	43	41	38	35	34	39.3	51	32
夜間 (22時～翌6時)	平均	44	42	39	37	37	40.2	54	35
	最大	46	45	42	39	39	42.7	62	37
	最小	42	40	37	36	35	38.2	50	34
全時間	平均	45	44	40	38	37	42.0	58	35
	最大	48	47	44	41	40	44.7	66	39
	最小	42	40	37	35	34	38.2	50	32



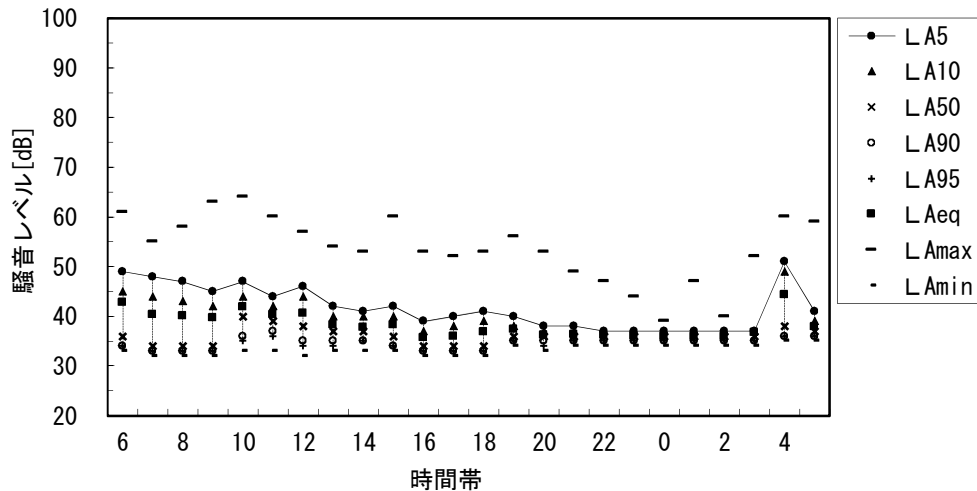
環境騒音調査結果一覧(休日)

【地点】 松本市奈川地区

【年月日】 平成28年5月21日(土) 6時～ 5月22日(日)6時

単位：dB

区分	時間	LA5	LA10	LA50	LA90	LA95	LAeq	LAmx	L Amin
昼間	6:00～7:00	49	45	36	34	34	42.8	61	33
	↓								
	7:00～8:00	48	44	34	33	33	40.4	55	32
	↓								
	8:00～9:00	47	43	34	33	33	40.1	58	32
	↓								
	9:00～10:00	45	42	34	33	33	39.7	63	32
	↓								
	10:00～11:00	47	44	40	36	35	41.9	64	33
	↓								
	11:00～12:00	44	42	39	37	36	40.3	60	33
	↓								
	12:00～13:00	46	44	38	35	34	40.6	57	32
	↓								
	13:00～14:00	42	40	37	35	34	38.3	54	33
	↓								
	14:00～15:00	41	40	37	35	35	37.7	53	33
	↓								
	15:00～16:00	42	40	36	34	34	38.3	60	33
↓									
16:00～17:00	39	37	34	33	33	35.7	53	32	
↓									
17:00～18:00	40	38	34	33	33	35.9	52	32	
↓									
18:00～19:00	41	39	34	33	33	36.8	53	32	
↓									
19:00～20:00	40	38	36	35	35	37.4	56	34	
↓									
20:00～21:00	38	37	36	35	34	36.2	53	33	
↓									
21:00～22:00	38	37	36	35	35	36.4	49	34	
夜間	22:00～23:00	37	37	36	35	35	36.2	47	34
	↓								
	23:00～0:00	37	37	36	35	35	36.1	44	34
	↓								
	0:00～1:00	37	37	36	35	35	36.0	39	34
	↓								
	1:00～2:00	37	37	36	35	35	36.0	47	34
	↓								
	2:00～3:00	37	37	36	35	35	35.9	40	34
	↓								
3:00～4:00	37	37	36	35	35	36.7	52	34	
↓									
4:00～5:00	51	49	38	36	36	44.3	60	35	
↓									
5:00～6:00	41	39	37	36	36	37.9	59	35	
昼間 (6時～22時)	平均	43	41	36	34	34	39.2	56	33
	最大	49	45	40	37	36	42.8	64	34
	最小	38	37	34	33	33	35.7	49	32
夜間 (22時～翌6時)	平均	39	39	36	35	35	38.6	49	34
	最大	51	49	38	36	36	44.3	60	35
	最小	37	37	36	35	35	35.9	39	34
全時間	平均	42	40	36	35	34	39.0	54	33
	最大	51	49	40	37	36	44.3	64	35
	最小	37	37	34	33	33	35.7	39	32



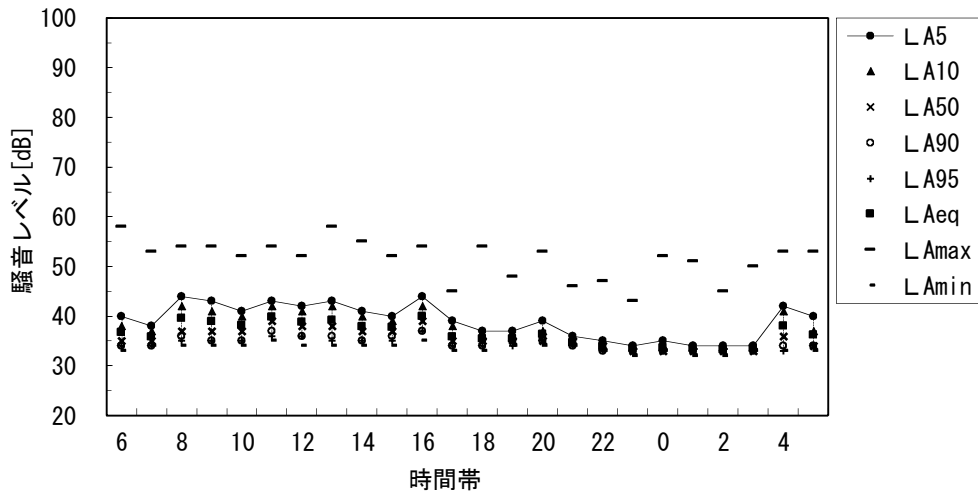
環境騒音調査結果一覧(休日)

【地点】 山形村上大池地区

【年月日】 平成28年5月21日(土) 6時～ 5月22日(日)6時

単位：dB

区分	時間	LA5	LA10	LA50	LA90	LA95	LAeq	LAmx	L Amin
昼間	6:00～7:00	40	38	35	34	34	36.7	58	33
	↓								
	7:00～8:00	38	37	35	34	34	35.8	53	34
	↓								
	8:00～9:00	44	42	37	36	35	39.5	54	34
	↓								
	9:00～10:00	43	41	37	35	35	38.9	54	34
	↓								
	10:00～11:00	41	40	37	35	35	38.1	52	34
	↓								
	11:00～12:00	43	42	39	37	36	39.8	54	35
	↓								
	12:00～13:00	42	41	38	36	36	38.8	52	34
	↓								
13:00～14:00	43	42	38	36	35	39.2	58	34	
↓									
14:00～15:00	41	40	37	35	35	37.9	55	34	
↓									
15:00～16:00	40	39	37	36	35	37.7	52	34	
↓									
16:00～17:00	44	42	39	37	37	40.0	54	35	
↓									
17:00～18:00	39	38	35	34	34	35.8	45	33	
↓									
18:00～19:00	37	36	35	34	34	35.5	54	33	
↓									
19:00～20:00	37	36	35	35	34	35.5	48	34	
↓									
20:00～21:00	39	37	35	35	35	36.4	53	34	
↓									
21:00～22:00	36	36	35	34	34	34.7	46	34	
夜間	22:00～23:00	35	34	34	33	33	33.9	47	33
	↓								
	23:00～0:00	34	34	33	33	33	33.5	43	32
	↓								
	0:00～1:00	35	34	33	33	33	33.6	52	33
	↓								
	1:00～2:00	34	34	33	33	33	33.5	51	32
	↓								
	2:00～3:00	34	34	33	33	33	33.3	45	32
	↓								
3:00～4:00	34	34	33	33	33	33.5	50	33	
↓									
4:00～5:00	42	41	36	34	33	38.0	53	33	
↓									
5:00～6:00	40	37	34	34	34	36.2	53	33	
昼間 (6時～22時)	平均	40	39	37	35	35	37.8	53	34
	最大	44	42	39	37	37	40.0	58	35
	最小	36	36	35	34	34	34.7	45	33
夜間 (22時～翌6時)	平均	36	35	34	33	33	34.8	49	33
	最大	42	41	36	34	34	38.0	53	33
	最小	34	34	33	33	33	33.3	43	32
全時間	平均	39	38	36	35	34	37.0	52	34
	最大	44	42	39	37	37	40.0	58	35
	最小	34	34	33	33	33	33.3	43	32



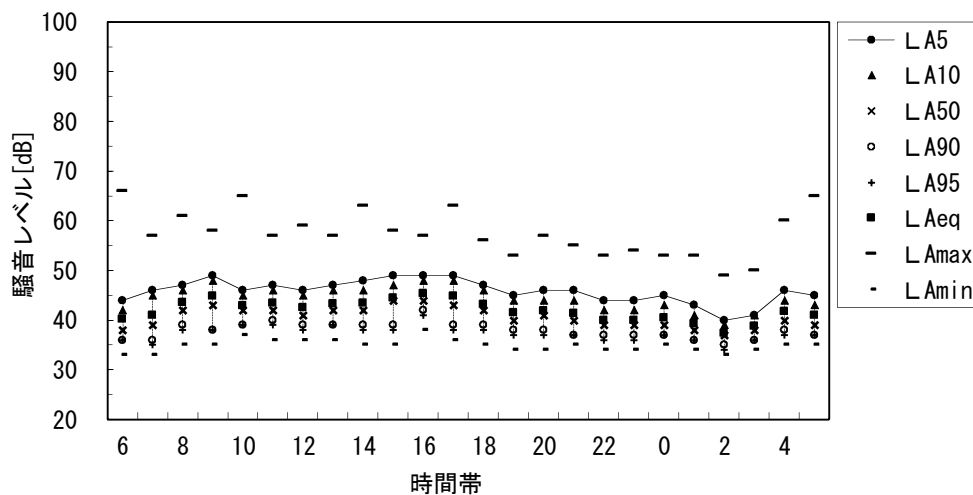
環境騒音調査結果一覧(休日)

【地点】 朝日村古見地区

【年月日】 平成28年5月21日(土) 6時～ 5月22日(日)6時

単位：dB

区分	時間	LA5	LA10	LA50	LA90	LA95	LAeq	LAmx	L Amin		
昼間	6:00～7:00	44	42	38	36	36	40.2	66	33		
	↓										
	↓	7:00～8:00	46	45	39	36	35	41.0	57	33	
	↓	8:00～9:00	47	46	42	39	38	43.5	61	35	
	↓	9:00～10:00	49	48	43	38	38	44.9	58	35	
	↓	10:00～11:00	46	45	42	39	39	42.9	65	37	
	↓	11:00～12:00	47	46	42	40	39	43.4	57	36	
	↓	12:00～13:00	46	45	41	39	38	42.5	59	36	
	↓	13:00～14:00	47	46	42	39	39	43.3	57	36	
	↓	14:00～15:00	48	46	42	39	38	43.4	63	35	
	↓	15:00～16:00	49	47	44	39	38	44.5	58	35	
	↓	16:00～17:00	49	48	44	42	41	45.4	57	38	
	↓	17:00～18:00	49	48	43	39	38	44.9	63	36	
	↓	18:00～19:00	47	46	42	39	38	43.2	56	35	
	↓	19:00～20:00	45	44	40	38	37	41.5	53	34	
	↓	20:00～21:00	46	44	41	38	37	41.9	57	34	
	↓	21:00～22:00	46	44	40	37	37	41.4	55	35	
	夜間	22:00～23:00	44	42	39	37	36	40.0	53	34	
		↓	23:00～0:00	44	42	39	37	36	39.9	54	34
		↓	0:00～1:00	45	43	39	37	37	40.5	53	35
↓		1:00～2:00	43	41	38	36	36	39.3	53	34	
↓		2:00～3:00	40	39	37	35	34	37.4	49	33	
↓		3:00～4:00	41	41	38	36	36	38.8	50	34	
↓		4:00～5:00	46	44	40	38	37	41.7	60	35	
↓	5:00～6:00	45	43	39	37	37	41.0	65	35		
昼間 (6時～22時)	平均	47	46	42	39	38	43.2	59	35		
	最大	49	48	44	42	41	45.4	66	38		
	最小	44	42	38	36	35	40.2	53	33		
夜間 (22時～翌6時)	平均	44	42	39	37	36	40.0	55	34		
	最大	46	44	40	38	37	41.7	65	35		
	最小	40	39	37	35	34	37.4	49	33		
全時間	平均	46	44	41	38	37	42.4	57	35		
	最大	49	48	44	42	41	45.4	66	38		
	最小	40	39	37	35	34	37.4	49	33		



環境振動調査結果一覧(平日)

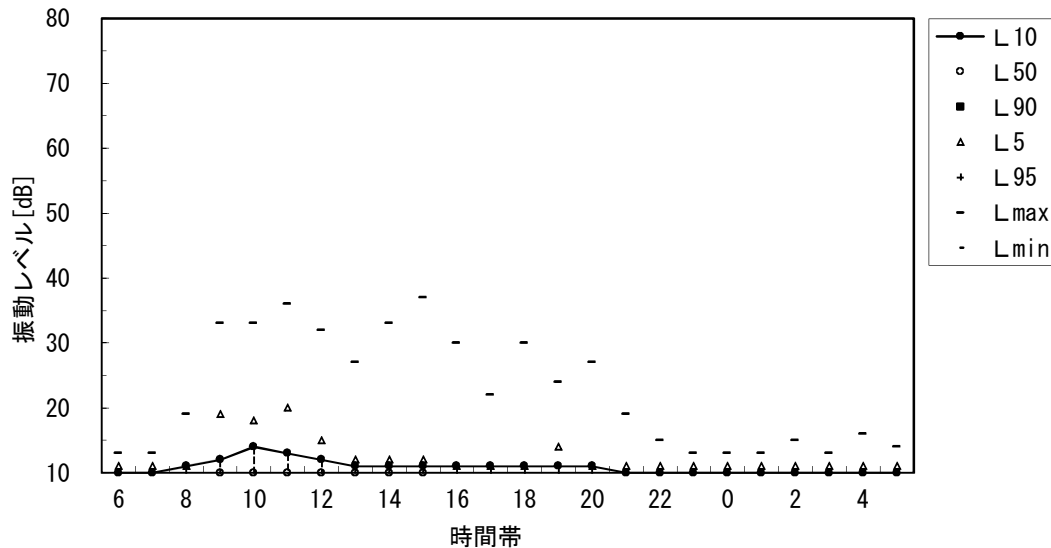
【地点】 松本市奈川地区

【年月日】 平成28年5月19日(木) 6時～ 5月20日(金)6時

単位：dB

区分	時間	L5	L10	L50	L90	L95	Lmax	Lmin	
夜間	6:00～7:00	11	10	9	8	7	13	5	
昼間	7:00～8:00	11	10	9	8	7	13	6	
	↓	8:00～9:00	11	11	9	8	8	19	6
	↓	9:00～10:00	19	12	10	8	8	33	6
	↓	10:00～11:00	18	14	10	8	8	33	6
	↓	11:00～12:00	20	13	10	8	8	36	5
	↓	12:00～13:00	15	12	10	8	8	32	7
	↓	13:00～14:00	12	11	10	8	8	27	7
	↓	14:00～15:00	12	11	10	8	8	33	6
	↓	15:00～16:00	12	11	10	8	8	37	6
	↓	16:00～17:00	11	11	9	8	8	30	6
	↓	17:00～18:00	11	11	9	8	8	22	5
	↓	18:00～19:00	11	11	9	8	8	30	5
	夜間	19:00～20:00	14	11	9	8	7	24	5
	↓	20:00～21:00	11	11	9	8	7	27	5
	↓	21:00～22:00	11	10	9	8	7	19	5
	↓	22:00～23:00	11	10	9	8	7	15	5
	↓	23:00～0:00	11	10	9	8	7	13	6
	↓	0:00～1:00	11	10	9	8	7	13	5
↓	1:00～2:00	11	10	9	8	7	13	5	
↓	2:00～3:00	11	10	9	8	7	15	5	
↓	3:00～4:00	11	10	9	8	7	13	6	
↓	4:00～5:00	11	10	9	8	7	16	6	
↓	5:00～6:00	11	10	9	8	7	14	5	
昼間 (7時～19時)	平均	14	12	10	8	8	29	6	
	最大	20	14	10	8	8	37	7	
	最小	11	10	9	8	7	13	5	
夜間 (19時～翌7時)	平均	11	10	9	8	7	16	5	
	最大	14	11	9	8	7	27	6	
	最小	11	10	9	8	7	13	5	
全時間	平均	12	11	9	8	7	23	6	
	最大	20	14	10	8	8	37	7	
	最小	11	10	9	8	7	13	5	

注：25dB未満は測定レベル範囲外のため参考値である。



環境振動調査結果一覧(平日)

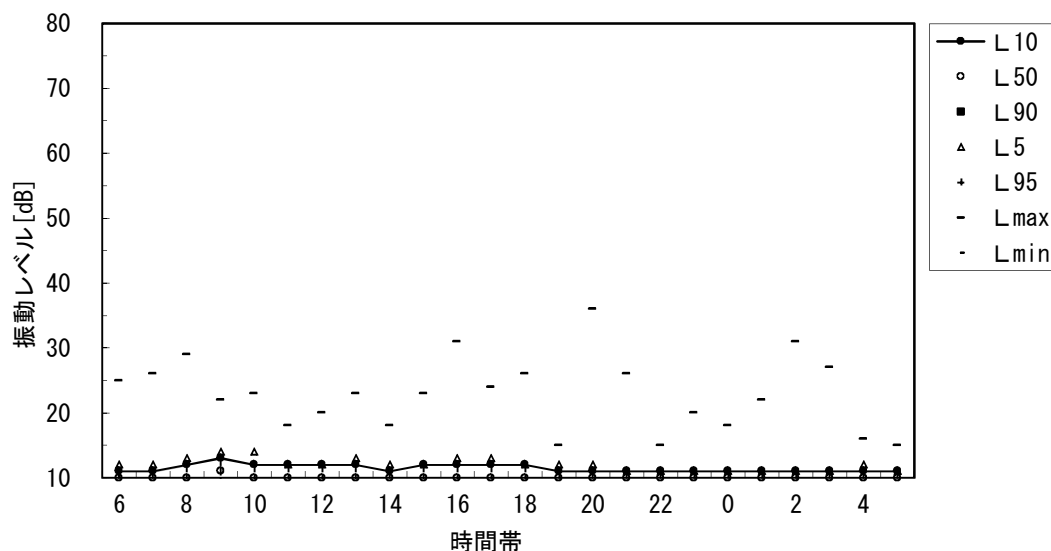
【地点】 山形村上大池地区

【年月日】 平成28年5月19日(木) 6時～ 5月20日(金)6時

単位：dB

区分	時間	L5	L10	L50	L90	L95	Lmax	Lmin
夜間	6:00～7:00	12	11	10	8	8	25	6
昼間	7:00～8:00	12	11	10	8	8	26	6
↓	8:00～9:00	13	12	10	9	8	29	7
↓	9:00～10:00	14	13	11	9	9	22	7
↓	10:00～11:00	14	12	10	9	8	23	6
↓	11:00～12:00	12	12	10	9	9	18	7
↓	12:00～13:00	12	12	10	9	9	20	6
↓	13:00～14:00	13	12	10	9	9	23	7
↓	14:00～15:00	12	11	10	9	8	18	7
↓	15:00～16:00	12	12	10	9	8	23	6
↓	16:00～17:00	13	12	10	9	8	31	7
↓	17:00～18:00	13	12	10	9	8	24	7
↓	18:00～19:00	12	12	10	9	8	26	7
夜間	19:00～20:00	12	11	10	8	8	15	6
↓	20:00～21:00	12	11	10	8	8	36	5
↓	21:00～22:00	11	11	10	8	8	26	6
↓	22:00～23:00	11	11	10	8	8	15	6
↓	23:00～0:00	11	11	10	8	8	20	6
↓	0:00～1:00	11	11	10	8	8	18	6
↓	1:00～2:00	11	11	10	8	8	22	6
↓	2:00～3:00	11	11	10	8	8	31	6
↓	3:00～4:00	11	11	10	8	8	27	6
↓	4:00～5:00	12	11	10	8	8	16	6
↓	5:00～6:00	11	11	10	8	8	15	6
昼間 (7時～19時)	平均	13	12	10	9	8	24	7
	最大	14	13	11	9	9	31	7
	最小	12	11	10	8	8	18	6
夜間 (19時～翌7時)	平均	11	11	10	8	8	22	6
	最大	12	11	10	8	8	36	6
	最小	11	11	10	8	8	15	5
全時間	平均	12	11	10	8	8	23	6
	最大	14	13	11	9	9	36	7
	最小	11	11	10	8	8	15	5

注：25dB未満は測定レベル範囲外のため参考値である。



環境振動調査結果一覧(平日)

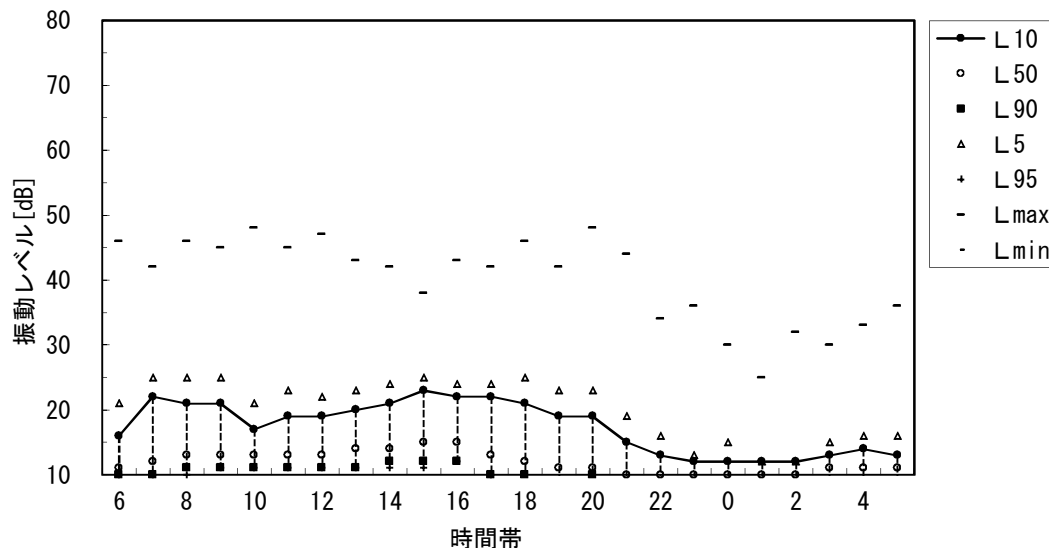
【地点】 朝日村古見地区

【年月日】 平成28年5月19日(木) 6時～ 5月20日(金)6時

単位：dB

区分	時間	L5	L10	L50	L90	L95	Lmax	Lmin
夜間	6:00～7:00	21	16	11	10	10	46	8
昼間	7:00～8:00	25	22	12	10	10	42	8
↓	8:00～9:00	25	21	13	11	10	46	9
↓	9:00～10:00	25	21	13	11	11	45	9
↓	10:00～11:00	21	17	13	11	11	48	8
↓	11:00～12:00	23	19	13	11	11	45	9
↓	12:00～13:00	22	19	13	11	11	47	8
↓	13:00～14:00	23	20	14	11	11	43	9
↓	14:00～15:00	24	21	14	12	11	42	9
↓	15:00～16:00	25	23	15	12	11	38	9
↓	16:00～17:00	24	22	15	12	12	43	9
↓	17:00～18:00	24	22	13	10	10	42	8
↓	18:00～19:00	25	21	12	10	9	46	7
夜間	19:00～20:00	23	19	11	9	9	42	7
↓	20:00～21:00	23	19	11	10	9	48	7
↓	21:00～22:00	19	15	10	9	9	44	7
↓	22:00～23:00	16	13	10	9	9	34	7
↓	23:00～0:00	13	12	10	9	9	36	7
↓	0:00～1:00	15	12	10	9	9	30	6
↓	1:00～2:00	12	12	10	9	9	25	7
↓	2:00～3:00	12	12	10	9	9	32	7
↓	3:00～4:00	15	13	11	9	9	30	7
↓	4:00～5:00	16	14	11	9	9	33	7
↓	5:00～6:00	16	13	11	9	9	36	8
昼間 (7時～19時)	平均	24	21	13	11	11	44	9
	最大	25	23	15	12	12	48	9
	最小	21	17	12	10	9	38	7
夜間 (19時～翌7時)	平均	17	14	11	9	9	36	7
	最大	23	19	11	10	10	48	8
	最小	12	12	10	9	9	25	6
全時間	平均	20	17	12	10	10	40	8
	最大	25	23	15	12	12	48	9
	最小	12	12	10	9	9	25	6

注：25dB未満は測定レベル範囲外のため参考値である。



環境振動調査結果一覧(休日)

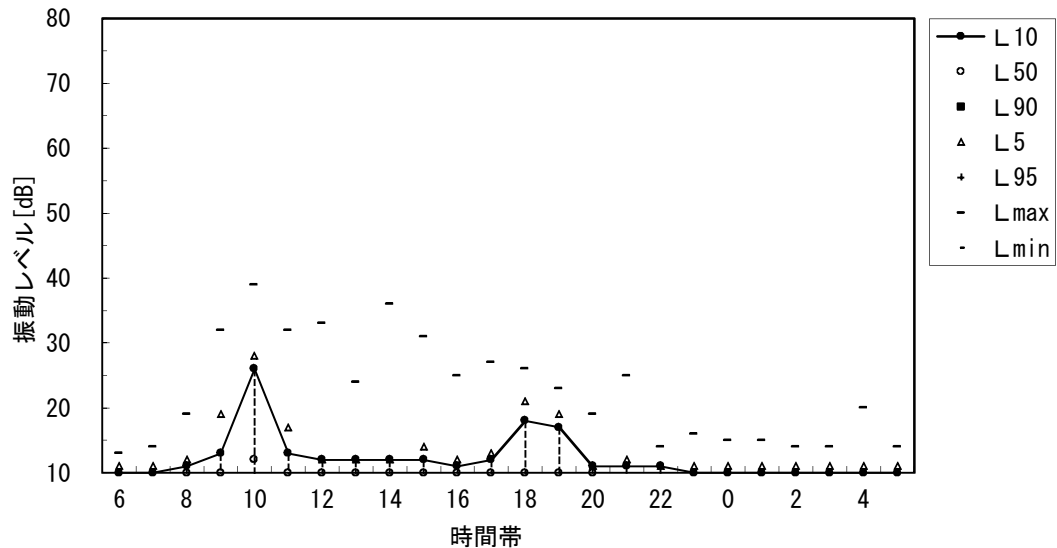
【地点】 松本市奈川地区

【年月日】 平成28年5月21日(土) 6時～ 5月22日(日)6時

単位：dB

区分	時間	L5	L10	L50	L90	L95	Lmax	Lmin
夜間	6:00～7:00	11	10	9	8	7	13	5
昼間	7:00～8:00	11	10	9	8	7	14	6
↓	8:00～9:00	12	11	10	8	8	19	6
↓	9:00～10:00	19	13	10	8	8	32	6
↓	10:00～11:00	28	26	12	9	9	39	6
↓	11:00～12:00	17	13	10	9	8	32	6
↓	12:00～13:00	12	12	10	9	8	33	6
↓	13:00～14:00	12	12	10	9	8	24	6
↓	14:00～15:00	12	12	10	9	8	36	7
↓	15:00～16:00	14	12	10	9	8	31	5
↓	16:00～17:00	12	11	10	8	8	25	6
↓	17:00～18:00	13	12	10	8	8	27	6
↓	18:00～19:00	21	18	10	8	8	26	6
夜間	19:00～20:00	19	17	10	8	8	23	6
↓	20:00～21:00	11	11	10	8	8	19	6
↓	21:00～22:00	12	11	9	8	8	25	5
↓	22:00～23:00	11	11	9	8	7	14	5
↓	23:00～0:00	11	10	9	8	7	16	6
↓	0:00～1:00	11	10	9	8	7	15	6
↓	1:00～2:00	11	10	9	8	7	15	6
↓	2:00～3:00	11	10	9	8	7	14	6
↓	3:00～4:00	11	10	9	8	7	14	5
↓	4:00～5:00	11	10	9	8	7	20	5
↓	5:00～6:00	11	10	9	8	7	14	6
昼間 (7時～19時)	平均	15	14	10	9	8	28	6
	最大	28	26	12	9	9	39	7
	最小	11	10	9	8	7	14	5
夜間 (19時～翌7時)	平均	12	11	9	8	7	17	6
	最大	19	17	10	8	8	25	6
	最小	11	10	9	8	7	13	5
全時間	平均	14	12	10	8	8	23	6
	最大	28	26	12	9	9	39	7
	最小	11	10	9	8	7	13	5

注：25dB未満は測定レベル範囲外のため参考値である。



環境振動調査結果一覧(休日)

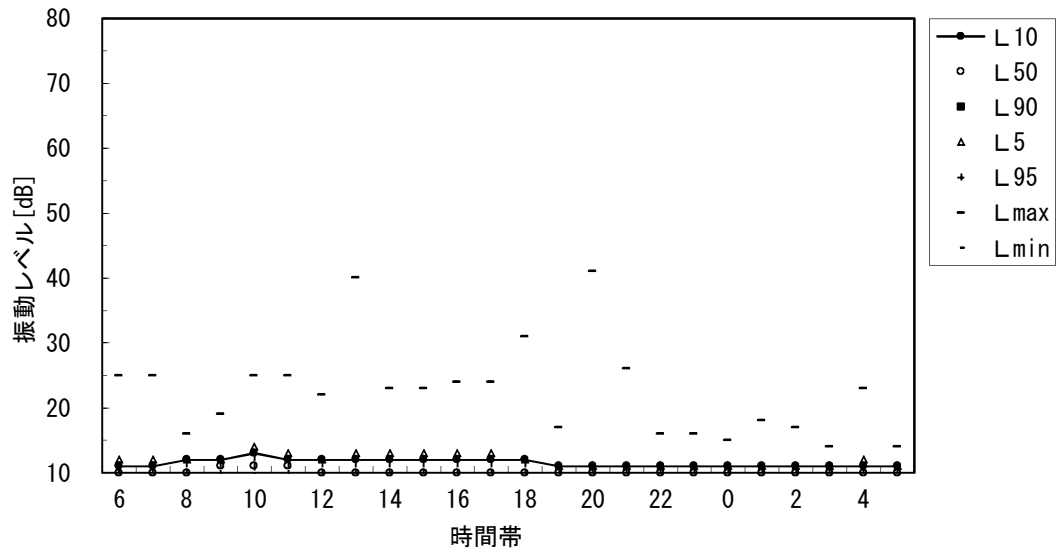
【地点】 山形村上大池地区

【年月日】 平成28年5月21日(土) 6時～ 5月22日(日)6時

単位：dB

区分	時間	L5	L10	L50	L90	L95	Lmax	Lmin
夜間	6:00～7:00	12	11	10	8	8	25	6
昼間	7:00～8:00	12	11	10	8	8	25	6
↓	8:00～9:00	12	12	10	9	8	16	7
↓	9:00～10:00	12	12	11	9	9	19	7
↓	10:00～11:00	14	13	11	9	9	25	7
↓	11:00～12:00	13	12	11	9	9	25	7
↓	12:00～13:00	12	12	10	9	9	22	7
↓	13:00～14:00	13	12	10	9	9	40	7
↓	14:00～15:00	13	12	10	9	9	23	6
↓	15:00～16:00	13	12	10	9	9	23	7
↓	16:00～17:00	13	12	10	9	9	24	6
↓	17:00～18:00	13	12	10	9	8	24	6
↓	18:00～19:00	12	12	10	9	8	31	7
夜間	19:00～20:00	11	11	10	8	8	17	7
↓	20:00～21:00	11	11	10	8	8	41	6
↓	21:00～22:00	11	11	10	8	8	26	6
↓	22:00～23:00	11	11	10	8	8	16	6
↓	23:00～0:00	11	11	10	8	8	16	6
↓	0:00～1:00	11	11	10	8	8	15	6
↓	1:00～2:00	11	11	10	8	8	18	6
↓	2:00～3:00	11	11	10	8	8	17	6
↓	3:00～4:00	11	11	10	8	8	14	6
↓	4:00～5:00	12	11	10	8	8	23	6
↓	5:00～6:00	11	11	10	8	8	14	6
昼間 (7時～19時)	平均	13	12	10	9	9	25	7
	最大	14	13	11	9	9	40	7
	最小	12	11	10	8	8	16	6
夜間 (19時～翌7時)	平均	11	11	10	8	8	20	6
	最大	12	11	10	8	8	41	7
	最小	11	11	10	8	8	14	6
全時間	平均	12	12	10	8	8	22	6
	最大	14	13	11	9	9	41	7
	最小	11	11	10	8	8	14	6

注：25dB未満は測定レベル範囲外のため参考値である。



環境振動調査結果一覧(休日)

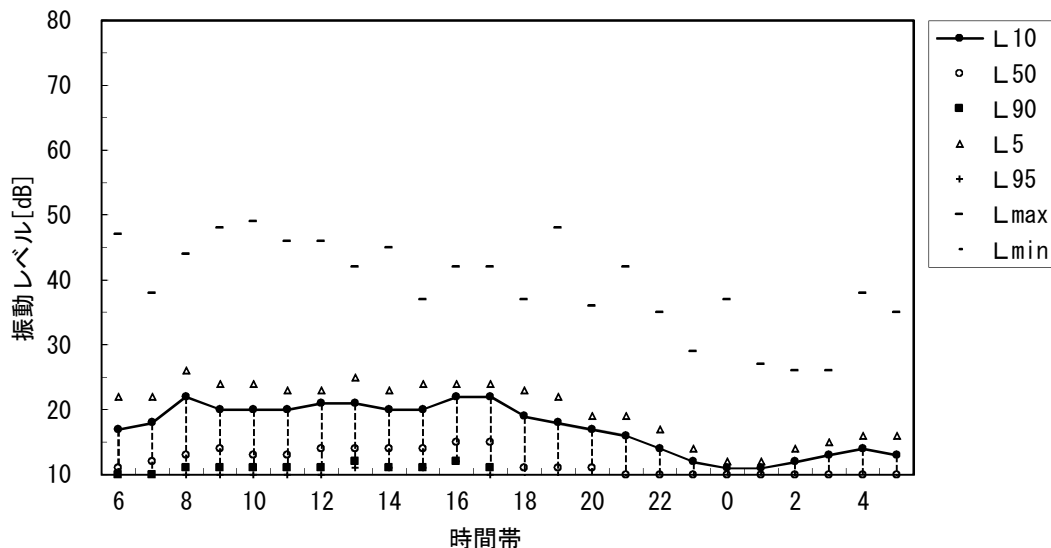
【地点】 朝日村古見地区

【年月日】 平成28年5月21日(土) 6時～ 5月22日(日)6時

単位：dB

区分	時間	L5	L10	L50	L90	L95	Lmax	Lmin
夜間	6:00～7:00	22	17	11	10	9	47	8
昼間	7:00～8:00	22	18	12	10	9	38	7
↓	8:00～9:00	26	22	13	11	10	44	8
↓	9:00～10:00	24	20	14	11	10	48	8
↓	10:00～11:00	24	20	13	11	10	49	8
↓	11:00～12:00	23	20	13	11	10	46	8
↓	12:00～13:00	23	21	14	11	10	46	8
↓	13:00～14:00	25	21	14	12	11	42	8
↓	14:00～15:00	23	20	14	11	11	45	8
↓	15:00～16:00	24	20	14	11	11	37	9
↓	16:00～17:00	24	22	15	12	12	42	9
↓	17:00～18:00	24	22	15	11	10	42	7
↓	18:00～19:00	23	19	11	9	9	37	7
夜間	19:00～20:00	22	18	11	9	9	48	7
↓	20:00～21:00	19	17	11	9	9	36	7
↓	21:00～22:00	19	16	10	9	8	42	7
↓	22:00～23:00	17	14	10	9	8	35	6
↓	23:00～0:00	14	12	10	9	8	29	7
↓	0:00～1:00	12	11	10	9	8	37	7
↓	1:00～2:00	12	11	10	9	8	27	6
↓	2:00～3:00	14	12	10	8	8	26	7
↓	3:00～4:00	15	13	10	9	8	26	6
↓	4:00～5:00	16	14	10	9	8	38	7
↓	5:00～6:00	16	13	10	9	8	35	7
昼間 (7時～19時)	平均	24	20	14	11	10	43	8
	最大	26	22	15	12	12	49	9
	最小	22	18	11	9	9	37	7
夜間 (19時～翌7時)	平均	17	14	10	9	8	36	7
	最大	22	18	11	10	9	48	8
	最小	12	11	10	8	8	26	6
全時間	平均	20	17	12	10	9	39	7
	最大	26	22	15	12	12	49	9
	最小	12	11	10	8	8	26	6

注：25dB未満は測定レベル範囲外のため参考値である。



交通量集計表（平日）

調査地点：長野県道26号奈川木祖線（松本市奈川地区）

調査日時：平成28年5月19日（木）6時～翌20日（金）6時

	測定時間	上り／南行					下り／北行					合計		
		大型車 （台）	小型車 （台）	二輪車 （台）	合計 （台）	大型車 混入率 （%）	大型車 （台）	小型車 （台）	二輪車 （台）	合計 （台）	大型車 混入率 （%）	大型車 （台）	小型車 （台）	二輪車 （台）
昼間	6:00 ～ 7:00	1	6	0	7	14.3	2	24	0	26	7.7	3	30	0
	7:00 ～ 8:00	2	26	0	28	7.1	1	40	0	41	2.4	3	66	0
	8:00 ～ 9:00	4	27	0	31	12.9	4	34	0	38	10.5	8	61	0
	9:00 ～ 10:00	8	46	0	54	14.8	9	20	2	29	31.0	17	66	2
	10:00 ～ 11:00	7	40	2	47	14.9	5	32	2	37	13.5	12	72	4
	11:00 ～ 12:00	4	37	0	41	9.8	8	34	0	42	19.0	12	71	0
	12:00 ～ 13:00	7	30	2	37	18.9	2	30	0	32	6.3	9	60	2
	13:00 ～ 14:00	3	30	4	33	9.1	3	36	2	39	7.7	6	66	6
	14:00 ～ 15:00	2	30	0	32	6.3	7	30	2	37	18.9	9	60	2
	15:00 ～ 16:00	3	29	1	32	9.4	4	20	2	24	16.7	7	49	3
	16:00 ～ 17:00	3	26	0	29	10.3	6	28	0	34	17.6	9	54	0
	17:00 ～ 18:00	0	41	2	41	0.0	2	15	1	17	11.8	2	56	3
	18:00 ～ 19:00	3	21	0	24	12.5	2	30	1	32	6.3	5	51	1
	19:00 ～ 20:00	2	11	0	13	15.4	0	6	0	6	0.0	2	17	0
20:00 ～ 21:00	0	10	0	10	0.0	0	3	0	3	0.0	0	13	0	
21:00 ～ 22:00	0	11	0	11	0.0	0	3	0	3	0.0	0	14	0	
夜間	22:00 ～ 23:00	1	3	0	4	25.0	0	1	0	1	0.0	1	4	0
	23:00 ～ 0:00	0	3	0	3	0.0	0	2	0	2	0.0	0	5	0
	0:00 ～ 1:00	0	3	0	3	0.0	0	1	0	1	0.0	0	4	0
	1:00 ～ 2:00	1	0	0	1	100.0	0	0	0	0	-	1	0	0
	2:00 ～ 3:00	0	0	0	0	-	0	1	0	1	0.0	0	1	0
	3:00 ～ 4:00	2	1	0	3	66.7	0	0	0	0	-	2	1	0
	4:00 ～ 5:00	0	3	0	3	0.0	0	1	0	1	0.0	0	4	0
5:00 ～ 6:00	1	5	1	6	16.7	2	7	0	9	22.2	3	12	1	
合計	昼間	49	421	11	470	10.4	55	385	12	440	12.5	104	806	23
	夜間	5	18	1	23	21.7	2	13	0	15	13.3	7	31	1
	合計	54	439	12	493	11.0	57	398	12	455	12.5	111	837	24

交通量集計表 (平日)

調査地点：山形村道1級2号線 (山形村上大池地区)

調査日時：平成28年5月19日(木)6時～翌20日(金)6時

	測定時間	上り／東行					下り／西行					合計		
		大型車 (台)	小型車 (台)	二輪車 (台)	合計 (台)	大型車 混入率 (%)	大型車 (台)	小型車 (台)	二輪車 (台)	合計 (台)	大型車 混入率 (%)	大型車 (台)	小型車 (台)	二輪車 (台)
昼間	6:00 ~ 7:00	0	13	0	13	0.0	0	7	0	7	0.0	0	20	0
	7:00 ~ 8:00	0	33	0	33	0.0	0	11	0	11	0.0	0	44	0
	8:00 ~ 9:00	2	24	0	26	7.7	1	11	0	12	8.3	3	35	0
	9:00 ~ 10:00	1	15	1	16	6.3	0	10	0	10	0.0	1	25	1
	10:00 ~ 11:00	0	13	1	13	0.0	0	9	0	9	0.0	0	22	1
	11:00 ~ 12:00	2	10	0	12	16.7	1	31	0	32	3.1	3	41	0
	12:00 ~ 13:00	1	10	1	11	9.1	0	18	2	18	0.0	1	28	3
	13:00 ~ 14:00	0	15	1	15	0.0	0	10	0	10	0.0	0	25	1
	14:00 ~ 15:00	0	19	1	19	0.0	2	17	0	19	10.5	2	36	1
	15:00 ~ 16:00	1	16	0	17	5.9	0	19	1	19	0.0	1	35	1
	16:00 ~ 17:00	1	10	2	11	9.1	2	16	1	18	11.1	3	26	3
	17:00 ~ 18:00	0	13	0	13	0.0	0	26	0	26	0.0	0	39	0
	18:00 ~ 19:00	0	9	0	9	0.0	0	24	1	24	0.0	0	33	1
	19:00 ~ 20:00	1	4	0	5	20.0	1	18	0	19	5.3	2	22	0
20:00 ~ 21:00	0	5	0	5	0.0	0	13	0	13	0.0	0	18	0	
21:00 ~ 22:00	0	5	0	5	0.0	0	3	0	3	0.0	0	8	0	
夜間	22:00 ~ 23:00	0	2	0	2	0.0	0	2	0	2	0.0	0	4	0
	23:00 ~ 0:00	0	0	0	0	-	0	2	0	2	0.0	0	2	0
	0:00 ~ 1:00	0	2	0	2	0.0	0	1	0	1	0.0	0	3	0
	1:00 ~ 2:00	0	0	0	0	-	0	0	0	0	-	0	0	0
	2:00 ~ 3:00	0	0	0	0	-	0	1	0	1	0.0	0	1	0
	3:00 ~ 4:00	0	1	0	1	0.0	0	1	0	1	0.0	0	2	0
	4:00 ~ 5:00	0	3	0	3	0.0	0	0	0	0	-	0	3	0
5:00 ~ 6:00	0	10	0	10	0.0	0	6	0	6	0.0	0	16	0	
	昼間	9	214	7	223	4.0	7	243	5	250	2.8	16	457	12
	夜間	0	18	0	18	0.0	0	13	0	13	0.0	0	31	0
	合計	9	232	7	241	3.7	7	256	5	263	2.7	16	488	12

交通量集計表 (平日)

調査地点：朝日村道古幹1号線 (朝日村古見地区)

調査日時：平成28年5月19日(木)6時～翌20日(金)6時

	測定時間	上り／北東行					下り／南西行					合計		
		大型車 (台)	小型車 (台)	二輪車 (台)	合計 (台)	大型車 混入率 (%)	大型車 (台)	小型車 (台)	二輪車 (台)	合計 (台)	大型車 混入率 (%)	大型車 (台)	小型車 (台)	二輪車 (台)
昼間	6:00 ~ 7:00	1	21	0	22	4.5	0	19	0	19	0.0	1	40	0
	7:00 ~ 8:00	1	91	1	92	1.1	4	31	0	35	11.4	5	122	1
	8:00 ~ 9:00	2	66	0	68	2.9	5	59	0	64	7.8	7	125	0
	9:00 ~ 10:00	0	48	0	48	0.0	1	27	0	28	3.6	1	75	0
	10:00 ~ 11:00	0	29	0	29	0.0	4	30	2	34	11.8	4	59	2
	11:00 ~ 12:00	1	30	0	31	3.2	2	22	0	24	8.3	3	52	0
	12:00 ~ 13:00	0	35	0	35	0.0	1	29	1	30	3.3	1	64	1
	13:00 ~ 14:00	2	32	0	34	5.9	2	28	0	30	6.7	4	60	0
	14:00 ~ 15:00	4	18	0	22	18.2	1	25	0	26	3.8	5	43	0
	15:00 ~ 16:00	1	27	1	28	3.6	0	53	2	53	0.0	1	80	3
	16:00 ~ 17:00	2	56	0	58	3.4	1	32	0	33	3.0	3	88	0
	17:00 ~ 18:00	4	53	3	57	7.0	2	57	2	59	3.4	6	110	5
	18:00 ~ 19:00	0	44	0	44	0.0	1	60	2	61	1.6	1	104	2
	19:00 ~ 20:00	1	22	0	23	4.3	1	51	0	52	1.9	2	73	0
20:00 ~ 21:00	0	16	0	16	0.0	2	35	0	37	5.4	2	51	0	
21:00 ~ 22:00	0	7	0	7	0.0	1	23	0	24	4.2	1	30	0	
夜間	22:00 ~ 23:00	0	7	1	7	0.0	0	13	0	13	0.0	0	20	1
	23:00 ~ 0:00	0	1	0	1	0.0	0	8	0	8	0.0	0	9	0
	0:00 ~ 1:00	0	1	0	1	0.0	0	4	0	4	0.0	0	5	0
	1:00 ~ 2:00	1	1	0	2	50.0	0	4	0	4	0.0	1	5	0
	2:00 ~ 3:00	2	2	0	4	50.0	0	4	0	4	0.0	2	6	0
	3:00 ~ 4:00	1	2	0	3	33.3	0	1	0	1	0.0	1	3	0
	4:00 ~ 5:00	0	5	1	5	0.0	0	3	0	3	0.0	0	8	1
5:00 ~ 6:00	1	2	1	3	33.3	0	6	0	6	0.0	1	8	1	
合計	昼間	19	595	5	614	3.1	28	581	9	609	4.6	47	1,176	14
	夜間	5	21	3	26	19.2	0	43	0	43	0.0	5	64	3
	合計	24	616	8	640	3.8	28	624	9	652	4.3	52	1,240	17

交通量集計表（休日）

調査地点：長野県道26号奈川木祖線（松本市奈川地区）

調査日時：平成28年5月21日（土）6時～翌22日（日）6時

	測定時間	上り／南行					下り／北行					合計		
		大型車 （台）	小型車 （台）	二輪車 （台）	合計 （台）	大型車 混入率 （%）	大型車 （台）	小型車 （台）	二輪車 （台）	合計 （台）	大型車 混入率 （%）	大型車 （台）	小型車 （台）	二輪車 （台）
昼間	6:00 ～ 7:00	1	17	0	18	5.6	0	39	0	39	0.0	1	56	0
	7:00 ～ 8:00	1	32	1	33	3.0	1	39	1	40	2.5	2	71	2
	8:00 ～ 9:00	4	49	2	53	7.5	4	46	2	50	8.0	8	95	4
	9:00 ～ 10:00	2	76	9	78	2.6	1	38	4	39	2.6	3	114	13
	10:00 ～ 11:00	2	87	6	89	2.2	1	36	8	37	2.7	3	123	14
	11:00 ～ 12:00	4	53	8	57	7.0	3	34	7	37	8.1	7	87	15
	12:00 ～ 13:00	1	38	8	39	2.6	0	54	5	54	0.0	1	92	13
	13:00 ～ 14:00	3	36	5	39	7.7	4	56	16	60	6.7	7	92	21
	14:00 ～ 15:00	1	41	14	42	2.4	4	59	10	63	6.3	5	100	24
	15:00 ～ 16:00	2	43	5	45	4.4	1	95	30	96	1.0	3	138	35
	16:00 ～ 17:00	1	35	3	36	2.8	3	72	8	75	4.0	4	107	11
	17:00 ～ 18:00	3	56	0	59	5.1	3	42	5	45	6.7	6	98	5
	18:00 ～ 19:00	1	20	0	21	4.8	1	15	0	16	6.3	2	35	0
	19:00 ～ 20:00	0	18	0	18	0.0	0	11	0	11	0.0	0	29	0
20:00 ～ 21:00	0	16	0	16	0.0	0	5	0	5	0.0	0	21	0	
21:00 ～ 22:00	0	2	0	2	0.0	0	4	0	4	0.0	0	6	0	
夜間	22:00 ～ 23:00	1	8	0	9	11.1	0	5	0	5	0.0	1	13	0
	23:00 ～ 0:00	0	1	0	1	0.0	0	2	0	2	0.0	0	3	0
	0:00 ～ 1:00	0	2	0	2	0.0	0	1	0	1	0.0	0	3	0
	1:00 ～ 2:00	0	3	0	3	0.0	0	0	0	0	-	0	3	0
	2:00 ～ 3:00	0	0	0	0	-	0	3	0	3	0.0	0	3	0
	3:00 ～ 4:00	0	3	0	3	0.0	0	5	0	5	0.0	0	8	0
	4:00 ～ 5:00	0	0	0	0	-	0	6	0	6	0.0	0	6	0
	5:00 ～ 6:00	1	8	0	9	11.1	0	12	0	12	0.0	1	20	0
合計	昼間	26	619	61	645	4.0	26	645	96	671	3.9	52	1,264	157
	夜間	2	25	0	27	7.4	0	34	0	34	0.0	2	59	0
	合計	28	644	61	672	4.2	26	679	96	705	3.7	54	1,323	157

交通量集計表（休日）

調査地点：山形村道1級2号線（山形村上大池地区）

調査日時：平成28年5月21日（土）6時～翌22日（日）6時

	測定時間	上り／東行					下り／西行					合計		
		大型車 （台）	小型車 （台）	二輪車 （台）	合計 （台）	大型車 混入率 （%）	大型車 （台）	小型車 （台）	二輪車 （台）	合計 （台）	大型車 混入率 （%）	大型車 （台）	小型車 （台）	二輪車 （台）
昼間	6:00～7:00	0	16	0	16	0.0	0	6	0	6	0.0	0	22	0
	7:00～8:00	0	23	0	23	0.0	0	9	0	9	0.0	0	32	0
	8:00～9:00	0	14	0	14	0.0	0	9	0	9	0.0	0	23	0
	9:00～10:00	2	20	0	22	9.1	0	19	0	19	0.0	2	39	0
	10:00～11:00	0	16	2	16	0.0	0	17	1	17	0.0	0	33	3
	11:00～12:00	0	8	0	8	0.0	1	25	1	26	3.8	1	33	1
	12:00～13:00	0	19	1	19	0.0	0	23	0	23	0.0	0	42	1
	13:00～14:00	1	22	0	23	4.3	0	13	0	13	0.0	1	35	0
	14:00～15:00	0	17	1	17	0.0	0	12	0	12	0.0	0	29	1
	15:00～16:00	1	11	0	12	8.3	0	4	1	4	0.0	1	15	1
	16:00～17:00	1	15	1	16	6.3	1	18	0	19	5.3	2	33	1
	17:00～18:00	1	12	0	13	7.7	0	30	0	30	0.0	1	42	0
	18:00～19:00	0	10	0	10	0.0	0	30	0	30	0.0	0	40	0
	19:00～20:00	0	8	0	8	0.0	1	10	0	11	9.1	1	18	0
20:00～21:00	1	4	0	5	20.0	0	4	0	4	0.0	1	8	0	
21:00～22:00	0	4	0	4	0.0	0	4	0	4	0.0	0	8	0	
夜間	22:00～23:00	0	3	0	3	0.0	0	1	0	1	0.0	0	4	0
	23:00～0:00	0	0	0	0	-	0	1	0	1	0.0	0	1	0
	0:00～1:00	0	0	0	0	-	0	1	0	1	0.0	0	1	0
	1:00～2:00	0	0	0	0	-	0	0	0	0	-	0	0	0
	2:00～3:00	0	0	0	0	-	0	1	0	1	0.0	0	1	0
	3:00～4:00	0	0	0	0	-	0	1	0	1	0.0	0	1	0
	4:00～5:00	0	3	0	3	0.0	0	2	0	2	0.0	0	5	0
	5:00～6:00	0	8	0	8	0.0	0	3	1	3	0.0	0	11	1
合計	昼間	7	219	5	226	3.1	3	233	3	236	1.3	10	452	8
	夜間	0	14	0	14	0.0	0	10	1	10	0.0	0	24	1
	合計	7	233	5	240	2.9	3	243	4	246	1.2	10	476	9

交通量集計表 (休日)

調査地点：朝日村道古幹1号線 (朝日村古見地区)

調査日時：平成28年5月21日(土)6時～翌22日(日)6時

	測定時間	上り/北東行					下り/南西行					合計		
		大型車 (台)	小型車 (台)	二輪車 (台)	合計 (台)	大型車 混入率 (%)	大型車 (台)	小型車 (台)	二輪車 (台)	合計 (台)	大型車 混入率 (%)	大型車 (台)	小型車 (台)	二輪車 (台)
昼間	6:00 ~ 7:00	2	26	0	28	7.1	0	22	0	22	0.0	2	48	0
	7:00 ~ 8:00	0	50	0	50	0.0	1	31	0	32	3.1	1	81	0
	8:00 ~ 9:00	2	47	2	49	4.1	1	48	1	49	2.0	3	95	3
	9:00 ~ 10:00	0	43	0	43	0.0	5	25	0	30	16.7	5	68	0
	10:00 ~ 11:00	1	40	0	41	2.4	4	33	0	37	10.8	5	73	0
	11:00 ~ 12:00	2	36	1	38	5.3	1	32	4	33	3.0	3	68	5
	12:00 ~ 13:00	0	30	0	30	0.0	2	29	1	31	6.5	2	59	1
	13:00 ~ 14:00	0	36	0	36	0.0	1	41	0	42	2.4	1	77	0
	14:00 ~ 15:00	0	26	3	26	0.0	1	23	2	24	4.2	1	49	5
	15:00 ~ 16:00	0	30	1	30	0.0	2	40	0	42	4.8	2	70	1
	16:00 ~ 17:00	0	43	1	43	0.0	1	29	2	30	3.3	1	72	3
	17:00 ~ 18:00	1	36	1	37	2.7	2	34	3	36	5.6	3	70	4
	18:00 ~ 19:00	0	35	2	35	0.0	2	34	0	36	5.6	2	69	2
	19:00 ~ 20:00	2	18	0	20	10.0	1	32	1	33	3.0	3	50	1
20:00 ~ 21:00	0	7	0	7	0.0	0	34	1	34	0.0	0	41	1	
21:00 ~ 22:00	0	10	0	10	0.0	1	24	0	25	4.0	1	34	0	
夜間	22:00 ~ 23:00	0	8	1	8	0.0	0	15	0	15	0.0	0	23	1
	23:00 ~ 0:00	0	2	0	2	0.0	0	3	0	3	0.0	0	5	0
	0:00 ~ 1:00	1	1	0	2	50.0	0	7	0	7	0.0	1	8	0
	1:00 ~ 2:00	1	0	0	1	100.0	0	3	1	3	0.0	1	3	1
	2:00 ~ 3:00	0	1	0	1	0.0	0	1	0	1	0.0	0	2	0
	3:00 ~ 4:00	1	1	0	2	50.0	0	1	0	1	0.0	1	2	0
	4:00 ~ 5:00	0	5	1	5	0.0	0	3	0	3	0.0	0	8	1
	5:00 ~ 6:00	0	9	1	9	0.0	0	4	1	4	0.0	0	13	2
合計	昼間	10	513	11	523	1.9	25	511	15	536	4.7	35	1,024	26
	夜間	3	27	3	30	10.0	0	37	2	37	0.0	3	64	5
	合計	13	540	14	553	2.4	25	548	17	573	4.4	38	1,088	31

車速調査結果集計表（平日）

調査地点：長野県道26号奈川木祖線（松本市奈川地区）

調査日時：平成28年5月19日（木）6時～翌20日（金）6時

(km/h)

	測定時間	車種	方向：上り／南行										平均速度	
			1	2	3	4	5	6	7	8	9	10		
昼間	6:00 ~ 7:00	大型	34.0											34.0
		小型	37.0	31.0	52.0	17.0	54.0	48.0						39.8
	7:00 ~ 8:00	大型	36.0	42.0										39.0
		小型	56.0	47.0	49.0	31.0	38.0	37.0	38.0	43.0	33.0	50.0		42.2
	8:00 ~ 9:00	大型	37.0	48.0	39.0	41.0								41.3
		小型	52.0	54.0	53.0	38.0	53.0	52.0	50.0	43.0	49.0	54.0		49.8
	9:00 ~ 10:00	大型	43.0	47.0	43.0	33.0	35.0	47.0	45.0					41.9
		小型	51.0	49.0	40.0	48.0	52.0	51.0	50.0	51.0	48.0	50.0		49.0
	10:00 ~ 11:00	大型	42.0	47.0	39.0	50.0	42.0	39.0	43.0					43.1
		小型	48.0	49.0	38.0	48.0	46.0	43.0	42.0	43.0	46.0	48.0		45.1
	11:00 ~ 12:00	大型	44.0	39.0	37.0	45.0								41.3
		小型	33.0	46.0	43.0	50.0	43.0	41.0	45.0	50.0	53.0	52.0		45.6
	12:00 ~ 13:00	大型	50.0	52.0	48.0	49.0	31.0	48.0						46.3
		小型	50.0	49.0	51.0	42.0	45.0	50.0	46.0	43.0	46.0	56.0		47.8
	13:00 ~ 14:00	大型	47.0	36.0	35.0									39.3
		小型	35.0	32.0	33.0	49.0	45.0	44.0	57.0	51.0	43.0	47.0		43.6
	14:00 ~ 15:00	大型	62.0	42.0										52.0
		小型	44.0	45.0	49.0	51.0	52.0	56.0	42.0	49.0	50.0	46.0		48.4
	15:00 ~ 16:00	大型	40.0	45.0	42.0									42.3
		小型	42.0	53.0	41.0	57.0	53.0	43.0	48.0	45.0	52.0	53.0		48.7
16:00 ~ 17:00	大型	44.0	37.0										40.5	
	小型	53.0	42.0	41.0	47.0	42.0	43.0	46.0	41.0	44.0	43.0		44.2	
17:00 ~ 18:00	大型												-	
	小型	46.0	45.0	35.0	42.0	54.0	57.0	38.0	47.0	66.0	43.0		47.3	
18:00 ~ 19:00	大型	38.0	49.0										43.5	
	小型	47.0	53.0	52.0	42.0	55.0	50.0	47.0	45.0	43.0	48.0		48.2	
19:00 ~ 20:00	大型	30.0	47.0										38.5	
	小型	48.0	45.0	52.0	54.0	40.0	49.0	58.0	51.0	57.0	40.0		49.4	
20:00 ~ 21:00	大型												-	
	小型	49.0	47.0	48.0	43.0	52.0	45.0	42.0	52.0	51.0	49.0		47.8	
21:00 ~ 22:00	大型												-	
	小型	47.0	48.0	50.0	36.0	44.0	54.0	52.0	53.0	49.0	32.0		46.5	
夜間	22:00 ~ 23:00	大型	55.0										55.0	
		小型	51.0	48.0	55.0								51.3	
	23:00 ~ 0:00	大型												-
		小型	43.0	46.0	51.0									46.7
	0:00 ~ 1:00	大型												-
		小型	36.0	48.0	52.0									45.3
	1:00 ~ 2:00	大型	47.0											47.0
		小型												-
	2:00 ~ 3:00	大型												-
		小型												-
	3:00 ~ 4:00	大型	49.0	31.0										40.0
		小型	42.0											42.0
	4:00 ~ 5:00	大型												-
		小型	42.0	53.0	51.0									48.7
	5:00 ~ 6:00	大型	34.0											34.0
		小型	40.0	60.0	49.0	57.0	47.0							50.6

車速調査結果集計表（平日）

調査地点：長野県道26号奈川木祖線（松本市奈川地区）

調査日時：平成28年5月19日（木）6時～翌20日（金）6時

(km/h)

	測定時間	車種	方向：下り／北行										平均速度	
			1	2	3	4	5	6	7	8	9	10		
昼間	6:00 ~ 7:00	大型	30.0	38.0										34.0
		小型	35.0	40.0	44.0	40.0	31.0	32.0	43.0	44.0	41.0	41.0		39.1
	7:00 ~ 8:00	大型	39.0											39.0
		小型	47.0	41.0	37.0	46.0	45.0	41.0	38.0	38.0	42.0	43.0		41.8
	8:00 ~ 9:00	大型	37.0	37.0	33.0	35.0								35.5
		小型	51.0	37.0	44.0	40.0	41.0	54.0	47.0	38.0	47.0	46.0		44.5
	9:00 ~ 10:00	大型	33.0	40.0	39.0	43.0	40.0	43.0	40.0	38.0				39.5
		小型	46.0	45.0	44.0	39.0	48.0	49.0	47.0	44.0	45.0	40.0		44.7
	10:00 ~ 11:00	大型	50.0	36.0	42.0	43.0	38.0							41.8
		小型	37.0	49.0	50.0	39.0	45.0	41.0	52.0	46.0	46.0	54.0		45.9
	11:00 ~ 12:00	大型	48.0	55.0	42.0	40.0	44.0	36.0	35.0					42.9
		小型	41.0	43.0	41.0	42.0	48.0	41.0	43.0	46.0	42.0	39.0		42.6
	12:00 ~ 13:00	大型	40.0	33.0										36.5
		小型	39.0	42.0	43.0	46.0	45.0	48.0	42.0	41.0	43.0	42.0		43.1
	13:00 ~ 14:00	大型	31.0	43.0	32.0									35.3
		小型	38.0	53.0	45.0	43.0	43.0	46.0	42.0	36.0	34.0	44.0		42.4
	14:00 ~ 15:00	大型	43.0	45.0	31.0	37.0	44.0	31.0	37.0					38.3
		小型	42.0	41.0	33.0	43.0	42.0	45.0	41.0	43.0	53.0	45.0		42.8
	15:00 ~ 16:00	大型	38.0	38.0	32.0	34.0								35.5
		小型	43.0	40.0	36.0	45.0	44.0	34.0	58.0	48.0	47.0	34.0		42.9
16:00 ~ 17:00	大型	48.0	32.0	39.0	47.0	43.0	40.0						41.5	
	小型	35.0	49.0	42.0	36.0	54.0	45.0	41.0	46.0	44.0	48.0		44.0	
17:00 ~ 18:00	大型	44.0	35.0										39.5	
	小型	34.0	39.0	35.0	49.0	38.0	48.0	44.0	36.0	46.0	45.0		41.4	
18:00 ~ 19:00	大型	36.0	37.0										36.5	
	小型	50.0	48.0	51.0	39.0	52.0	45.0	51.0	54.0	38.0	41.0		46.9	
19:00 ~ 20:00	大型												-	
	小型	41.0	49.0	47.0	48.0	43.0	50.0						46.3	
20:00 ~ 21:00	大型												-	
	小型	41.0	51.0	46.0									46.0	
21:00 ~ 22:00	大型												-	
	小型	35.0	42.0	38.0									38.3	
夜間	22:00 ~ 23:00	大型											-	
		小型	45.0										45.0	
	23:00 ~ 0:00	大型											-	
		小型	40.0	43.0									41.5	
	0:00 ~ 1:00	大型											-	
		小型	43.0										43.0	
	1:00 ~ 2:00	大型											-	
		小型											-	
	2:00 ~ 3:00	大型											-	
		小型	40.0										40.0	
	3:00 ~ 4:00	大型											-	
		小型											-	
	4:00 ~ 5:00	大型											-	
		小型	51.0										51.0	
	5:00 ~ 6:00	大型	35.0										35.0	
		小型	35.0	42.0	40.0	44.0	41.0						40.4	

車速調査結果集計表（平日）

調査地点：山形村道1級2号線（山形村上大池地区）

調査日時：平成28年5月19日（木）6時～翌20日（金）6時

(km/h)

	測定時間	車種	方向：上り／東行										平均速度
			1	2	3	4	5	6	7	8	9	10	
昼間	6:00 ~ 7:00	大型											-
		小型	39.0	27.0	35.0	36.0	25.0	26.0	26.0	24.0	25.0	44.0	30.7
	7:00 ~ 8:00	大型											-
		小型	25.0	36.0	30.0	40.0	33.0	29.0	33.0	25.0	24.0	26.0	30.1
	8:00 ~ 9:00	大型	28.0	25.0									26.5
		小型	30.0	31.0	31.0	27.0	27.0	28.0	34.0	34.0	32.0	24.0	29.8
	9:00 ~ 10:00	大型	18.0										18.0
		小型	23.0	31.0	34.0	23.0	28.0	29.0	30.0	24.0	25.0	27.0	27.4
	10:00 ~ 11:00	大型											-
		小型	27.0	36.0	29.0	29.0	22.0	21.0	27.0	22.0	30.0	27.0	27.0
	11:00 ~ 12:00	大型	17.0	19.0									18.0
		小型	29.0	38.0	29.0	23.0	30.0	18.0	23.0	29.0			27.4
	12:00 ~ 13:00	大型	24.0										24.0
		小型	33.0	28.0	26.0	42.0	18.0	21.0	25.0	32.0	24.0	36.0	28.5
	13:00 ~ 14:00	大型											-
		小型	34.0	21.0	28.0	23.0	21.0	22.0	24.0	25.0	24.0	37.0	25.9
	14:00 ~ 15:00	大型											-
		小型	29.0	26.0	25.0	26.0	29.0	31.0	24.0	23.0	23.0	36.0	27.2
	15:00 ~ 16:00	大型	33.0										33.0
		小型	21.0	26.0	23.0	21.0	29.0	21.0	22.0	31.0	30.0	34.0	25.8
16:00 ~ 17:00	大型	20.0										20.0	
	小型	26.0	23.0	32.0	18.0	21.0	32.0	23.0	23.0	18.0		24.0	
17:00 ~ 18:00	大型											-	
	小型	36.0	31.0	27.0	29.0	42.0	20.0	30.0	25.0	20.0	19.0	27.9	
18:00 ~ 19:00	大型											-	
	小型	23.0	22.0	27.0	29.0	28.0	20.0	23.0	31.0			25.4	
19:00 ~ 20:00	大型	24.0										24.0	
	小型	25.0	18.0	29.0	27.0							24.8	
20:00 ~ 21:00	大型											-	
	小型	25.0	38.0	19.0	26.0	31.0						27.8	
21:00 ~ 22:00	大型											-	
	小型	27.0	24.0	18.0	33.0	18.0						24.0	
夜間	22:00 ~ 23:00	大型										-	
		小型	26.0	24.0									25.0
	23:00 ~ 0:00	大型											-
		小型											-
	0:00 ~ 1:00	大型											-
		小型	37.0	24.0									30.5
	1:00 ~ 2:00	大型											-
		小型											-
	2:00 ~ 3:00	大型											-
		小型											-
	3:00 ~ 4:00	大型											-
		小型	24.0										24.0
	4:00 ~ 5:00	大型											-
		小型	29.0	28.0	19.0								25.3
	5:00 ~ 6:00	大型											-
		小型	29.0	23.0	27.0	25.0	27.0	29.0	26.0	34.0	20.0	28.0	26.8

車速調査結果集計表（平日）

調査地点：山形村道1級2号線（山形村上大池地区）

調査日時：平成28年5月19日（木）6時～翌20日（金）6時

(km/h)

	測定時間	車種	方向：下り／西行										平均速度	
			1	2	3	4	5	6	7	8	9	10		
昼間	6:00 ~ 7:00	大型												-
		小型	29.0	52.0	27.0	54.0	38.0	35.0	35.0					38.6
	7:00 ~ 8:00	大型												-
		小型	22.0	26.0	30.0	28.0	39.0	29.0	32.0	31.0	31.0	32.0		30.0
	8:00 ~ 9:00	大型	23.0											23.0
		小型	34.0	26.0	21.0	22.0	34.0	26.0	28.0	31.0	23.0			27.2
	9:00 ~ 10:00	大型												-
		小型	34.0	27.0	25.0	41.0	33.0	27.0	23.0	31.0	29.0	33.0		30.3
	10:00 ~ 11:00	大型												-
		小型	30.0	28.0	34.0	23.0	26.0	26.0	19.0	39.0				28.1
	11:00 ~ 12:00	大型	35.0											35.0
		小型	37.0	32.0	31.0	29.0	31.0	33.0	36.0	24.0	26.0	25.0		30.4
	12:00 ~ 13:00	大型												-
		小型	27.0	29.0	24.0	30.0	34.0	23.0	22.0	26.0	23.0	26.0		26.4
	13:00 ~ 14:00	大型												-
		小型	24.0	37.0	36.0	33.0	33.0	34.0	26.0	22.0	36.0	37.0		31.8
	14:00 ~ 15:00	大型	25.0											25.0
		小型	31.0	39.0	28.0	38.0	27.0	29.0	25.0	28.0	33.0	25.0		30.3
	15:00 ~ 16:00	大型												-
		小型	22.0	32.0	27.0	33.0	26.0	26.0	29.0	28.0	32.0	28.0		28.3
16:00 ~ 17:00	大型	24.0											24.0	
	小型	23.0	28.0	25.0	25.0	27.0	31.0	33.0	30.0	26.0	31.0		27.9	
17:00 ~ 18:00	大型												-	
	小型	34.0	28.0	19.0	37.0	28.0	25.0	29.0	29.0	25.0	28.0		28.2	
18:00 ~ 19:00	大型												-	
	小型	21.0	28.0	32.0	20.0	35.0	26.0	31.0	29.0	24.0	32.0		27.8	
19:00 ~ 20:00	大型												-	
	小型	23.0	34.0	28.0	29.0	37.0	32.0	28.0	37.0	25.0	32.0		30.5	
20:00 ~ 21:00	大型												-	
	小型	36.0	27.0	35.0	27.0	42.0	29.0	18.0	23.0	22.0	31.0		29.0	
21:00 ~ 22:00	大型												-	
	小型	21.0	30.0	27.0									26.0	
夜間	22:00 ~ 23:00	大型											-	
		小型	26.0	24.0										25.0
	23:00 ~ 0:00	大型												-
		小型	32.0	23.0										27.5
	0:00 ~ 1:00	大型												-
		小型	30.0											30.0
	1:00 ~ 2:00	大型												-
		小型												-
	2:00 ~ 3:00	大型												-
		小型	25.0											25.0
	3:00 ~ 4:00	大型												-
		小型	20.0											20.0
	4:00 ~ 5:00	大型												-
		小型												-
	5:00 ~ 6:00	大型												-
		小型	34.0	25.0	29.0	31.0	24.0	36.0						29.8

車速調査結果集計表（平日）

調査地点：朝日村道古幹1号線（朝日村古見地区）

調査日時：平成28年5月19日（木）6時～翌20日（金）6時

(km/h)

	測定時間	車種	方向：上り／北東行										平均速度
			1	2	3	4	5	6	7	8	9	10	
昼間	6:00 ~ 7:00	大型	41.0										41.0
		小型	49.0	53.0	33.0	48.0	49.0	65.0	59.0	71.0	51.0	53.0	53.1
	7:00 ~ 8:00	大型	47.0										47.0
		小型	53.0	43.0	49.0	60.0	34.0	50.0	44.0	55.0	75.0	64.0	52.7
	8:00 ~ 9:00	大型	35.0	34.0									34.5
		小型	61.0	44.0	49.0	35.0	64.0	59.0	43.0	42.0	37.0	57.0	49.1
	9:00 ~ 10:00	大型											-
		小型	53.0	54.0	55.0	54.0	48.0	52.0	50.0	38.0	67.0	74.0	54.5
	10:00 ~ 11:00	大型											-
		小型	46.0	49.0	60.0	57.0	52.0	48.0	47.0	56.0	41.0	49.0	50.5
	11:00 ~ 12:00	大型	41.0										41.0
		小型	59.0	45.0	57.0	37.0	44.0	45.0	60.0	56.0	53.0	83.0	53.9
	12:00 ~ 13:00	大型											-
		小型	66.0	57.0	52.0	51.0	49.0	34.0	45.0	52.0	55.0	62.0	52.3
	13:00 ~ 14:00	大型	46.0	54.0									50.0
		小型	48.0	43.0	40.0	46.0	57.0	58.0	62.0	58.0	55.0	52.0	51.9
	14:00 ~ 15:00	大型	43.0	48.0	46.0	36.0							43.3
		小型	50.0	41.0	54.0	47.0	57.0	60.0	57.0	44.0	59.0	45.0	51.4
	15:00 ~ 16:00	大型	36.0										36.0
		小型	56.0	37.0	46.0	40.0	52.0	55.0	49.0	54.0	40.0	49.0	47.8
16:00 ~ 17:00	大型	51.0	54.0									52.5	
	小型	36.0	49.0	44.0	54.0	43.0	52.0	46.0	52.0	63.0	53.0	49.2	
17:00 ~ 18:00	大型	37.0	41.0	45.0	52.0							43.8	
	小型	48.0	62.0	41.0	43.0	60.0	56.0	53.0	58.0	48.0	51.0	52.0	
18:00 ~ 19:00	大型											-	
	小型	56.0	59.0	52.0	54.0	60.0	52.0	55.0	43.0	45.0	47.0	52.3	
19:00 ~ 20:00	大型	42.0										42.0	
	小型	37.0	67.0	55.0	46.0	42.0	42.0	57.0	53.0	51.0	54.0	50.4	
20:00 ~ 21:00	大型											-	
	小型	57.0	37.0	82.0	70.0	48.0	57.0	40.0	47.0	49.0	58.0	54.5	
21:00 ~ 22:00	大型											-	
	小型	44.0	53.0	56.0	57.0	42.0	45.0	43.0				48.6	
夜間	22:00 ~ 23:00	大型										-	
		小型	48.0	41.0	54.0	55.0	54.0	48.0	47.0				49.6
	23:00 ~ 0:00	大型											-
		小型	37.0										37.0
	0:00 ~ 1:00	大型											-
		小型	44.0										44.0
	1:00 ~ 2:00	大型	55.0										55.0
		小型	51.0										51.0
	2:00 ~ 3:00	大型	50.0	51.0									50.5
		小型	38.0	46.0									42.0
	3:00 ~ 4:00	大型	56.0										56.0
		小型	47.0	58.0									52.5
	4:00 ~ 5:00	大型											-
		小型	64.0	59.0	64.0	52.0	46.0						57.0
	5:00 ~ 6:00	大型	28.0										28.0
		小型	45.0	47.0									46.0

車速調査結果集計表（平日）

調査地点：朝日村道古幹1号線（朝日村古見地区）

調査日時：平成28年5月19日（木）6時～翌20日（金）6時

(km/h)

	測定時間	車種	方向：下り／南西行										平均速度	
			1	2	3	4	5	6	7	8	9	10		
昼間	6:00 ~ 7:00	大型												-
		小型	55.0	29.0	53.0	64.0	44.0	47.0	66.0	46.0	51.0	51.0	50.6	
	7:00 ~ 8:00	大型	53.0	46.0	51.0	48.0							49.5	
		小型	51.0	27.0	39.0	58.0	35.0	47.0	47.0	53.0	48.0	50.0	45.5	
	8:00 ~ 9:00	大型	43.0	49.0	46.0	49.0	38.0						45.0	
		小型	53.0	48.0	34.0	37.0	33.0	32.0	45.0	35.0	38.0	53.0	40.8	
	9:00 ~ 10:00	大型	48.0										48.0	
		小型	49.0	53.0	50.0	48.0	44.0	52.0	40.0	41.0	62.0	51.0	49.0	
	10:00 ~ 11:00	大型	47.0	49.0	49.0	52.0							49.3	
		小型	60.0	49.0	52.0	43.0	49.0	63.0	51.0	54.0	56.0	39.0	51.6	
	11:00 ~ 12:00	大型	46.0	21.0									33.5	
		小型	56.0	53.0	43.0	43.0	38.0	51.0	33.0	33.0	55.0	60.0	46.5	
	12:00 ~ 13:00	大型	49.0										49.0	
		小型	58.0	50.0	64.0	54.0	35.0	59.0	53.0	65.0	46.0	47.0	53.1	
	13:00 ~ 14:00	大型	45.0	56.0									50.5	
		小型	50.0	49.0	61.0	54.0	45.0	60.0	54.0	50.0	49.0	45.0	51.7	
	14:00 ~ 15:00	大型	40.0										40.0	
		小型	52.0	44.0	40.0	33.0	50.0	62.0	43.0	44.0	42.0	45.0	45.5	
	15:00 ~ 16:00	大型											-	
		小型	39.0	48.0	48.0	53.0	37.0	37.0	53.0	45.0	48.0	64.0	47.2	
16:00 ~ 17:00	大型	36.0										36.0		
	小型	34.0	50.0	42.0	38.0	47.0	41.0	55.0	49.0	43.0	55.0	45.4		
17:00 ~ 18:00	大型	32.0	26.0									29.0		
	小型	42.0	43.0	48.0	45.0	44.0	48.0	53.0	49.0	45.0	58.0	47.5		
18:00 ~ 19:00	大型	36.0										36.0		
	小型	61.0	57.0	49.0	47.0	53.0	46.0	58.0	46.0	49.0	56.0	52.2		
19:00 ~ 20:00	大型	39.0										39.0		
	小型	54.0	41.0	45.0	51.0	47.0	54.0	46.0	57.0	53.0	67.0	51.5		
20:00 ~ 21:00	大型	24.0	38.0									31.0		
	小型	44.0	41.0	57.0	63.0	56.0	40.0	45.0	45.0	48.0	47.0	48.6		
21:00 ~ 22:00	大型	50.0										50.0		
	小型	48.0	42.0	49.0	40.0	49.0	48.0	48.0	48.0	48.0	62.0	48.2		
夜間	22:00 ~ 23:00	大型											-	
		小型	43.0	54.0	50.0	54.0	56.0	58.0	55.0	47.0	49.0	59.0	52.5	
	23:00 ~ 0:00	大型											-	
		小型	47.0	71.0	45.0	48.0	59.0	55.0	45.0	51.0			52.6	
	0:00 ~ 1:00	大型											-	
		小型	55.0	47.0	44.0	45.0							47.8	
	1:00 ~ 2:00	大型											-	
		小型	51.0	46.0	49.0	41.0							46.8	
	2:00 ~ 3:00	大型											-	
		小型	66.0	53.0	43.0	81.0							60.8	
	3:00 ~ 4:00	大型											-	
		小型	40.0										40.0	
	4:00 ~ 5:00	大型											-	
		小型	63.0	50.0	58.0								57.0	
	5:00 ~ 6:00	大型											-	
		小型	49.0	48.0	57.0	44.0	43.0	50.0					48.5	

車速調査結果集計表（休日）

調査地点：長野県道26号奈川木祖線（松本市奈川地区）

調査日時：平成28年5月21日（土）6時～翌22日（日）6時

(km/h)

	測定時間	車種	方向：上り／南行										平均速度
			1	2	3	4	5	6	7	8	9	10	
昼間	6:00 ~ 7:00	大型	27.0										27.0
		小型	53.0	50.0	43.0	43.0	49.0	48.0	49.0	46.0	53.0	56.0	49.0
	7:00 ~ 8:00	大型	41.0										41.0
		小型	40.0	49.0	36.0	51.0	41.0	62.0	44.0	52.0	38.0	50.0	46.3
	8:00 ~ 9:00	大型	48.0	43.0	43.0	34.0							42.0
		小型	56.0	52.0	46.0	45.0	47.0	46.0	44.0	60.0	47.0	49.0	49.2
	9:00 ~ 10:00	大型	43.0	38.0									40.5
		小型	44.0	35.0	41.0	38.0	48.0	49.0	47.0	46.0	41.0	53.0	44.2
	10:00 ~ 11:00	大型	46.0	37.0									41.5
		小型	53.0	51.0	40.0	43.0	39.0	43.0	43.0	37.0	39.0	54.0	44.2
	11:00 ~ 12:00	大型	51.0	37.0	55.0	42.0							46.3
		小型	46.0	38.0	50.0	48.0	48.0	49.0	58.0	56.0	53.0	50.0	49.6
	12:00 ~ 13:00	大型	43.0										43.0
		小型	40.0	41.0	44.0	49.0	50.0	42.0	51.0	41.0	46.0	59.0	46.3
	13:00 ~ 14:00	大型	48.0	39.0									43.5
		小型	59.0	46.0	43.0	45.0	48.0	36.0	45.0	46.0	48.0	44.0	46.0
	14:00 ~ 15:00	大型											-
		小型	35.0	59.0	50.0	34.0	39.0	55.0	50.0	43.0	57.0	49.0	47.1
	15:00 ~ 16:00	大型	48.0	43.0									45.5
		小型	50.0	41.0	60.0	47.0	40.0	55.0	56.0	49.0	46.0	51.0	49.5
16:00 ~ 17:00	大型	38.0										38.0	
	小型	55.0	44.0	42.0	40.0	50.0	48.0	60.0	50.0	48.0	47.0	48.4	
17:00 ~ 18:00	大型	51.0	48.0	25.0								41.3	
	小型	52.0	49.0	44.0	45.0	45.0	42.0	40.0	43.0	45.0	43.0	44.8	
18:00 ~ 19:00	大型	39.0										39.0	
	小型	40.0	46.0	51.0	50.0	48.0	36.0	50.0	42.0	44.0	35.0	44.2	
19:00 ~ 20:00	大型											-	
	小型	44.0	56.0	36.0	43.0	58.0	56.0	43.0	47.0	45.0	47.0	47.5	
20:00 ~ 21:00	大型											-	
	小型	41.0	61.0	48.0	45.0	44.0	42.0	45.0	52.0	51.0	50.0	47.9	
21:00 ~ 22:00	大型											-	
	小型	46.0	66.0									56.0	
夜間	22:00 ~ 23:00	大型	59.0									59.0	
		小型	52.0	59.0	60.0	56.0	53.0	40.0	43.0	42.0			50.6
	23:00 ~ 0:00	大型											-
		小型	49.0										49.0
	0:00 ~ 1:00	大型											-
		小型	44.0	48.0									46.0
	1:00 ~ 2:00	大型											-
		小型	44.0	60.0	42.0								48.7
	2:00 ~ 3:00	大型											-
		小型											-
	3:00 ~ 4:00	大型											-
		小型	53.0	41.0	53.0								49.0
	4:00 ~ 5:00	大型											-
		小型											-
	5:00 ~ 6:00	大型	56.0										56.0
		小型	58.0	65.0	46.0	50.0	46.0	50.0	62.0	46.0			52.9

車速調査結果集計表（休日）

調査地点：長野県道26号奈川木祖線（松本市奈川地区）

調査日時：平成28年5月21日（土）6時～翌22日（日）6時

(km/h)

	測定時間	車種	方向：下り／北行										平均速度
			1	2	3	4	5	6	7	8	9	10	
昼間	6:00 ~ 7:00	大型											-
		小型	43.0	54.0	49.0	55.0	56.0	48.0	56.0	35.0	42.0	42.0	48.0
	7:00 ~ 8:00	大型	42.0										42.0
		小型	41.0	45.0	45.0	47.0	49.0	47.0	44.0	38.0	45.0	42.0	44.3
	8:00 ~ 9:00	大型	41.0	42.0	43.0	34.0							40.0
		小型	39.0	40.0	39.0	44.0	48.0	52.0	32.0	44.0	40.0	53.0	43.1
	9:00 ~ 10:00	大型	31.0										31.0
		小型	37.0	43.0	38.0	45.0	50.0	30.0	36.0	54.0	39.0	43.0	41.5
	10:00 ~ 11:00	大型	36.0										36.0
		小型	43.0	46.0	52.0	42.0	49.0	44.0	48.0	43.0	50.0	46.0	46.3
	11:00 ~ 12:00	大型	44.0	37.0	44.0								41.7
		小型	46.0	43.0	48.0	45.0	44.0	48.0	36.0	43.0	42.0	45.0	44.0
	12:00 ~ 13:00	大型											-
		小型	39.0	50.0	48.0	49.0	41.0	40.0	38.0	45.0	44.0	43.0	43.7
	13:00 ~ 14:00	大型	48.0	33.0	29.0	31.0							35.3
		小型	46.0	44.0	53.0	42.0	39.0	42.0	41.0	40.0	44.0	40.0	43.1
	14:00 ~ 15:00	大型	35.0	46.0	33.0	52.0							41.5
		小型	32.0	40.0	53.0	47.0	58.0	36.0	45.0	41.0	36.0	45.0	43.3
	15:00 ~ 16:00	大型	37.0										37.0
		小型	47.0	43.0	42.0	50.0	43.0	53.0	40.0	43.0	44.0	43.0	44.8
16:00 ~ 17:00	大型	43.0	40.0	40.0								41.0	
	小型	42.0	39.0	41.0	48.0	42.0	49.0	47.0	44.0	42.0	44.0	43.8	
17:00 ~ 18:00	大型	42.0	55.0									48.5	
	小型	40.0	46.0	45.0	43.0	39.0	41.0	40.0	46.0	47.0	48.0	43.5	
18:00 ~ 19:00	大型	39.0										39.0	
	小型	46.0	42.0	49.0	41.0	38.0	35.0	46.0	41.0	51.0	37.0	42.6	
19:00 ~ 20:00	大型											-	
	小型	42.0	51.0	51.0	45.0	52.0	62.0	52.0	45.0	41.0	39.0	48.0	
20:00 ~ 21:00	大型											-	
	小型	53.0	40.0	41.0	44.0							44.5	
21:00 ~ 22:00	大型											-	
	小型	35.0	44.0	53.0	40.0							43.0	
夜間	22:00 ~ 23:00	大型										-	
		小型	46.0	44.0	34.0	46.0	49.0						43.8
	23:00 ~ 0:00	大型											-
		小型	57.0	47.0									52.0
	0:00 ~ 1:00	大型											-
		小型	38.0										38.0
	1:00 ~ 2:00	大型											-
		小型											-
	2:00 ~ 3:00	大型											-
		小型	35.0	54.0	46.0								45.0
	3:00 ~ 4:00	大型											-
		小型	52.0	42.0	45.0	51.0	49.0						47.8
	4:00 ~ 5:00	大型											-
		小型	45.0	52.0	42.0	47.0	55.0	48.0					48.2
	5:00 ~ 6:00	大型											-
		小型	55.0	52.0	50.0	51.0	43.0	40.0	51.0	48.0	46.0	53.0	48.9

車速調査結果集計表 (休日)

調査地点：山形村道1級2号線 (山形村上大池地区)

調査日時：平成28年5月21日(土)6時～翌22日(日)6時

(km/h)

	測定時間	車種	方向：上り/東行										平均速度
			1	2	3	4	5	6	7	8	9	10	
昼間	6:00 ~ 7:00	大型											-
		小型	31.0	28.0	24.0	35.0	23.0	30.0	31.0	39.0	24.0	30.0	29.5
	7:00 ~ 8:00	大型											-
		小型	28.0	27.0	31.0	23.0	24.0	26.0	24.0	27.0	22.0	26.0	25.8
	8:00 ~ 9:00	大型											-
		小型	29.0	29.0	28.0	24.0	34.0	26.0	30.0	27.0	33.0	25.0	28.5
	9:00 ~ 10:00	大型	25.0	27.0									26.0
		小型	27.0	25.0	29.0	26.0	26.0	25.0	34.0	24.0	28.0	29.0	27.3
	10:00 ~ 11:00	大型											-
		小型	29.0	18.0	21.0	23.0	21.0	28.0	36.0	22.0	28.0	28.0	25.4
	11:00 ~ 12:00	大型											-
		小型	36.0	18.0	17.0	30.0	30.0	28.0	24.0	29.0			26.5
	12:00 ~ 13:00	大型											-
		小型	28.0	35.0	30.0	28.0	37.0	34.0	27.0	30.0	27.0	25.0	30.1
	13:00 ~ 14:00	大型	26.0										26.0
		小型	23.0	27.0	28.0	23.0	31.0	29.0	22.0	26.0	29.0	27.0	26.5
	14:00 ~ 15:00	大型											-
		小型	36.0	23.0	29.0	31.0	24.0	20.0	36.0	27.0	28.0	32.0	28.6
	15:00 ~ 16:00	大型	27.0										27.0
		小型	31.0	36.0	29.0	32.0	31.0	28.0	21.0	22.0	23.0	26.0	27.9
16:00 ~ 17:00	大型	21.0										21.0	
	小型	23.0	25.0	22.0	26.0	20.0	30.0	29.0	24.0	34.0	26.0	25.9	
17:00 ~ 18:00	大型	28.0										28.0	
	小型	27.0	24.0	25.0	30.0	22.0	35.0	24.0	29.0	28.0	25.0	26.9	
18:00 ~ 19:00	大型											-	
	小型	30.0	29.0	28.0	31.0	27.0	18.0	33.0	23.0	25.0	36.0	28.0	
19:00 ~ 20:00	大型											-	
	小型	29.0	33.0	26.0	29.0	30.0	29.0	20.0				28.0	
20:00 ~ 21:00	大型	26.0										26.0	
	小型	31.0	23.0	35.0	30.0							29.8	
21:00 ~ 22:00	大型											-	
	小型	24.0	26.0	23.0	26.0							24.8	
22:00 ~ 23:00	大型											-	
	小型	29.0	27.0	28.0								28.0	
23:00 ~ 0:00	大型											-	
	小型											-	
0:00 ~ 1:00	大型											-	
	小型											-	
1:00 ~ 2:00	大型											-	
	小型											-	
2:00 ~ 3:00	大型											-	
	小型											-	
3:00 ~ 4:00	大型											-	
	小型											-	
4:00 ~ 5:00	大型											-	
	小型	19.0	25.0	23.0								22.3	
5:00 ~ 6:00	大型											-	
	小型	26.0	34.0	19.0	26.0	25.0	31.0	36.0	40.0			29.6	

車速調査結果集計表 (休日)

調査地点：山形村道1級2号線 (山形村上大池地区)

調査日時：平成28年5月21日(土)6時～翌22日(日)6時

(km/h)

	測定時間	車種	方向：下り/西行										平均速度	
			1	2	3	4	5	6	7	8	9	10		
昼間	6:00 ~ 7:00	大型												-
		小型	26.0	33.0	30.0	28.0	35.0	33.0						30.8
	7:00 ~ 8:00	大型												-
		小型	27.0	31.0	29.0	28.0	27.0	25.0	19.0	31.0	25.0			26.9
	8:00 ~ 9:00	大型												-
		小型	23.0	30.0	27.0	24.0	35.0	27.0	20.0	28.0				26.8
	9:00 ~ 10:00	大型												-
		小型	26.0	31.0	33.0	31.0	28.0	30.0	27.0	28.0	36.0	33.0		30.3
	10:00 ~ 11:00	大型												-
		小型	33.0	31.0	28.0	37.0	38.0	27.0	21.0	28.0	27.0	29.0		29.9
	11:00 ~ 12:00	大型	30.0											30.0
		小型	27.0	33.0	33.0	28.0	38.0	29.0	24.0	22.0	24.0	32.0		29.0
	12:00 ~ 13:00	大型												-
		小型	29.0	27.0	26.0	36.0	29.0	23.0	26.0	25.0	24.0	31.0		27.6
	13:00 ~ 14:00	大型												-
		小型	26.0	26.0	29.0	28.0	30.0	25.0	26.0	30.0	31.0	25.0		27.6
	14:00 ~ 15:00	大型												-
		小型	26.0	23.0	28.0	26.0	34.0	34.0	25.0	26.0	35.0	24.0		28.1
	15:00 ~ 16:00	大型												-
		小型	31.0	33.0	23.0	35.0								30.5
16:00 ~ 17:00	大型	23.0											23.0	
	小型	29.0	28.0	29.0	30.0	32.0	37.0	29.0	34.0	24.0	27.0		29.9	
17:00 ~ 18:00	大型												-	
	小型	30.0	36.0	34.0	32.0	31.0	35.0	24.0	27.0	25.0	31.0		30.5	
18:00 ~ 19:00	大型												-	
	小型	25.0	29.0	36.0	29.0	27.0	28.0	25.0	26.0	24.0	38.0		28.7	
19:00 ~ 20:00	大型	24.0											24.0	
	小型	36.0	31.0	28.0	21.0	27.0	33.0	37.0	27.0	36.0	23.0		29.9	
20:00 ~ 21:00	大型												-	
	小型	24.0	26.0	35.0	31.0								29.0	
21:00 ~ 22:00	大型												-	
	小型	35.0	34.0	29.0	23.0								30.3	
夜間	22:00 ~ 23:00	大型											-	
		小型	26.0											26.0
	23:00 ~ 0:00	大型												-
		小型	31.0											31.0
	0:00 ~ 1:00	大型												-
		小型	35.0											35.0
	1:00 ~ 2:00	大型												-
		小型												-
	2:00 ~ 3:00	大型												-
		小型	22.0											22.0
	3:00 ~ 4:00	大型												-
		小型	18.0											18.0
	4:00 ~ 5:00	大型												-
		小型	25.0	32.0										28.5
	5:00 ~ 6:00	大型												-
		小型	26.0	27.0	25.0									26.0

車速調査結果集計表 (休日)

調査地点：朝日村道古幹1号線 (朝日村古見地区)

調査日時：平成28年5月21日(土)6時～翌22日(日)6時

(km/h)

	測定時間	車種	方向：上り/北東行										平均速度	
			1	2	3	4	5	6	7	8	9	10		
昼間	6:00 ~ 7:00	大型	29.0	30.0										29.5
		小型	72.0	70.0	69.0	67.0	33.0	57.0	64.0	74.0	57.0	36.0		59.9
	7:00 ~ 8:00	大型												-
		小型	55.0	59.0	48.0	55.0	56.0	53.0	71.0	60.0	65.0	97.0		61.9
	8:00 ~ 9:00	大型	40.0	57.0										48.5
		小型	60.0	82.0	56.0	51.0	66.0	60.0	44.0	47.0	62.0	63.0		59.1
	9:00 ~ 10:00	大型												-
		小型	65.0	52.0	43.0	51.0	46.0	61.0	49.0	44.0	37.0	45.0		49.3
	10:00 ~ 11:00	大型	75.0											75.0
		小型	57.0	48.0	56.0	60.0	52.0	55.0	51.0	45.0	47.0	57.0		52.8
	11:00 ~ 12:00	大型	46.0	50.0										48.0
		小型	32.0	39.0	61.0	52.0	39.0	59.0	48.0	49.0	56.0	65.0		50.0
	12:00 ~ 13:00	大型												-
		小型	51.0	36.0	50.0	47.0	38.0	46.0	49.0	64.0	70.0	31.0		48.2
	13:00 ~ 14:00	大型												-
		小型	38.0	62.0	45.0	58.0	50.0	65.0	52.0	50.0	52.0	63.0		53.5
	14:00 ~ 15:00	大型												-
		小型	56.0	62.0	52.0	59.0	63.0	56.0	60.0	46.0	57.0	61.0		57.2
	15:00 ~ 16:00	大型												-
		小型	63.0	59.0	39.0	53.0	58.0	37.0	54.0	57.0	55.0	41.0		51.6
16:00 ~ 17:00	大型												-	
	小型	58.0	56.0	51.0	57.0	42.0	41.0	40.0	28.0	53.0	53.0		47.9	
17:00 ~ 18:00	大型												-	
	小型	49.0	53.0	68.0	37.0	52.0	39.0	45.0	44.0	42.0	68.0		49.7	
18:00 ~ 19:00	大型												-	
	小型	57.0	54.0	45.0	38.0	51.0	43.0	54.0	37.0	62.0	55.0		49.6	
19:00 ~ 20:00	大型	48.0	41.0										44.5	
	小型	38.0	30.0	58.0	65.0	61.0	42.0	48.0	48.0	46.0	24.0		46.0	
20:00 ~ 21:00	大型												-	
	小型	41.0	44.0	61.0	54.0	48.0	55.0	58.0					51.6	
21:00 ~ 22:00	大型												-	
	小型	49.0	46.0	58.0	60.0	45.0	49.0	24.0	64.0	45.0	50.0		49.0	
夜間	22:00 ~ 23:00	大型											-	
		小型	44.0	52.0	56.0	55.0	50.0	47.0	45.0	55.0				50.5
	23:00 ~ 0:00	大型												-
		小型	43.0	51.0										47.0
	0:00 ~ 1:00	大型	58.0											58.0
		小型	85.0											85.0
	1:00 ~ 2:00	大型												-
		小型												-
	2:00 ~ 3:00	大型												-
		小型	39.0											39.0
	3:00 ~ 4:00	大型	64.0											64.0
		小型	59.0											59.0
	4:00 ~ 5:00	大型												-
		小型	61.0	59.0	61.0	44.0	45.0							54.0
	5:00 ~ 6:00	大型												-
		小型	43.0	28.0	33.0	53.0	59.0	71.0	67.0	41.0	57.0			50.2

車速調査結果集計表（休日）

調査地点：朝日村道古幹1号線（朝日村古見地区）

調査日時：平成28年5月21日（土）6時～翌22日（日）6時

(km/h)

	測定時間	車種	方向：下り／南西行										平均速度	
			1	2	3	4	5	6	7	8	9	10		
昼間	6:00 ~ 7:00	大型												-
		小型	33.0	65.0	41.0	33.0	52.0	54.0	57.0	30.0	51.0	50.0	46.6	
	7:00 ~ 8:00	大型	73.0											73.0
		小型	45.0	58.0	45.0	58.0	50.0	62.0	49.0	55.0	41.0	58.0	52.1	
	8:00 ~ 9:00	大型	28.0											28.0
		小型	35.0	54.0	46.0	50.0	51.0	48.0	57.0	37.0	44.0	54.0	47.6	
	9:00 ~ 10:00	大型	39.0	24.0	34.0	50.0	34.0							36.2
		小型	70.0	41.0	45.0	44.0	48.0	46.0	40.0	46.0	49.0	65.0	49.4	
	10:00 ~ 11:00	大型	49.0	68.0	52.0									56.3
		小型	55.0	54.0	43.0	44.0	39.0	61.0	57.0	45.0	50.0	58.0	50.6	
	11:00 ~ 12:00	大型	61.0											61.0
		小型	47.0	64.0	40.0	50.0	40.0	36.0	43.0	40.0	46.0	53.0	45.9	
	12:00 ~ 13:00	大型	47.0	41.0										44.0
		小型	51.0	39.0	52.0	45.0	46.0	53.0	57.0	50.0	57.0	63.0	51.3	
	13:00 ~ 14:00	大型	51.0											51.0
		小型	39.0	49.0	48.0	48.0	39.0	50.0	52.0	56.0	58.0	48.0	48.7	
	14:00 ~ 15:00	大型	39.0											39.0
		小型	53.0	49.0	56.0	45.0	53.0	43.0	53.0	57.0	53.0	49.0	51.1	
	15:00 ~ 16:00	大型	43.0	43.0										43.0
		小型	53.0	53.0	52.0	52.0	53.0	54.0	52.0	54.0	58.0	46.0	52.7	
	16:00 ~ 17:00	大型	32.0											32.0
		小型	55.0	50.0	39.0	55.0	44.0	53.0	44.0	43.0	48.0	52.0	48.3	
	17:00 ~ 18:00	大型	29.0	38.0										33.5
		小型	54.0	47.0	47.0	38.0	42.0	55.0	48.0	44.0	53.0	37.0	46.5	
18:00 ~ 19:00	大型	56.0	68.0										62.0	
	小型	47.0	58.0	46.0	57.0	55.0	56.0	54.0	66.0	36.0	55.0	53.0		
19:00 ~ 20:00	大型	51.0											51.0	
	小型	43.0	51.0	58.0	57.0	44.0	62.0	48.0	47.0	45.0	46.0	50.1		
20:00 ~ 21:00	大型												-	
	小型	40.0	51.0	53.0	38.0	45.0	41.0	45.0	58.0	53.0	36.0	46.0		
21:00 ~ 22:00	大型	41.0											41.0	
	小型	51.0	58.0	59.0	54.0	41.0	59.0	49.0	61.0	64.0	58.0	55.4		
夜間	22:00 ~ 23:00	大型											-	
		小型	55.0	51.0	46.0	58.0	54.0	51.0	42.0	60.0	49.0	56.0	52.2	
	23:00 ~ 0:00	大型												-
		小型	47.0	48.0	54.0									49.7
	0:00 ~ 1:00	大型												-
		小型	62.0	61.0	75.0	47.0	66.0	58.0	54.0					60.4
	1:00 ~ 2:00	大型												-
		小型	68.0	63.0	52.0									61.0
	2:00 ~ 3:00	大型												-
		小型	65.0											65.0
	3:00 ~ 4:00	大型												-
		小型	43.0											43.0
	4:00 ~ 5:00	大型												-
		小型	79.0	61.0	70.0									70.0
	5:00 ~ 6:00	大型												-
		小型	31.0	73.0	56.0	46.0								51.5

地盤卓越振動数調査結果一覧

【調査地点】長野県道26号奈川木祖線（松本市奈川地区）

【調査期間】平成28年5月19日（木）

単位：dB

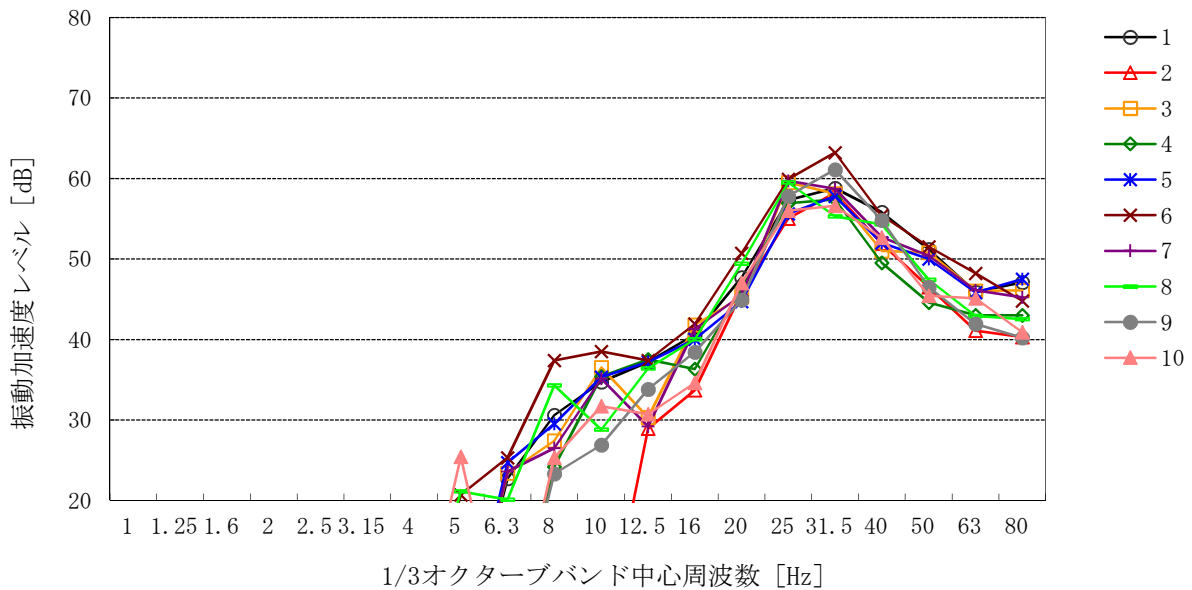
中心周波数 [Hz]	1/3オクターブバンド中心周波数振動レベル分析結果										ピーク 回数
	1	2	3	4	5	6	7	8	9	10	
A.P.	63.5	64.5	64.8	61.7	62.6	67.2	64.6	62.8	64.4	62.3	
1	-	-	-	-	-	-	-	-	-	-	0
1.25	-	-	-	-	-	-	-	-	-	-	0
1.6	-	-	-	-	-	-	-	-	-	-	0
2	-	-	-	-	-	-	-	-	-	-	0
2.5	-	-	-	-	-	-	-	-	-	-	0
3.15	-	-	-	-	-	-	-	-	-	-	0
4	-	-	-	-	-	-	-	-	-	-	0
5	-	-	-	-	-	20.7	-	21.1	-	25.4	0
6.3	22.7	-	23.4	-	24.7	25.3	23.6	20.1	-	-	0
8	30.6	-	27.4	24.2	29.5	37.4	26.5	34.3	23.3	25.3	0
10	34.7	-	36.5	35.4	35.3	38.5	35.1	28.8	26.9	31.7	0
12.5	37.2	28.9	30.3	37.5	37.2	37.4	29.2	36.4	33.8	30.7	0
16	40.6	33.7	41.8	36.3	40.0	41.9	41.3	40.0	38.4	34.6	0
20	47.7	45.8	45.3	46.4	44.7	50.7	45.5	49.4	44.9	47.0	0
25	57.3	55.0	59.5	56.9	55.6	59.9	59.7	59.5	57.8	56.0	3
31.5	58.8	58.2	58.1	57.4	57.8	63.2	58.7	55.3	61.1	56.6	7
40	55.8	51.9	51.0	49.5	52.0	55.4	52.7	54.3	54.8	52.6	0
50	51.2	46.5	50.8	44.6	50.0	51.5	50.4	47.4	46.5	45.4	0
63	45.9	41.1	46.0	43.0	45.8	48.2	46.1	42.9	41.9	45.1	0
80	47.1	40.3	46.1	43.0	47.5	44.8	45.2	42.5	40.2	40.9	0
卓越 周波数	31.5	31.5	25	31.5	31.5	31.5	25	25	31.5	31.5	

注1) 周波数は1/3オクターブバンドの中心周波数を示す。

注2) 「-」は20.0dB以下を示す。

注3) は各測定時の最大値を示す。

地盤卓越振動数	29.6 Hz
---------	---------



地盤卓越振動数調査結果一覧

【調査地点】 山形村道1級2号線（山形村上大池地区）

【調査期間】 平成28年5月19日（木）

単位：dB

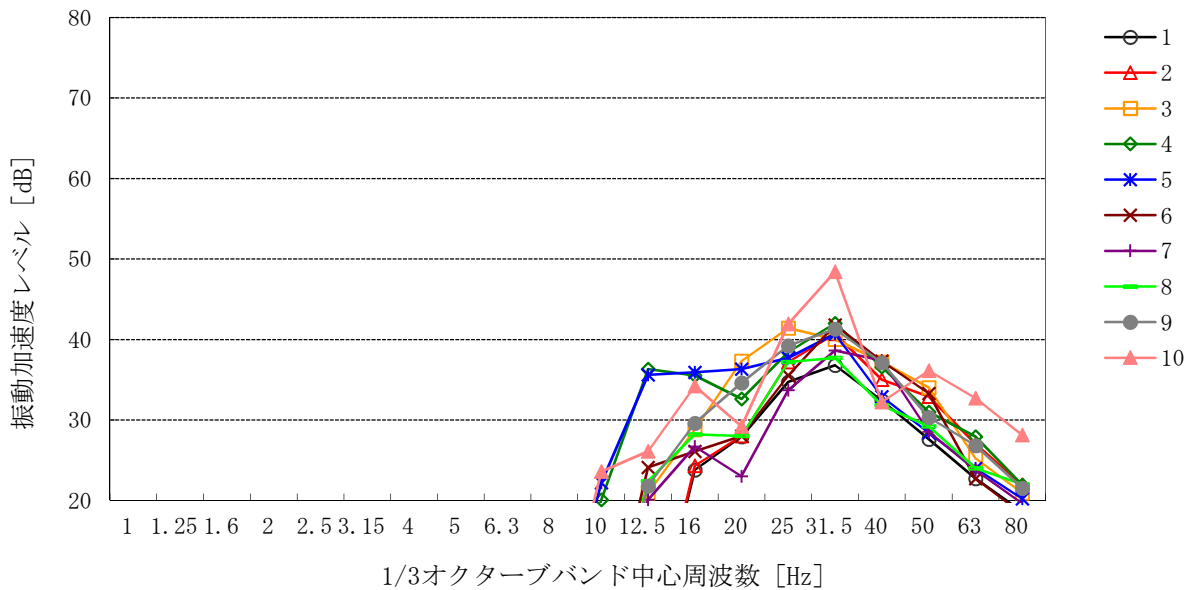
中心周波数 [Hz]	1/3オクターブバンド中心周波数振動レベル分析結果										ピーク 回数
	1	2	3	4	5	6	7	8	9	10	
A.P.	43.5	47.5	46.7	48.3	48.3	45.2	44.2	44.9	47.9	50.5	
1	-	-	-	-	-	-	-	-	-	-	0
1.25	-	-	-	-	-	-	-	-	-	-	0
1.6	-	-	-	-	-	-	-	-	-	-	0
2	-	-	-	-	-	-	-	-	-	-	0
2.5	-	-	-	-	-	-	-	-	-	-	0
3.15	-	-	-	-	-	-	-	-	-	-	0
4	-	-	-	-	-	-	-	-	-	-	0
5	-	-	-	-	-	-	-	-	-	-	0
6.3	-	-	-	-	-	-	-	-	-	-	0
8	-	-	-	-	-	-	-	-	-	-	0
10	-	-	-	20.1	22.2	-	-	-	-	23.6	0
12.5	-	-	20.9	36.3	35.6	24.1	20.1	22.4	21.8	26.1	0
16	23.8	24.3	28.8	35.5	35.9	26.1	26.7	28.2	29.6	34.2	0
20	27.9	28.0	37.3	32.6	36.3	28.0	23.0	28.0	34.6	29.2	0
25	34.7	37.2	41.4	38.4	37.7	35.5	33.7	37.2	39.2	41.9	1
31.5	36.8	40.7	40.0	42.0	40.7	41.8	38.6	37.7	41.3	48.4	9
40	32.4	35.0	37.2	36.6	32.9	37.3	37.4	31.8	37.1	32.2	0
50	27.6	32.9	34.0	31.0	28.4	33.3	28.5	29.2	30.3	36.1	0
63	22.7	27.0	25.2	27.9	24.0	22.7	23.8	24.0	26.8	32.7	0
80	18.6	21.9	20.9	21.9	20.2	18.3	19.6	22.0	21.5	28.1	0
卓越 周波数	31.5	31.5	25	31.5	31.5	31.5	31.5	31.5	31.5	31.5	

注1) 周波数は1/3オクターブバンドの中心周波数を示す。

注2) 「-」は20.0dB以下を示す。

注3) は各測定時の最大値を示す。

地盤卓越振動数	30.9 Hz
---------	---------



地盤卓越振動数調査結果一覧

【調査地点】朝日村道古幹1号線（朝日村古見地区）

【調査期間】平成28年5月19日（木）

単位：dB

中心周波数 [Hz]	1/3オクターブバンド中心周波数振動レベル分析結果										ピーク 回数
	1	2	3	4	5	6	7	8	9	10	
A.P.	65.0	56.9	57.0	62.9	63.8	61.1	60.8	58.1	53.6	57.4	
1	-	-	-	-	-	-	-	-	-	-	0
1.25	-	-	-	-	-	-	-	-	-	-	0
1.6	-	-	-	-	-	-	-	-	-	-	0
2	-	-	-	-	-	-	-	-	-	-	0
2.5	-	-	-	-	-	-	-	-	-	-	0
3.15	-	-	-	-	-	-	-	-	-	-	0
4	-	-	-	-	-	-	-	-	-	-	0
5	-	-	-	-	-	-	-	-	-	-	0
6.3	-	-	-	-	-	-	-	-	-	-	0
8	-	-	-	-	-	-	-	-	-	-	0
10	30.3	-	-	-	24.9	20.9	25.9	-	-	20.7	0
12.5	48.9	29.0	26.1	34.9	37.1	30.4	32.5	31.0	27.9	36.1	0
16	59.1	50.8	46.0	50.6	55.3	49.6	52.9	48.3	47.9	43.5	1
20	60.9	50.0	51.2	59.6	58.2	58.2	53.6	55.1	48.5	49.7	9
25	56.2	44.2	49.5	52.6	57.7	52.3	53.0	48.3	47.9	43.1	0
31.5	54.2	42.1	47.1	48.9	51.8	49.7	49.3	44.8	42.3	36.7	0
40	48.3	41.9	42.3	40.5	45.2	48.2	51.3	42.3	39.8	36.2	0
50	47.9	37.5	35.3	29.1	36.9	40.7	42.7	29.6	32.0	27.0	0
63	38.3	24.6	22.6	25.7	28.9	31.8	39.1	22.6	23.0	21.4	0
80	32.7	13.8	16.9	20.1	32.4	25.8	39.3	18.6	17.9	17.1	0
卓越 周波数	20	16	20	20	20	20	20	20	20	20	

注1) 周波数は1/3オクターブバンドの中心周波数を示す。

注2) 「-」は20.0dB以下を示す。

注3) は各測定時の最大値を示す。

地盤卓越振動数	19.6 Hz
---------	---------

