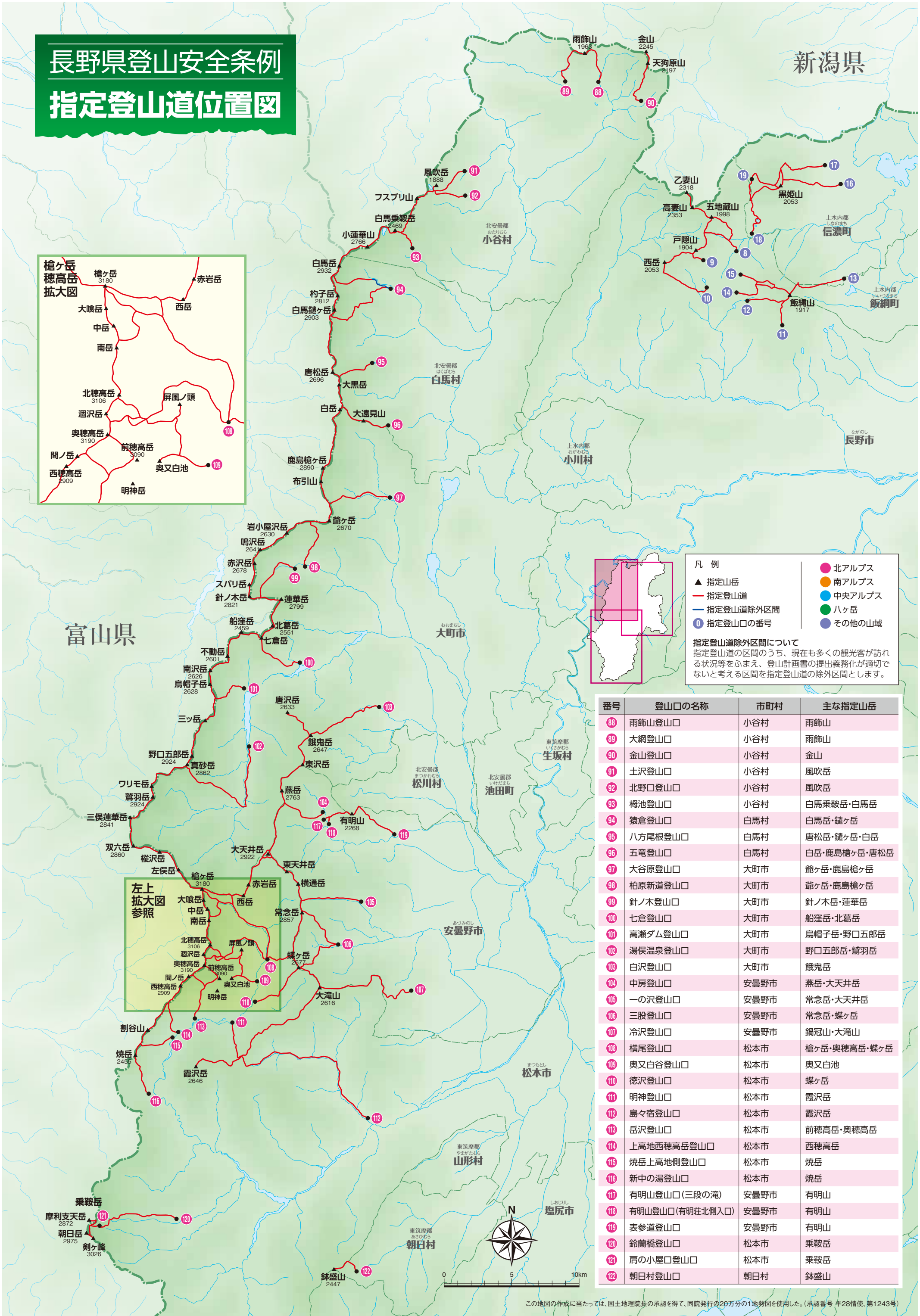
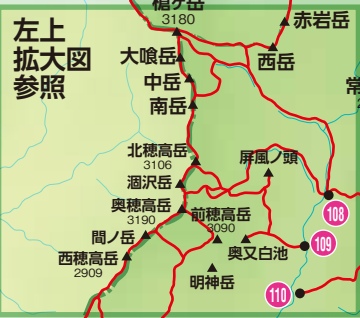
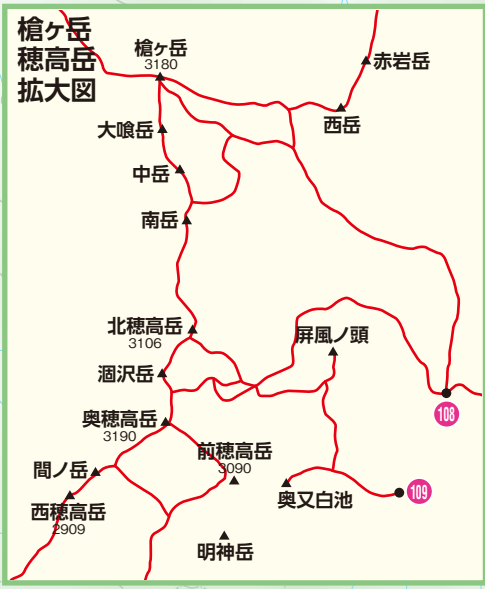


長野県登山安全条例 指定登山道位置図

新潟県



凡例

- ▲ 指定山岳
- 指定登山道
- 指定登山道除外区間
- ① 指定登山口の番号
- 北アルプス
- 南アルプス
- 中央アルプス
- ハケ岳
- その他の山域

指定登山道除外区間について
指定登山道の区間のうち、現在も多くの観光客が訪れる状況等をふまえ、登山計画書の提出義務化が適切でないとする区間を指定登山道の除外区間とします。

番号	登山口の名称	市町村	主な指定山岳
88	雨飾山登山口	小谷村	雨飾山
89	大綱登山口	小谷村	雨飾山
90	金山登山口	小谷村	金山
91	土沢登山口	小谷村	風吹岳
92	北野口登山口	小谷村	風吹岳
93	樽池登山口	小谷村	白馬乗鞍岳・白馬岳
94	猿倉登山口	白馬村	白馬岳・鍵ヶ岳
95	八方尾根登山口	白馬村	唐松岳・鍵ヶ岳・白岳
96	五竜登山口	白馬村	白岳・鹿島槍ヶ岳・唐松岳
97	大谷原登山口	大町市	爺ヶ岳・鹿島槍ヶ岳
98	柏原新道登山口	大町市	爺ヶ岳・鹿島槍ヶ岳
99	針ノ木登山口	大町市	針ノ木岳・蓮華岳
100	七倉登山口	大町市	船窪岳・北葛岳
101	高瀬ダム登山口	大町市	烏帽子岳・野口五郎岳
102	湯俣温泉登山口	大町市	野口五郎岳・鷲羽岳
103	白沢登山口	大町市	餓鬼岳
104	中房登山口	安曇野市	燕岳・大天井岳
105	一の沢登山口	安曇野市	常念岳・大天井岳
106	三股登山口	安曇野市	常念岳・蝶ヶ岳
107	冷沢登山口	安曇野市	鍋冠山・大滝山
108	横尾登山口	松本市	槍ヶ岳・奥穂高岳・蝶ヶ岳
109	奥又白谷登山口	松本市	奥又白池
110	徳沢登山口	松本市	蝶ヶ岳
111	明神登山口	松本市	霞沢岳
112	島々宿登山口	松本市	霞沢岳
113	岳沢登山口	松本市	前穂高岳・奥穂高岳
114	上高地西穂高岳登山口	松本市	西穂高岳
115	焼岳上高地側登山口	松本市	焼岳
116	新中の湯登山口	松本市	焼岳
117	有明山登山口(三段の滝)	安曇野市	有明山
118	有明山登山口(有明荘北側入口)	安曇野市	有明山
119	表参道登山口	安曇野市	有明山
120	鈴蘭橋登山口	松本市	乗鞍岳
121	肩の小屋口登山口	松本市	乗鞍岳
122	朝日村登山口	朝日村	鉢盛山

この地図の作成に当たっては、国土地理院長の承認を得て、同院発行の20万分の1地勢図を使用した。(承認番号 平28情使、第1243号)