

訂正版

令和元年

観光地利用者統計調査結果

長野県 観光部 山岳高原観光課

観光地利用者統計調査について

1 調査の目的

県内観光地利用者の観光地における利用状況及び観光消費額の実態を把握することを目的とする。

2 調査方法等

対象観光地の所在する市町村で、観光施設、交通機関、宿泊施設等に照会し、調査を行う。各観光地における調査結果を県で集計し、「観光地利用者統計調査結果」を作成。

3 調査期間 平成31年1月1日から令和元年12月31日まで

4 調査対象 県内287か所の観光地（平成30年286か所）

5 用語の説明

延利用者数…日帰り客数と宿泊客の延数の合計

〈計算例〉

☆1人が1泊した場合
延利用者数（延数）は2人（実数は1人）

☆2人が3泊した場合
延利用者数（延数）は8人（実数は2人）

☆2人が3泊し、2人の日帰りがあった場合
延利用者数（延数）は10人
 $2人 \times 4日 + 2人 \times 1日 = 10人$
（3泊）

実数は4人
 $2人 + 2人 = 4人$
延宿泊客は8人
 $2人 \times 4日 = 8人$

実数…滞在日数に関わらず実人員を計上（月をまたがって同一観光地に滞在する利用者については、滞在日数の多い月に実人員を計上し、滞在日数が同じ場合は後の月に計上）

延宿泊客…宿泊客の延数と同義である。

観光消費額…観光客の観光行動に伴う経費で、当該観光地内で支出した宿泊費、交通費（最寄の駅等から当該観光地までの往復料金）、飲食娯楽費、土産その他買物費、観覧料又はこれに類するもの、その他。

6 数値の表記方法

端数処理の都合上、各表間で数値が一致しない場合がある。

目 次

令和元年観光地利用者統計調査結果	2
別 表	10
6 広域別（地域振興局別）統計資料（概要編）	17
6 広域別（地域振興局別）統計資料（年次推移）	29

令和元年観光地利用者統計調査結果

1 調査結果の概要

令和元年の長野県内の観光地の利用者数は、延べ8,601万人で対前年比109.1万人（1.3%）の減、観光消費額は3,071億円で対前年比13.3億円（0.4%）の増となりました。

信州花フェスタ2019や4月～5月の大型連休などの要因から利用者数を伸ばした観光地がある一方、夏場の天候不順、令和元年東日本台風、雪不足など利用者数が減少した観光地がありました。

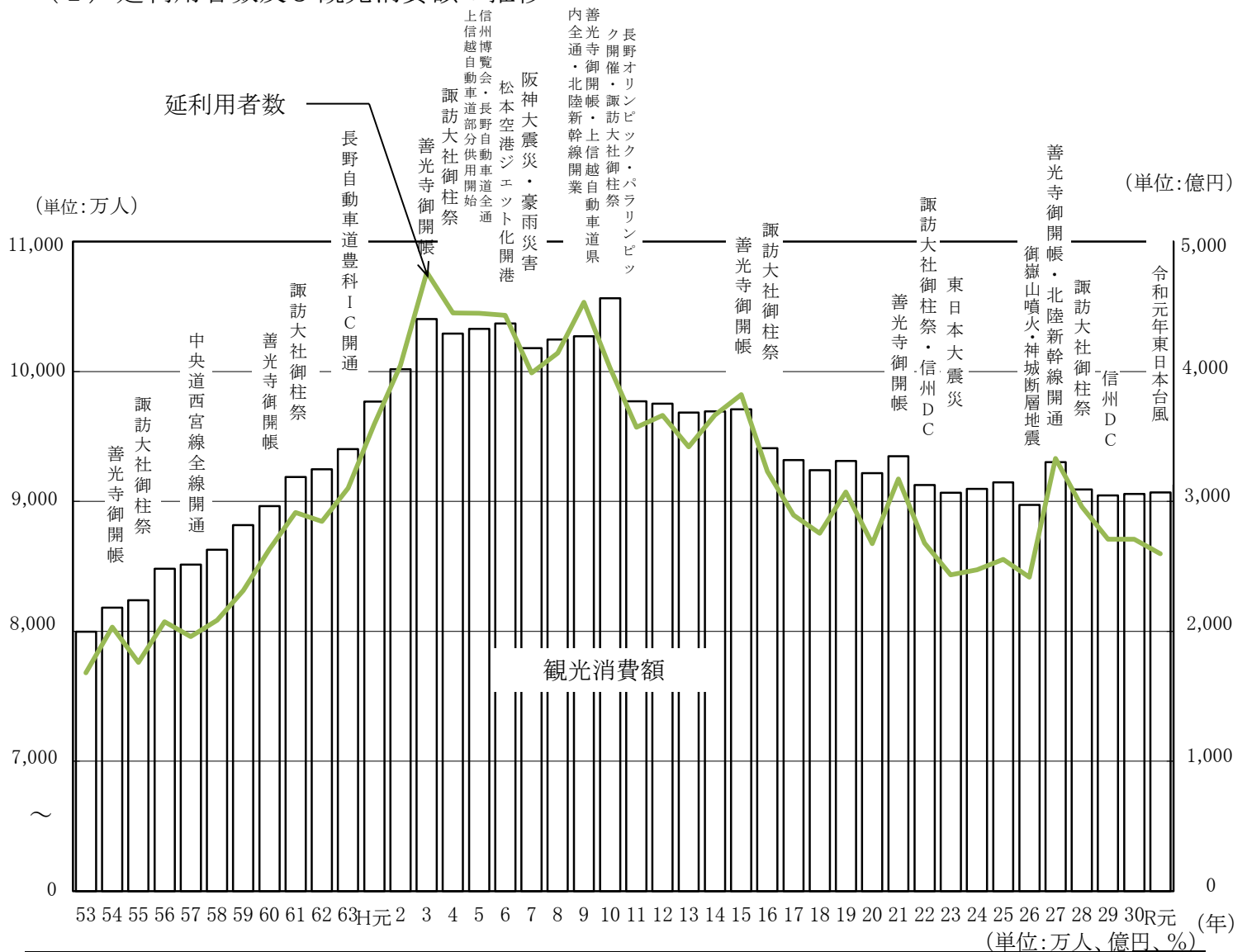
主要観光地の上位3位は、4年連続で「軽井沢高原」「善光寺」「上諏訪温泉・諏訪湖」となり、利用者数は3地点で1,870万人（全体の21.8%）と、前年同水準の入込みとなりました。

(単位:千人、百万円、%)

区分	平成29年	平成30年	令和元年	対前年増減	対前年増減比
延利用者数	87,096	87,102	86,011	△ 1,091	△ 1.3
観光消費額	304,574	305,752	307,081	1,329	0.4

2 延利用者数及び観光消費額

(1) 延利用者数及び観光消費額の推移



区分	昭和53年	平成3年	10	20	21	22	23	24	25	26	27	28	29	30	令和元
延利用者数	7,682	10,764	10,028	8,675	9,174	8,680	8,435	8,473	8,555	8,418	9,331	8,958	8,710	8,710	8,601
対前年伸び率	-	7.1	△ 4.8	△ 4.4	5.8	△ 5.4	△ 2.8	0.5	1.0	△ 1.6	10.8	△ 4.0	△ 2.8	0.0	△ 1.3
観光消費額	1,997	4,403	4,565	3,217	3,349	3,127	3,067	3,097	3,148	2,974	3,302	3,093	3,046	3,058	3,071
対前年伸び率	-	9.6	6.9	△ 2.8	4.1	△ 6.6	△ 1.9	1.0	1.6	△ 5.5	11.0	△ 6.3	△ 1.5	0.4	0.4

(2) 「県内・県外別」・「日帰り・宿泊別」の状況

県内観光地の延利用者数を県内・県外別に見ると、県内客は延べ3,123万人で対前年比9万人(0.3%)増、県外客は延べ5,478万人で前年比118万人(2.1%)の減となりました。

日帰り・宿泊別に見ると、日帰り客が延べ5,770万人で対前年比103万人(1.8%)減、宿泊客が延べ2,831万人で前年比6万人(0.2%)の減となりました。

(単位:千人、%)

区 分	平成 29 年		平成 30 年		令和 元年		対前年 増減	対前年 増減比
	延利用者数	構成比	延利用者数	構成比	延利用者数	構成比		
合 計	87,096	100.0	87,102	100.0	86,011	100.0	△1,091	△ 1.3
県 内	31,453	36.1	31,145	35.8	31,234	36.3	90	0.3
県 外	55,643	63.9	55,957	64.2	54,777	63.7	△1,181	△ 2.1
日 帰 り	58,463	67.1	58,735	67.4	57,704	67.1	△1,031	△ 1.8
宿 泊	28,633	32.9	28,367	32.6	28,307	32.9	△ 60	△ 0.2

○ 平均泊数

$$\frac{\text{宿泊延数 (千人)} \quad 15,542}{\text{宿泊実利用者数 (千人)} \quad 12,765} = 1.22 \text{ 泊} \quad (\text{30年 } 1.22 \text{ 泊})$$

(3) 観光消費額の状況

観光地における消費額は、全体で3,071億円となりました。

日帰り・宿泊別にみると、日帰り客による消費額は1,407億円となり、前年比11億円(0.8%)の減、宿泊客による消費額は1,664億円となり、前年比24億円(1.5%)の増となっています。

(単位:百万円、%)

区 分	平成 29 年		平成 30 年		令和 元年		対前年 増減	対前年 増減比
	観光消費額	構成比	観光消費額	構成比	観光消費額	構成比		
合 計	304,574	100.0	305,752	100.0	307,081	100.0	1,329	0.4
日 帰 り	139,598	45.8	141,795	46.4	140,713	45.8	△1,082	△ 0.8
宿 泊	164,977	54.2	163,957	53.6	166,368	54.2	2,411	1.5

○ 一人1日当たりの消費額

$$\text{日 帰 り 客} \quad \frac{\text{日 帰 り 客 の 消 費 額 (百万円)} \quad 140,713}{\text{日 帰 り 客 数 (千 人)} \quad 57,704} = 2,439 \text{ 円} \quad (\text{30年 } 2,414 \text{ 円})$$

$$\text{宿 泊 客} \quad \frac{\text{宿 泊 客 の 消 費 額 (百万円)} \quad 166,368}{\text{宿 泊 客 数 (千 人)} \quad 28,307} = 5,877 \text{ 円} \quad (\text{30年 } 5,780 \text{ 円})$$

$$\text{利 用 者 平 均} \quad \frac{\text{利 用 者 全 体 の 消 費 額 (百万円)} \quad 307,081}{\text{利 用 者 全 体 (千 人)} \quad 86,011} = 3,570 \text{ 円} \quad (\text{30年 } 3,510 \text{ 円})$$

(4) 観光地類型別の状況

(単位:千人、%)

区分	平成29年		平成30年		令和元年		対前年増減	対前年増減比
	延利用者数	構成比	延利用者数	構成比	延利用者数	構成比		
山岳	3,779	4.3	3,848	4.4	3,667	4.3	△ 181	△ 4.7
高原・湖沼	42,065	48.3	42,388	48.7	41,292	48.0	△1,096	△ 2.6
温泉	16,021	18.4	15,801	18.1	15,514	18.0	△ 287	△ 1.8
名所・旧跡	25,230	29.0	25,065	28.8	25,538	29.7	473	1.9
合計	87,096	100.0	87,102	100.0	86,011	100.0	△1,091	△ 1.3

(5) 主要観光地（延利用者数上位50位）の状況

(単位:千人、%)

順位			市町村名	観光地名	延利用者数			対前年増減	対前年増減比
H29年	H30年	R元年			H29年	H30年	R元年		
1	1	1	軽井沢町	軽井沢高原	8,530	8,707	8,423	△ 284	△ 3.3
2	2	2	長野市	善光寺	6,421	6,286	6,271	△ 15	△ 0.2
3	3	3	諏訪市	上諏訪温泉・諏訪湖	4,009	4,010	4,008	△ 2	0.0
4	4	4	山ノ内町	志賀高原・北志賀高原	3,289	3,201	3,188	△ 14	△ 0.4
6	6	5	白馬村	白馬山麓	2,156	2,179	2,376	197	9.1
5	5	6	諏訪市	霧ヶ峰高原	2,283	2,285	2,242	△ 44	△ 1.9
7	7	7	立科町・茅野市	東白樺湖・白樺湖	1,931	2,005	2,073	68	3.4
9	8	8	安曇野市	安曇野穂高温泉郷	1,664	1,672	1,583	△ 89	△ 5.3
12	12	9	茅野市	蓼科	1,488	1,495	1,481	△ 14	△ 1.0
10	10	10	安曇野市	安曇野湧水群	1,616	1,554	1,453	△ 100	△ 6.5
8	11	11	上田市	上田城跡	1,788	1,513	1,432	△ 81	△ 5.3
16	14	12	長野市	飯綱高原	1,210	1,239	1,415	176	14.2
11	9	13	長野市	戸隠高原	1,495	1,579	1,361	△ 219	△ 13.8
13	13	14	上田市・長和町・松本市	美ヶ原高原	1,345	1,389	1,293	△ 96	△ 6.9
15	15	15	松本市	上高地	1,226	1,238	1,241	3	0.2
20	18	16	諏訪市・下諏訪町	諏訪大社	985	1,088	1,167	79	7.2
14	16	17	山ノ内町	湯田中渋温泉郷	1,242	1,194	1,131	△ 63	△ 5.3
17	17	18	上田市	菅平高原	1,089	1,095	1,098	3	0.3
19	20	19	東御市	道の駅雷電くるみの里	999	1,025	971	△ 55	△ 5.3
18	21	20	千曲市	戸倉上山田温泉	1,002	970	943	△ 27	△ 2.8

(単位:千人、%)

順位			市町村名	観光地名	延利用者数			対前年 増減	対前年 増減比
H29年	H30年	R元年			H29年	H30年	R元年		
22	22	21	松本市	松本城	921	888	912	25	2.8
21	19	22	大町市	黒部ダム	937	1,048	901	△ 147	△ 14.0
49	53	23	佐久市	佐久平	504	451	828	377	83.6
23	23	24	安曇野市	ほりがね道の駅・楡の里	833	826	809	△ 18	△ 2.1
27	24	25	安曇野市	烏川溪谷	716	772	794	22	2.9
25	26	26	大町市	仁科三湖	734	730	731	2	0.3
28	27	27	野沢温泉村	野沢温泉	713	720	701	△ 19	△ 2.6
24	25	28	立科町	蓼科牧場	785	763	670	△ 93	△ 12.2
26	28	29	上田市	別所温泉	732	687	665	△ 22	△ 3.2
31	29	30	茅野市	車山高原	659	662	656	△ 6	△ 1.0
30	30	31	下諏訪町	八島高原	662	656	635	△ 21	△ 3.2
41	31	32	南箕輪村	大芝高原	541	645	597	△ 48	△ 7.5
32	33	33	松本市	浅間温泉	644	632	596	△ 36	△ 5.7
33	34	34	塩尻市	奈良井宿	623	623	593	△ 30	△ 4.8
37	37	35	伊那市	伊那西部高原	603	583	586	3	0.4
36	38	36	中野市・飯山市	斑尾高原	605	574	576	2	0.3
35	35	37	阿智村	昼神温泉	612	602	575	△ 27	△ 4.4
34	32	38	松川村	安曇野すずむしの里	620	635	571	△ 64	△ 10.0
38	39	39	駒ヶ根市・宮田村	駒ヶ根高原	597	559	551	△ 8	△ 1.4
42	40	40	東御市	湯の丸高原	541	555	548	△ 7	△ 1.3
45	43	41	高山村	信州高山温泉郷	529	529	522	△ 7	△ 1.3
43	45	42	松本市	美ヶ原温泉郷	535	526	516	△ 10	△ 1.9
39	42	43	小諸市	懐古園	578	529	514	△ 15	△ 2.8
40	46	44	須坂市	臥竜公園	557	514	512	△ 1	△ 0.3
47	47	45	富士見町・伊那市	入笠山	520	506	504	△ 3	△ 0.5
46	44	46	小谷村	榑池高原	521	528	497	△ 31	△ 5.8
51	52	47	松本市	乗鞍高原	481	470	453	△ 17	△ 3.7
50	48	48	木曾町	木曾福島	481	479	450	△ 29	△ 6.1
52	54	49	大町市	大町温泉郷	452	442	446	5	1.1
53	49	50	阿智村	園原の里	432	478	442	△ 36	△ 7.5

3 6 広域・地域振興局別の状況

南信州地域は、天竜峡大橋開通などの要因に加え、道の駅が新規調査地点となったこと、木曾地域は、御嶽山登山者の増加などの要因から、利用者数が増加しました。

一方、佐久地域は夏の天候不順、令和元年東日本台風の影響を受け、山岳や高原を中心として利用者が減少しました。

(1) 延利用者数

(単位:千人、%)

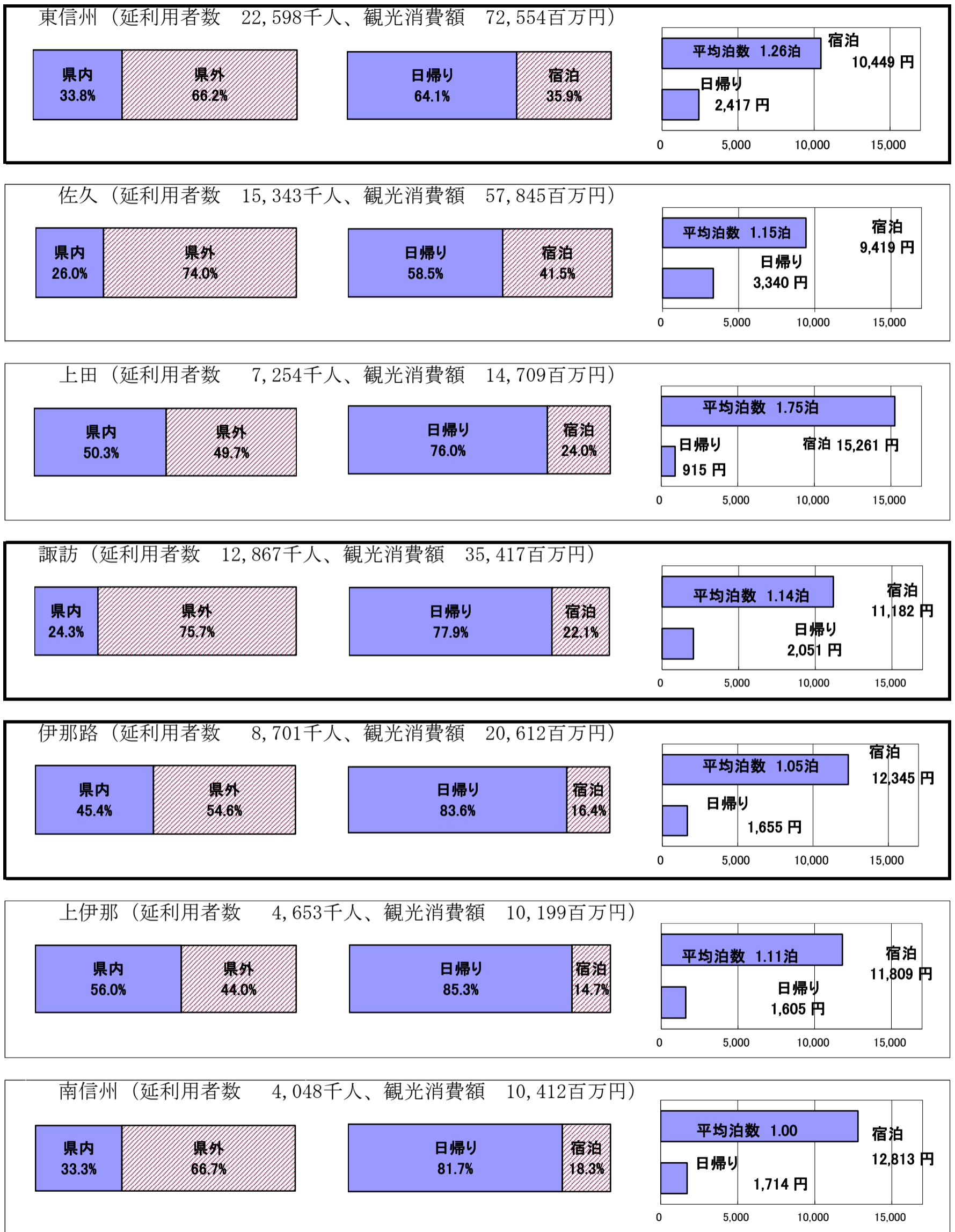
区 分	平成 29 年		平成 30 年		令和 元年		対前年 増減	対前年 増減比
	延利用者数	構成比	延利用者数	構成比	延利用者数	構成比		
東 信 州	22,905	26.3	23,080	26.5	22,598	26.3	△ 483	△2.1
佐 久	15,402	17.7	15,887	18.2	15,343	17.8	△ 544	△3.4
上 田	7,503	8.6	7,194	8.3	7,254	8.4	61	0.8
諏 訪	12,923	14.8	12,918	14.8	12,867	15.0	△ 51	△0.4
伊 那 路	8,643	9.9	8,484	9.7	8,701	10.1	217	2.6
上伊那	4,759	5.5	4,734	5.4	4,653	5.4	△ 81	△1.7
南信州	3,884	4.5	3,750	4.3	4,048	4.7	298	7.9
木曾路(木曾)	2,180	2.5	2,164	2.5	2,255	2.6	91	4.2
日本アルプス	18,206	20.9	18,591	21.3	18,137	21.1	△ 455	△2.4
松 本	11,333	13.0	11,568	13.3	11,212	13.0	△ 356	△3.1
北アルプス	6,874	7.9	7,023	8.1	6,924	8.1	△ 99	△1.4
北 信 濃	22,239	25.5	21,865	25.1	21,454	24.9	△ 410	△1.9
長 野	15,144	17.4	14,993	17.2	14,686	17.1	△ 307	△2.0
北 信	7,096	8.1	6,872	7.9	6,769	7.9	△ 103	△1.5
合 計	87,096	100.0	87,102	100.0	86,011	100.0	△ 1,091	△1.3

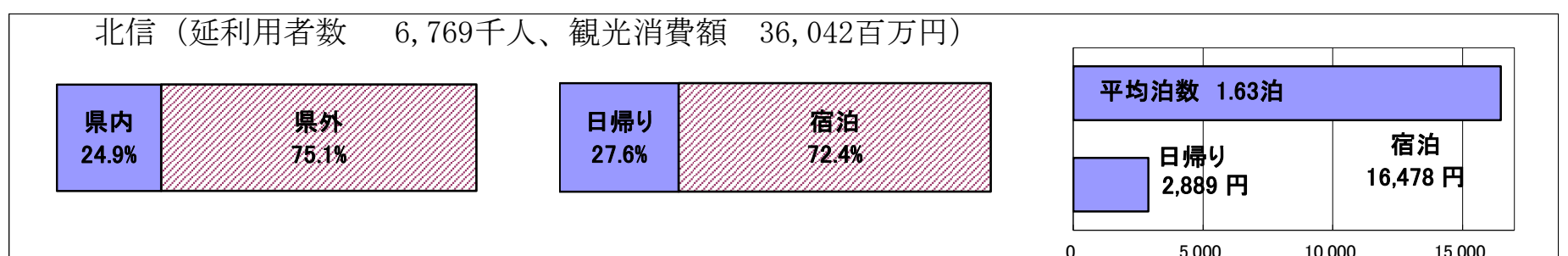
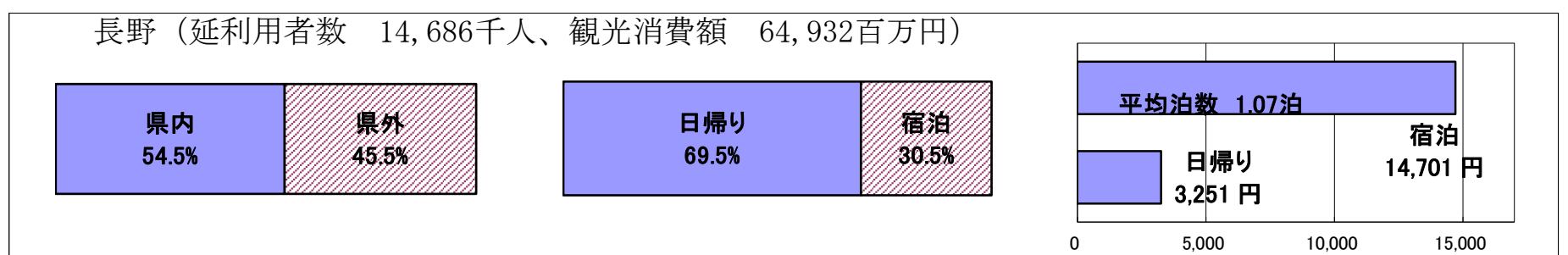
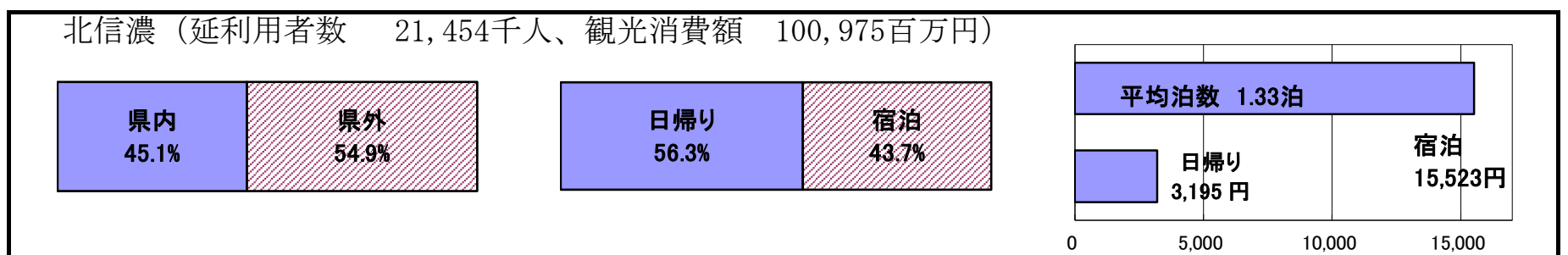
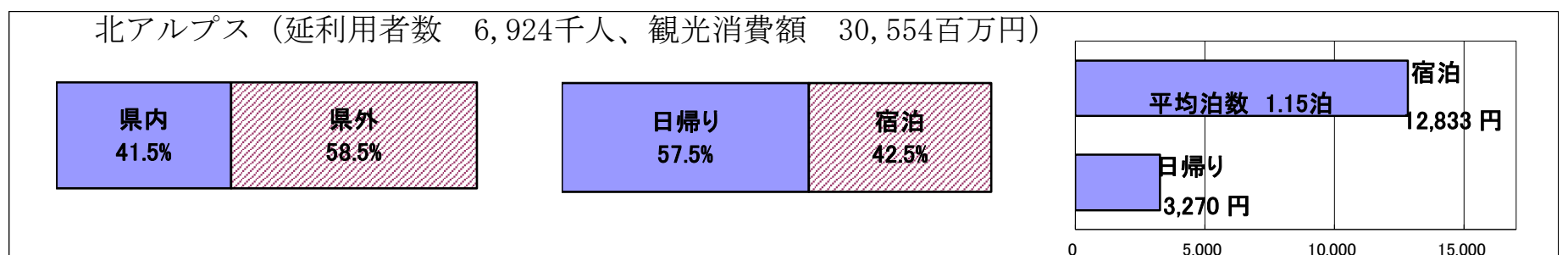
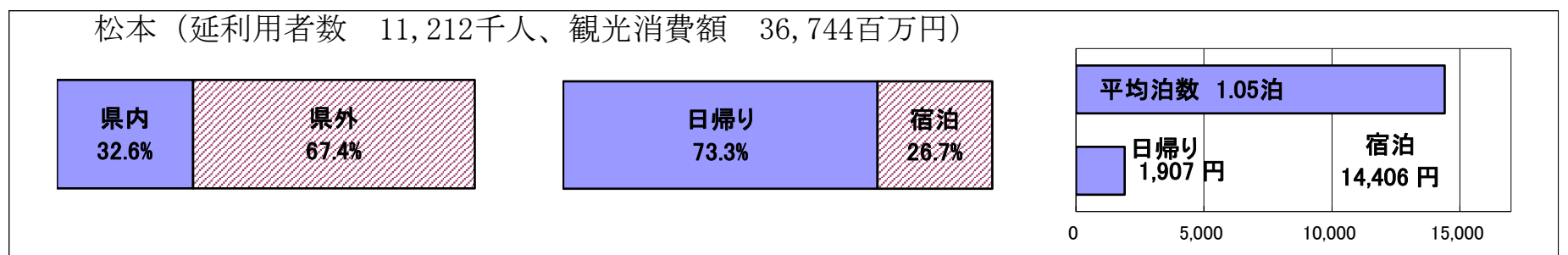
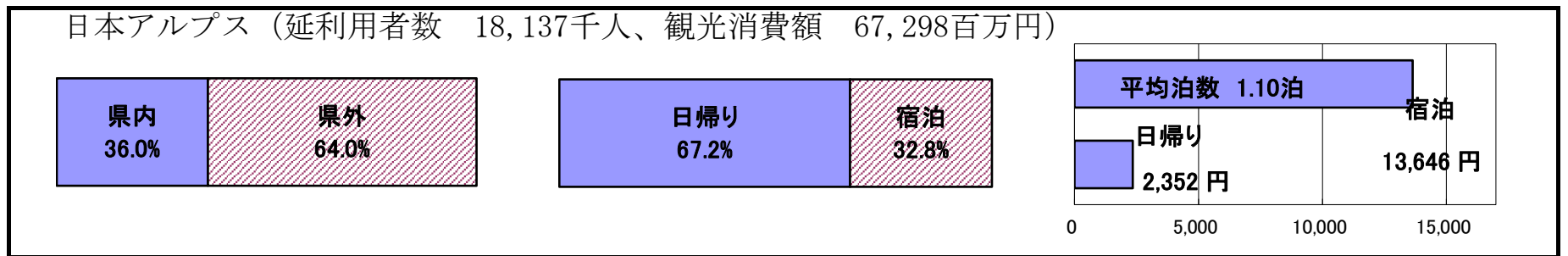
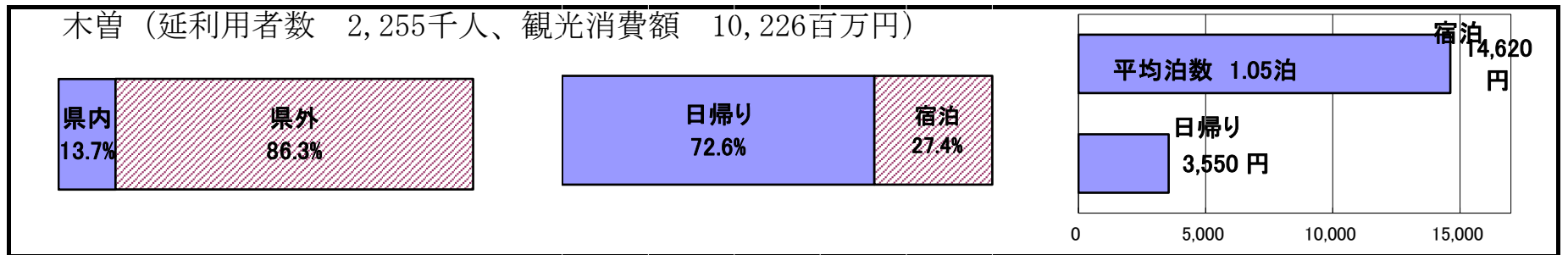
(2) 観光消費額

(単位:百万円、%)

区 分	平成 29 年		平成 30 年		令和 元年		対前年 増減	対前年 増減比
	観光消費額	構成比	観光消費額	構成比	観光消費額	構成比		
東 信 州	67,634	22.2	68,872	22.5	72,554	23.6	3,682	5.3
佐 久	52,438	17.2	54,261	17.7	57,845	18.8	3,584	6.6
上 田	15,196	5.0	14,611	4.8	14,709	4.8	98	0.7
諏 訪	36,290	11.9	35,783	11.7	35,417	11.5	△ 366	△ 1.0
伊 那 路	21,419	7.0	20,855	6.8	20,612	6.7	△ 244	△ 1.2
上伊那	10,743	3.5	10,288	3.4	10,199	3.3	△ 88	△ 0.9
南信州	10,676	3.5	10,568	3.5	10,412	3.4	△ 156	△ 1.5
木曾路(木曾)	8,940	2.9	9,437	3.1	10,226	3.3	789	8.4
日本アルプス	66,413	21.8	67,970	22.2	67,298	21.9	△ 672	△ 1.0
松 本	36,252	11.9	37,418	12.2	36,744	12.0	△ 674	△ 1.8
北アルプス	30,161	9.9	30,552	10.0	30,554	9.9	1	0.0
北 信 濃	103,877	34.1	102,834	33.6	100,975	32.9	△ 1,860	△ 1.8
長 野	66,542	21.8	66,521	21.8	64,932	21.1	△ 1,589	△ 2.4
北 信	37,335	12.3	36,313	11.9	36,042	11.7	△ 271	△ 0.7
合 計	304,574	100.0	305,752	100.0	307,081	100.0	1,329	0.4

(3) 県内・県外別及び日帰り・宿泊別の割合、日帰り客・宿泊客の1人当たりの単価





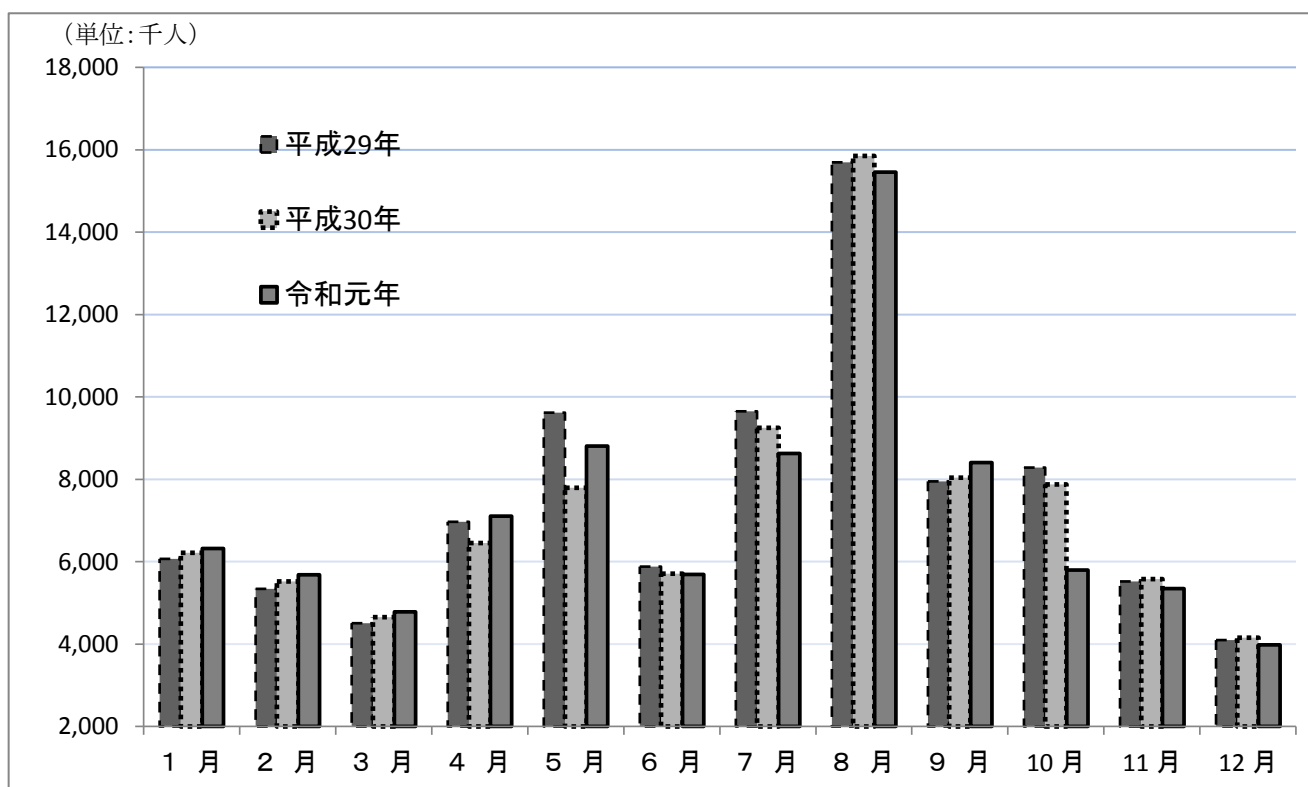
※日帰り客・宿泊客の1人当たりの単価について
 【日帰り客の1人当たりの単価】
 ・1人の日帰り客が当該観光地で消費した額（当該最寄の駅等から当該観光地までの往復交通費、昼食代、観覧料、遊覧料、スキー・スケートの借上げ料、土産品代）を平均したもの。日帰り客総消費額÷日帰り客数で算出。
 【宿泊客の1人当たりの単価】
 ・1人の宿泊客が1回の宿泊旅行で当該観光地で消費した額（宿泊費、当該最寄の駅等から当該観光地までの往復交通費、昼食代、観覧料、遊覧料、スキー・スケートの借上げ料、土産品代）を平均したもの。宿泊客消費総額÷宿泊客実数で算出。

4 月別利用者数の状況

GWが10連休であったこと、かつ天気にも恵まれて観光地で利用者数が増加しました。
 1～3月は暖冬の影響でスキー場の利用者が微減した一方で、スキー場以外の観光地で利用者が増加しました。
 夏場は天候不順により利用者が伸び悩み、さらに令和元年東日本台風の影響を受けて、10月以降は全体的に利用者数が減少しました。

(単位:千人、%)

区 分	平成29年		平成30年		令和元年		対前年 増減	対前年 増減比
	延利用者数	構成比	延利用者数	構成比	延利用者数	構成比		
1 月	6,067	6.8	6,213	7.1	6,319	7.3	106	1.7
2 月	5,343	6.0	5,519	6.3	5,679	6.6	160	2.9
3 月	4,505	5.0	4,657	5.3	4,780	5.6	123	2.6
4 月	6,966	7.8	6,456	7.4	7,105	8.3	649	10.0
5 月	9,615	10.7	7,798	9.0	8,807	10.2	1,009	12.9
6 月	5,878	6.6	5,709	6.6	5,694	6.6	△ 15	△ 0.3
7 月	9,653	10.8	9,253	10.6	8,630	10.0	△ 624	△ 6.7
8 月	15,693	17.5	15,847	18.2	15,457	18.0	△ 390	△ 2.5
9 月	7,953	8.9	8,041	9.2	8,409	9.8	368	4.6
10 月	8,283	9.2	7,874	9.0	5,799	6.7	△2,074	△ 26.3
11 月	5,524	6.2	5,579	6.4	5,347	6.2	△ 232	△ 4.2
12 月	4,095	4.6	4,155	4.8	3,984	4.6	△ 171	△ 4.1
合 計	89,576	100.0	87,102	100.0	86,011	100.0	△1,091	△ 1.3



(別 表) 1 観光地利用者数及び観光消費額の年次別推移

区分	延 利 用 者 数													観 光 消 費 額									
	長野県全体					県内・県外別				日帰り・宿泊別				長野県全体				日帰り・宿泊別		観光客一人当たりの消費額			
	利用者数	指 数	対前年比	伸び率	観光地数	県内客	構成比	県外客	構成比	日帰り客	構成比	延宿泊客	構成比	消費額	指 数	対前年比	伸び率	日帰り客	延宿泊客	利用者平均	日帰り客	延宿泊客	
千人		%	%	か所	千人	%	千人	%	千人	%	千人	%	百万円		%	%	百万円	百万円	円	円	円		
昭和40	35,329	32.8	111.4	11.4	197	13,159	37.2	22,170	62.8	20,558	58.2	14,771	41.8	28,651	6.5	130.2	30.2	10,329	18,322	811	502	1,240	
41	38,869	36.1	110.0	10.0	232	13,651	35.1	25,218	64.9	20,847	53.6	18,022	46.4	37,074	8.4	129.4	29.4	12,975	24,099	954	622	1,337	
42	46,719	43.4	120.2	20.2	252	16,299	34.9	30,420	65.1	22,349	47.8	24,370	52.2	48,360	11.0	130.4	30.4	14,001	34,359	1,035	626	1,410	
43	53,155	49.4	113.8	13.8	269	17,897	33.7	35,258	66.3	24,988	47.0	28,167	53.0	56,248	12.8	116.3	16.3	16,250	39,998	1,058	650	1,420	
44	55,949	52.0	105.3	5.3	291	19,128	34.2	36,821	65.8	28,322	50.6	27,627	49.4	62,443	14.2	111.0	11.0	20,248	42,195	1,116	715	1,527	
45	59,797	55.6	106.9	6.9	293	19,976	33.4	39,821	66.6	29,568	49.4	30,229	50.6	71,066	16.1	113.8	13.8	19,999	51,067	1,188	676	1,689	
46	65,819	61.1	110.1	10.1	292	21,500	32.7	44,319	67.3	32,868	49.9	32,951	50.1	87,343	19.8	122.9	22.9	25,727	61,616	1,327	783	1,870	
47	71,201	66.1	108.2	8.2	283	22,676	31.8	48,525	68.2	35,833	50.3	35,368	49.7	105,927	24.1	121.3	21.3	32,223	73,704	1,488	899	2,084	
48	79,236	73.6	111.3	11.3	281	25,416	32.1	53,820	67.9	40,726	51.4	38,510	48.6	131,291	29.8	123.9	23.9	42,362	88,929	1,657	1,040	2,309	
49	76,057	70.7	96.0	△ 4.0	275	24,136	31.7	51,921	68.3	38,685	50.9	37,372	49.1	145,737	33.1	111.0	11.0	47,029	98,708	1,916	1,216	2,641	
50	74,947	69.6	98.5	△ 1.5	275	23,165	30.9	51,782	69.1	38,998	52.0	35,949	48.0	156,053	35.4	107.1	7.1	52,562	103,491	2,082	1,348	2,879	
51	74,097	68.8	98.9	△ 1.1	275	22,699	30.6	51,398	69.4	39,124	52.8	34,973	47.2	163,285	37.1	104.6	4.6	54,736	108,549	2,204	1,399	3,104	
52	75,628	70.3	102.1	2.1	268	22,638	29.9	52,990	70.1	39,716	52.5	35,912	47.5	184,247	41.8	112.8	12.8	63,738	120,509	2,436	1,605	3,356	
53	76,815	71.4	101.6	1.6	269	23,698	30.9	53,117	69.1	39,786	51.8	37,029	48.2	199,685	45.4	108.4	8.4	63,950	135,735	2,600	1,607	3,666	
54	80,334	74.6	104.6	4.6	238	24,023	29.9	56,311	70.1	43,257	53.8	37,077	46.2	218,285	49.6	109.3	9.3	77,456	140,829	2,717	1,791	3,798	
55	77,621	72.1	96.6	△ 3.4	241	23,278	30.0	54,343	70.0	41,901	54.0	35,720	46.0	223,942	50.9	102.6	2.6	76,514	147,428	2,885	1,826	4,127	
56	80,751	75.0	104.0	4.0	242	23,134	28.6	57,617	71.4	42,021	52.0	38,730	48.0	248,132	56.4	110.8	10.8	81,033	167,099	3,073	1,928	4,314	
57	79,596	73.9	98.6	△ 1.4	244	23,205	29.2	56,391	70.8	41,831	52.6	37,765	47.4	251,429	57.1	101.3	1.3	82,589	168,840	3,159	1,974	4,471	
58	80,858	75.1	101.6	1.6	246	23,484	29.0	57,374	71.0	42,163	52.1	38,695	47.9	262,864	59.7	104.5	4.5	85,305	177,559	3,251	2,023	4,589	
59	83,141	77.2	102.8	2.8	247	24,467	29.4	58,674	70.6	43,306	52.1	39,835	47.9	281,789	64.0	107.2	7.2	91,677	190,112	3,389	2,117	4,772	
60	86,320	80.2	103.8	3.8	246	25,608	29.7	60,712	70.3	46,004	53.3	40,316	46.7	296,404	67.3	105.2	5.2	99,863	196,541	3,434	2,171	4,875	
61	89,195	82.9	103.3	3.3	248	26,696	29.9	62,499	70.1	48,235	54.1	40,960	45.9	318,764	72.4	107.5	7.5	107,632	211,132	3,574	2,231	5,155	
62	88,466	82.2	99.2	△ 0.8	250	25,879	29.3	62,587	70.7	47,768	54.0	40,698	46.0	324,699	73.7	101.9	1.9	110,887	213,812	3,670	2,321	5,254	
63	91,021	84.6	102.9	2.9	255	26,828	29.5	64,193	70.5	49,333	54.2	41,688	45.8	340,368	77.3	104.8	4.8	117,331	223,037	3,739	2,378	5,350	
平成元年	95,939	89.1	105.4	5.4	259	27,655	28.8	68,284	71.2	51,632	53.8	44,307	46.2	376,869	85.6	110.7	10.7	128,278	248,591	3,928	2,484	5,611	
2	100,468	93.3	104.7	4.7	260	28,957	28.8	71,511	71.2	54,144	53.9	46,324	46.1	401,669	91.2	106.6	6.6	141,160	260,509	3,998	2,607	5,624	
3	107,641	100.0	107.1	7.1	260	31,884	29.6	75,757	70.4	59,875	55.6	47,766	44.4	440,290	100.0	109.6	9.6	165,708	274,582	4,090	2,768	5,748	
4	104,495	97.1	97.1	△ 2.9	255	30,894	29.6	73,601	70.4	58,624	56.1	45,871	43.9	429,349	97.5	97.5	△ 2.5	159,779	269,570	4,109	2,725	5,877	
5	104,489	97.1	100.0	0.0	262	32,763	31.4	71,726	68.6	59,858	57.3	44,631	42.7	432,842	98.3	100.8	0.8	170,000	262,842	4,142	2,840	5,889	
6	104,319	96.9	99.8	△ 0.2	269	31,705	30.4	72,614	69.6	59,338	56.9	44,981	43.1	436,983	99.2	101.0	1.0	170,431	266,552	4,189	2,872	5,926	
7	99,898	92.8	95.8	△ 4.2	278	30,487	30.5	69,411	69.5	58,222	58.3	41,676	41.7	418,090	95.0	95.7	△ 4.3	166,811	251,279	4,185	2,865	6,029	
8	101,420	94.2	101.5	1.5	283	31,238	30.8	70,182	69.2	58,564	57.7	42,856	42.3	424,622	96.4	101.6	1.6	167,034	257,588	4,187	2,852	6,011	
9	105,327	97.9	103.9	3.9	287	33,271	31.6	72,056	68.4	63,994	60.8	41,333	39.2	427,063	97.0	100.6	0.6	180,771	246,292	4,055	2,825	5,959	
10	100,275	93.2	95.2	△ 4.8	292	30,720	31.4	67,103	68.6	60,518	61.9	37,305	38.1	456,516	103.7	106.9	6.9	168,034	221,182	4,553	2,777	5,929	
11	95,708	88.9	95.4	△ 4.6	294	30,239	31.6	65,469	68.4	59,624	62.3	36,084	37.7	377,242	85.7	82.6	△ 17.4	165,222	212,020	3,942	2,771	5,876	
12	96,625	89.8	101.0	1.0	295	31,294	32.4	65,331	67.6	61,437	63.6	35,188	36.4	375,199	85.2	99.5	△ 0.5	169,726	205,473	3,883	2,763	5,839	
13	94,196	87.5	97.5	△ 2.5	296	30,959	32.9	63,238	67.1	60,283	64.0	33,913	36.0	368,517	83.7	98.2	△ 1.8	169,479	199,038	3,912	2,811	5,869	
14	96,646	89.8	102.6	2.6	294	31,297	32.4	65,349	67.6	63,203	65.4	33,444	34.6	369,334	83.9	100.2	0.2	173,002	196,332	3,821	2,737	5,871	
15	98,214	91.2	101.6	1.6	296	32,397	33.0	65,817	67.0	65,460	66.7	32,754	33.3	371,045	84.3	100.5	0.5	177,375	193,670	3,778	2,710	5,913	
16	92,294	85.7	94.0	△ 6.0	296	30,125	32.6	62,169	67.4	61,779	66.9	30,515	33.1	340,953	77.4	91.9	△ 8.1	162,138	178,815	3,694	2,624	5,860	
17	88,945	82.6	96.4	△ 3.6	295	29,488	33.2	59,457	66.8	59,065	66.4	29,880	33.6	331,783	75.4	97.3	△ 2.7	155,947	175,836	3,730	2,640	5,885	
18	87,555	81.3	98.4	△ 1.6	293	29,893	34.1	57,662	65.9	58,673	67.0	28,882	33.0	324,095	73.6	97.7	△ 2.3	156,180	167,915	3,702	2,662	5,814	
19	90,734	84.3	103.6	3.6	291	30,780	33.9	59,954	66.1	61,541	67.8	29,193	32.2	331,058	75.2	102.1	2.1	160,625	170,433	3,649	2,610	5,838	
20	86,753	80.6	95.6	△ 4.4	291	29,927	34.5	56,826	65.5	58,177	67.1	28,575	32.9	321,712	73.1	97.2	△ 2.8	154,028	167,685	3,708	2,648	5,868	
21	91,743	85.2	105.8	5.8	290	32,387	35.3	59,356	64.7	63,264	69.0	28,479	31.0	334,894	76.1	104.1	4.1	166,887	168,007	3,650	2,638	5,899	
22	86,798	80.6	94.6	△ 5.4	288	30,106	34.7	56,692	65.3	59,675	68.8	27,123	31.2	312,703	71.0	93.4	△ 6.6	155,502	157,201	3,603	2,606	5,796	
23	84,349	78.4	97.2	△ 2.8	288	29,705	35.2	54,644	64.8	57,735	68.4	26,614	31.6	306,663	69.7	98.1	△ 1.9	150,385	156,278	3,636	2,605	5,872	
24	84,725	78.7	100.4	0.4	284	29,825	35.2	54,900	64.8	57,041	67.3	27,684	32.7	309,668	70.3	101.0	1.0	146,975	162,693	3,655	2,577	5,877	
25	85,553	79.5	101.0	1.0	284	30,252	35.4	55,301	64.6	57,114	66.8	28,439	33.2	314,832	71.5	101.7	1.7	148,174	166,658	3,680	2,594	5,860	
26	84,183	78.2	98.4	△ 1.6	283	29,580	35.1	54,603	64.9	55,836	66.3	28,347	33.7	297,388	67.5	94.5	△ 5.5	134,346	163,042	3,533	2,406	5,752	
27	93,314	86.7	110.8	10.8	282	33,793	36.2	59,521	63.8	63,750	68.3	29,564	31.7	330,184	75.0	111.0	11.0	158,647	171,537	3,538	2,489	5,802	
28	89,576																						

2 6広域別、季節別(四半期別)、県内・県外別、日帰り・宿泊別利用者数及び観光消費額

(単位:千人、百万円、%)

区 分		1～3月(第1四半期)			4～6月(第2四半期)			7～9月(第3四半期)			10～12月(第4四半期)			計		日帰り客		延宿泊客		合 計	
		県内	県外	計	県内	県外	計	県内	県外	計	県内	県外	計	県内	県外	観光客数	消費額	観光客数	消費額	観光客数	消費額
東信州	R元年	1,400	2,260	3,661	2,146	3,017	5,163	2,757	7,202	9,959	1,339	2,476	3,815	7,643	14,955	14,496	35,039	8,102	37,514	22,598	72,554
	H30年	1,387	2,173	3,561	2,085	2,862	4,948	2,819	7,513	10,331	1,457	2,784	4,241	7,748	15,332	14,972	33,110	8,108	35,762	23,080	68,872
	H29年	1,420	2,236	3,656	2,154	2,854	5,008	2,812	7,584	10,395	1,334	2,512	3,845	7,720	15,185	14,826	32,256	8,079	35,377	22,905	67,634
	R元/H30比	100.9	104.0	102.8	102.9	105.4	104.3	97.8	95.9	96.4	91.9	88.9	90.0	98.6	97.5	96.8	105.8	99.9	104.9	97.9	105.3
	R元/H29比	98.6	101.1	100.1	99.6	105.7	103.1	98.1	95.0	95.8	100.4	98.6	99.2	99.0	98.5	97.8	108.6	100.3	106.0	98.7	107.3
諏訪	R元年	555	1,314	1,869	708	2,188	2,896	1,418	4,805	6,223	440	1,440	1,879	3,121	9,746	10,025	20,564	2,841	14,854	12,867	35,417
	H30年	556	1,310	1,866	674	2,068	2,742	1,421	4,842	6,262	478	1,569	2,048	3,129	9,789	10,077	20,943	2,841	14,840	12,918	35,783
	H29年	558	1,297	1,855	690	2,065	2,755	1,425	4,847	6,272	478	1,563	2,041	3,150	9,772	9,980	20,759	2,942	15,531	12,923	36,290
	R元/H30比	99.9	100.3	100.2	105.0	105.8	105.6	99.8	99.2	99.4	92.0	91.7	91.8	99.7	99.6	99.5	98.2	100.0	100.1	99.6	99.0
	R元/H29比	99.5	101.3	100.8	102.6	105.9	105.1	99.5	99.1	99.2	92.1	92.1	92.1	99.1	99.7	100.5	99.1	96.6	95.6	99.6	97.6
伊那路	R元年	764	853	1,617	1,160	1,397	2,557	1,099	1,485	2,585	929	1,014	1,943	3,952	4,748	7,274	12,038	1,426	8,573	8,701	20,612
	H30年	681	897	1,578	1,002	1,320	2,323	996	1,529	2,525	958	1,101	2,059	3,636	4,848	7,040	12,344	1,444	8,511	8,484	20,855
	H29年	713	856	1,568	1,055	1,345	2,400	1,040	1,635	2,676	904	1,095	1,999	3,712	4,932	7,188	12,712	1,455	8,707	8,643	21,419
	R元/H30比	112.2	95.1	102.5	115.7	105.8	110.1	110.4	97.1	102.4	97.0	92.0	94.4	108.7	98.0	103.3	97.5	98.8	100.7	102.6	98.8
	R元/H29比	107.2	99.7	103.1	110.0	103.8	106.5	105.7	90.8	96.6	102.8	92.6	97.2	106.5	96.3	101.2	94.7	98.0	98.5	100.7	96.2
木曾路	R元年	54	328	382	60	422	482	142	799	941	54	395	449	310	1,945	1,636	5,808	619	4,418	2,255	10,226
	H30年	60	305	365	58	364	422	133	755	889	60	429	489	311	1,853	1,618	5,730	546	3,706	2,164	9,437
	H29年	60	308	367	60	376	436	146	800	947	66	364	430	332	1,848	1,704	5,879	476	3,061	2,180	8,940
	R元/H30比	89.7	107.8	104.8	104.0	115.9	114.3	106.5	105.8	105.9	90.3	92.1	91.9	99.6	105.0	101.1	101.4	113.4	119.2	104.2	108.4
	R元/H29比	90.3	106.7	104.0	100.0	112.2	110.5	97.0	99.9	99.4	82.2	108.5	104.5	93.4	105.2	96.0	98.8	130.1	144.3	103.4	114.4
日本 アルプス	R元年	1,555	2,235	3,790	1,702	2,820	4,523	1,969	4,480	6,449	1,298	2,077	3,375	6,525	11,612	12,196	28,683	5,940	38,615	18,137	67,298
	H30年	1,655	2,070	3,725	1,574	2,740	4,315	2,023	4,673	6,697	1,440	2,416	3,855	6,692	11,900	12,613	30,011	5,979	37,959	18,591	67,970
	H29年	1,650	2,034	3,684	1,540	2,686	4,226	2,021	4,585	6,605	1,373	2,318	3,692	6,584	11,622	12,113	28,281	6,094	38,132	18,206	66,413
	R元/H30比	94.0	108.0	101.7	108.2	102.9	104.8	97.3	95.9	96.3	90.2	86.0	87.5	97.5	97.6	96.7	95.6	99.4	101.7	97.6	99.0
	R元/H29比	94.2	109.9	102.9	110.5	105.0	107.0	97.5	97.7	97.6	94.5	89.6	91.4	99.1	99.9	100.7	101.4	97.5	101.3	99.6	101.3
北信濃	R元年	2,073	3,387	5,460	2,937	3,049	5,986	2,887	3,453	6,339	1,788	1,882	3,670	9,684	11,771	12,076	38,581	9,378	62,394	21,454	100,975
	H30年	1,993	3,302	5,296	2,530	2,685	5,215	2,861	3,576	6,437	2,244	2,673	4,917	9,629	12,236	12,414	39,655	9,450	63,179	21,865	102,834
	H29年	2,080	3,301	5,380	2,546	2,703	5,249	3,112	3,655	6,766	2,217	2,626	4,843	9,955	12,284	12,651	39,709	9,588	64,168	22,239	103,877
	R元/H30比	104.0	102.6	103.1	116.1	113.6	114.8	100.9	96.5	98.5	79.6	70.4	74.6	100.6	96.2	97.3	97.3	99.2	98.8	98.1	98.2
	R元/H29比	99.6	102.6	101.5	115.3	112.8	114.0	92.8	94.5	93.7	80.6	71.7	75.8	97.3	95.8	95.5	97.2	97.8	97.2	96.5	97.2
計	R元年	6,401	10,378	16,778	8,713	12,892	21,606	10,272	22,224	32,496	5,848	9,283	15,131	31,234	54,777	57,704	140,713	28,307	166,368	86,011	307,081
	H30年	6,332	10,058	16,389	7,924	12,039	19,963	10,253	22,888	33,141	6,636	10,972	17,608	31,145	55,957	58,735	141,795	28,367	163,957	87,102	305,752
	H29年	6,480	10,030	16,510	8,046	12,029	20,075	10,555	23,106	33,661	6,371	10,478	16,849	31,453	55,643	58,463	139,598	28,633	164,977	87,096	304,574
	R元/H30比	101.1	103.2	102.4	110.0	107.1	108.2	100.2	97.1	98.1	88.1	84.6	85.9	100.3	97.9	98.2	99.2	99.8	101.5	98.7	100.4
	R元/H29比	98.8	103.5	101.6	108.3	107.2	107.6	97.3	96.2	96.5	91.8	88.6	89.8	99.3	98.4	98.7	100.8	98.9	100.8	98.8	100.8

3 6広域別、月別延利用者数

(単位:千人、%)

6 広域別	区 分	1 月	2 月	3 月	4 月	5 月	6 月	7 月	8 月	9 月	10 月	11 月	12 月	計
東 信 州	R元 年	1,298	1,216	1,148	1,623	2,001	1,539	2,668	4,754	2,538	1,369	1,394	1,052	22,598
	R元年構成比	5.7	5.4	5.1	7.2	8.9	6.8	11.8	21.0	11.2	6.1	6.2	4.7	100.0
	H30 年	1,306	1,181	1,074	1,496	1,908	1,545	2,833	4,996	2,503	1,823	1,418	999	23,080
	H29 年	1,335	1,190	1,131	1,371	2,071	1,566	2,916	4,963	2,517	1,561	1,339	945	22,905
	R元/H30比	99.4	102.9	106.9	108.5	104.9	99.6	94.2	95.2	101.4	75.1	98.3	105.3	97.9
	R元/H29比	97.2	102.1	101.5	118.4	96.6	98.3	91.5	95.8	100.8	87.7	104.1	111.3	98.7
諏 訪	R元 年	945	509	415	615	1,256	1,025	2,039	2,834	1,350	849	589	441	12,867
	R元年構成比	7.3	4.0	3.2	4.8	9.8	8.0	15.9	22.0	10.5	6.6	4.6	3.4	100.0
	H30 年	946	518	402	564	1,131	1,046	2,235	2,766	1,261	1,048	562	437	12,918
	H29 年	964	452	439	533	1,166	1,056	2,218	2,690	1,365	997	568	476	12,923
	R元/H30比	99.9	98.4	103.2	108.9	111.0	97.9	91.2	102.5	107.0	81.0	104.8	100.9	99.6
	R元/H29比	98.0	112.7	94.6	115.3	107.7	97.0	91.9	105.4	98.9	85.2	103.7	92.7	99.6
伊 那 路	R元 年	596	477	545	1,052	887	618	694	1,133	757	764	740	439	8,701
	R元年構成比	6.8	5.5	6.3	12.1	10.2	7.1	8.0	13.0	8.7	8.8	8.5	5.0	99.9
	H30 年	585	463	530	977	768	578	736	1,112	678	905	707	446	8,484
	H29 年	593	445	530	911	878	612	784	1,142	750	843	720	436	8,643
	R元/H30比	101.8	102.9	102.8	107.6	115.5	106.9	94.4	101.9	111.8	84.4	104.7	98.3	102.6
	R元/H29比	100.5	107.1	102.7	115.5	101.1	100.9	88.5	99.2	101.0	90.6	102.9	100.6	100.7
木 曾 路	R元 年	136	125	122	152	206	124	223	450	268	184	165	100	2,255
	R元年構成比	6.0	5.5	5.4	6.8	9.1	5.5	9.9	20.0	11.9	8.2	7.3	4.5	100.0
	H30 年	136	115	114	131	171	120	216	441	233	232	161	96	2,164
	H29 年	141	115	111	124	188	125	243	449	254	185	152	93	2,180
	R元/H30比	100.4	108.3	107.0	116.6	120.1	103.4	103.4	102.2	115.3	79.5	102.3	104.4	104.2
	R元/H29比	96.3	108.3	109.6	123.1	109.5	99.6	91.7	100.2	105.3	99.6	108.2	108.2	103.4
日本アルプス	R元 年	1,379	1,296	1,115	1,345	1,950	1,228	1,647	3,025	1,777	1,412	1,093	870	18,137
	R元年構成比	7.6	7.2	6.2	7.4	10.8	6.8	9.1	16.7	9.8	7.8	6.0	4.8	100.0
	H30 年	1,320	1,252	1,153	1,327	1,768	1,220	1,815	3,162	1,720	1,833	1,093	929	18,591
	H29 年	1,304	1,194	1,187	1,199	1,805	1,221	1,778	3,066	1,761	1,676	1,055	960	18,206
	R元/H30比	104.4	103.5	96.7	101.3	110.3	100.7	90.8	95.7	103.3	77.0	100.0	93.6	97.6
	R元/H29比	105.8	108.6	93.9	112.1	108.0	100.6	92.6	98.6	100.9	84.2	103.6	90.6	99.6
北 信 濃	R元 年	1,966	2,057	1,436	2,318	2,507	1,161	1,359	3,262	1,719	1,222	1,366	1,082	21,454
	R元年構成比	9.2	9.6	6.7	10.8	11.7	5.4	6.3	15.2	8.0	5.7	6.4	5.0	100.0
	H30 年	1,921	1,990	1,386	1,961	2,052	1,201	1,419	3,371	1,647	2,033	1,637	1,247	21,865
	H29 年	1,899	2,002	1,479	1,870	2,191	1,188	1,508	3,519	1,740	1,967	1,701	1,176	22,239
	R元/H30比	102.4	103.4	103.7	118.2	122.2	96.6	95.7	96.8	104.4	60.1	83.4	86.8	98.1
	R元/H29比	103.5	102.7	97.1	123.9	114.5	97.7	90.1	92.7	98.8	62.1	80.3	92.0	96.5
長 野 県 計	R元 年	6,319	5,679	4,780	7,105	8,807	5,694	8,630	15,457	8,409	5,799	5,347	3,984	86,011
	R元年構成比	7.3	6.6	5.6	8.3	10.2	6.6	10.0	18.0	9.8	6.7	6.2	4.6	100.0
	H30 年	6,213	5,519	4,657	6,456	7,798	5,709	9,253	15,847	8,041	7,874	5,579	4,155	87,102
	H29 年	6,236	5,398	4,877	6,008	8,298	5,768	9,447	15,829	8,386	7,228	5,535	4,086	87,096
	R元/H30比	101.7	102.9	102.6	110.0	112.9	99.7	93.3	97.5	104.6	73.7	95.8	95.9	98.7
	R元/H29比	101.3	105.2	98.0	118.2	106.1	98.7	91.4	97.7	100.3	80.2	96.6	97.5	98.8

4 6広域別、観光地類型別利用者数及び観光消費額

(単位:か所、千人、百万円、%)

6 広域別	区分	山 岳			高原・湖沼			温 泉			名所・旧跡			計		
		観光地数	延利用者数	観光消費額	観光地数	延利用者数	観光消費額	観光地数	延利用者数	観光消費額	観光地数	延利用者数	観光消費額	観光地数	延利用者数	観光消費額
東 信 州	R 元 年	5	98	311	20	14,929	53,179	9	1,342	5,826	20	6,229	13,238	54	22,598	72,554
	H30 年	5	163	491	20	15,661	54,623	9	1,428	6,026	19	5,829	7,732	53	23,080	68,872
	H29 年	5	150	445	20	15,425	52,981	9	1,483	6,315	16	5,846	7,893	52	22,905	67,634
	R元/H30比		60.4	63.3		95.3	97.4		94.0	96.7		106.9	171.2		97.9	105.3
	R元/H29比		65.4	69.8		96.8	4,805.1		90.5	92.3		106.6	167.7		98.7	107.3
諏 訪	R 元 年	2	589	1,808	9	6,770	18,006	3	4,284	14,262	3	1,223	1,342	17	12,867	35,417
	H30 年	2	597	1,852	9	6,889	18,386	3	4,286	14,176	3	1,146	1,370	17	12,918	35,783
	H29 年	2	614	1,891	9	6,946	18,476	3	4,316	14,701	3	1,046	1,223	17	12,923	36,290
	R元/H30比		98.6	97.6		98.3	97.9		100.0	100.6		106.8	98.0		99.6	99.0
	R元/H29比		96.0	95.6		97.5	97.5		99.3	97.0		116.9	109.8		99.6	97.6
伊 那 路	R 元 年	6	447	1,932	37	3,786	9,458	11	2,165	6,433	19	2,304	2,789	73	8,701	20,612
	H30 年	6	462	1,965	37	3,969	9,810	11	2,198	6,509	19	1,854	2,571	73	8,484	20,855
	H29 年	6	507	2,152	37	3,903	9,789	11	2,245	6,703	18	1,989	2,775	72	8,643	21,419
	R元/H30比		96.6	98.3		95.4	96.4		98.5	98.8		124.3	108.5		102.6	98.8
	R元/H29比		88.1	89.8		97.0	96.6		96.4	96.0		115.8	100.5		100.7	96.2
木 曾 路	R 元 年	4	164	1,115	14	997	3,956	1	185	1,508	6	909	3,647	25	2,255	10,226
	H30 年	4	125	826	14	1,011	3,981	1	112	899	6	916	3,731	25	2,164	9,437
	H29 年	4	122	803	14	1,046	4,085	2	40	242	6	972	3,810	26	2,180	8,940
	R元/H30比		130.9	135.0		98.7	99.4		164.8	167.7		99.3	97.8		104.2	108.4
	R元/H29比		134.3	138.8		95.3	96.8		460.6	624.1		93.6	95.7		103.4	114.4
日本アルプス	R 元 年	5	2,353	14,296	21	6,293	30,313	13	3,834	15,445	18	5,657	7,244	57	18,137	67,298
	H30 年	5	2,482	14,965	21	6,287	30,264	13	3,938	15,425	18	5,884	7,316	57	18,591	67,970
	H29 年	5	2,369	14,299	22	6,185	29,531	13	3,994	15,556	17	5,659	7,027	57	18,206	66,413
	R元/H30比		94.8	95.5		100.1	100.2		97.4	100.1		96.1	99.0		97.6	99.0
	R元/H29比		99.3	100.0		101.7	102.6		96.0	99.3		100.0	103.1		99.6	101.3
北 信 濃	R 元 年	2	16	44	23	8,518	43,590	10	3,705	21,441	26	9,216	35,899	61	21,454	100,975
	H30 年	2	18	54	23	8,570	43,963	10	3,840	22,458	26	9,436	36,359	61	21,865	102,834
	H29 年	2	17	48	23	8,560	43,810	10	3,943	22,774	26	9,719	37,246	61	22,239	103,877
	R元/H30比		87.3	81.4		99.4	99.2		96.5	95.5		97.7	98.7		98.1	98.2
	R元/H29比		94.0	92.5		99.5	99.5		94.0	94.1		94.8	96.4		96.5	97.2
合 計	R 元 年	24	3,667	19,505	124	41,292	158,502	47	15,514	64,914	92	25,538	64,161	287	86,011	307,081
	H30 年	24	3,848	20,154	124	42,388	161,027	47	15,801	65,494	91	25,065	59,078	286	87,102	305,752
	H29 年	24	3,779	19,637	125	42,065	158,672	48	16,021	66,291	88	25,230	59,975	285	87,096	304,574
	R元/H30比		95.3	96.8		97.4	98.4		98.2	99.1		101.9	108.6		98.7	100.4
	R元/H29比		97.0	99.3		98.2	99.9		96.8	97.9		101.2	107.0		98.8	100.8

5 地域振興局別、季節別(四半期別)、県内・県外別、日帰り・宿泊別利用者数及び観光消費額

(単位:千人、百万円、%)

区分	1~3月(第1四半期)			4~6月(第2四半期)			7~9月(第3四半期)			10~12月(第4四半期)			計		日帰り客		延宿泊客		合計		
	県内	県外	計	県内	県外	計	県内	県外	計	県内	県外	計	県内	県外	観光客数	消費額	観光客数	消費額	観光客数	消費額	
佐久	R元年	676	1,584	2,260	1,024	2,211	3,236	1,560	5,646	7,206	733	1,909	2,642	3,993	11,350	8,980	29,991	6,363	27,854	15,343	57,845
	H30年	701	1,513	2,214	1,068	2,089	3,157	1,648	5,970	7,618	799	2,099	2,898	4,217	11,670	9,536	28,237	6,351	26,024	15,887	54,261
	H29年	657	1,514	2,171	1,026	2,015	3,041	1,629	6,007	7,636	703	1,851	2,554	4,016	11,386	9,107	27,012	6,295	25,426	15,402	52,438
	R元/H30比	96.4	104.7	102.1	95.9	105.9	102.5	94.7	94.6	94.6	91.8	90.9	91.2	94.7	97.3	94.2	106.2	100.2	107.0	96.6	106.6
	R元/H29比	102.8	104.6	104.1	99.8	109.7	106.4	95.7	94.0	94.4	104.3	103.1	103.4	99.4	99.7	98.6	111.0	101.1	109.6	99.6	110.3
上田	R元年	724	677	1,401	1,122	805	1,927	1,197	1,556	2,753	606	567	1,173	3,650	3,605	5,516	5,049	1,739	9,660	7,254	14,709
	H30年	686	661	1,347	1,017	774	1,791	1,171	1,543	2,714	658	685	1,343	3,531	3,662	5,437	4,873	1,757	9,738	7,194	14,611
	H29年	763	722	1,485	1,128	839	1,967	1,183	1,577	2,760	631	661	1,291	3,704	3,799	5,719	5,245	1,784	9,952	7,503	15,196
	R元/H30比	105.6	102.4	104.0	110.3	104.1	107.6	102.3	100.8	101.5	92.1	82.8	87.4	103.3	98.4	101.5	103.6	99.0	99.2	100.8	100.7
	R元/H29比	95.0	93.7	94.4	99.4	96.0	98.0	101.3	98.7	99.8	96.1	85.8	90.9	98.5	94.9	96.4	96.3	97.5	97.1	96.7	96.8
諏訪	R元年	555	1,314	1,869	708	2,188	2,896	1,418	4,805	6,223	440	1,440	1,879	3,121	9,746	10,025	20,564	2,841	14,854	12,867	35,417
	H30年	556	1,310	1,866	674	2,068	2,742	1,421	4,842	6,262	478	1,569	2,048	3,129	9,789	10,077	20,943	2,841	14,840	12,918	35,783
	H29年	558	1,297	1,855	690	2,065	2,755	1,425	4,847	6,272	478	1,563	2,041	3,150	9,772	9,980	20,759	2,942	15,531	12,923	36,290
	R元/H30比	99.9	100.3	100.2	105.0	105.8	105.6	99.8	99.2	99.4	92.0	91.7	91.8	99.7	99.6	99.5	98.2	100.0	100.1	99.6	99.0
	R元/H29比	99.5	101.3	100.8	102.6	105.9	105.1	99.5	99.1	99.2	92.1	92.1	92.1	99.1	99.7	100.5	99.1	96.6	95.6	99.6	97.6
上伊那	R元年	528	361	889	757	638	1,395	704	652	1,356	615	398	1,013	2,605	2,048	3,969	6,371	684	3,829	4,653	10,199
	H30年	496	364	860	731	576	1,307	721	680	1,401	723	443	1,166	2,671	2,062	4,061	6,696	673	3,591	4,734	10,288
	H29年	515	345	860	744	616	1,360	731	713	1,444	668	427	1,095	2,659	2,100	4,064	6,956	695	3,787	4,759	10,743
	R元/H30比	106.5	99.2	103.4	103.6	110.7	106.7	97.7	95.9	96.8	85.1	89.9	86.9	97.5	99.3	97.7	95.1	101.7	106.6	98.3	99.1
	R元/H29比	102.4	104.6	103.3	101.7	103.6	102.5	96.3	91.4	93.9	92.1	93.2	92.6	98.0	97.5	97.7	91.6	98.4	101.1	97.8	94.9
南信州	R元年	236	492	728	403	759	1,162	395	833	1,228	314	616	930	1,348	2,700	3,306	5,667	742	4,745	4,048	10,412
	H30年	185	533	718	271	744	1,016	275	849	1,124	234	659	893	965	2,785	2,980	5,648	771	4,920	3,750	10,568
	H29年	197	511	708	310	730	1,040	309	923	1,231	236	668	904	1,053	2,832	3,125	5,756	760	4,920	3,884	10,676
	R元/H30比	127.6	92.3	101.4	148.5	102.0	114.4	143.8	98.1	109.3	134.1	93.4	104.1	139.7	97.0	111.0	100.3	96.3	96.4	107.9	98.5
	R元/H29比	119.6	96.3	102.8	129.8	104.0	111.7	127.9	90.3	99.7	132.8	92.2	102.8	128.0	95.4	105.8	98.5	97.7	96.4	104.2	97.5
木曾	R元年	54	328	382	60	422	482	142	799	941	54	395	449	310	1,945	1,636	5,808	619	4,418	2,255	10,226
	H30年	60	305	365	58	364	422	133	755	889	60	429	489	311	1,853	1,618	5,730	546	3,706	2,164	9,437
	H29年	60	308	367	60	376	436	146	800	947	66	364	430	332	1,848	1,704	5,879	476	3,061	2,180	8,940
	R元/H30比	89.7	107.8	104.8	104.0	115.9	114.3	106.5	105.8	105.9	90.3	92.1	91.9	99.6	105.0	101.1	101.4	113.4	119.2	104.2	108.4
	R元/H29比	90.3	106.7	104.0	100.0	112.2	110.5	97.0	99.9	99.4	82.2	108.5	104.5	93.4	105.2	96.0	98.8	130.1	144.3	103.4	114.4
松本	R元年	655	892	1,546	1,027	2,073	3,100	1,185	3,076	4,261	783	1,522	2,306	3,650	7,562	8,214	15,661	2,999	21,083	11,212	36,744
	H30年	656	897	1,553	924	2,035	2,959	1,174	3,272	4,445	830	1,782	2,612	3,584	7,985	8,412	16,374	3,156	21,043	11,568	37,418
	H29年	680	896	1,575	888	1,986	2,874	1,194	3,226	4,419	793	1,671	2,465	3,555	7,778	8,161	15,811	3,172	20,441	11,333	36,252
	R元/H30比	99.8	99.5	99.6	111.2	101.9	104.8	101.0	94.0	95.8	94.4	85.4	88.3	101.9	94.7	97.6	95.6	95.0	100.2	96.9	98.2
	R元/H29比	96.3	99.6	98.2	115.7	104.4	107.9	99.3	95.3	96.4	98.7	91.1	93.5	102.7	97.2	100.7	99.1	94.5	103.1	98.9	101.4
北アルプス	R元年	900	1,343	2,244	675	748	1,423	784	1,404	2,188	515	554	1,069	2,875	4,050	3,983	13,022	2,942	17,532	6,924	30,554
	H30年	999	1,174	2,173	650	706	1,356	849	1,402	2,251	610	634	1,244	3,108	3,915	4,201	13,637	2,823	16,916	7,023	30,552
	H29年	971	1,138	2,109	652	700	1,352	827	1,359	2,186	580	647	1,227	3,030	3,844	3,952	12,470	2,921	17,691	6,874	30,161
	R元/H30比	90.1	114.4	103.3	103.8	106.0	104.9	92.3	100.2	97.2	84.4	87.5	86.0	92.5	103.4	94.8	95.5	104.2	103.6	98.6	100.0
	R元/H29比	92.7	118.1	106.4	103.5	106.8	105.3	94.8	103.3	100.1	88.8	85.7	87.2	94.9	105.4	100.8	104.4	100.7	99.1	100.7	101.3
長野	R元年	1,517	1,221	2,738	2,588	2,496	5,084	2,382	1,784	4,166	1,511	1,186	2,698	7,999	6,686	10,207	33,182	4,479	31,750	14,686	64,932
	H30年	1,461	1,207	2,668	2,187	2,187	4,374	2,340	1,889	4,228	1,910	1,813	3,723	7,897	7,096	10,516	34,346	4,477	32,175	14,993	66,521
	H29年	1,544	1,162	2,706	2,163	2,135	4,297	2,575	1,950	4,525	1,880	1,735	3,615	8,161	6,982	10,656	34,139	4,488	32,403	15,144	66,542
	R元/H30比	103.9	101.1	102.6	118.4	114.1	116.2	101.8	94.5	98.5	79.1	65.4	72.5	101.3	94.2	97.1	96.6	100.1	98.7	98.0	97.6
	R元/H29比	98.2	105.0	101.2	119.7	116.9	118.3	92.5	91.5	92.1	80.4	68.4	74.6	98.0	95.8	95.8	97.2	99.8	98.0	97.0	97.6
北信	R元年	555	2,167	2,722	349	553	902	505	1,669	2,173	276	696	972	1,685	5,084	1,869	5,399	4,900	30,643	6,769	36,042
	H30年	532	2,095	2,628	343	497	841	521	1,688	2,209	335	860	1,195	1,732	5,140	1,898	5,310	4,974	31,004	6,872	36,313
	H29年	536	2,139	2,674	384	568	952	537	1,705	2,242	337	891	1,228	1,793	5,302	1,995	5,570	5,100	31,765	7,096	37,335
	R元/H30比	104.3	103.4	103.6	101.5	111.2	107.3	96.8	98.9	98.4	82.5	80.9	81.3	97.3	98.9	98.5	101.7	98.5	98.8	98.5	99.3
	R元/H29比	103.7	101.3	101.8	90.8	97.4	94.7	94.0	97.9	97.0	81.9	78.1	79.1	93.9	95.9	93.7	96.9	96.1	96.5	95.4	96.5
計	R元年	6,401	10,378	16,778	8,713	12,892	21,606	10,272	22,224	32,496	5,848	9,283	15,131	31,234	54,777	57,704	140,713	28,307	166,368	86,011	307,081
	H30年	6,332	10,058	16,389	7,924	12,039	19,963	10,253	22,888	33,141	6,636	10,972	17,608	31,145	55,957	58,735	141,795	28,367	163,957	87,102	305,752

6 地域振興局別、月別延利用者数

(単位:千人、%)

地域振興局別	区 分	1 月	2 月	3 月	4 月	5 月	6 月	7 月	8 月	9 月	10 月	11 月	12 月	計
佐 久	R元 年	811	741	708	881	1,329	1,025	1,886	3,580	1,740	962	975	705	15,343
	R元年構成比	5.3	4.8	4.6	5.7	8.7	6.7	12.3	23.3	11.3	6.3	6.4	4.6	100.0
	H30 年	802	737	675	812	1,309	1,036	2,034	3,824	1,759	1,261	961	676	15,887
	H29 年	786	709	676	626	1,382	1,034	2,090	3,775	1,771	1,038	889	627	15,402
	R元/H30比	101.1	100.5	104.9	108.5	101.5	99.0	92.7	93.6	98.9	76.3	101.4	104.3	96.6
	R元/H29比	103.2	104.6	104.6	140.8	96.2	99.2	90.2	94.9	98.3	92.7	109.7	112.5	99.6
上 田	R元 年	487	475	440	742	672	513	782	1,173	798	407	419	347	7,254
	R元年構成比	6.7	6.5	6.1	10.2	9.3	7.1	10.8	16.2	11.0	5.6	5.8	4.8	100.0
	H30 年	504	444	399	684	599	509	799	1,172	744	562	457	323	7,194
	H29 年	549	481	454	746	690	532	825	1,188	746	523	450	319	7,503
	R元/H30比	96.6	106.9	110.3	108.6	112.2	100.9	97.9	100.1	107.3	72.4	91.7	107.3	100.8
	R元/H29比	88.6	98.6	96.9	99.5	97.4	96.4	94.8	98.7	106.9	77.9	93.2	108.9	96.7
諏 訪	R元 年	945	509	415	615	1,256	1,025	2,039	2,834	1,350	849	589	441	12,867
	R元年構成比	7.3	4.0	3.2	4.8	9.8	8.0	15.8	22.0	10.5	6.6	4.6	3.4	100.0
	H30 年	946	518	402	564	1,131	1,046	2,235	2,766	1,261	1,048	562	437	12,918
	H29 年	964	452	439	533	1,166	1,056	2,218	2,690	1,365	997	568	476	12,923
	R元/H30比	99.9	98.4	103.2	108.9	111.0	97.9	91.2	102.5	107.0	81.0	104.8	100.9	99.6
	R元/H29比	98.0	112.7	94.6	115.3	107.7	97.0	91.9	105.4	98.9	85.2	103.7	92.7	99.6
上伊那	R元 年	337	258	294	643	430	321	379	576	402	446	353	214	4,653
	R元年構成比	7.2	5.5	6.3	13.8	9.2	6.9	8.1	12.4	8.6	9.6	7.6	4.6	100.0
	H30 年	329	250	280	574	404	329	417	597	387	556	364	246	4,734
	H29 年	335	241	284	609	414	337	442	593	410	494	359	242	4,759
	R元/H30比	102.2	103.2	105.0	112.1	106.4	97.7	90.9	96.5	103.7	80.3	97.0	86.8	98.3
	R元/H29比	100.6	107.0	103.4	105.6	104.0	95.3	85.7	97.2	98.0	90.4	98.2	88.5	97.8
南信州	R元 年	259	219	250	409	457	296	316	557	356	317	387	225	4,048
	R元年構成比	6.4	5.4	6.2	10.1	11.3	7.3	7.8	13.8	8.8	7.8	9.6	5.6	100.0
	H30 年	256	213	249	404	364	248	319	515	291	349	343	200	3,750
	H29 年	258	204	246	302	464	275	343	549	340	349	360	195	3,884
	R元/H30比	101.4	102.6	100.4	101.4	125.7	119.2	98.9	108.2	122.5	90.8	112.8	112.4	107.9
	R元/H29比	100.3	107.3	101.7	135.6	98.4	107.9	92.1	101.4	104.7	90.8	107.5	115.5	104.2
木 曾	R元 年	136	125	122	152	206	124	223	450	268	184	165	100	2,255
	R元年構成比	6.0	5.5	5.4	6.8	9.1	5.5	9.9	20.0	11.9	8.2	7.3	4.4	100.0
	H30 年	136	115	114	131	171	120	216	441	233	232	161	96	2,164
	H29 年	141	115	111	124	188	125	243	449	254	185	152	93	2,180
	R元/H30比	100.4	108.0	107.0	116.6	120.1	103.4	103.4	102.2	115.3	79.5	102.3	104.4	104.2
	R元/H29比	96.3	108.3	109.6	123.1	109.5	99.6	91.7	100.2	105.3	99.6	108.2	108.2	103.4
松 本	R元 年	485	458	603	894	1,319	887	1,194	1,894	1,173	997	815	494	11,212
	R元年構成比	4.3	4.1	5.4	8.0	11.8	7.9	10.6	16.9	10.5	8.9	7.3	4.4	100.0
	H30 年	479	454	620	896	1,195	867	1,274	2,010	1,162	1,246	840	526	11,568
	H29 年	498	438	640	789	1,220	865	1,269	1,966	1,185	1,152	803	510	11,333
	R元/H30比	101.4	100.9	97.3	99.7	110.4	102.3	93.7	94.2	101.0	80.0	97.1	93.8	96.9
	R元/H29比	97.5	104.7	94.3	113.2	108.1	102.6	94.1	96.3	99.1	86.6	101.5	96.8	98.9
北アルプス	R元 年	894	838	512	451	631	342	454	1,131	604	415	278	376	6,924
	R元年構成比	12.9	12.1	7.4	6.5	9.1	4.9	6.6	16.3	8.7	6.0	4.0	5.4	100.0
	H30 年	842	798	533	431	573	352	541	1,153	558	587	254	403	7,023
	H29 年	806	756	547	410	585	357	509	1,101	576	524	252	450	6,874
	R元/H30比	106.2	105.0	96.1	104.6	110.1	96.9	83.8	98.1	108.2	70.7	109.6	93.4	98.6
	R元/H29比	110.9	110.9	93.5	110.0	107.7	95.7	89.1	102.8	104.7	79.1	110.3	83.5	100.7
長 野	R元 年	1,014	995	730	2,042	2,118	924	943	1,947	1,277	904	1,151	644	14,686
	R元年構成比	6.9	6.8	5.0	13.9	14.4	6.3	6.4	13.3	8.7	6.2	7.8	4.4	100.0
	H30 年	1,010	977	681	1,694	1,721	960	970	2,024	1,234	1,557	1,398	768	14,993
	H29 年	949	1,023	735	1,586	1,793	918	1,060	2,155	1,310	1,494	1,445	676	15,144
	R元/H30比	100.3	101.8	107.2	120.6	123.1	96.2	97.2	96.2	103.4	58.0	82.3	83.8	98.0
	R元/H29比	106.8	97.3	99.3	128.7	118.2	100.6	88.9	90.4	97.4	60.5	79.6	95.2	97.0
北 信	R元 年	953	1,063	707	276	389	237	416	1,315	443	318	216	439	6,769
	R元年構成比	14.1	15.7	10.4	4.1	5.7	3.5	6.1	19.4	6.5	4.7	3.2	6.5	100.0
	H30 年	910	1,012	705	268	332	241	449	1,347	413	476	240	480	6,872
	H29 年	950	980	744	284	398	270	448	1,364	429	472	256	500	7,096
	R元/H30比	104.7	105.0	100.3	103.1	117.2	98.1	92.6	97.6	107.2	66.8	90.0	91.5	98.5
	R元/H29比	100.3	108.5	95.0	97.2	97.8	87.6	92.8	96.4	103.1	67.3	84.2	87.8	95.4
長野県計	R元 年	6,319	5,679	4,780	7,105	8,807	5,694	8,630	15,457	8,409	5,799	5,347	3,984	86,011
	R元年構成比	7.3	6.6	5.6	8.3	10.2	6.6	10.0	18.0	9.8	6.7	6.2	4.6	100.0
	H30 年	6,213	5,519	4,657	6,456	7,798	5,709	9,253	15,847	8,041	7,874	5,579	4,155	87,102
	H29 年	6,236	5,398	4,877	6,008	8,298	5,768	9,447	15,829	8,386	7,228	5,535	4,086	87,096
	R元/H30比	101.7	102.9	102.6	110.0	112.9	99.7	93.3	97.5	104.6	73.7	95.8	95.9	98.7
	R元/H29比	101.3	105.2	98.0	118.2	106.1	98.7	91.4	97.7	100.3	80.2	96.6	97.5	98.8

7 地域振興局別、観光地類型別利用者数及び観光消費額

(単位:か所、千人、百万円、%)

地域振興局別	区分	山 岳			高原・湖沼			温 泉			名所・旧跡			合 計		
		観光地数	延利用者数	観光消費額	観光地数	延利用者数	観光消費額	観光地数	延利用者数	観光消費額	観光地数	延利用者数	観光消費額	観光地数	延利用者数	観光消費額
佐 久	R 元 年	5	98	311	14	12,275	45,064	4	263	1,283	11	2,707	11,188	34	15,343	57,845
	H30 年	5	163	491	14	12,957	46,631	4	326	1,310	11	2,442	5,828	34	15,887	54,261
	H29 年	5	150	445	14	12,747	45,093	4	313	1,296	10	2,192	5,603	33	15,402	52,438
	R元/H30比		60.4	63.3		94.7	96.6		80.8	97.9		110.9	192.0		96.6	106.6
	R元/H29比		65.4	69.8		96.3	99.9		84.2	99.0		123.5	199.7		99.6	110.3
上 田	R 元 年	0	0	0	6	2,655	8,115	5	1,078	4,543	9	3,521	2,050	20	7,254	14,709
	H30 年	0	0	0	6	2,704	7,991	5	1,102	4,716	8	3,388	1,903	19	7,194	14,611
	H29 年	0	0	0	6	2,679	7,887	5	1,171	5,019	8	3,654	2,289	19	7,503	15,196
	R元/H30比		-	-		98.2	101.5		97.9	96.3		104.0	107.7		100.8	100.7
	R元/H29比		-	-		99.1	102.9		92.1	90.5		96.4	89.6		96.7	96.8
諏 訪	R 元 年	2	589	1,808	9	6,770	18,006	3	4,284	14,262	3	1,223	1,342	17	12,867	35,417
	H30 年	2	597	1,852	9	6,889	18,386	3	4,286	14,176	3	1,146	1,370	17	12,918	35,783
	H29 年	2	614	1,891	9	6,946	18,476	3	4,316	14,701	3	1,046	1,223	17	12,923	36,290
	R元/H30比		98.6	97.6		98.3	97.9		100.0	100.6		106.8	98.0		99.6	99.0
	R元/H29比		96.0	95.6		97.5	97.5		99.3	97.0		116.9	109.8		99.6	97.6
上 伊 那	R 元 年	4	421	1,793	14	2,494	6,194	4	556	746	7	1,182	1,466	29	4,653	10,199
	H30 年	4	437	1,830	14	2,596	6,189	4	557	784	7	1,144	1,484	29	4,734	10,288
	H29 年	4	480	2,012	14	2,512	6,355	4	577	817	7	1,190	1,559	29	4,759	10,743
	R元/H30比		96.2	98.0		96.1	100.1		100.0	95.2		103.3	98.8		98.3	99.1
	R元/H29比		87.6	89.1		99.3	97.5		96.5	91.3		99.3	94.1		97.8	94.9
南 信 州	R 元 年	2	26	139	23	1,292	3,263	7	1,608	5,687	12	1,122	1,323	44	4,048	10,412
	H30 年	2	25	135	23	1,373	3,621	7	1,642	5,725	12	710	1,086	44	3,750	10,568
	H29 年	2	27	140	23	1,390	3,434	7	1,668	5,885	11	799	1,217	43	3,884	10,676
	R元/H30比		104.8	102.6		94.0	90.1		98.0	99.3		158.0	121.8		107.9	98.5
	R元/H29比		97.0	99.4		92.9	95.0		96.4	96.6		140.4	108.8		104.2	97.5
木 曾	R 元 年	4	164	1,115	14	997	3,956	1	185	1,508	6	909	3,647	25	2,255	10,226
	H30 年	4	125	826	14	1,011	3,981	1	112	899	6	916	3,731	25	2,164	9,437
	H29 年	4	122	803	14	1,046	4,085	2	40	242	6	972	3,810	26	2,180	8,940
	R元/H30比		130.9	135.0		98.7	99.4		164.8	167.7		99.3	97.8		104.2	108.4
	R元/H29比		134.3	138.8		95.3	96.8		460.6	624.1		93.6	95.7		103.4	114.4
松 本	R 元 年	2	1,339	8,673	13	2,279	9,381	8	3,177	12,807	13	4,418	5,883	36	11,212	36,744
	H30 年	2	1,328	8,535	13	2,379	9,995	8	3,294	12,828	13	4,567	6,060	36	11,568	37,418
	H29 年	2	1,318	8,482	14	2,315	9,107	8	3,331	12,898	12	4,369	5,766	36	11,333	36,252
	R元/H30比		100.8	101.6		95.8	93.9		96.4	99.8		96.7	97.1		96.9	98.2
	R元/H29比		101.6	102.3		98.4	103.0		95.4	99.3		101.1	102.0		98.9	101.4
北アルプス	R 元 年	3	1,014	5,623	8	4,014	20,932	5	657	2,638	5	1,239	1,361	21	6,924	30,554
	H30 年	3	1,155	6,430	8	3,908	20,270	5	644	2,597	5	1,317	1,256	21	7,023	30,552
	H29 年	3	1,051	5,817	8	3,871	20,424	5	663	2,658	5	1,289	1,262	21	6,874	30,161
	R元/H30比		87.8	87.5		102.7	103.3		102.0	101.6		94.1	108.4		98.6	100.0
	R元/H29比		96.5	96.7		103.7	102.5		99.1	99.2		96.1	107.9		100.7	101.3
長 野	R 元 年	0	0	0	10	4,166	19,716	4	1,601	9,790	20	8,919	35,426	34	14,686	64,932
	H30 年	0	0	0	10	4,239	20,374	4	1,649	10,336	20	9,106	35,812	34	14,993	66,521
	H29 年	0	0	0	10	4,074	19,459	4	1,708	10,436	20	9,362	36,648	34	15,144	66,542
	R元/H30比		-	-		98.3	96.8		97.1	94.7		97.9	98.9		98.0	97.6
	R元/H29比		-	-		102.3	101.3		93.8	93.8		95.3	96.7		97.0	97.6
北 信	R 元 年	2	16	44	13	4,352	23,874	6	2,104	11,651	6	297	473	27	6,769	36,042
	H30 年	2	18	54	13	4,332	23,589	6	2,191	12,123	6	331	548	27	6,872	36,313
	H29 年	2	17	48	13	4,486	24,351	6	2,235	12,338	6	358	598	27	7,096	37,335
	R元/H30比		87.3	81.4		100.5	101.2		96.0	96.1		89.9	86.3		98.5	99.3
	R元/H29比		94.0	92.5		97.0	98.0		94.1	94.4		83.1	79.0		95.4	96.5
合 計	R 元 年	24	3,667	19,505	124	41,292	158,502	47	15,514	64,914	92	25,538	64,161	287	86,011	307,081
	H30 年	24	3,848	20,154	124	42,388	161,027	47	15,801	65,494	91	25,065	59,078	286	87,102	305,752
	H29 年	24	3,779	19,637	125	42,065	158,672	48	16,021	66,291	88	25,230	59,975	285	87,096	304,574
	R元/H30比		95.3	96.8		97.4	98.4		98.2	99.1		101.9	108.6		98.7	100.4
	R元/H29比		97.0	99.3		98.2	99.9		96.8	97.9		101.2	107.0		98.8	100.8

6広域別（地域振興局別）統計資料（概要編）

市町村名	観光地名	年	観光地利用者延数（百人）																		観光消費額 （千円）	観光地 類型	
			合計	増減・ 元/30比 （%）	県内・県外別		日帰り・宿泊別		月別														
					県内	県外	日帰り	宿泊	1月	2月	3月	4月	5月	6月	7月	8月	9月	10月	11月	12月			
小諸市	浅間山	元	263	△ 154	88	175	161	102	8	10	6	9	43	28	45	62	26	11	10	5	96,350	山岳	
		30	417	63.1	138	279	299	118	6	7	6	11	40	33	72	84	51	76	24	7	139,650		
	〃	高峰高原	元	3,933	△ 800	1,311	2,622	3,591	342	159	162	151	140	246	399	580	984	404	113	174	421	1,530,450	高原・湖沼
		30	4,733	83.1	1,579	3,154	4,345	388	154	174	143	168	306	509	779	1,046	521	266	309	358	1,831,150		
	〃	懐古園	元	5,142	△ 149	1,714	3,428	3,798	1,344	34	41	144	1,208	1,200	282	304	888	237	251	514	39	1,861,080	名所・旧跡
		30	5,291	97.2	1,762	3,529	3,881	1,410	33	34	157	1,120	999	331	265	915	351	435	602	49	1,925,560		
佐久市	布引観音	元	3,438	283	1,148	2,290	3,198	240	390	372	407	329	320	258	182	281	229	215	230	225	747,600	名所・旧跡	
		30	3,155	109.0	1,053	2,102	2,903	252	383	350	374	311	248	143	100	126	259	305	288	268	694,000		
	〃	菱野薬師温泉	元	488	△ 23	164	324	90	398	32	33	38	37	36	36	37	75	38	38	47	41	339,000	温泉
		30	511	95.5	170	341	85	426	34	31	41	37	39	34	42	76	41	50	47	39	357,750		
	〃	飯綱山公園	元	1,944	△ 22	649	1,295	1,944	0	83	125	159	190	168	137	197	200	180	219	198	88	388,800	名所・旧跡
		30	1,966	98.9	655	1,311	1,966	0	73	80	123	156	159	142	198	202	210	302	211	110	393,200		
佐久市	美笹高原	元	200	△ 669	118	82	200	0	13	11	13	15	21	17	18	24	19	17	17	15	35,600	高原・湖沼	
		30	869	23.0	537	332	547	322	65	65	89	67	93	74	73	135	78	57	41	32	258,030		
	〃	佐久平	元	8,280	3,769	4,082	4,198	5,170	3,110	524	514	633	659	715	519	697	1,071	613	1,154	651	530	6,782,435	名所・旧跡
		30	4,511	183.6	2,228	2,283	3,505	1,006	293	335	222	79	507	85	611	1,145	552	212	241	229	1,196,100		
	〃	佐久高原内山峡	元	427	△ 547	182	245	67	360	8	3	6	30	76	34	34	95	62	41	31	7	255,250	名所・旧跡
		30	974	43.8	422	552	710	264	15	13	21	8	24	16	35	44	388	292	94	24	266,030		
佐久市	平尾山公園	元	4,060	△ 1,366	1,470	2,590	4,060	0	370	331	263	245	433	237	368	902	335	134	224	218	2,169,880	高原・湖沼	
		30	5,426	74.8	1,973	3,453	4,616	810	614	695	401	218	585	227	463	1,098	296	290	220	319	1,719,900		
	〃	龍岡城跡五稜郭稲荷山公園	元	339	△ 1,062	267	72	339	0	9	15	28	56	50	23	27	40	31	21	24	15	50,172	名所・旧跡
		30	1,401	24.2	1,126	275	1,309	92	5	5	13	35	710	18	89	356	88	39	30	13	170,000		
	〃	春日温泉	元	1,415	△ 277	916	499	633	782	113	103	123	125	135	120	111	155	106	100	122	102	792,181	温泉
		30	1,692	83.6	1,101	591	330	1,362	123	120	147	165	164	159	101	144	110	163	162	134	652,203		
佐久市	望月高原	元	812	△ 410	613	199	812	0	0	0	37	68	103	93	103	120	108	81	81	18	693,448	高原・湖沼	
		30	1,222	66.4	928	294	1,126	96	0	0	238	99	125	131	112	116	108	172	114	7	1,310,318		
	〃	中山道望月宿	元	1,378	796	565	813	1,286	92	144	138	103	108	117	95	105	134	97	108	116	113	432,191	名所・旧跡
		30	582	236.8	242	340	440	142	20	18	19	32	38	32	30	116	34	51	140	52	112,275		
	〃	道の駅ほっとば〜く・浅科	元	2,344	△ 639	1,176	1,168	2,344	0	135	125	153	177	290	178	202	289	221	213	220	141	66,912	名所・旧跡
		30	2,983	78.6	1,494	1,489	2,983	0	156	154	186	263	335	243	247	358	280	333	280	148	489,212		
佐久市	道の駅ヘルシーテラス佐久南	元	3,633	240	1,452	2,181	3,633	0	155	162	206	231	333	277	333	506	459	374	356	241	579,450	名所・旧跡	
		30	3,393	107.1	1,696	1,697	3,393	0	133	132	181	231	301	263	334	458	408	421	322	209	556,452		
	佐久穂町	十石峠・古谷溪谷	元	3	3	2	1	1	2	0	0	0	0	0	0	0	3	0	0	0	0	1,360	高原・湖沼
		30	0	-	0	0	0	0	0	0	0	0	0	0	0	0	0	0	0	0	0	0	
	〃	八千穂高原	元	2,314	△ 446	696	1,618	1,956	358	102	103	62	43	177	216	301	484	295	335	88	108	855,300	高原・湖沼
		30	2,760	83.8	826	1,934	2,406	354	105	94	60	43	201	275	394	537	299	604	72	76	987,300		
佐久市	八千穂の里	元	36	△ 7	11	25	36	0	1	3	1	3	5	4	4	6	3	3	2	1	2,520	名所・旧跡	
		30	43	83.7	14	29	43	0	0	3	1	2	6	4	4	6	3	4	9	1	3,010		
	小海町	松原湖	元	1,485	0	291	1,194	1,107	378	361	354	108	56	69	57	105	159	91	36	27	62	641,640	高原・湖沼
		30	1,485	100.0	291	1,194	1,107	378	361	354	108	56	69	56	107	159	91	35	27	62	639,360		
	〃	八ヶ岳	元	58	△ 421	18	40	25	33	1	0	0	1	6	6	15	15	8	4	1	1	20,990	山岳
		30	479	12.1	147	332	210	269	6	3	1	83	25	22	59	119	122	20	10	9	142,990		
川上村	川上郷	元	1,699	△ 476	130	1,569	597	1,102	230	229	103	56	179	123	143	316	116	66	63	75	759,950	高原・湖沼	
		30	2,175	78.1	436	1,739	1,219	956	299	257	201	51	237	202	189	227	105	241	76	90	856,850		
	南牧村	野辺山高原	元	2,274	△ 141	429	1,845	1,769	505	286	263	115	40	98	67	326	536	322	78	53	90	1,085,000	高原・湖沼
		30	2,415	94.2	473	1,942	1,929	486	300	276	120	42	94	64	368	559	330	110	60	92	1,123,950		
	〃	八ヶ岳	元	138	△ 77	28	110	50	88	8	13	13	4	14	11	21	22	20	4	4	4	47,750	山岳
		30	215	64.2	63	152	96	119	14	13	16	4	17	12	45	41	40	4	4	5	70,830		
川上村	〃	海ノ口温泉	元	51	△ 272	0	51	0	51	3	2	2	4	8	2	3	15	3	3	3	3	39,375	温泉
		30	323	15.8	71	252	79	244	22	21	17	6	13	5	44	86	69	15	14	11	180,150		

市町村名	観 光 地 名	年	観 光 地 利 用 者 延 数 (百 人)																	観光消費額 (千円)	観光地 類型	
			合 計	増減・ 元/30比 (%)	県内・県外別		日帰り・宿泊別		月 別													
					県 内	県 外	日帰り	宿泊	1月	2月	3月	4月	5月	6月	7月	8月	9月	10月	11月			12月
南相木村	立 原 高 原	元 30	122 118	4 103.4	56 54	66 64	53 74	69 44	1 1	1 1	2 2	10 3	10 9	22 27	16 16	45 43	8 8	3 5	3 2	1 1	64,530 52,640	高原・ 湖沼
〃	南相木温泉滝見の湯	元 30	680 732	△ 52 92.9	399 438	281 294	680 732	0 0	52 50	46 44	52 51	59 56	81 81	53 53	54 58	99 101	61 67	36 62	46 62	41 47	112,224 120,035	温泉
北相木村	三滝山・長者の森	元 30	88 90	△ 2 97.8	45 41	43 49	42 34	46 56	2 2	3 3	0 0	9 4	14 11	3 5	7 11	40 36	8 8	2 8	0 1	0 1	23,424 17,785	山岳
軽井沢町	軽 井 沢 高 原	元 30	84,232 87,069	△ 2,837 96.7	16,332 16,660	67,900 70,409	38,332 40,471	45,900 46,598	3,586 3,536	2,927 2,811	2,599 2,488	3,833 3,789	6,129 5,696	5,549 5,715	12,048 13,177	23,636 25,188	10,660 10,168	4,025 5,537	5,538 5,339	3,702 3,625	26,164,944 27,080,897	高原・ 湖沼
御代田町	浅 間 高 原	元 30	2,058 1,649	409 124.8	930 769	1,128 880	1,497 1,166	561 483	47 44	45 59	63 50	138 163	264 269	123 127	459 141	308 331	234 177	193 127	139 116	45 45	729,300 593,700	高原・ 湖沼
立科町	蓼 科 牧 場	元 30	6,697 7,625	△ 928 87.8	1,428 1,607	5,269 6,018	3,714 4,312	2,983 3,313	455 502	540 593	709 793	173 186	616 545	472 533	335 490	1,321 1,430	1,007 1,008	705 1,149	155 166	209 230	3,541,397 4,007,913	高原・ 湖沼
〃	蓼 科 山	元 30	436 427	9 102.1	157 147	279 280	436 427	0 0	0 0	0 0	0 0	2 2	7 6	7 5	145 140	195 190	70 70	6 10	3 3	1 1	122,080 119,560	山岳
〃	東 白 樺 湖	元 30	12,856 12,021	835 106.9	3,034 3,003	9,822 9,018	8,073 8,499	4,783 3,522	798 672	736 626	776 477	747 625	1,313 1,123	800 808	1,506 1,525	2,746 2,737	1,317 1,241	1,023 1,200	609 525	485 462	6,790,934 6,169,479	高原・ 湖沼
〃	笠取峠松並木	元 30	110 116	△ 6 94.8	29 22	81 94	110 116	0 0	0 0	0 0	2 2	5 5	16 16	6 6	25 25	30 30	13 13	9 15	3 3	1 1	21,450 22,610	名所・ 旧跡
佐久地域振興局計		元 30	153,433 158,868	△ 5,435 96.6	39,930 42,166	113,503 116,702	89,804 95,358	63,629 63,510	8,110 8,021	7,410 7,371	7,077 6,748	8,810 8,120	13,292 13,091	10,254 10,359	18,856 20,344	35,802 38,239	17,401 17,594	9,621 12,610	9,752 9,614	7,048 6,757	57,844,967 54,260,889	
上田市	信 濃 国 分 寺	元 30	926 1,160	△ 234 79.8	670 853	256 307	926 1,160	0 0	601 801	10 13	37 29	36 36	36 52	28 28	32 22	33 36	30 22	19 43	32 35	32 43	46,300 58,000	名所・ 旧跡
〃	上 田 城 跡	元 30	14,321 15,128	△ 807 94.7	8,432 8,793	5,889 6,335	14,321 15,128	0 0	124 123	320 311	355 337	4,200 4,000	1,828 1,702	892 1,004	944 955	1,472 1,710	1,844 1,785	835 1,501	1,218 1,402	289 298	716,670 757,015	名所・ 旧跡
〃	信州の鎌倉・塩田平	元 30	2,733 2,854	△ 121 95.8	1,156 1,198	1,577 1,656	2,733 2,854	0 0	121 126	134 131	226 226	237 224	243 240	177 175	204 210	354 369	311 300	254 330	346 395	126 128	163,980 171,240	名所・ 旧跡
〃	別 所 温 泉	元 30	6,648 6,870	△ 222 96.8	2,899 2,989	3,749 3,881	4,030 4,188	2,618 2,682	638 666	586 571	593 593	627 595	503 496	462 458	682 700	782 815	368 355	466 605	476 543	465 473	2,404,460 2,469,810	温泉
〃	丸 子 温 泉 郷	元 30	3,266 3,589	△ 323 91.0	1,794 1,975	1,472 1,614	419 415	2,847 3,174	340 338	249 230	267 284	264 262	283 274	223 222	273 278	331 361	258 275	190 344	297 372	291 349	1,688,850 1,876,050	温泉
〃	信州国際音楽村	元 30	764 783	△ 19 97.6	646 663	118 120	674 685	90 98	21 25	23 19	40 42	67 66	66 67	205 213	88 80	93 89	50 50	42 47	31 47	38 38	46,487 49,463	名所・ 旧跡
〃	菅 平 高 原	元 30	10,979 10,950	29 100.3	3,129 3,100	7,850 7,850	2,602 2,586	8,377 8,364	525 535	893 893	440 448	98 98	1,200 1,200	564 564	2,160 2,160	3,063 3,043	1,492 1,477	174 192	50 50	320 290	4,713,100 4,702,550	高原・ 湖沼
〃	角 間 温 泉	元 30	235 300	△ 65 78.3	95 112	140 188	95 109	140 191	1 1	1 1	1 1	12 12	20 20	20 20	35 32	69 63	58 53	18 52	0 42	0 3	151,400 203,850	温泉
〃	美ヶ原高原	元 30	4,612 4,655	△ 43 99.1	3,706 3,743	906 912	3,706 3,743	906 912	520 507	611 529	346 221	195 202	442 365	301 337	375 468	880 922	398 368	215 407	184 183	145 146	275,321 281,208	高原・ 湖沼
〃	真田氏ゆかりの地	元 30	338 387	△ 49 87.3	112 130	226 257	338 387	0 0	11 11	13 14	22 21	36 37	45 47	27 29	30 32	61 61	32 35	23 48	25 39	13 13	16,900 19,350	名所・ 旧跡
東御市	芸 術 む ら 公 園	元 30	777 746	31 104.2	575 512	202 234	711 676	66 70	72 71	69 46	63 68	61 62	61 62	58 59	61 57	60 60	66 63	65 63	71 67	70 68	95,435 95,230	名所・ 旧跡
〃	湯 の 丸 高 原	元 30	5,483 5,553	△ 70 98.7	2,280 2,414	3,203 3,139	4,264 4,634	1,219 919	488 538	520 520	430 399	210 200	141 140	830 920	950 1,160	1,015 960	325 330	93 104	52 44	429 238	1,344,190 1,107,390	高原・ 湖沼
〃	海 野 宿	元 30	1,765 2,563	△ 798 68.9	453 646	1,312 1,917	1,765 2,563	0 0	63 68	88 87	150 150	191 200	205 212	140 146	200 204	249 286	238 335	161 375	50 310	30 190	92,171 125,534	名所・ 旧跡
〃	道の駅雷電くるみの里	元 30	9,706 10,254	△ 548 94.7	5,823 6,153	3,883 4,101	9,706 10,254	0 0	522 526	504 504	640 660	768 797	948 906	792 823	844 874	1,212 1,250	1,126 1,186	892 1,160	888 976	570 592	601,141 627,396	名所・ 旧跡
長和町	北 白 樺 高 原	元 30	2,001 2,160	△ 159 92.6	498 701	1,503 1,459	1,459 1,558	542 602	610 677	497 553	460 486	10 3	28 27	3 3	25 26	14 16	22 20	8 14	4 5	320 330	1,218,650 1,321,650	高原・ 湖沼
〃	中 山 道 笠 取 峠	元 30	71 81	△ 10 87.7	18 17	53 64	53 61	18 20	1 1	1 1	1 1	8 7	26 25	7 10	7 8	4 5	8 7	3 6	3 5	2 5	16,200 18,400	高原・ 湖沼
〃	美ヶ原高原	元 30	3,400 3,644	△ 244 93.3	848 1,211	2,552 2,433	3,058 3,340	342 304	7 7	5 5	4 4	11 13	130 130	48 60	630 700	1,530 1,630	840 750	150 300	31 30	14 15	547,550 560,150	高原・ 湖沼

市町村名	観 光 地 名	年	観 光 地 利 用 者 延 数 (百 人)																		観光消費額 (千円)	観光地 類型
			合 計	増減・ 元/30比 (%)	県内・県外別		日帰り・宿泊別		月 別													
					県 内	県 外	日帰り	宿泊	1月	2月	3月	4月	5月	6月	7月	8月	9月	10月	11月	12月		
青木村	田 沢 温 泉	元 30	431 201	230 214.4	172 80	259 121	281 25	150 176	35 12	27 9	37 15	46 18	42 15	25 11	31 15	51 35	30 18	36 24	34 18	37 11	192,100 118,750	温泉
〃	杓 掛 温 泉	元 30	204 58	146 351.7	83 24	121 34	130 0	74 58	15 4	9 2	10 4	12 4	26 6	15 4	22 4	32 6	22 6	15 8	14 6	12 4	106,550 47,850	温泉
〃	道の駅あおき	元 30	3,884	新規	3,108	776	3,884	0	150	185	277	332	446	314	227	428	460	412	385	268	271,266	名所・ 旧跡
上田地域振興局計		元 30	72,544 71,936	608 100.8	36,497 35,314	36,047 36,622	55,155 54,366	17,389 17,570	4,865 5,037	4,745 4,439	4,399 3,989	7,421 6,836	6,719 5,986	5,131 5,086	7,820 7,985	11,733 11,717	7,978 7,435	4,071 5,623	4,191 4,569	3,471 3,234	14,708,721 14,610,886	
東 信 州 計		元 30	225,977 230,804	△ 4,827 97.9	76,427 77,480	149,550 153,324	144,959 149,724	81,018 81,080	12,975 13,058	12,155 11,810	11,476 10,737	16,231 14,956	20,011 19,077	15,385 15,445	26,676 28,329	47,535 49,956	25,379 25,029	13,692 18,233	13,943 14,183	10,519 9,991	72,553,688 68,871,775	
岡谷市	塩嶺御野立公園	元 30	3,134 3,138	△ 4 99.9	2,440 2,533	694 605	3,116 3,120	18 18	6 6	7 7	20 20	245 237	693 729	349 340	337 336	765 755	328 326	219 211	120 126	45 45	226,220 226,500	高原・ 湖沼
〃	鳥居平やまびこ公園	元 30	1,343 1,139	204 117.9	991 891	352 248	1,343 1,139	0 0	3 3	3 3	3 3	119 124	346 220	113 95	124 138	287 211	165 133	99 135	78 71	3 3	79,860 67,620	高原・ 湖沼
諏訪市	上諏訪温泉・諏訪湖	元 30	40,083 40,098	△ 15 100.0	8,163 8,161	31,920 31,937	28,911 29,300	11,172 10,798	2,063 2,052	1,997 1,986	1,558 1,559	2,273 2,104	4,142 3,836	2,766 2,941	5,101 5,314	9,956 9,645	3,755 3,634	2,822 3,488	2,204 2,111	1,446 1,428	13,012,665 12,882,335	温泉
〃	諏 訪 大 社	元 30	5,622 5,784	△ 162 97.2	1,554 1,587	4,068 4,197	5,622 5,784	0 0	2,282 2,292	209 239	249 219	307 286	404 347	260 279	290 395	392 523	341 322	296 353	350 336	242 193	1,264,950 1,301,400	名所・ 旧跡
〃	霧ヶ峰高原	元 30	22,417 22,852	△ 435 98.1	7,464 7,637	14,953 15,215	21,749 22,192	668 660	185 187	130 137	98 100	678 635	2,506 2,312	2,149 2,224	5,879 6,630	5,468 4,989	1,914 1,844	1,971 2,383	1,181 1,153	258 258	5,281,789 5,379,628	高原・ 湖沼
茅野市	蓼 科	元 30	14,808 14,951	△ 143 99.0	1,618 1,629	13,190 13,322	8,934 9,025	5,874 5,926	683 674	513 513	501 448	794 698	873 768	830 847	2,556 2,769	3,570 3,613	2,468 2,320	656 846	421 438	943 1,017	4,810,930 4,855,530	高原・ 湖沼
〃	白 樺 湖	元 30	7,869 8,029	△ 160 98.0	871 885	6,998 7,144	4,788 4,880	3,081 3,149	382 365	326 316	289 259	384 356	531 527	343 370	1,661 1,716	1,725 1,725	1,157 1,154	547 733	199 185	325 323	2,571,770 2,625,720	高原・ 湖沼
〃	奥蓼科温泉	元 30	939 930	9 101.0	103 104	836 826	602 592	337 338	20 21	12 13	5 5	20 19	98 96	31 34	133 128	405 375	71 74	79 90	45 51	20 24	197,540 197,170	温泉
〃	八ヶ岳	元 30	1,855 1,914	△ 59 96.9	158 164	1,697 1,750	634 655	1,221 1,259	68 68	88 87	63 63	28 28	86 82	176 178	301 323	327 324	233 225	193 230	150 160	142 146	540,370 556,710	山岳
〃	車 山 高 原	元 30	6,557 6,620	△ 63 99.0	642 650	5,915 5,970	3,816 3,852	2,741 2,768	607 614	489 478	433 424	169 164	547 524	467 511	1,248 1,326	1,448 1,442	580 529	203 249	100 96	266 263	2,193,340 2,215,040	高原・ 湖沼
〃	尖石考古館	元 30	563 571	△ 8 98.6	215 219	348 352	563 571	0 0	15 14	12 9	28 22	45 31	70 65	55 52	74 72	98 103	63 75	46 69	47 49	10 10	16,890 17,130	名所・ 旧跡
下諏訪町	下諏訪温泉・諏訪湖	元 30	1,820 1,827	△ 7 99.6	544 569	1,276 1,258	1,081 1,058	739 769	303 306	92 94	121 123	138 139	153 154	114 116	146 152	221 216	153 128	125 141	144 147	110 111	1,051,354 1,096,315	温泉
〃	諏 訪 大 社	元 30	6,048 5,100	948 118.6	2,191 1,905	3,857 3,195	6,048 5,100	0 0	1,883 1,876	181 255	263 241	402 301	598 338	372 250	366 278	593 488	426 276	330 313	423 325	211 159	60,480 51,000	名所・ 旧跡
〃	八 島 高 原	元 30	6,352 6,560	△ 208 96.8	1,893 1,953	4,459 4,607	6,285 6,500	67 60	4 3	5 4	4 1	138 143	839 681	1,056 1,072	1,294 1,691	1,403 1,405	926 770	562 703	120 84	1 3	562,142 570,520	高原・ 湖沼
富士見町	入 笠 山	元 30	4,038 4,060	△ 22 99.5	778 789	3,260 3,271	3,594 3,622	444 438	516 542	635 667	285 319	110 117	188 152	702 680	352 433	464 462	425 296	121 192	102 72	138 128	1,267,280 1,295,350	山岳
〃	富 士 見 高 原	元 30	3,513 3,862	△ 349 91.0	925 1,029	2,588 2,833	2,447 2,654	1,066 1,208	360 370	322 302	153 148	178 172	283 296	372 384	345 468	767 876	319 324	129 206	107 125	178 191	1,283,810 1,418,290	高原・ 湖沼
原 村	八ヶ岳中央高原	元 30	1,705 1,741	△ 36 97.9	656 584	1,049 1,157	720 725	985 1,016	68 68	70 66	77 68	119 89	202 185	94 91	182 184	454 506	172 182	92 138	99 93	76 71	996,080 1,027,170	高原・ 湖沼
諏訪(諏訪地域振興局)計		元 30	128,666 129,176	△ 510 99.6	31,206 31,289	97,460 97,887	100,253 100,769	28,413 28,407	9,448 9,461	5,091 5,176	4,150 4,022	6,147 5,643	12,559 11,312	10,249 10,464	20,389 22,353	28,343 27,658	13,496 12,612	8,490 10,480	5,890 5,622	4,414 4,373	35,417,470 35,783,428	
伊那市	羽 広	元 30	3,298 3,388	△ 90 97.3	1,925 1,949	1,373 1,439	3,118 3,190	180 198	274 290	295 296	414 406	322 317	298 308	206 208	215 224	304 319	260 252	248 277	258 273	204 218	688,244 672,851	高原・ 湖沼
〃	伊 那 西 部 高 原	元 30	5,860 5,834	26 100.4	3,376 3,415	2,484 2,419	5,648 5,586	212 248	418 407	406 391	440 467	591 579	683 620	510 499	478 471	606 646	485 456	453 505	470 444	320 349	977,305 936,085	高原・ 湖沼
〃	高 遠 城 址 公 園	元 30	3,411 2,685	726 127.0	1,340 942	2,071 1,743	3,221 2,511	190 174	44 30	43 30	60 53	2,016 1,358	370 359	195 182	96 90	151 153	58 61	111 126	225 211	42 32	501,391 468,930	名所・ 旧跡

市町村名	観 光 地 名	年	観 光 地 利 用 者 延 数 (百 人)																	観光消費額 (千円)	観光地 類型	
			合 計	増減・ 元/30比 (%)	県内・県外別		日帰り・宿泊別		月 別													
					県 内	県 外	日帰り	宿泊	1月	2月	3月	4月	5月	6月	7月	8月	9月	10月	11月			12月
伊那市	高遠温泉さくらの湯	元 30	900 917	△ 17 98.1	624 734	276 183	900 917	0 0	83 91	73 75	88 87	86 83	78 78	65 62	68 63	83 87	73 75	63 70	69 70	71 76	81,516 91,700	温泉
〃	入 笠 山	元 30	997 1,000	△ 3 99.7	198 199	799 801	941 944	56 56	6 6	6 6	6 9	8 8	22 22	214 214	167 167	324 324	136 136	92 92	11 11	5 5	113,730 114,090	山岳
〃	遠照寺及び山室溪谷	元 30	79 87	△ 8 90.8	35 37	44 50	79 87	0 0	0 0	0 0	1 1	5 5	17 25	6 6	7 7	10 10	7 7	10 10	12 12	4 4	7,510 8,310	温泉
〃	千代田湖・晴ヶ峰 ・高遠少年自然の家	元 30	849 1,031	△ 182 82.3	371 497	478 534	42 47	807 984	28 31	62 55	51 56	80 84	156 167	79 90	160 156	130 191	44 80	20 49	26 29	13 43	120,946 142,460	高原・ 湖沼
〃	鹿 嶺 高 原	元 30	106 94	12 112.8	6 7	100 87	6 6	100 88	0 0	0 0	0 0	9 0	13 11	3 3	15 11	45 43	19 15	2 11	0 0	0 0	9,420 8,340	高原・ 湖沼
〃	南アルプスむら長谷 ・美和湖	元 30	1,237 1,272	△ 35 97.2	658 485	579 787	1,077 1,116	160 156	53 59	53 53	81 72	129 118	125 112	102 106	112 133	182 200	136 130	102 133	109 101	53 55	331,433 337,881	高原・ 湖沼
〃	南アルプス北部 ・分杭峠	元 30	717 627	90 114.4	143 121	574 506	581 482	136 145	6 6	0 3	0 3	20 21	37 27	40 28	120 147	227 180	165 99	72 85	30 25	0 3	262,811 225,986	山岳
駒ヶ根市	中央アルプス駒ヶ岳	元 30	1,963 2,150	△ 187 91.3	583 640	1,380 1,510	1,823 2,006	140 144	51 42	44 30	43 50	58 49	113 103	44 65	299 452	503 548	340 234	309 422	114 111	45 44	1,159,260 1,202,140	山岳
〃	駒ヶ根高原	元 30	4,850 5,238	△ 388 92.6	1,450 1,566	3,400 3,672	2,292 2,902	2,558 2,336	549 584	436 508	319 339	390 314	413 376	286 330	394 439	670 752	414 413	439 495	350 378	190 310	2,899,250 2,971,200	高原・ 湖沼
〃	光 前 寺	元 30	3,460 3,620	△ 160 95.6	1,038 1,086	2,422 2,534	3,460 3,620	0 0	700 700	100 100	180 180	570 800	250 180	170 170	130 130	200 200	260 260	350 350	450 450	100 100	173,000 181,000	名所・ 旧跡
〃	駒ヶ根シルク ミュージアム	元 30	719 695	24 103.5	210 204	509 491	643 619	76 76	48 25	42 36	73 60	81 75	67 62	66 61	50 50	84 84	56 64	59 63	57 67	36 48	151,080 146,760	名所・ 旧跡
辰野町	枝垂栗自生地	元 30	374 385	△ 11 97.1	216 110	158 275	154 231	220 154	2 2	2 2	2 2	42 29	76 68	23 29	31 26	86 71	35 40	45 84	26 28	4 4	98,029 78,695	名所・ 旧跡
〃	中央アルプス横川峡	元 30	445 578	△ 133 77.0	346 440	99 138	399 468	46 110	28 35	29 22	30 32	26 41	44 60	33 42	37 53	67 83	38 54	39 63	40 54	34 39	79,935 126,547	高原・ 湖沼
〃	荒神山公園	元 30	1,635 1,622	13 100.8	1,339 1,327	296 295	1,341 1,328	294 294	138 148	133 137	155 148	163 155	129 120	131 126	126 113	143 143	121 125	124 131	136 134	136 142	342,331 339,492	温泉
箕輪町	萱野高原	元 30	36 25	11 144.0	27 17	9 8	17 9	19 16	0 0	0 0	0 0	4 2	5 4	1 0	4 2	14 8	4 4	3 4	1 1	0 0	13,688 1,318	高原・ 湖沼
〃	ながた自然公園	元 30	2,950 2,940	10 100.3	1,968 2,583	982 357	2,738 2,733	212 207	241 258	208 217	242 239	256 245	259 253	221 234	221 218	298 265	242 250	266 266	251 250	245 245	315,062 344,921	温泉
飯島町	千人塚及び与田切溪谷	元 30	953 942	11 101.2	667 673	286 269	853 848	100 94	2 2	3 3	8 8	659 608	50 58	38 43	34 48	81 75	34 28	22 37	19 29	3 3	162,950 160,100	高原・ 湖沼
〃	道の駅花の里いいじま	元 30	2,002 2,064	△ 62 97.0	1,400 1,445	602 619	2,002 2,064	0 0	86 79	114 103	145 149	187 198	191 179	145 159	143 156	219 224	206 211	197 239	219 223	150 144	233,367 245,819	名所・ 旧跡
〃	道の駅田切の里	元 30	1,278 1,373	△ 95 93.1	892 544	386 829	1,278 1,373	0 0	76 64	83 66	101 88	125 130	135 118	102 99	97 119	149 141	120 128	140 150	116 146	34 124	184,701 189,178	名所・ 旧跡
南箕輪村	大 芝 高 原	元 30	5,969 6,452	△ 483 92.5	5,762 6,258	207 194	5,601 6,086	368 366	428 338	356 279	393 256	427 408	568 580	388 424	477 519	657 684	469 479	1,123 1,669	369 443	314 373	464,050 487,300	高原・ 湖沼
中川村	陣 馬 形 山	元 30	350 371	△ 21 94.3	181 202	169 169	181 202	169 169	2 2	2 3	5 6	32 20	48 33	27 26	41 55	104 105	35 45	24 36	26 31	4 9	72,000 85,800	高原・ 湖沼
〃	小 渋 峡	元 30	263 348	△ 85 75.6	151 140	112 208	151 140	112 208	10 10	11 12	14 10	31 19	34 36	9 13	24 43	57 98	25 55	16 26	19 17	13 9	55,630 99,490	高原・ 湖沼
〃	ふれあいの里	元 30	572 618	△ 46 92.6	473 469	99 149	473 469	99 149	47 52	42 46	46 47	54 46	46 52	36 34	46 47	68 71	48 49	42 58	50 63	47 53	124,590 173,720	名所・ 旧跡
宮田村	駒ヶ根高原	元 30	658 350	308 188.0	304 232	354 118	304 232	354 118	40 28	35 26	41 29	56 24	55 26	54 23	57 28	88 52	52 36	46 30	67 21	67 27	316,300 157,700	高原・ 湖沼
〃	宮 田 高 原	元 30	66 34	32 194.1	48 12	18 22	48 12	18 22	0 0	0 0	0 0	0 0	16 2	17 10	7 4	17 14	5 4	4 0	0 0	0 0	3,180 2,020	高原・ 湖沼
〃	中央アルプス駒ヶ岳	元 30	528 595	△ 67 88.7	314 379	214 216	314 379	214 216	5 4	3 2	3 4	3 2	3 3	3 5	132 197	192 199	128 82	43 78	10 17	3 2	256,790 287,740	山岳
上伊那地域振興局計		元 30	46,525 47,335	△ 810 98.3	26,045 26,713	20,480 20,622	39,685 40,607	6,840 6,728	3,365 3,293	2,581 2,501	2,941 2,801	6,430 5,738	4,301 4,042	3,214 3,291	3,788 4,168	5,759 5,970	4,015 3,872	4,464 5,559	3,530 3,639	2,137 2,461	10,199,499 10,287,573	

市町村名	観 光 地 名	年	観 光 地 利 用 者 延 数 (百 人)																		観光消費額 (千円)	観光地 類型
			合 計	増減・ 元/30比 (%)	県内・県外別		日帰り・宿泊別		月 別													
					県 内	県 外	日帰り	宿泊	1月	2月	3月	4月	5月	6月	7月	8月	9月	10月	11月	12月		
飯田市	天龍峡・天竜川下り	元30	3,315	206	177	3,138	3,245	70	112	123	184	319	293	187	283	487	336	299	502	190	671,042	名所・旧跡
〃	大 平 高 原	元30	123	0	32	91	90	33	0	0	0	4	18	15	24	26	17	14	4	1	18,150	高原・湖沼
〃	妙 琴 原 高 原	元30	199	△ 40	165	34	185	14	1	2	4	24	27	35	27	19	19	21	12	8	7,400	高原・湖沼
〃	猿 庫 の 泉	元30	192	△ 7	0	192	192	0	5	4	5	18	18	22	20	18	24	18	19	21	5,760	名所・旧跡
〃	元 善 光 寺	元30	941	51	189	752	941	0	310	39	25	70	80	40	63	89	72	53	57	43	28,230	名所・旧跡
〃	野底山森林公園	元30	306	25	257	49	258	48	0	0	0	11	112	57	16	28	33	25	15	9	25,100	高原・湖沼
〃	山 本 ・ 水 晶 山	元30	507	△ 248	152	355	381	126	19	21	50	35	44	56	45	35	41	54	59	48	73,096	名所・旧跡
〃	し ら び そ 高 原	元30	24	△ 224	0	24	0	24	0	0	0	0	0	0	2	10	6	4	2	0	13,200	高原・湖沼
〃	下 栗 の 里	元30	273	△ 114	36	237	243	30	3	0	1	21	33	13	18	46	33	20	79	6	34,705	高原・湖沼
〃	南 ア ル プ ス	元30	39	10	2	37	27	12	0	0	0	1	3	3	5	11	10	5	1	0	11,400	山岳
〃	遠 山 温 泉 郷	元30	1,009	30	229	780	905	104	63	42	85	87	108	62	64	122	75	84	128	89	180,540	名所・旧跡
松川町	松川高原・まつかわ温泉清流苑	元30	2,504	33	1,864	640	2,158	346	172	152	196	195	235	185	203	343	218	197	223	185	500,039	温泉
〃	くだもの狩り農園(信州松川くだもの観光協会)	元30	333	14	67	266	333	0	0	0	0	1	1	259	6	10	18	13	12	13	58,876	名所・旧跡
高森町	不 動 滝	元30	96	0	80	16	96	0	0	1	1	4	11	5	10	27	11	20	6	0	0	高原・湖沼
〃	湯 ケ 洞	元30	1,458	△ 33	1,291	167	1,338	120	117	87	168	103	116	126	84	116	91	101	233	116	199,440	温泉
阿南町	新 野 高 原	元30	1,553	△ 66	530	1,023	1,519	34	55	52	93	151	176	99	116	222	143	152	205	89	202,570	高原・湖沼
〃	富草・阿南温泉	元30	956	9	541	415	866	90	76	65	71	84	99	62	67	127	77	69	87	72	146,330	温泉
〃	和知野川二瀬キャンプ場	元30	97	4	7	90	15	82	0	0	0	6	13	3	6	42	13	7	7	0	6,490	高原・湖沼
阿智村	清 内 路	元30	428	△ 41	68	360	192	236	3	3	4	44	62	24	40	99	55	42	45	7	90,880	高原・湖沼
〃	富 士 見 台 高 原	元30	88	△ 8	9	79	66	22	0	0	0	2	12	2	6	18	7	19	22	0	18,700	高原・湖沼
〃	昼 神 温 泉	元30	5,754	△ 265	570	5,184	2,444	3,310	370	389	457	527	505	454	474	675	486	480	539	398	3,665,050	温泉
〃	長岳寺・満蒙開拓平和記念館	元30	360	△ 30	136	224	360	0	15	16	23	46	43	35	26	34	32	43	31	16	36,000	名所・旧跡
〃	園 原 の 里	元30	4,418	△ 357	879	3,539	4,282	136	229	240	139	1,036	830	54	246	702	347	207	281	107	1,359,400	高原・湖沼
〃	治 部 坂 高 原	元30	1,142	△ 21	113	1,029	744	398	239	200	120	37	58	27	42	169	128	28	29	65	331,880	高原・湖沼
〃	あ ら ら ぎ 高 原	元30	445	△ 179	119	326	171	274	16	11	15	36	49	38	45	84	41	49	41	20	222,500	高原・湖沼

市町村名	観 光 地 名	年	観 光 地 利 用 者 延 数 (百 人)																	観光消費額 (千円)	観光地 類型		
			合 計	増減・ 元/30比 (%)	県内・県外別		日帰り・宿泊別		月 別														
					県 内	県 外	日帰り	宿泊	1月	2月	3月	4月	5月	6月	7月	8月	9月	10月	11月			12月	
平谷村	平 谷 高 原	元 30	528 662	△ 134 79.8	40 34	488 628	486 596	42 66	173 163	135 131	27 43	18 28	26 40	13 14	18 38	40 67	21 37	18 35	19 33	20 33	179,108 304,400	高原・ 湖沼	
〃	信 州 平 谷 温 泉	元 30	1,690 1,648	42 102.5	495 79	1,195 1,569	1,582 1,528	108 120	159 167	131 129	107 133	133 132	184 151	102 99	124 141	266 208	129 124	118 131	141 129	96 104	262,500 165,420	温泉	
根羽村	茶 白 山 高 原	元 30	66 58	8 113.8	7 5	59 53	50 40	16 18	0 0	0 0	0 0	1 2	11 7	4 4	11 9	30 30	3 2	5 3	1 1	0 0	4,033 3,755	高原・ 湖沼	
〃	根 羽 川 漁 場	元 30	50 46	4 108.7	6 6	44 40	50 46	0 0	0 0	0 0	0 0	8 9	7 7	8 9	10 8	11 8	6 5	0 0	0 0	0 0	5,931 4,994	高原・ 湖沼	
〃	丸 山 高 原	元 30	102 111	△ 9 91.9	31 9	71 102	98 107	4 4	0 0	0 0	5 4	10 9	13 15	9 11	13 14	13 15	9 11	12 13	14 14	4 5	78,290 76,022	高原・ 湖沼	
〃	赤 坂 高 原	元 30	622 631	△ 9 98.6	120 66	502 565	606 617	16 14	29 32	31 33	43 45	69 66	47 62	69 38	126 72	35 104	49 52	49 49	58 58	17 20	126,642 107,459	高原・ 湖沼	
下條村	下 條 温 泉 郷 ・ 親 田 高 原	元 30	3,273 3,413	△ 140 95.9	980 1,024	2,293 2,389	2,773 2,875	500 538	172 164	177 200	250 289	269 273	314 340	271 250	218 224	379 390	298 288	293 350	392 420	240 225	865,950 915,450	温泉	
売木村	うるぎ自然休養村	元 30	1,232 1,124	108 109.6	202 18	1,030 1,106	726 600	506 524	42 35	32 27	57 58	106 87	150 136	84 83	119 137	271 178	124 112	97 114	112 118	38 39	281,050 285,810	高原・ 湖沼	
天龍村	和知野川キャンプ場	元 30	220 224	△ 4 98.2	131 133	89 91	162 166	58 58	0 0	0 0	0 0	72 60	56 81	9 17	4 9	54 40	13 3	12 14	0 0	0 0	928 765	高原・ 湖沼	
〃	天龍温泉おきよめの湯	元 30	447 429	18 104.2	89 86	358 343	447 429	0 0	28 26	25 21	32 30	42 39	55 49	34 32	33 31	60 65	40 38	35 33	41 39	22 26	47,245 37,775	温泉	
泰阜村	万 古 溪 谷	元 30	28 28	0 100.0	9 11	19 17	8 8	20 20	0 0	0 0	0 0	1 1	7 7	3 3	5 5	7 7	2 2	2 2	1 1	0 0	0 0	高原・ 湖沼	
〃	あいパークやすおか	元 30	117 102	15 114.7	74 52	43 50	117 102	0 0	0 0	0 0	7 7	13 13	33 21	10 10	5 7	22 16	11 7	9 14	7 7	0 0	1,291 1,205	高原・ 湖沼	
喬木村	矢 筈 公 園	元 30	36 56	△ 20 64.3	12 18	24 38	22 34	14 22	0 0	0 0	0 0	1 1	6 9	5 7	6 7	12 32	4 0	1 0	1 0	0 0	1,800 4,200	名所・ 旧跡	
〃	阿 島 大 藤	元 30	— 15	— —	— 8	— 7	— 15	— 0	— 0	— 0	— 0	— 1	— 14	— 0	— 0	— 0	— 0	— 0	— 0	— 0	— 560	名所・ 旧跡	
〃	九十九谷森林公園	元 30	160 160	0 100.0	100 100	60 60	160 160	0 0	0 0	0 0	0 0	0 0	160 160	0 0	0 0	0 0	0 0	0 0	0 0	0 0	3,200 3,200	名所・ 旧跡	
豊丘村	松 茸 の 里 堀 越	元 30	0 19	△ 19 0.0	0 3	0 16	0 19	0 0	0 0	0 0	0 0	0 0	0 0	0 0	0 0	0 0	0 1	0 18	0 0	0 0	0 17,100	名所・ 旧跡	
〃	交流センターだいち	元 30	184 210	△ 26 87.6	11 22	173 188	184 210	0 0	0 0	0 0	14 7	29 14	11 5	11 6	48 57	42 70	9 8	7 7	11 15	2 21	29,816 29,423	名所・ 旧跡	
〃	道の駅南信州 とよおかマルシェ	元 30	4,185	新規	3,347	838	4,185	0	173	197	292	367	424	428	408	480	388	390	356	282	234,904	名所・ 旧跡	
大鹿村	南 ア ル プ ス	元 30	224 222	2 100.9	100 99	124 123	14 14	210 208	2 2	3 3	5 5	3 3	8 8	11 11	66 66	66 66	44 44	9 8	5 4	2 2	127,620 126,420	山岳	
〃	小 渋 水 系	元 30	758 535	223 141.7	211 126	547 409	338 263	420 272	8 6	8 4	24 26	87 92	92 31	50 52	60 36	131 104	90 48	92 98	90 26	26 12	255,020 171,980	高原・ 湖沼	
南信州地域振興局計			元 30	40,482 37,504	2,978 107.9	13,478 9,651	27,004 27,853	33,059 29,796	7,423 7,708	2,591 2,130	2,186 2,494	2,504 4,036	4,091 3,635	4,569 2,484	2,962 3,189	5,569 5,145	3,559 2,905	3,173 3,494	3,871 3,433	2,252 2,003	10,412,106 10,567,754		
伊 那 路 計			元 30	87,007 84,839	2,168 102.6	39,523 36,364	47,484 48,475	72,744 70,403	14,263 14,436	5,956 5,849	4,767 4,631	5,445 5,295	10,521 9,774	8,870 7,677	6,176 5,775	6,943 7,357	11,328 11,115	7,574 6,777	7,637 9,053	7,401 7,072	4,389 4,464	20,611,605 20,855,327	
木曾町	木 曾 駒 高 原	元 30	2,365 2,554	△ 189 92.6	473 510	1,892 2,044	1,850 1,997	515 557	79 82	91 89	57 62	120 132	218 232	135 138	356 394	677 685	316 317	155 219	104 133	57 71	933,430 1,008,390	高原・ 湖沼	
〃	木 曾 福 島	元 30	4,498 4,789	△ 291 93.9	596 636	3,902 4,153	3,049 3,248	1,449 1,541	362 420	299 312	169 183	233 254	290 290	208 214	436 504	919 999	742 697	281 349	331 349	228 218	2,918,460 3,029,360	名所・ 旧跡	
〃	徳 音 寺 院	元 30	35 39	△ 4 89.7	14 15	21 24	35 39	0 0	0 0	0 0	0 0	3 4	6 5	4 4	3 4	6 6	5 6	5 6	3 4	0 0	2,625 2,925	名所・ 旧跡	
〃	開 田 高 原	元 30	1,546 1,488	58 103.9	111 106	1,435 1,382	1,094 1,026	452 462	171 140	148 124	176 155	114 97	151 118	48 58	79 101	272 285	105 94	78 120	70 71	134 125	765,660 725,526	高原・ 湖沼	

市町村名	観 光 地 名	年	観 光 地 利 用 者 延 数 (百 人)																		観光消費額 (千円)	観光地 類型
			合 計	増減・ 元/30比 (%)	県内・県外別		日帰り・宿泊別		月 別													
					県 内	県 外	日帰り	宿泊	1月	2月	3月	4月	5月	6月	7月	8月	9月	10月	11月	12月		
木曾町	御 嶽 山	元 30	1,032 723	309 142.7	305 212	727 511	766 565	266 158	0 0	0 0	0 0	9 9	24 19	20 20	131 87	348 205	322 144	153 222	25 17	0 0	763,730 536,290	山岳
〃	御 嶽 の 里	元 30	372 303	69 122.8	36 30	336 273	200 165	172 138	13 13	4 5	14 13	10 17	30 36	13 9	70 43	107 75	60 34	31 44	12 9	8 5	272,960 215,640	山岳
上松町	寢 覚 の 床	元 30	580 582	△ 2 99.7	231 202	349 380	432 424	148 158	17 46	16 34	25 44	43 34	60 67	29 36	48 51	101 86	71 48	69 66	69 51	32 19	178,900 183,550	名所・ 旧跡
〃	中央アルプス木曾 駒ヶ岳	元 30	56 50	6 112.0	3 4	53 46	0 0	56 50	0 0	0 0	0 0	0 0	0 0	0 0	14 16	24 22	14 6	4 6	0 0	0 0	32,200 28,750	山岳
〃	赤沢自然休養林	元 30	658 704	△ 46 93.5	145 145	513 559	620 666	38 38	0 0	0 0	0 0	17 18	80 83	36 49	76 127	217 207	92 53	93 141	47 26	0 0	147,750 156,950	高原・ 湖沼
南木曾町	田 立 の 滝	元 30	49 39	10 125.6	13 13	36 26	39 33	10 6	0 0	0 0	0 0	2 2	9 7	4 3	4 6	9 8	7 5	5 4	8 3	1 1	5,700 3,900	名所・ 旧跡
〃	妻 籠 宿	元 30	3,867 3,655	212 105.8	224 224	3,643 3,431	3,675 3,480	192 175	121 106	140 116	241 203	457 412	501 420	278 257	295 259	385 384	360 346	437 524	501 479	151 149	533,930 502,260	名所・ 旧跡
〃	富貴畑高原温泉郷	元 30	132 140	△ 8 94.3	12 12	120 128	2 4	130 136	5 5	4 5	9 9	16 16	14 14	6 6	12 14	20 20	12 14	16 16	14 14	4 7	110,900 116,400	高原・ 湖沼
〃	柿 其 溪 谷	元 30	135 138	△ 3 97.8	16 16	119 122	119 122	16 16	1 2	2 2	4 5	8 7	10 9	9 9	11 12	28 27	14 14	22 24	23 25	3 2	11,950 12,100	高原・ 湖沼
〃	南 木 曾 山 麓	元 30	184 169	15 108.9	19 19	165 150	80 73	104 96	0 0	1 1	2 2	17 12	36 24	11 14	17 22	58 54	25 23	7 8	8 7	2 2	47,000 43,300	高原・ 湖沼
〃	南 木 曾 温 泉 郷	元 30	1,847 1,121	726 164.8	24 16	1,823 1,105	221 157	1,626 964	127 67	138 80	161 120	168 1	166 1	144 2	147 0	170 163	154 151	159 186	177 189	136 161	1,507,600 899,000	温泉
木祖村	やぶはら高原	元 30	2,458 2,481	△ 23 99.1	440 455	2,018 2,026	1,954 2,065	504 416	280 303	262 256	194 190	126 106	254 206	132 231	193 184	464 432	180 171	134 171	111 93	128 138	890,808 897,662	高原・ 湖沼
〃	鳥 居 峠	元 30	89 88	1 101.1	18 29	71 59	89 88	0 0	1 0	1 1	4 3	14 25	13 10	6 6	4 3	3 4	10 6	19 13	12 16	2 1	7,240 7,170	高原・ 湖沼
〃	奥 木 曾 湖	元 30	100 103	△ 3 97.1	20 22	80 81	100 103	0 0	0 0	0 0	0 0	6 6	19 16	5 15	11 10	26 24	11 11	10 12	12 9	0 0	8,000 8,240	高原・ 湖沼
王滝村	御 岳 山	元 30	175 173	2 101.2	27 46	148 127	175 173	0 0	0 0	0 0	0 0	0 0	1 1	12 12	36 35	78 76	21 21	26 27	1 1	0 0	46,212 45,150	山岳
〃	御 岳 高 原	元 30	1,212 1,219	△ 7 99.4	245 232	967 987	914 913	298 306	161 166	119 119	128 130	115 114	67 67	33 32	117 115	285 291	54 53	56 58	24 25	53 49	683,633 676,484	高原・ 湖沼
〃	王 滝 川 溪 谷	元 30	246 203	43 121.2	14 35	232 168	220 173	26 30	1 1	1 1	2 1	3 3	31 26	19 16	58 25	59 58	17 17	31 31	20 20	4 4	80,140 57,688	高原・ 湖沼
大桑村	定 勝 寺	元 30	64 56	8 114.3	12 13	52 43	46 38	18 18	1 1	1 1	4 3	5 5	6 5	5 6	6 6	8 7	7 5	7 6	7 7	7 4	7,520 8,850	名所・ 旧跡
〃	阿 寺 溪 谷	元 30	805 749	56 107.5	96 104	709 645	659 593	146 156	20 3	18 7	24 12	36 29	65 48	84 62	101 124	226 268	73 76	39 58	66 58	53 4	263,300 253,550	高原・ 湖沼
〃	中央アルプス空木岳・ 南駒ヶ岳・越百山	元 30	23 43	△ 20 53.5	0 7	23 36	13 29	10 14	1 1	1 1	1 1	0 1	0 2	1 2	4 8	4 9	7 10	4 5	0 2	0 1	2,550 10,250	高原・ 湖沼
〃	のぞきど高原	元 30	19 29	△ 10 65.5	5 7	14 22	9 9	10 20	0 0	0 0	0 0	1 2	8 8	0 0	1 6	8 10	1 3	0 0	0 0	0 0	4,050 7,500	高原・ 湖沼
木曾路(木曾地域振興局)計		元 30	22,547 21,638	909 104.2	3,099 3,110	19,448 18,528	16,361 16,183	6,186 5,455	1,361 1,356	1,246 1,154	1,215 1,136	1,523 1,306	2,059 1,714	1,242 1,201	2,230 2,156	4,502 4,405	2,680 2,325	1,841 2,316	1,645 1,608	1,003 961	10,226,248 9,436,885	
松本市	松 本 城	元 30	9,123 8,877	246 102.8	912 887	8,211 7,990	9,123 8,877	0 0	434 417	336 309	583 519	1,419 1,144	1,032 854	638 628	802 785	1,182 1,243	827 821	762 1,012	790 791	318 354	513,491 477,386	名所・ 旧跡
〃	美ヶ原温泉郷	元 30	5,158 5,257	△ 99 98.1	2,653 2,699	2,505 2,558	2,061 2,113	3,097 3,144	394 409	334 301	421 356	396 356	407 408	355 366	430 457	629 654	442 483	427 508	483 503	440 456	2,090,420 2,128,460	温泉
〃	美ヶ原高原	元 30	4,918 5,586	△ 668 88.0	738 840	4,180 4,746	3,863 4,642	1,055 944	57 65	53 62	55 50	547 701	704 560	488 618	634 937	954 1,043	682 545	530 845	170 116	44 44	2,183,970 2,249,280	高原・ 湖沼
〃	浅 間 温 泉	元 30	5,959 6,320	△ 361 94.3	967 1,020	4,992 5,300	2,089 2,080	3,870 4,240	440 362	390 468	417 442	475 472	582 494	433 351	444 568	694 788	466 522	657 704	519 657	442 492	2,865,130 3,061,250	温泉

市町村名	観 光 地 名	年	観 光 地 利 用 者 延 数 (百 人)																		観光消費額 (千円)	観光地 類型
			合 計	増減・ 元/30比 (%)	県内・県外別		日帰り・宿泊別		月 別													
					県 内	県 外	日帰り	宿泊	1月	2月	3月	4月	5月	6月	7月	8月	9月	10月	11月	12月		
松本市	美 鈴 湖	元 30	647 726	△ 79 89.1	117 131	530 595	647 726	0 0	14 14	28 28	16 16	38 51	97 71	34 47	103 143	148 166	79 69	55 111	25 10	10 0	161,750 181,500	高原・ 湖沼
〃	扉 温 泉	元 30	946 1,031	△ 85 91.8	273 294	673 737	467 509	479 522	71 72	66 64	55 72	66 87	95 94	78 79	81 88	113 114	89 92	83 99	82 92	67 78	1,088,900 582,000	温泉
〃	福 寿 草 の 里	元 30	473 499	△ 26 94.8	420 427	53 72	409 421	64 78	10 9	11 12	274 289	14 13	16 12	12 11	19 18	26 23	22 24	34 40	22 33	13 15	145,540 447,090	高原・ 湖沼
〃	奈 川 温 泉	元 30	326 303	23 107.6	48 44	278 259	294 265	32 38	7 7	11 10	11 10	18 16	39 24	26 27	23 23	45 47	60 38	41 57	35 35	10 9	60,900 61,660	温泉
〃	奈 川 高 原	元 30	862 916	△ 54 94.1	167 221	695 695	504 532	358 384	114 130	122 149	84 127	45 16	67 53	19 22	47 52	152 143	61 51	63 85	47 38	41 50	252,130 270,450	高原・ 湖沼
〃	上 高 地	元 30	12,406 12,381	25 100.2	620 621	11,786 11,760	9,296 9,349	3,110 3,032	52 27	15 20	40 33	639 669	1,978 1,963	1,204 1,190	1,744 1,776	2,537 2,559	1,776 1,584	1,832 2,099	575 448	14 13	8,184,850 8,089,050	山岳
〃	乗 鞍 高 原	元 30	4,526 4,698	△ 172 96.3	1,806 1,873	2,720 2,825	1,340 1,290	3,186 3,408	379 418	499 456	208 251	68 62	153 132	163 157	433 499	1,379 1,374	504 487	311 416	288 265	141 181	2,852,500 2,980,100	高原・ 湖沼
〃	白 骨 温 泉	元 30	2,413 2,195	218 109.9	357 328	2,056 1,867	208 104	2,205 2,091	132 142	132 141	163 149	175 147	231 203	187 148	222 193	353 309	244 207	252 260	214 183	108 113	2,419,150 2,253,500	温泉
〃	くだものと道祖神の里	元 30	1,335 1,297	38 102.9	1,197 1,151	138 146	1,197 1,151	138 146	88 99	91 90	100 99	130 123	159 127	114 99	110 97	151 149	98 105	107 115	103 99	84 95	688,200 670,400	名所・ 旧跡
〃	竜島温泉せせらぎの湯	元 30	673 653	20 103.1	646 626	27 27	673 653	0 0	57 62	46 52	57 53	59 53	64 59	50 46	52 48	71 67	60 58	55 57	51 47	51 51	40,322 40,763	温泉
塩尻市	高 ボ ッ チ 高 原	元 30	1,667 1,645	22 101.3	991 1,030	676 615	1,667 1,645	0 0	0 0	0 0	0 0	31 30	169 167	389 385	470 465	407 402	158 156	22 21	11 10	10 9	0 0	高原・ 湖沼
〃	平 出 遺 跡	元 30	335 322	13 104.0	250 249	85 73	335 322	0 0	10 10	12 9	18 17	22 27	36 44	40 27	37 26	39 34	70 69	22 28	17 16	12 15	10,050 9,660	名所・ 旧跡
〃	み ど り 湖	元 30	81 133	△ 52 60.9	67 118	14 15	81 133	0 0	2 2	3 3	3 8	6 12	7 15	5 17	9 13	10 17	10 12	9 14	11 15	6 5	7,000 12,300	高原・ 湖沼
〃	チ ロ ル の 森	元 30	682 772	△ 90 88.3	411 470	271 302	682 772	0 0	0 0	0 0	5 20	72 86	187 154	37 52	54 68	163 193	77 65	37 74	50 60	0 0	68,200 77,200	高原・ 湖沼
〃	奈 良 井 宿	元 30	5,932 6,232	△ 300 95.2	2,163 2,309	3,769 3,923	5,762 6,070	170 162	39 26	41 40	223 440	631 631	865 785	595 512	601 558	926 926	804 780	541 771	492 610	174 153	542,560 563,360	名所・ 旧跡
〃	平 沢	元 30	691 736	△ 45 93.9	327 355	364 381	691 736	0 0	20 20	19 18	41 35	60 63	80 80	81 86	57 61	81 90	74 70	77 106	70 77	31 30	103,650 110,400	名所・ 旧跡
〃	桔 梗 ケ 原 ワ イン バ レ	元 30	1,683 1,608	75 104.7	1,008 971	675 637	1,683 1,608	0 0	61 58	72 61	104 82	123 97	307 216	119 110	129 114	180 198	159 196	143 183	163 177	123 116	168,300 160,800	名所・ 旧跡
安曇野市	中 房	元 30	464 460	4 100.9	46 33	418 427	170 158	294 302	0 0	0 0	0 0	21 8	28 14	27 14	97 110	120 141	94 84	43 56	34 33	0 0	241,862 246,724	温泉
〃	ア ル プ ス 銀 座	元 30	982 898	84 109.4	55 60	927 838	0 898	982 898	6 6	0 0	0 0	26 22	58 36	24 38	224 240	338 306	190 138	74 84	32 22	10 6	488,200 446,441	山岳
〃	ほりがね道の駅・楡の里	元 30	8,087 8,262	△ 175 97.9	6,910 7,051	1,177 1,211	8,087 8,262	0 0	365 364	472 455	676 689	757 819	971 944	725 708	618 627	787 837	685 703	650 734	716 721	665 661	1,021,390 1,043,490	名所・ 旧跡
〃	穂 高 ま ち な か	元 30	658 816	△ 158 80.6	106 155	552 661	328 410	330 406	28 25	27 30	38 40	56 64	80 85	56 64	68 82	100 130	71 86	60 96	52 80	22 34	154,891 191,402	名所・ 旧跡
〃	安 曇 野 湧 水 群	元 30	14,532 15,536	△ 1,004 93.5	2,438 1,732	12,094 13,804	14,030 15,064	502 472	625 596	616 540	816 857	904 962	1,379 1,398	1,071 1,079	2,173 2,116	3,161 3,517	1,443 1,667	996 1,323	829 875	519 606	2,084,490 2,203,335	名所・ 旧跡
〃	安 曇 野 穂 高 温 泉 郷	元 30	15,827 16,720	△ 893 94.7	5,811 5,752	10,016 10,968	9,835 9,750	5,992 6,970	908 908	806 848	1,246 1,132	1,223 1,324	1,575 1,639	1,143 1,142	1,417 1,560	2,479 2,709	1,491 1,522	1,292 1,556	1,362 1,439	885 941	4,000,136 4,453,583	温泉
〃	鳥 川 溪 谷	元 30	7,941 7,717	224 102.9	3,523 3,231	4,418 4,486	4,415 4,083	3,526 3,634	315 302	218 211	267 316	732 738	1,550 1,055	563 465	563 683	1,192 1,324	683 624	582 698	702 697	574 604	3,547,358 3,550,276	高原・ 湖沼
〃	黒 沢	元 30	1,334 1,480	△ 146 90.1	495 85	839 1,395	1,094 1,228	240 252	50 50	43 41	75 54	120 105	150 155	121 115	123 155	206 239	137 161	123 181	123 157	63 67	386,628 421,623	名所・ 旧跡
〃	長 峰 山	元 30	108 102	6 105.9	30 36	78 66	0 0	108 102	2 2	0 0	2 2	6 6	14 10	12 4	14 12	32 32	12 12	6 10	6 8	2 4	49,607 46,850	高原・ 湖沼

市町村名	観 光 地 名	年	観 光 地 利 用 者 延 数 (百 人)																	観光消費額 (千円)	観光地 類型	
			合 計	増減・ 元/30比 (%)	県内・県外別		日帰り・宿泊別		月 別													
					県 内	県 外	日帰り	宿泊	1月	2月	3月	4月	5月	6月	7月	8月	9月	10月	11月			12月
麻績村	聖 高 原	元 30	631 640	△ 9 98.6	443 447	188 193	631 640	0 0	28 31	19 20	5 9	20 22	60 49	21 25	86 95	181 176	115 111	43 54	41 36	12 12	23,620 25,460	高原・ 湖沼
生坂村	山 清 路	元 30	61 61	0 100.0	37 39	24 22	35 35	26 26	3 3	3 3	3 3	5 5	5 5	4 4	6 6	6 6	7 7	7 7	9 9	3 3	16,500 16,500	名所・ 旧跡
山形村	清 水 高 原	元 30	220 264	△ 44 83.3	137 130	83 134	116 130	104 134	11 10	10 6	14 17	15 16	19 19	21 18	23 31	34 41	17 34	23 36	20 25	13 11	88,312 117,147	高原・ 湖沼
朝日村	サラダの里・朝日村	元 30	394 426	△ 32 92.5	303 357	91 69	274 304	120 122	128 137	84 90	11 13	14 4	18 9	8 6	17 26	54 76	23 28	7 7	4 2	26 28	192,400 189,510	名所・ 旧跡
筑北村	差 切 峡	元 30	19 18	1 105.6	12 10	7 8	19 18	0 0	1 1	1 1	1 1	1 1	6 6	2 2	1 0	1 1	2 0	1 1	1 2	1 2	494 1,800	名所・ 旧跡
〃	修 那 羅 山	元 30	30 93	△ 63 32.3	18 53	12 40	30 41	0 52	0 1	0 1	1 2	2 9	5 12	4 11	6 7	5 22	2 7	2 9	1 7	2 5	900 36,900	高原・ 湖沼
松 本 地 域 振 興 局 計		元 30	112,124 115,680	△ 3,556 96.9	36,502 35,835	75,622 79,845	82,136 84,121	29,988 31,559	4,851 4,785	4,580 4,539	6,033 6,203	8,936 8,961	13,193 11,951	8,869 8,673	11,937 12,739	18,936 20,096	11,734 11,618	9,969 12,457	8,150 8,395	4,936 5,263	36,743,801 37,417,650	
大町市	大 町 温 泉 郷	元 30	4,462 4,415	47 101.1	1,995 1,946	2,467 2,469	1,722 1,762	2,740 2,653	523 594	460 449	161 229	258 232	345 308	260 275	340 375	573 554	492 452	371 419	358 228	321 300	2,285,779 2,251,238	温泉
〃	高 瀬 溪 谷	元 30	1,188 1,106	82 107.4	465 424	723 682	1,142 1,058	46 48	19 11	46 17	41 21	93 55	88 109	123 153	86 116	144 153	311 182	178 240	41 40	18 9	138,350 131,000	温泉
〃	大町市街地東山公園	元 30	1,477 1,352	125 109.2	732 623	745 729	796 756	681 596	164 113	30 25	106 52	47 47	376 346	131 118	72 71	126 115	78 88	171 218	143 134	33 25	519,250 457,790	名所・ 旧跡
〃	黒 部 ダ ム	元 30	9,011 10,481	△ 1,470 86.0	3,025 3,468	5,986 7,013	9,011 10,481	0 0	0 0	0 0	0 0	1,109 1,163	1,767 1,784	785 811	974 1,219	1,921 2,249	1,108 1,271	943 1,485	404 499	0 0	5,173,860 6,014,110	山岳
〃	後 立 山	元 30	782 758	24 103.2	336 281	446 477	86 83	696 675	28 28	39 39	50 50	28 28	170 170	11 11	47 57	248 233	49 30	41 41	23 23	48 48	257,290 246,170	山岳
〃	仁 科 三 湖	元 30	7,314 7,295	19 100.3	3,754 3,730	3,560 3,565	4,662 4,618	2,652 2,677	1,755 1,756	1,717 1,641	584 580	214 69	523 534	187 190	375 401	612 638	664 669	218 253	108 126	357 438	2,735,500 2,732,630	高原・ 湖沼
〃	鷹 狩 高 原	元 30	389 401	△ 12 97.0	226 234	163 167	323 335	66 66	28 29	24 25	31 29	36 36	41 41	28 25	26 27	49 58	28 31	34 38	41 39	23 23	94,440 96,600	高原・ 湖沼
〃	新 行 高 原	元 30	262 323	△ 61 81.1	146 177	116 146	230 291	32 32	11 9	17 14	33 21	24 26	32 41	19 21	21 24	24 53	23 28	24 36	20 34	14 16	65,260 78,030	高原・ 湖沼
〃	ぽかぽかランド美麻	元 30	650 631	19 103.0	379 369	271 262	570 549	80 82	65 60	56 56	54 56	54 49	66 57	35 38	47 53	80 75	52 48	47 52	46 43	48 44	105,238 104,059	温泉
〃	国営アルプスあづみの 公園大町・松川地区	元 30	1,630 1,617	13 100.8	1,042 1,038	588 579	1,630 1,617	0 0	68 69	74 52	33 43	132 134	435 310	67 70	97 140	321 344	72 101	79 92	134 128	118 134	105,770 101,190	名所・ 旧跡
池田町	花とハーブの里	元 30	2,998 3,147	△ 149 95.3	2,371 2,328	627 819	2,948 3,109	50 38	101 99	109 119	134 143	872 873	230 215	372 408	286 324	198 232	181 184	196 220	182 179	137 151	218,343 134,411	名所・ 旧跡
〃	大 峰 高 原	元 30	453 599	△ 146 75.6	340 443	113 156	453 599	0 0	0 2	1 2	2 2	12 16	21 23	10 19	8 11	10 20	8 16	264 422	115 64	2 2	2,220 5,954	高原・ 湖沼
〃	池田町立美術館 ・あづみ野	元 30	572 705	△ 133 81.1	446 481	126 224	572 705	0 0	14 11	16 9	28 23	32 33	105 104	47 37	42 72	134 212	36 50	53 65	42 62	23 27	13,493 16,111	名所・ 旧跡
松川村	安曇野すずむしの里	元 30	5,711 6,346	△ 635 90.0	3,410 3,806	2,301 2,540	5,629 6,247	82 99	255 256	245 240	430 440	484 467	673 643	448 449	511 592	880 1,081	530 630	505 720	470 523	280 305	504,316 546,493	名所・ 旧跡
白馬村	白 馬 山 麓	元 30	23,764 21,791	1,973 109.1	9,116 8,500	14,648 13,291	6,335 5,803	17,429 15,988	3,753 3,475	3,687 3,587	2,258 2,404	869 778	1,185 731	709 644	1,175 1,416	5,116 4,504	1,807 1,241	634 996	521 296	2,050 1,719	13,204,400 12,109,200	高原・ 湖沼
〃	白 馬 連 峰	元 30	349 306	43 114.1	109 95	240 211	35 29	314 277	2 2	4 2	13 13	4 4	6 6	3 3	48 56	135 123	109 70	8 10	4 4	13 13	192,000 169,600	山岳
小谷村	樺 池 高 原	元 30	4,973 5,279	△ 306 94.2	502 1,849	4,471 3,430	2,589 2,675	2,384 2,604	1,448 1,253	1,190 1,111	766 811	119 133	82 94	62 81	180 210	386 418	314 299	213 325	35 32	178 512	2,852,100 3,070,740	高原・ 湖沼
〃	白 馬 乗 鞍	元 30	1,005 1,053	△ 48 95.4	108 369	897 684	342 327	663 726	253 211	244 203	124 119	37 63	61 64	21 27	41 53	82 108	40 55	43 52	15 17	44 81	585,550 604,210	高原・ 湖沼
〃	白 馬 コ ル チ ナ	元 30	1,980 2,339	△ 359 84.7	206 819	1,774 1,520	596 788	1,384 1,551	443 433	414 385	261 281	73 93	78 130	71 101	123 146	215 309	101 105	91 127	61 54	49 175	1,392,330 1,572,180	高原・ 湖沼

市町村名	観 光 地 名	年	観 光 地 利 用 者 延 数 (百 人)																	観光消費額 (千円)	観光地 類型		
			合 計	増減・ 元/30比 (%)	県内・県外別		日帰り・宿泊別		月 別														
					県 内	県 外	日帰り	宿泊	1月	2月	3月	4月	5月	6月	7月	8月	9月	10月	11月			12月	
小谷村	小 谷 温 泉	元 30	191 227	△ 36 84.1	25 80	166 147	99 140	92 87	2 3	2 3	2 3	5 4	13 10	20 38	30 41	45 39	27 22	32 53	13 8	0 3	80,400 85,280	温泉	
〃	姫 川 温 泉	元 30	80 62	18 129.0	13 22	67 40	56 33	24 29	6 3	7 4	5 5	7 6	8 7	6 5	7 6	11 7	7 5	5 6	5 5	6 3	28,000 25,450	温泉	
北アルプス地域振興局計			元 30	69,241 70,233	△ 992 98.6	28,746 31,082	40,495 39,151	39,826 42,005	29,415 28,228	8,938 8,417	8,382 7,983	5,116 5,325	4,509 4,309	6,305 5,727	3,415 3,524	4,536 5,410	11,310 11,525	6,037 5,577	4,150 5,870	2,781 2,538	3,762 4,028	30,553,889 30,552,446	
日 本 ア ル プ ス 計			元 30	181,365 185,913	△ 4,548 97.6	65,248 66,917	116,117 118,996	121,962 126,126	59,403 59,787	13,789 13,202	12,962 12,522	11,149 11,528	13,445 13,270	19,498 17,678	12,284 12,197	16,473 18,149	30,246 31,621	17,771 17,195	14,119 18,327	10,931 10,933	8,698 9,291	67,297,690 67,970,096	
長野市	善 光 寺	元 30	62,711 62,856	△ 145 99.8	31,406 31,298	31,305 31,558	41,529 42,476	21,182 20,380	5,352 5,218	5,526 5,206	2,672 2,442	10,527 8,264	7,564 6,482	3,636 3,280	3,771 3,724	7,553 7,670	3,935 4,021	3,158 4,413	5,258 7,434	3,759 4,702	30,090,560 29,873,356	名所・ 旧跡	
〃	飯 綱 高 原	元 30	14,145 12,389	1,756 114.2	10,134 8,913	4,011 3,476	11,197 9,717	2,948 2,672	145 191	150 163	13 30	753 607	5,779 3,617	851 1,174	493 713	3,435 3,711	1,813 1,290	158 432	470 387	85 74	5,141,729 4,554,847	高原・ 湖沼	
〃	松 代	元 30	4,048 5,913	△ 1,865 68.5	995 1,460	3,053 4,453	2,732 4,613	1,316 1,300	180 173	146 140	243 251	551 714	643 620	317 339	311 357	471 544	352 379	331 1,748	326 433	177 215	2,003,630 2,735,385	名所・ 旧跡	
〃	川 中 島	元 30	3,057 2,948	109 103.7	787 790	2,270 2,158	3,057 2,948	0 0	16 15	70 82	306 356	744 529	393 322	132 138	101 154	231 279	566 538	337 396	140 113	21 26	467,721 451,044	名所・ 旧跡	
〃	篠 ノ 井	元 30	2,826 2,820	6 100.2	2,260 2,256	566 564	2,826 2,820	0 0	58 61	72 51	235 234	404 350	648 500	150 171	166 110	359 389	256 288	164 325	240 271	74 70	339,120 338,400	名所・ 旧跡	
〃	聖 山 高 原	元 30	369 364	5 101.4	220 218	149 146	263 270	106 94	13 12	13 12	19 20	28 30	44 45	52 40	52 52	27 35	37 43	35 30	27 25	22 20	115,177 109,787	高原・ 湖沼	
〃	豊 野	元 30	776 946	△ 170 82.0	697 853	79 93	776 946	0 0	86 81	61 66	76 64	56 63	98 101	59 48	74 74	90 89	108 94	28 79	0 94	40 93	104,480 132,520	名所・ 旧跡	
〃	戸 隠 高 原	元 30	13,605 15,791	△ 2,186 86.2	7,180 8,377	6,425 7,414	10,737 12,511	2,868 3,280	666 671	715 706	238 253	1,419 900	1,100 933	1,295 1,589	625 813	1,423 1,579	1,666 1,643	1,900 4,046	2,306 2,415	252 243	7,655,025 8,878,847	高原・ 湖沼	
〃	鬼 無 里	元 30	671 766	△ 95 87.6	106 118	565 648	617 708	54 58	18 21	19 25	25 30	58 60	157 160	48 55	53 56	83 93	56 54	61 114	64 63	29 35	231,093 263,877	名所・ 旧跡	
〃	信 州 新 町	元 30	1,465 1,531	△ 66 95.7	1,027 1,074	438 457	1,421 1,481	44 50	67 80	74 77	90 110	113 107	143 140	104 113	90 104	364 361	100 118	100 121	128 117	92 83	411,966 431,757	名所・ 旧跡	
〃	中 条	元 30	372 430	△ 58 86.5	260 300	112 130	316 346	56 84	20 19	23 22	23 32	33 38	40 44	29 33	31 36	47 53	33 38	30 46	39 40	24 29	88,532 110,014	名所・ 旧跡	
須坂市	峰 の 原 高 原	元 30	1,303 1,718	△ 415 75.8	129 170	1,174 1,548	34 46	1,269 1,672	188 231	427 695	224 242	3 3	39 41	13 15	49 46	231 231	41 46	75 152	3 3	10 13	805,136 1,003,960	高原・ 湖沼	
〃	仙 仁 温 泉	元 30	526 517	9 101.7	58 57	468 460	1 1	525 516	36 36	36 36	27 15	48 48	51 48	48 45	42 42	57 57	45 45	45 54	51 51	40 40	994,526 972,452	温泉	
〃	臥 竜 公 園	元 30	5,123 5,136	△ 13 99.7	4,326 4,329	797 807	5,123 5,136	0 0	48 56	65 53	199 244	1,346 1,263	977 835	207 273	767 528	464 552	541 566	224 466	233 245	52 55	256,150 256,800	名所・ 旧跡	
〃	須 坂 温 泉	元 30	840 982	△ 142 85.5	341 398	499 584	591 717	249 265	78 103	60 86	68 93	87 96	73 81	50 69	68 69	93 106	60 65	51 65	80 69	72 80	189,007 203,014	温泉	
〃	蔵 の 町 並 み	元 30	370 388	△ 18 95.4	118 123	252 265	370 388	0 0	8 8	14 12	57 59	34 35	28 31	39 28	25 21	34 33	29 31	32 57	62 64	8 9	101,212 97,375	名所・ 旧跡	
千曲市	おばすて田毎の月	元 30	562 543	19 103.5	204 196	358 347	562 543	0 0	7 7	7 7	15 15	72 40	47 63	46 44	30 56	80 91	128 65	28 51	72 58	30 46	56,200 26,607	名所・ 旧跡	
〃	武 水 別 神 社	元 30	1,451 1,064	387 136.4	1,347 948	104 116	1,347 948	104 116	560 559	24 34	671 267	10 10	20 14	26 19	21 19	42 44	8 13	12 34	40 32	17 19	230,280 120,680	名所・ 旧跡	
〃	千 曲 高 原	元 30	218 133	85 163.9	150 84	68 49	140 55	78 78	0 0	0 0	0 0	10 3	35 20	31 17	44 32	64 44	32 10	1 6	1 1	0 0	23,824 25,760	高原・ 湖沼	
〃	あ ん ず の 里	元 30	1,430 1,150	280 124.3	430 345	1,000 805	1,430 1,150	0 0	0 0	0 0	0 0	1,300 1,000	0 0	65 52	65 98	0 0	0 0	0 0	0 0	0 0	214,500 138,000	名所・ 旧跡	
〃	科野の里歴史公園	元 30	528 654	△ 126 80.7	333 414	195 240	528 654	0 0	17 21	18 17	33 39	65 63	100 96	57 71	38 31	25 25	42 39	41 54	80 186	12 12	100,320 124,260	名所・ 旧跡	
〃	城 山 史 跡 公 園	元 30	126 137	△ 11 92.0	49 54	77 83	126 137	0 0	4 3	5 4	9 9	16 16	19 18	8 8	10 7	15 18	14 13	8 21	14 16	4 4	3,780 4,110	名所・ 旧跡	

市町村名	観 光 地 名	年	観 光 地 利 用 者 延 数 (百 人)																	観光消費額 (千円)	観光地 類型		
			合 計	増減・ 元/30比 (%)	県内・県外別		日帰り・宿泊別		月 別														
					県 内	県 外	日帰り	宿泊	1月	2月	3月	4月	5月	6月	7月	8月	9月	10月	11月			12月	
千曲市	戸倉上山田温泉	元 30	9,432 9,700	△ 268 97.2	5,067 5,050	4,365 4,650	2,484 2,296	6,948 7,404	792 833	706 736	737 771	722 746	807 774	689 688	692 703	1,001 1,106	693 730	756 868	937 885	900 860	6,438,680 6,963,740	温泉	
〃	さらしなの里	元 30	57 80	△ 23 71.3	37 50	20 30	57 80	0 0	1 1	1 1	3 2	3 2	6 10	6 8	2 6	2 7	5 4	25 35	2 2	1 2	3,990 5,600	名所・ 旧跡	
坂城町	さかき千曲川 バラ公園	元 30	386 425	△ 39 90.8	329 425	57 0	386 425	0 0	0 0	0 0	0 0	0 0	123 162	262 258	0 0	0 0	0 0	1 5	0 0	0 0	6,795 7,608	名所・ 旧跡	
小布施町	北 齋 館	元 30	1,246 1,394	△ 148 89.4	375 418	871 976	1,246 1,394	0 0	42 43	54 38	77 63	114 100	157 133	99 102	114 119	156 178	134 166	129 236	125 170	45 46	124,600 139,400	名所・ 旧跡	
〃	フローラルガーデン おぶせ	元 30	78 94	△ 16 83.0	24 28	54 66	78 94	0 0	0 0	0 0	0 0	8 9	25 20	20 20	10 6	6 7	9 18	0 14	0 0	0 0	1,560 2,820	名所・ 旧跡	
高山村	信州高山温泉郷	元 30	5,216 5,286	△ 70 98.7	2,686 2,725	2,530 2,561	3,206 2,036	2,010 2,036	297 298	353 335	355 346	723 711	350 330	212 202	549 565	802 780	477 448	672 826	307 327	119 118	2,167,520 2,196,300	温泉	
信濃町	野尻湖一茶遺跡	元 30	3,999 4,066	△ 67 98.4	2,399 1,622	1,600 2,444	2,908 2,951	1,091 1,115	41 21	50 25	31 31	707 704	807 811	203 234	405 450	886 861	494 537	234 250	69 70	72 72	1,479,212 1,502,440	高原・ 湖沼	
〃	黒 姫 高 原	元 30	2,553 2,663	△ 110 95.9	1,531 1,061	1,022 1,602	911 950	1,642 1,713	452 439	341 324	193 186	78 64	234 214	126 102	135 130	320 345	439 501	64 80	32 43	139 235	1,211,320 1,269,730	高原・ 湖沼	
〃	タングラム斑尾	元 30	2,846 2,556	290 111.3	1,420 1,275	1,426 1,281	880 952	1,966 1,604	561 483	591 456	446 372	82 83	118 79	58 56	205 179	257 199	200 146	97 149	90 82	141 272	2,245,720 1,963,700	高原・ 湖沼	
飯綱町	飯 綱 東 高 原	元 30	2,471 2,576	△ 105 95.9	1,977 2,062	494 514	2,235 2,332	236 244	343 377	277 320	136 145	141 130	281 234	126 147	191 210	453 415	208 193	96 167	123 111	96 127	929,750 968,700	高原・ 湖沼	
〃	サンクゼール	元 30	1,903 1,781	122 106.9	1,523 1,427	380 354	1,903 1,781	0 0	36 37	45 41	70 81	153 139	269 220	164 157	182 175	346 285	230 192	136 221	176 161	96 72	589,930 552,110	名所・ 旧跡	
小川村	大 洞 高 原	元 30	147 131	16 112.2	67 52	80 79	51 47	96 84	4 4	3 3	5 4	10 8	8 8	9 3	15 14	54 53	14 9	9 13	10 7	6 5	109,117 96,331	高原・ 湖沼	
長野地域振興局計			元 30	146,856 149,928	△ 3,072 98.0	79,992 78,970	66,864 70,958	102,068 105,163	44,788 44,765	10,136 10,102	9,946 9,773	7,296 6,806	20,418 16,935	21,183 17,206	9,237 9,598	9,426 9,699	19,471 20,240	12,765 12,343	9,038 15,574	11,505 13,975	6,435 7,677	64,932,162 66,521,331	
中野市	東 山 公 園	元 30	78 94	△ 16 83.0	55 67	23 27	78 94	0 0	3 3	3 2	8 6	13 15	7 7	10 8	7 13	6 12	6 7	6 10	6 7	3 4	8,580 10,340	名所・ 旧跡	
〃	晋 平 の 里	元 30	924 875	49 105.6	868 822	56 53	906 859	18 16	78 78	75 69	95 86	71 71	85 78	72 76	50 49	83 81	69 60	86 81	84 79	76 67	140,400 132,850	温泉	
〃	浜津ヶ池公園 及び壁田城山公園	元 30	1,073 1,195	△ 122 89.8	933 1,033	140 162	1,073 1,195	0 0	26 21	26 20	47 48	114 101	186 163	89 126	105 103	166 193	95 111	97 173	95 104	27 32	118,030 131,450	名所・ 旧跡	
〃	高社山・高社山麓	元 30	98 103	△ 5 95.1	96 102	2 1	98 103	0 0	0 0	0 0	0 0	52 52	9 9	25 25	2 2	4 9	2 2	3 3	0 0	1 1	10,780 11,330	山岳	
〃	牧ノ入高原	元 30	355 303	52 117.2	231 202	124 101	253 221	102 82	27 20	72 39	33 15	1 1	12 12	66 66	95 95	44 44	2 2	3 2	0 1	1 7	177,300 150,100	高原・ 湖沼	
〃	一本木公園	元 30	671 845	△ 174 79.4	520 654	151 191	671 845	0 0	4 5	4 4	9 9	32 32	151 248	281 297	44 36	41 32	40 35	19 110	42 33	4 4	114,400 151,900	名所・ 旧跡	
〃	斑 尾 高 原	元 30	600 545	55 110.1	560 509	40 36	580 529	20 16	52 54	53 51	55 52	40 35	58 46	40 34	44 45	85 75	50 39	41 41	44 34	38 39	92,000 83,350	高原・ 湖沼	
〃	高野辰之記念館 及びふるさと遊歩道	元 30	79 90	△ 11 87.8	31 36	48 54	79 90	0 0	1 1	2 1	3 2	8 7	10 10	10 11	8 9	8 8	9 8	10 18	8 9	2 4	2,370 2,700	名所・ 旧跡	
〃	温 泉 公 園	元 30	703 777	△ 74 90.5	663 730	40 47	703 777	0 0	70 74	69 73	82 88	39 61	57 64	47 55	44 54	52 61	48 59	62 60	68 64	65 64	105,450 116,550	温泉	
飯山市	飯 山	元 30	629 691	△ 62 91.0	529 559	100 132	530 559	99 132	5 7	339 294	9 11	61 88	47 55	25 40	16 20	21 22	13 14	78 122	8 9	7 9	207,280 231,720	名所・ 旧跡	
〃	斑 尾 高 原	元 30	5,163 5,199	△ 36 99.3	422 448	4,741 4,751	385 408	4,778 4,791	931 863	1,324 1,183	768 754	33 34	75 68	47 46	70 65	1,459 1,522	102 104	155 163	70 73	129 324	3,430,050 3,429,810	高原・ 湖沼	
〃	信 濃 平	元 30	143 120	23 119.2	101 84	42 36	143 120	0 0	8 0	135 120	0 0	0 0	0 0	0 0	0 0	0 0	0 0	0 0	0 0	0 0	29,800 18,000	高原・ 湖沼	
〃	戸 狩 温 泉	元 30	2,602 2,468	134 105.4	757 726	1,845 1,742	437 413	2,165 2,055	397 358	621 592	173 176	40 36	374 292	161 141	169 165	282 299	174 165	43 43	133 159	35 42	2,041,282 1,952,458	高原・ 湖沼	

市町村名	観 光 地 名	年	観 光 地 利 用 者 延 数 (百 人)																	観光消費額 (千円)	観光地 類型	
			合 計	増減・ 元/30比 (%)	県内・県外別		日帰り・宿泊別		月 別													
					県 内	県 外	日帰り	宿泊	1月	2月	3月	4月	5月	6月	7月	8月	9月	10月	11月			12月
飯山市	北 竜 湖	元 30	375 321	54 116.8	140 117	235 204	62 37	313 284	14 13	19 18	5 5	58 45	72 58	85 71	37 29	47 42	9 11	14 13	3 3	12 13	418,692 370,123	高原・ 湖沼
〃	いいやま湯滝温泉	元 30	472 475	△ 3 99.4	331 333	141 142	472 475	0 0	52 49	45 41	42 40	42 40	50 43	32 31	28 29	51 56	38 33	24 38	31 37	37 38	70,800 71,250	温泉
〃	なべくら高原	元 30	182 197	△ 15 92.4	46 55	136 142	119 125	63 72	10 12	12 15	24 23	9 9	21 17	25 19	14 20	30 31	17 14	6 16	7 12	7 9	32,650 36,250	高原・ 湖沼
〃	菜の花公園	元 30	443 391	52 113.3	265 235	178 156	443 391	0 0	0 0	0 0	0 0	104 185	339 206	0 0	0 0	0 0	0 0	0 0	0 0	0 0	22,150 19,550	名所・ 旧跡
山ノ内町	湯田中渋温泉郷	元 30	11,310 11,944	△ 634 94.7	3,009 3,181	8,301 8,763	1,282 1,344	10,028 10,600	720 717	994 981	635 650	793 793	1,048 1,048	620 627	511 516	2,185 2,346	882 910	967 1,362	810 881	1,145 1,113	6,815,560 7,197,630	温泉
〃	志 賀 高 原	元 30	22,415 21,963	452 102.1	2,298 2,234	20,117 19,729	4,971 4,792	17,444 17,171	3,590 3,481	3,344 3,248	2,886 2,834	665 491	605 280	328 335	1,471 1,516	5,102 5,003	1,806 1,444	809 1,349	152 254	1,657 1,728	12,618,100 12,365,980	高原・ 湖沼
〃	北 志 賀 高 原	元 30	9,463 10,050	△ 587 94.2	1,896 2,045	7,567 8,005	2,112 2,230	7,351 7,820	1,374 1,374	1,682 1,606	913 913	190 225	308 304	252 254	1,012 1,265	2,432 2,560	637 708	243 373	71 102	349 366	4,056,850 4,296,000	高原・ 湖沼
木島平村	木 島 平	元 30	1,363 1,133	230 120.3	452 377	911 756	681 533	682 600	486 340	291 265	145 131	57 40	58 21	30 16	51 53	102 118	69 38	34 23	14 19	26 69	715,600 596,500	高原・ 湖沼
〃	カヤの平高原	元 30	301 366	△ 65 82.2	99 122	202 244	261 344	40 22	0 0	0 0	0 0	0 0	5 5	38 49	54 66	116 99	51 54	35 84	2 9	0 0	13,610 9,440	高原・ 湖沼
〃	馬 曲 温 泉	元 30	613 643	△ 30 95.3	199 212	414 431	583 615	30 28	59 60	58 57	50 58	45 46	71 70	39 41	44 44	73 77	52 47	37 56	47 49	38 38	43,230 44,600	温泉
野沢温泉村	野 沢 温 泉	元 30	7,014 7,199	△ 185 97.4	2,104 2,139	4,910 5,060	1,435 1,478	5,579 5,721	1,551 1,507	1,398 1,385	1,049 1,104	275 250	204 180	52 52	245 241	613 624	147 147	347 497	427 427	706 785	4,476,030 4,560,010	温泉
栄 村	苗 場 山 ・ 鳥 甲 山	元 30	60 78	△ 18 76.9	23 31	37 47	14 20	46 58	0 0	0 0	0 0	0 0	0 0	5 8	15 22	18 16	14 13	8 19	0 0	0 0	33,190 42,670	山岳
〃	秋 山 郷	元 30	211 241	△ 30 87.6	81 97	130 144	63 81	148 160	0 2	0 2	0 2	10 8	21 27	17 25	33 36	44 44	36 26	35 59	13 8	2 2	110,850 124,350	高原・ 湖沼
〃	千 曲 川 沿 線	元 30	347 411	△ 64 84.4	136 165	211 246	257 301	90 110	70 65	59 57	36 42	8 11	27 17	26 15	19 23	30 44	18 37	16 40	19 22	19 38	137,380 156,220	高原・ 湖沼
北 信 地 域 振 興 局 計		元 30	67,687 68,717	△ 1,030 98.5	16,845 17,315	50,842 51,402	18,691 18,979	48,996 49,738	9,528 9,104	10,625 10,123	7,067 7,049	2,760 2,676	3,889 3,317	2,368 2,413	4,159 4,489	13,145 13,470	4,428 4,130	3,177 4,755	2,155 2,395	4,386 4,796	36,042,414 36,313,131	
北 信 濃 計		元 30	214,543 218,645	△ 4,102 98.1	96,837 96,285	117,706 122,360	120,759 124,142	93,784 94,503	19,664 19,206	20,571 19,896	14,363 13,855	23,178 19,611	25,072 20,523	11,605 12,011	13,585 14,188	32,616 33,710	17,193 16,473	12,215 20,329	13,660 16,370	10,821 12,473	100,974,576 102,834,462	
長 野 県 計		元 30	860,105 871,015	△ 10,910 98.7	312,340 311,445	547,765 559,570	577,038 587,347	283,067 283,668	63,193 62,132	56,792 55,189	47,798 46,573	71,045 64,560	88,069 77,981	56,941 57,093	86,296 92,532	154,570 158,465	84,093 80,411	57,994 78,738	53,470 55,788	39,844 41,553	307,081,277 305,751,973	

市町村名	観光地名	観光地延利用者数の推移																備考	
		16年	17年	18年	19年	20年	21年	22年	23年	24年	25年	26年	27年	28年	29年	30年	R元年		
小諸市	浅間山	241 100.0	172 71.4	264 109.5	446 185.1	292 121.2	201 83.4	523 217.0	600 249.0	677 280.9	749 310.8	693 287.6	425 176.3	362 150.2	289 119.9	417 173.0	263 109.1		
	高峰高原	5,358 100.0	4,592 85.7	4,350 81.2	4,390 81.9	4,489 83.8	5,507 102.8	5,500 102.7	5,395 100.7	6,404 119.5	6,098 113.8	6,122 114.3	5,523 103.1	5,524 103.1	5,073 94.7	4,733 88.3	3,933 73.4		
	懐古園	6,778 100.0	6,856 101.2	6,701 98.9	6,754 99.6	6,650 98.1	6,476 95.5	6,449 95.1	5,798 85.5	6,242 92.1	5,880 86.8	5,660 83.5	5,669 83.6	5,991 88.4	5,784 85.3	5,291 78.1	5,142 75.9		
	布引観音	3,423 100.0	3,418 99.9	3,413 99.7	3,378 98.7	3,359 98.1	3,697 108.0	3,679 107.5	3,615 105.6	3,787 110.6	3,683 107.6	3,733 109.1	3,861 112.8	3,813 111.4	3,577 104.5	3,155 92.2	3,438 100.4		
	菱野薬師温泉	699 100.0	700 100.1	624 89.3	572 81.8	539 77.1	510 73.0	483 69.1	508 72.7	512 73.2	562 80.4	527 75.4	550 78.7	548 78.4	527 75.4	511 73.1	488 69.8		
	飯綱山公園	1,852 100.0	1,962 105.9	2,097 113.2	1,870 101.0	1,647 88.9	1,770 95.6	1,695 91.5	1,782 96.2	1,951 105.3	1,869 100.9	1,867 100.8	2,018 109.0	2,185 118.0	1,835 99.1	1,966 106.2	1,944 105.0	平成13年から新規	
	美笹高原	1,043 100.0	927 88.9	841 80.6	865 82.9	813 77.9	842 80.7	803 77.0	716 68.6	772 74.0	802 76.9	780 74.8	770 73.8	803 77.0	858 82.3	869 83.3	200 19.2	平成14年から「美笹湖」と「洞源湖貞祥寺」を合併し新規	
	佐久平	4,061 100.0	4,044 99.6	4,043 99.6	4,582 112.8	4,373 107.7	4,297 105.8	4,224 104.0	4,432 109.1	4,079 100.4	4,303 106.0	4,435 109.2	4,993 123.0	5,082 125.1	5,042 124.2	4,511 111.1	8,280 203.9	平成14年から「佐久高原」と「鼻顔稲荷神社・仙祿湖」を合併し新規	
	佐久高原内山峡	2,052 100.0	2,025 98.7	1,844 89.9	1,662 81.0	1,861 90.7	2,120 103.3	1,620 78.9	1,656 80.7	1,019 49.7	978 47.7	946 46.1	997 48.6	911 44.4	947 46.2	974 47.5	427 20.8	平成14年名称を「内山峡」から「佐久高原内山峡」に変更	
	平尾山公園	4,316 100.0	5,280 122.3	5,429 125.8	5,031 116.6	4,978 115.3	5,641 130.7	5,656 131.0	5,347 123.9	5,349 123.9	5,345 123.8	4,802 111.3	4,265 98.8	3,144 72.8	5,293 122.6	5,426 125.7	4,060 94.1	平成7年から新規	
田口峠狭岩峡	170 100.0	173 101.8	170 100.0	170 100.0	168 98.8	-	-	-	-	-	-	-	-	-	-	-	-	平成21年取消し	
龍岡城跡五稜郭 稲荷山公園	960 100.0	1,000 104.2	1,081 112.6	1,156 120.4	1,168 121.7	957 99.7	1,116 116.3	843 87.8	970 101.0	1,154 120.2	1,017 105.9	1,171 122.0	1,200 125.0	1,246 129.8	1,401 145.9	339 35.3			
大河原峠 春日溪谷	559 100.0	530 94.8	530 94.8	530 94.8	530 94.8	-	-	-	-	-	-	-	-	-	-	-	-	平成21年取消し	
春日温泉	1,269 100.0	1,214 95.7	1,187 93.5	1,182 93.1	1,182 93.1	1,180 93.0	1,143 90.1	1,285 101.3	1,365 107.6	1,409 111.0	1,507 118.8	1,735 136.7	1,659 130.7	1,707 134.5	1,692 133.3	1,415 111.5			
望月高原	1,084 100.0	1,019 94.0	1,036 95.6	1,088 100.4	1,164 107.4	1,141 105.3	1,011 93.3	1,072 98.9	1,037 95.7	1,134 104.6	1,027 94.7	1,015 93.6	1,459 134.6	1,236 114.0	1,222 112.7	812 74.9			
中山道望月宿	738 100.0	702 95.1	683 92.5	673 91.2	678 91.9	674 91.3	650 88.1	669 90.7	655 88.8	640 86.7	629 85.2	724 98.1	562 76.2	547 74.1	582 78.9	1,378 186.7			
道の駅ほっとば〜く・浅科	-	-	-	-	-	-	-	-	-	-	-	-	-	-	2,778 100.0	2,983 107.4	2,344 84.4	平成29年から新規	
道の駅ヘルシーテラス 佐久南	-	-	-	-	-	-	-	-	-	-	-	-	-	-	-	3,393 100.0	3,633 107.1	平成30年から新規	
佐久穂町	十石峠・ 古谷溪谷	170 100.0	232 136.5	217 127.6	318 187.1	263 154.7	241 141.8	215 126.5	160 94.1	130 76.5	49 28.8	152 89.4	114 67.1	35 20.6	0 0.0	0 0.0	3 1.8		
	八千穂高原	1,942 100.0	1,985 102.2	1,912 98.5	1,846 95.1	1,770 91.1	1,685 86.8	1,724 88.8	1,753 90.3	1,787 92.0	1,962 101.0	1,743 89.8	1,949 100.4	2,132 109.8	2,551 131.4	2,760 142.1	2,314 119.2		
	双子池	13 100.0	13 100.0	12 92.3	17 130.8	-	-	-	-	-	-	-	-	-	-	-	-	-	平成20年取消し
	八千穂の里	87 100.0	70 80.5	75 86.2	77 88.5	71 81.6	63 72.4	61 70.1	52 59.8	49 56.3	54 62.1	56 64.4	48 55.2	50 57.5	47 54.0	43 49.4	36 41.4		
小海町	松原湖	1,940 100.0	1,903 98.1	1,847 95.2	1,791 92.3	1,760 90.7	1,719 88.6	1,681 86.6	1,657 85.4	1,641 84.6	1,599 82.4	1,620 83.5	1,711 88.2	1,466 75.6	1,683 86.8	1,485 76.5	1,485 76.5		
	八ヶ岳	516 100.0	498 96.5	479 92.8	466 90.3	455 88.2	446 86.4	438 84.9	449 87.0	430 83.3	427 82.8	431 83.5	454 88.0	476 92.2	476 92.2	479 92.8	58 11.2		
川上村	川上郷	2,538 100.0	2,501 98.5	2,413 95.1	2,427 95.6	2,359 92.9	2,372 93.5	2,358 92.9	2,316 91.3	2,324 91.6	2,289 90.2	2,138 84.2	2,239 88.2	2,218 87.4	2,138 84.2	2,175 85.7	1,699 66.9		

(上段:延利用者数(百人)、下段:対平成16年又は新規年比(%))

市町村名	観光地名	観光地延利用者数の推移																備考
		16年	17年	18年	19年	20年	21年	22年	23年	24年	25年	26年	27年	28年	29年	30年	R元年	
南牧村	野辺山高原	2,619 100.0	2,604 99.4	2,588 98.8	2,563 97.9	2,506 95.7	2,489 95.0	2,457 93.8	2,356 90.0	2,384 91.0	2,427 92.7	2,402 91.7	2,392 91.3	2,420 92.4	2,420 92.4	2,415 92.2	2,274 86.8	
〃	八ヶ岳	198 100.0	198 100.0	198 100.0	198 100.0	200 101.0	200 101.0	202 102.0	202 102.0	202 102.0	202 102.0	204 103.0	204 103.0	205 103.5	208 105.1	215 108.6	138 69.7	
〃	海ノ口温泉	526 100.0	515 97.9	496 94.3	365 69.4	358 68.1	353 67.1	353 67.1	326 62.0	338 64.3	342 65.0	338 64.3	334 63.5	336 63.9	336 63.9	323 61.4	51 9.7	
南相木村	立原高原	130 100.0	171 131.5	166 127.7	204 156.9	190 146.2	193 148.5	181 139.2	175 134.6	172 132.3	183 140.8	181 139.2	178 136.9	137 105.4	112 86.2	118 90.8	122 93.8	
〃	南相木温泉 滝見の湯	- -	- -	- -	- -	781 100.0	811 103.8	752 96.3	723 92.6	700 89.6	705 90.3	622 79.6	625 80.0	628 80.4	559 71.6	732 93.7	680 87.1	平成20年から新規
北相木村	三ヶ峯の森	159 100.0	159 100.0	157 98.7	141 88.7	148 93.1	142 89.3	135 84.9	135 84.9	140 88.1	130 81.8	151 95.0	144 90.6	125 78.6	109 68.6	90 56.6	88 55.3	
軽井沢町	軽井沢高原	77,718 100.0	77,365 99.5	78,197 100.6	79,151 101.8	76,910 99.0	76,303 98.2	77,589 99.8	77,008 99.1	77,963 100.3	79,464 102.2	82,769 106.5	84,034 108.1	84,578 108.8	85,298 109.8	87,069 112.0	84,232 108.4	
御代田町	浅間高原	2,820 100.0	2,883 102.2	3,269 115.9	3,367 119.4	3,183 112.9	3,080 109.2	3,300 117.0	3,060 108.5	2,230 79.1	1,736 61.6	1,787 63.4	1,656 58.7	1,966 69.7	1,693 60.0	1,649 58.5	2,058 73.0	平成10年名称を「西軽井沢高原」から「浅間高原」に変更
立科町	蓼科牧場	6,044 100.0	6,645 109.9	6,762 111.9	6,935 114.7	6,045 100.0	5,847 96.7	6,258 103.5	6,697 110.8	6,941 114.8	7,208 119.3	7,151 118.3	8,079 133.7	7,352 121.6	7,849 129.9	7,625 126.2	6,697 110.8	
〃	蓼科山	456 100.0	436 95.6	419 91.9	378 82.9	393 86.2	393 86.2	405 88.8	410 89.9	412 90.4	441 96.7	420 92.1	420 92.1	417 91.4	420 92.1	427 93.6	436 95.6	
〃	東白樺湖	14,176 100.0	13,544 95.5	12,133 85.6	11,316 79.8	10,264 72.4	9,678 68.3	9,588 67.6	10,040 70.8	10,604 74.8	11,207 79.1	11,734 82.8	11,905 84.0	11,583 81.7	11,264 79.5	12,021 84.8	12,856 90.7	
〃	笠取峠松並木	114 100.0	116 101.8	113 99.1	115 100.9	115 100.9	114 100.0	115 100.9	99 86.8	101 88.6	101 88.6	111 97.4	106 93.0	115 100.9	115 100.9	116 101.8	110 96.5	
佐久地域振興局計		146,769 100.0	146,452 99.8	145,746 99.3	146,024 99.5	141,662 96.5	141,142 96.2	142,364 97.0	141,336 96.3	143,367 97.7	145,132 98.9	147,755 100.7	150,308 102.4	149,482 101.8	154,017 104.9	158,868 108.2	153,433 104.5	
上田市	信濃国分寺	1,719 100.0	1,706 99.2	1,658 96.5	1,779 103.5	1,517 88.2	1,672 97.3	1,200 69.8	1,219 70.9	1,456 84.7	1,436 83.5	1,176 68.4	1,159 67.4	1,327 77.2	1,195 69.5	1,160 67.5	926 53.9	
〃	上田城跡	4,958 100.0	6,091 122.9	7,395 149.2	9,459 190.8	9,586 193.3	14,232 287.1	15,647 315.6	14,244 287.3	15,315 308.9	13,998 282.3	15,600 314.6	21,512 433.9	34,877 703.4	17,876 360.5	15,128 305.1	14,321 288.8	
〃	信州の鎌倉 ・塩田平	4,154 100.0	4,336 104.4	4,161 100.2	4,226 101.7	3,967 95.5	4,069 98.0	3,852 92.7	3,672 88.4	4,191 100.9	3,991 96.1	3,540 85.2	3,509 84.5	4,126 99.3	2,981 71.8	2,854 68.7	2,733 65.8	
〃	別所温泉	8,872 100.0	9,154 103.2	8,761 98.7	8,902 100.3	8,310 93.7	8,751 98.6	8,297 93.5	7,797 87.9	9,056 102.1	8,545 96.3	8,493 95.7	8,994 101.4	9,955 112.2	7,324 82.6	6,870 77.4	6,648 74.9	
〃	丸子温泉郷	4,835 100.0	4,697 97.1	4,188 86.6	4,019 83.1	4,010 82.9	3,950 81.7	4,058 83.9	4,205 87.0	4,740 98.0	4,285 88.6	3,833 79.3	3,919 81.1	3,963 82.0	3,818 79.0	3,589 74.2	3,266 67.5	
〃	信州国際音楽村	510 100.0	431 84.5	462 90.6	590 115.7	626 122.7	647 126.9	574 112.5	571 112.0	610 119.6	660 129.4	564 110.6	548 107.5	733 143.7	782 153.3	783 153.5	764 149.8	平成12年から新規
〃	菅平高原	11,019 100.0	10,835 98.3	10,861 98.6	10,853 98.5	10,812 98.1	10,344 93.9	10,460 94.9	10,305 93.5	10,759 97.6	10,877 98.7	10,684 97.0	10,909 99.0	10,871 98.7	10,892 98.8	10,950 99.4	10,979 99.6	
〃	角間温泉	292 100.0	288 98.6	285 97.6	310 106.2	300 102.7	310 106.2	315 107.9	314 107.5	314 107.5	309 105.8	292 100.0	290 99.3	327 112.0	305 104.5	300 102.7	235 80.5	
〃	美ヶ原高原	3,634 100.0	3,544 97.5	3,115 85.7	3,113 85.7	3,015 83.0	3,033 83.5	3,001 82.6	3,092 85.1	3,085 84.9	2,830 77.9	2,721 74.9	3,622 99.7	3,914 107.7	4,749 130.7	4,655 128.1	4,612 126.9	平成10年名称を「東美ヶ原高原」から「美ヶ原高原」に変更
〃	真田氏ゆかりの地	- -	- -	- -	- -	521 100.0	627 120.3	644 123.6	548 105.2	633 121.5	562 107.9	618 118.6	877 168.3	2,048 393.1	562 107.9	387 74.3	338 64.9	平成20年から新規
東御市	芸術むら公園	1,035 100.0	1,012 97.8	1,039 100.4	1,027 99.2	968 93.5	959 92.7	894 86.4	932 90.0	917 88.6	867 83.8	847 81.8	725 70.0	553 53.4	772 74.6	746 72.1	777 75.1	平成7年から新規
〃	湯の丸高原	6,628 100.0	6,421 96.9	6,051 91.3	6,028 90.9	5,314 80.2	5,726 86.4	5,239 79.0	5,586 84.3	5,660 85.4	5,904 89.1	5,716 86.2	5,418 81.7	5,286 79.8	5,409 81.6	5,553 83.8	5,483 82.7	
〃	海野宿	2,354 100.0	2,343 99.5	2,370 100.7	2,348 99.7	2,324 98.7	2,306 98.0	2,282 96.9	2,215 94.1	2,094 89.0	2,028 86.2	1,944 82.6	2,461 104.5	2,885 122.6	2,382 101.2	2,563 108.9	1,765 75.0	
〃	道の駅雷電くるみの里	- -	- -	- -	- -	- -	- -	- -	- -	- -	- -	- -	- -	- -	9,987 100.0	10,254 102.7	9,706 97.2	平成29年から新規

(上段:延利用者数(百人)、下段:対平成16年又は新規年比(%))

市町村名	観 光 地 名	観 光 地 延 利 用 者 数 の 推 移																備 考
		16年	17年	18年	19年	20年	21年	22年	23年	24年	25年	26年	27年	28年	29年	30年	R元年	
長和町	北白樺高原	2,836 100.0	2,849 100.5	2,779 98.0	2,769 97.6	2,890 101.9	2,861 100.9	2,796 98.6	2,573 90.7	2,548 89.8	2,546 89.8	2,446 86.2	2,441 86.1	1,979 69.8	2,213 78.0	2,160 76.2	2,001 70.6	
〃	中山道笠取峠	121 100.0	122 100.8	112 92.6	115 95.0	105 86.8	101 83.5	103 85.1	95 78.5	100 82.6	101 83.5	101 83.5	107 88.4	81 66.9	80 66.1	81 66.9	71 58.7	
〃	美ヶ原高原	5,013 100.0	4,973 99.2	3,931 78.4	4,039 80.6	3,957 78.9	3,759 75.0	3,822 76.2	3,829 76.4	3,839 76.6	3,915 78.1	2,588 51.6	3,249 64.8	3,002 59.9	3,443 68.7	3,644 72.7	3,400 67.8	
青木村	田沢温泉	374 100.0	374 100.0	327 87.4	322 86.1	299 79.9	299 79.9	259 69.3	240 64.2	226 60.4	224 59.9	223 59.6	203 54.3	208 55.6	202 54.0	201 53.7	431 115.2	
〃	沓掛温泉	83 100.0	100 120.5	87 104.8	85 102.4	83 100.0	83 100.0	75 90.4	62 74.7	70 84.3	59 71.1	55 66.3	28 33.7	50 60.2	56 67.5	58 69.9	204 245.8	
〃	道の駅あおき	- -	- -	- -	- -	- -	- -	- -	- -	- -	- -	- -	- -	- -	- -	- -	3,884 100.0	令和元年から新規
上田地域振興局計		58,437 100.0	59,276 101.4	57,582 98.5	59,984 102.6	58,604 100.3	63,729 109.1	63,518 108.7	61,499 105.2	65,577 112.2	63,137 108.0	61,441 105.1	69,971 119.7	86,185 147.5	75,028 128.4	71,936 123.1	72,544 120.5	
東 信 州 計		205,206 100.0	205,728 100.3	203,328 99.1	206,008 100.4	200,266 97.6	204,871 99.8	205,882 100.3	202,835 98.8	208,980 101.8	208,269 101.5	209,196 101.9	220,279 107.3	235,667 114.8	229,045 111.6	230,804 112.5	225,977 108.9	
岡谷市	塩嶺御野立園	2,599 100.0	2,583 99.4	2,454 94.4	3,015 116.0	3,071 118.2	3,168 121.9	3,480 133.9	3,305 127.2	3,336 128.4	3,334 128.3	3,335 128.3	3,404 131.0	3,324 127.9	3,144 121.0	3,138 120.7	3,134 120.6	
〃	鳥居まびこ公園	1,677 100.0	1,773 105.7	1,367 81.5	1,311 78.2	1,330 79.3	1,461 87.1	1,026 61.2	1,009 60.2	1,297 77.3	1,414 84.3	1,322 78.8	1,421 84.7	1,437 85.7	1,478 88.1	1,139 67.9	1,343 80.1	
諏訪市	上諏訪温泉湖	43,928 100.0	44,329 100.9	42,130 95.9	49,032 111.6	42,178 96.0	40,449 92.1	40,639 92.5	40,250 91.6	39,871 90.8	39,449 89.8	38,864 88.5	39,792 90.6	39,876 90.8	40,087 91.3	40,098 91.3	40,083 91.2	
〃	諏訪大社	9,362 100.0	4,682 50.0	5,429 58.0	5,939 63.4	5,099 54.5	4,753 50.8	5,972 63.8	5,193 55.5	5,500 58.7	5,185 55.4	5,494 58.7	5,028 53.7	8,522 91.0	5,143 54.9	5,784 61.8	5,622 60.1	
〃	霧ヶ峰高原	32,421 100.0	32,403 99.9	30,520 94.1	32,534 100.3	27,667 85.3	26,298 81.1	25,699 79.3	25,274 78.0	24,327 75.0	24,244 74.8	23,005 71.0	23,058 71.1	23,001 70.9	22,832 70.4	22,852 70.5	22,417 69.1	
茅野市	蓼科	17,366 100.0	16,682 96.1	15,843 91.2	15,391 88.6	14,348 82.6	13,297 76.6	13,331 76.8	13,272 76.4	13,900 80.0	14,587 84.0	14,368 82.7	15,051 86.7	14,756 85.0	14,884 85.7	14,951 86.1	14,808 85.3	平成8年名称を「蓼科高原」から「蓼科」に変更
〃	白樺湖	11,591 100.0	11,050 95.3	9,960 85.9	9,365 80.8	8,876 76.6	7,829 67.5	7,886 68.0	7,620 65.7	7,487 64.6	7,735 66.7	7,809 67.4	7,948 68.6	7,859 67.8	8,045 69.4	8,029 69.3	7,869 67.9	
〃	奥蓼科温泉	1,570 100.0	1,504 95.8	1,208 76.9	1,114 71.0	1,066 67.9	984 62.7	984 62.7	945 60.2	923 58.8	934 59.5	905 57.6	922 58.7	943 60.1	930 59.2	930 59.2	939 59.8	
〃	八ヶ岳	2,376 100.0	2,380 100.2	2,406 101.3	2,053 86.4	1,618 68.1	1,644 69.2	1,694 71.3	1,696 71.4	1,780 74.9	1,853 78.0	1,834 77.2	1,870 78.7	1,936 81.5	1,938 81.6	1,914 80.6	1,855 78.1	
〃	車山高原	8,029 100.0	7,909 98.5	7,483 93.2	7,260 90.4	7,036 87.6	6,276 78.2	6,241 77.7	6,048 75.3	6,060 75.5	6,328 78.8	6,334 78.9	6,444 80.3	6,398 79.7	6,592 82.1	6,620 82.5	6,557 81.7	
〃	尖石考古館	349 100.0	368 105.4	341 97.7	350 100.3	367 105.2	414 118.6	402 115.2	448 128.4	384 110.0	422 120.9	422 120.9	422 120.9	575 164.8	555 159.0	610 174.8	571 163.6	563 161.3
下諏訪町	下諏訪温泉湖	9,763 100.0	5,098 52.2	4,896 50.1	5,296 54.2	4,727 48.4	3,634 37.2	15,325 157.0	3,261 33.4	3,084 31.6	3,136 32.1	3,126 32.0	3,027 31.0	11,198 114.7	2,144 22.0	1,827 18.7	1,820 18.6	
〃	諏訪大社	21,094 100.0	7,994 37.9	7,292 34.6	7,997 37.9	7,031 33.3	6,343 30.1	15,023 71.2	7,031 33.3	6,812 32.3	6,402 30.3	5,681 26.9	5,522 26.2	10,528 49.9	4,709 22.3	5,100 24.2	6,048 28.7	
〃	八島高原	9,729 100.0	9,888 101.6	8,370 86.0	8,438 86.7	8,059 82.8	7,990 82.1	6,899 70.9	7,318 75.2	7,161 73.6	6,929 71.2	6,759 69.5	7,305 75.1	6,855 70.5	6,620 68.0	6,560 67.4	6,352 65.3	
富士見町	入笠山	3,133 100.0	3,122 99.6	3,021 96.4	3,053 97.4	3,184 101.6	2,962 94.5	2,929 93.5	3,179 101.5	3,677 117.4	3,916 125.0	3,922 125.2	3,965 126.6	3,817 121.8	4,201 134.1	4,060 129.6	4,038 128.9	
〃	富士見高原	4,810 100.0	4,758 98.9	4,371 90.9	4,369 90.8	3,929 81.7	3,748 77.9	3,669 76.3	3,722 77.4	3,560 74.0	3,804 79.1	3,825 79.5	4,178 86.9	4,004 83.2	4,017 83.5	3,862 80.3	3,513 73.0	
〃	釜無溪谷	20 100.0	20 100.0	20 100.0	20 100.0	- -	- -	- -	- -	- -	- -	- -	- -	- -	- -	- -	- -	平成20年取消し
原村	八ヶ岳中央高原	2,800 100.0	2,365 84.5	2,335 83.4	2,070 73.9	2,147 76.7	2,054 73.4	1,844 65.9	2,011 71.8	1,989 71.0	2,035 72.7	1,994 71.2	1,978 70.6	1,938 69.2	1,851 66.1	1,741 62.2	1,705 60.9	
諏訪(諏訪地域振興局)計		182,617 100.0	158,908 87.0	149,446 81.8	158,607 86.9	141,733 77.6	133,304 73.0	153,043 83.8	131,582 72.1	131,148 71.8	131,707 72.1	129,264 70.8	131,488 72.0	146,947 80.5	129,225 70.8	129,176 70.7	128,666 78.6	

(上段:延利用者数(百人)、下段:対平成16年又は新規年比(%))

市町村名	観光地名	観光地延利用者数の推移																備考
		16年	17年	18年	19年	20年	21年	22年	23年	24年	25年	26年	27年	28年	29年	30年	R元年	
伊那市	中央アルプス山	43	-	-	-	-	-	-	-	-	-	-	-	-	-	-	-	平成17年取消し
	中将碁頭	100.0	-	-	-	-	-	-	-	-	-	-	-	-	-	-	-	
	羽広	3,853	3,809	4,239	3,938	4,089	3,842	3,510	3,388	3,491	3,418	3,279	3,254	3,294	3,345	3,388	3,298	
		100.0	98.9	110.0	102.2	106.1	99.7	91.1	87.9	90.6	88.7	85.1	84.5	85.5	86.8	87.9	85.6	
	伊那西部高原	2,742	3,234	3,101	3,065	2,915	2,471	2,671	2,607	4,735	4,843	4,811	4,695	6,004	6,025	5,834	5,860	平成9年から新規
		100.0	117.9	113.1	111.8	106.3	90.1	97.4	95.1	172.7	176.6	175.5	171.2	219.0	219.7	212.8	213.7	
	高遠城址公園	4,482	4,218	4,299	4,265	4,144	3,580	3,805	2,992	3,292	3,728	3,675	3,395	3,214	3,190	2,685	3,411	
		100.0	94.1	95.9	95.2	92.5	79.9	84.9	66.8	73.4	83.2	82.0	75.7	71.7	71.2	59.9	76.1	
	高遠温泉	1,214	1,277	1,214	1,200	1,096	1,023	951	962	922	901	907	899	890	925	917	900	平成7年から新規
		100.0	105.2	100.0	98.8	90.3	84.3	78.3	79.2	75.9	74.2	74.7	74.1	73.3	76.2	75.5	74.1	
入笠山	1,056	1,128	1,112	1,172	1,127	1,124	1,062	857	927	947	1,000	1,006	1,004	1,000	1,000	997		
	100.0	106.8	105.3	111.0	106.7	106.4	100.6	81.2	87.8	89.7	94.7	95.3	95.1	94.7	94.7	94.4		
遠照寺及び山室溪谷	88	88	88	88	88	88	88	88	97	97	96	97	87	97	87	79	平成12年名称を「山室鉱泉」から「遠照寺及び山室溪谷」に変更	
	100.0	100.0	100.0	100.0	100.0	100.0	100.0	100.0	110.2	110.2	109.1	110.2	98.9	110.2	98.9	89.8		
千代田湖・晴ヶ峰・高遠少年自然の家	1,066	1,105	1,047	1,154	1,095	978	1,087	1,149	1,102	1,581	1,152	1,068	1,002	1,028	1,031	849	平成7年名称を「千代田湖・晴ヶ峰」から「千代田湖・晴ヶ峰・高遠少年自然の家」に変更	
	100.0	103.7	98.2	108.3	102.7	91.7	102.0	107.8	103.4	148.3	108.1	100.2	94.0	96.4	96.7	79.6		
鹿嶺高原	98	171	118	134	137	131	30	37	36	19	22	21	31	36	94	106		
	100.0	174.5	120.4	136.7	139.8	133.7	30.6	37.8	36.7	19.4	22.4	21.4	31.6	36.7	95.9	108.2		
美和湖	118	1,966	1,849	2,018	2,204	1,963	2,279	1,017	-	-	-	-	-	-	-	-	-	平成24年から「南アルプスむら長谷・美和湖」に含める
	100.0	1,666.1	1,566.9	1,710.2	1,867.8	1,663.6	1,931.4	861.9	-	-	-	-	-	-	-	-	-	
南アルプスむら長谷・美和湖	-	-	-	-	-	-	-	-	1,131	1,164	1,130	1,295	1,275	1,145	1,272	1,237	平成24年から新規	
	-	-	-	-	-	-	-	-	100.0	102.9	99.9	114.5	112.7	101.2	112.5	109.4		
南アルプス北部・分杭峠	456	881	765	863	837	683	1,771	1,081	-	-	-	-	-	-	-	-	-	平成24年から「南アルプス北部・分杭峠」に含める
	100.0	193.2	167.8	189.3	183.6	149.8	388.4	237.1	-	-	-	-	-	-	-	-	-	
南アルプス北部・杭峠	-	-	-	-	-	-	-	-	865	857	852	883	924	807	627	717	平成24年から新規	
	-	-	-	-	-	-	-	-	100.0	99.1	98.5	102.1	106.8	93.3	72.5	82.9		
駒ヶ根市	中央アルプスヶ岳	2,432	2,802	2,606	2,698	2,562	2,606	2,634	2,453	2,442	2,389	1,968	2,124	2,266	2,317	2,150	1,963	
		100.0	115.2	107.2	110.9	105.3	107.2	108.3	100.9	100.4	98.2	80.9	87.3	93.2	95.3	88.4	80.7	
	駒ヶ根高原	6,569	6,959	6,753	6,128	5,891	5,973	5,865	5,107	4,982	5,231	5,483	5,497	5,775	5,592	5,238	4,850	
		100.0	105.9	102.8	93.3	89.7	90.9	89.3	77.7	75.8	79.6	83.5	83.7	87.9	85.1	79.7	73.8	
光前寺	3,850	3,597	3,620	3,549	3,539	3,579	6,317	4,037	4,076	4,176	3,885	3,325	4,530	3,500	3,620	3,460		
	100.0	93.4	94.0	92.2	91.9	93.0	164.1	104.9	105.9	108.5	100.9	86.4	117.7	90.9	94.0	89.9		
駒ヶ根シルクミュージアム	276	324	261	260	308	942	1,017	975	986	980	979	804	765	751	695	719	平成15年から新規	
	100.0	117.4	94.6	94.2	111.6	341.3	368.5	353.3	357.2	355.1	354.7	291.3	277.2	272.1	251.8	260.5		
辰野町	枝垂栗自生地	352	364	256	363	321	401	339	356	342	387	358	387	389	354	385	374	
		100.0	103.4	72.7	103.1	91.2	113.9	96.3	101.1	97.2	109.9	101.7	109.9	110.5	100.6	109.4	106.3	
	中央アルプス川峡	832	799	785	785	721	816	857	760	729	680	661	679	696	616	578	445	
	100.0	96.0	94.4	94.4	86.7	98.1	103.0	91.3	87.6	81.7	79.4	81.6	83.7	74.0	69.5	53.5		
荒神山公園	1,493	1,519	1,487	1,408	1,340	1,367	1,288	1,151	1,441	1,516	1,592	1,632	1,630	1,652	1,622	1,635		
	100.0	101.7	99.6	94.3	89.8	91.6	86.3	77.1	96.5	101.5	106.6	109.3	109.2	110.6	108.6	109.5		
箕輪町	萱野高原	118	92	144	105	81	87	66	47	121	91	91	127	117	27	36		
		100.0	78.0	122.0	89.0	68.6	73.7	55.9	39.8	102.5	77.1	77.1	107.6	99.2	22.9	21.2	30.5	
ながた自然公園	3,076	3,040	2,765	3,025	3,002	2,706	2,691	2,742	2,805	2,667	2,645	2,580	2,313	3,093	2,940	2,950	平成6年名称を「長田温泉」から「ながた自然公園」に変更	
	100.0	98.8	89.9	98.3	97.6	88.0	87.5	89.1	91.2	86.7	86.0	83.9	75.2	100.6	95.6	95.9		
飯島町	千人塚及び谷	383	444	437	614	601	506	615	723	791	894	759	848	850	782	942	953	
		100.0	115.9	114.1	160.3	156.9	132.1	160.6	188.8	206.5	233.4	198.2	221.4	221.9	204.2	246.0	248.8	
	道の駅	-	-	-	-	-	-	-	-	-	-	2,048	2,277	2,221	2,196	2,064	2,002	平成26年から新規
	-	-	-	-	-	-	-	-	-	-	100.0	111.2	108.4	107.2	100.8	97.8		
道の駅田切の里	-	-	-	-	-	-	-	-	-	-	-	-	-	1,278	1,373	1,278	平成29年から新規	
	-	-	-	-	-	-	-	-	-	-	-	-	-	100.0	107.4	100.0		
南箕輪村	大芝高原	4,579	4,445	4,674	4,955	4,754	4,880	4,808	6,628	6,506	6,383	6,217	6,172	5,795	5,414	6,452	5,969	
		100.0	97.1	102.1	108.2	103.8	106.6	105.0	144.7	142.1	139.4	135.8	134.8	126.6	118.2	140.9	130.4	
	権兵衛峠	93	93	93	93	93	93	93	93	93	93	25	-	-	-	-	-	平成27年取消し
	100.0	100.0	100.0	100.0	100.0	100.0	100.0	100.0	100.0	100.0	100.0	26.9	-	-	-	-		
沢尻不動尊	127	127	127	127	127	127	127	127	127	127	127	25	-	-	-	-	-	平成27年取消し
	100.0	100.0	100.0	100.0	100.0	100.0	100.0	100.0	100.0	100.0	100.0	19.7	-	-	-	-		

(上段:延利用者数(百人)、下段:対平成16年又は新規年比(%))

市町村名	観光地名	観光地延利用者数の推移																備考
		16年	17年	18年	19年	20年	21年	22年	23年	24年	25年	26年	27年	28年	29年	30年	R元年	
中川村	陣馬形山	12 100.0	13 108.3	14 116.7	195 1,625.0	163 1,358.3	207 1,725.0	167 1,391.7	148 1,233.3	166 1,383.3	154 1,283.3	152 1,266.7	191 1,591.7	273 2,275.0	397 3,308.3	371 3,091.7	350 2,916.7	
"	小渋峡	237 100.0	232 97.9	367 154.9	386 162.9	300 126.6	297 125.3	292 123.2	299 126.2	313 132.1	313 132.1	289 121.9	312 131.6	317 133.8	305 128.7	348 146.8	263 111.0	
"	ふれあいの里	674 100.0	621 92.1	609 90.4	749 111.1	863 128.0	873 129.5	796 118.1	678 100.6	685 101.6	665 98.7	681 101.0	678 100.6	581 86.2	628 93.2	618 91.7	572 84.9	平成8年から新規
宮田村	伊那峡	55 100.0	55 100.0	55 100.0	66 120.0	66 120.0	61 110.9	61 110.9	61 110.9	61 110.9	61 110.9	-	-	-	-	-	-	平成26年取消し
"	駒ヶ根高原	708 100.0	1,059 149.6	1,094 154.5	1,069 151.0	981 138.6	1,038 146.6	976 137.9	821 116.0	704 99.4	769 108.6	727 102.7	736 104.0	686 96.9	378 53.4	350 49.4	658 92.9	
"	宮田高原	18 100.0	16 88.9	0 0.0	0 0.0	11 61.1	10 55.6	10 55.6	0 0.0	0 0.0	9 50.0	11 61.1	6 33.3	10 55.6	34 188.9	34 188.9	66 366.7	
"	中央アルプス 駒ヶ岳	689 100.0	727 105.5	618 89.7	692 100.4	676 98.1	641 93.0	663 96.2	696 101.0	670 97.2	657 95.4	560 81.3	633 91.9	634 92.0	676 98.1	595 86.4	528 76.6	
上伊那地域振興局計		41,789 100.0	45,205 108.2	44,597 106.7	45,164 108.1	44,132 105.6	43,093 103.1	46,936 112.3	42,080 100.7	44,638 106.8	45,797 109.6	46,080 110.3	45,621 109.2	47,573 113.8	47,588 113.9	47,335 113.3	46,525 111.3	
飯田市	天龍峡	1,778 100.0	1,695 95.3	1,632 91.8	1,624 91.3	1,745 98.1	-	-	-	-	-	-	-	-	-	-	-	平成21年から「天龍峡・天竜川下り」 に含める
"	天龍舟下り ライン下り	1,415 100.0	1,510 106.7	1,507 106.5	1,739 122.9	1,785 126.1	-	-	-	-	-	-	-	-	-	-	-	平成21年から「天龍峡・天竜川下り」 に含める
"	天龍峡・天竜川下り	-	-	-	-	-	3,437 100.0	3,440 100.1	2,740 79.7	2,174 63.3	2,559 74.5	2,592 75.4	2,662 77.5	2,750 80.0	3,255 94.7	3,109 90.5	3,315 96.5	平成21年から「天龍峡」と「天龍舟下り ライン下り」を合併し新規
"	大平高原	152 100.0	154 101.3	152 100.0	159 104.6	147 96.7	153 100.7	144 94.7	136 89.5	136 89.5	129 84.9	129 84.9	136 89.5	134 88.2	123 80.9	123 80.9	123 80.9	
"	妙琴原高原	216 100.0	216 100.0	219 101.4	224 103.7	216 100.0	201 93.1	198 91.7	195 90.3	266 123.1	365 169.0	248 114.8	238 110.2	226 104.6	211 97.7	239 110.6	199 92.1	
"	猿庫の泉	277 100.0	275 99.3	274 98.9	278 100.4	273 98.6	267 96.4	264 95.3	267 96.4	322 116.2	236 85.2	239 86.3	222 80.1	238 85.9	223 80.5	199 71.8	192 69.3	
"	元善光寺	2,700 100.0	2,715 100.6	2,063 76.4	1,977 73.2	1,925 71.3	5,902 218.6	2,081 77.1	1,521 56.3	1,598 59.2	1,093 40.5	1,180 43.7	4,113 152.3	916 33.9	912 33.8	890 33.0	941 34.9	
"	野底山 森林公園	635 100.0	611 96.2	597 94.0	607 95.6	585 92.1	541 85.2	549 86.5	562 88.5	550 86.6	316 49.8	277 43.6	311 49.0	322 50.7	324 51.0	281 44.3	306 48.2	
"	伊那谷道中	2,516 100.0	2,141 85.1	2,681 106.6	2,452 97.5	2,128 84.6	2,430 96.6	-	-	-	-	-	-	-	-	-	-	平成10年から新規 平成22年取消し
"	山本・水晶山	-	-	-	-	-	-	-	2,141 100.0	1,946 90.9	1,638 76.5	1,640 76.6	1,423 66.5	1,657 77.4	1,421 66.4	755 35.3	507 23.7	平成23年から新規
"	しらびそ 高	338 100.0	362 107.1	504 149.1	499 147.6	365 108.0	396 117.2	432 127.8	622 184.0	727 215.1	675 199.7	743 219.8	711 210.4	721 213.3	749 221.6	248 73.4	24 7.1	
"	下栗の里	209 100.0	213 101.9	319 152.6	211 101.0	256 122.5	273 130.6	300 143.5	427 204.3	685 327.8	681 325.8	692 331.1	662 316.7	526 251.7	511 244.5	387 185.2	273 130.6	平成11年から新規
"	南アルプス	30 100.0	30 100.0	24 80.0	38 126.7	38 126.7	44 146.7	62 206.7	42 140.0	25 83.3	54 180.0	38 126.7	48 160.0	11 36.7	45 150.0	29 96.7	39 130.0	
"	遠山温泉郷	1,239 100.0	1,012 81.7	988 79.7	978 78.9	913 73.7	981 79.2	840 67.8	855 69.0	839 67.7	811 65.5	864 69.7	1,004 81.0	1,018 82.2	991 80.0	979 79.0	1,009 81.4	平成12年から名称を「せせらぎの里」 から「遠山温泉郷」に変更
松川町	松川高原・ まつかわ温泉清流苑	2,334 100.0	2,413 103.4	2,582 110.6	2,602 111.5	2,526 108.2	2,490 106.7	2,450 105.0	2,499 107.1	2,539 108.8	2,525 108.2	2,496 106.9	2,615 112.0	2,633 112.8	2,662 114.1	2,471 105.9	2,504 107.3	平成9年名称を「松川高原」から「松川高原・ま つかわ温泉清流苑」に変更
"	くだもの狩り農園 (信州松川くだもの観光協会)	-	-	-	-	-	-	-	-	-	-	-	412 100.0	382 92.7	482 117.0	319 77.4	333 80.8	平成27年から新規
高森町	不動滝	105 100.0	79 75.2	83 79.0	88 83.8	94 89.5	95 90.5	94 89.5	96 91.4	96 91.4	96 91.4	96 91.4	100 95.2	98 93.3	98 93.3	96 91.4	96 91.4	
"	湯ヶ洞	1,662 100.0	1,715 103.2	1,699 102.2	1,697 102.1	1,645 99.0	1,641 98.7	1,562 94.0	1,569 94.4	1,661 99.9	1,644 98.9	1,650 99.3	1,720 103.5	1,662 100.0	1,504 90.5	1,491 89.7	1,458 87.7	平成7年から新規
"	蘭ミュージアム・高森	304 100.0	325 106.9	349 114.8	294 96.7	177 58.2	130 42.8	-	-	-	-	-	-	-	-	-	-	平成14年から新規 平成22年取消し
阿南町	新野高原	1,564 100.0	1,532 98.0	1,550 99.1	1,639 104.8	1,565 100.1	1,859 118.9	1,932 123.5	1,682 107.5	1,802 115.2	1,889 120.8	1,812 115.9	1,980 126.6	1,801 115.2	1,708 109.2	1,619 103.5	1,553 99.3	
"	富草・阿南 温泉	1,495 100.0	1,379 92.2	1,343 89.8	1,297 86.8	1,250 83.6	1,200 80.3	1,108 74.1	1,110 74.2	898 60.1	1,159 77.5	1,260 84.3	1,079 72.2	1,057 70.7	979 65.5	947 63.3	956 63.9	平成6年から新規

(上段:延利用者数(百人)、下段:対平成16年又は新規年比(%))

市町村名	観 光 地 名	観 光 地 延 利 用 者 数 の 推 移																備 考	
		16年	17年	18年	19年	20年	21年	22年	23年	24年	25年	26年	27年	28年	29年	30年	R元年		
阿南町	和知野川 二瀬キャンプ場	102 100.0	98 96.1	92 90.2	100 98.0	98 96.1	96 94.1	82 80.4	74 72.5	64 62.7	58 56.9	213 208.8	189 185.3	93 91.2	89 87.3	93 91.2	97 95.1	平成10年から新規	
阿智村	清内路	240 100.0	298 124.2	93 38.8	82 34.2	72 30.0	62 25.8	67 27.9	53 22.1	61 25.4	106 44.2	136 56.7	128 53.3	166 69.2	205 85.4	469 195.4	428 178.3	平成7年名称を「清内路高原」から「ふるさと村自然園」に変更、平成30年名称を「清内路」に変更	
〃	富士見台原	128 100.0	135 105.5	140 109.4	157 122.7	360 281.3	330 257.8	314 245.3	160 125.0	288 225.0	238 185.9	153 119.5	167 130.5	116 90.6	100 78.1	96 75.0	88 68.8		
〃	昼神温泉	7,818 100.0	7,942 101.6	7,757 99.2	7,690 98.4	7,570 96.8	7,595 97.1	7,282 93.1	7,106 90.9	6,899 88.2	6,896 88.2	6,461 82.6	6,389 81.7	6,200 79.3	6,118 78.3	6,019 77.0	5,754 73.6		
〃	長岳寺・満蒙開拓平和記念館	251 100.0	188 74.9	182 72.5	214 85.3	124 49.4	103 41.0	75 29.9	51 20.3	50 19.9	318 126.7	490 195.2	463 184.5	400 159.4	459 182.9	390 155.4	360 143.4	平成25年名称を「長岳寺」から「長岳寺・満蒙開拓平和記念館」に変更	
〃	園原の里	2,395 100.0	2,558 106.8	2,654 110.8	2,445 102.1	2,958 123.5	2,630 109.8	2,805 117.1	2,768 115.6	2,908 121.4	4,032 168.4	3,440 143.6	3,814 159.2	3,727 155.6	4,322 180.5	4,775 199.4	4,418 184.5	平成8年から新規	
〃	治部坂高原	1,771 100.0	1,719 97.1	1,324 74.8	1,305 73.7	1,698 95.9	1,841 104.0	1,842 104.0	1,476 83.3	1,441 81.4	1,362 76.9	1,147 64.8	1,262 71.3	982 55.4	1,113 62.8	1,163 65.7	1,142 64.5		
〃	あららぎ高原	1,446 100.0	1,493 103.3	1,419 98.1	1,257 86.9	1,411 97.6	1,144 79.1	934 64.6	970 67.1	904 62.5	902 62.4	901 62.3	817 56.5	602 41.6	616 42.6	624 43.2	445 30.8		
平谷村	平谷高原	837 100.0	916 109.4	782 93.4	676 80.8	803 95.9	643 76.8	607 72.5	620 74.1	625 74.7	718 85.8	754 90.1	702 83.9	588 70.3	652 77.9	662 79.1	528 63.1		
〃	信州平谷温泉	2,455 100.0	2,055 83.7	2,300 93.7	2,284 93.0	2,188 89.1	1,845 75.2	1,824 74.3	1,438 58.6	1,175 47.9	1,554 63.3	1,748 71.2	1,810 73.7	1,648 67.1	1,474 60.0	1,648 67.1	1,690 68.8	平成7年から新規	
根羽村	茶臼山高原	533 100.0	477 89.5	407 76.4	355 66.6	247 46.3	126 23.6	122 22.9	106 19.9	90 16.9	96 18.0	76 14.3	88 16.5	88 16.5	67 12.6	58 10.9	66 12.4		
〃	根羽川漁場	36 100.0	34 94.4	45 125.0	76 211.1	48 133.3	57 158.3	44 122.2	65 180.6	48 133.3	33 91.7	33 91.7	40 111.1	52 144.4	54 150.0	46 127.8	50 138.9		
〃	丸山高原	217 100.0	198 91.2	201 92.6	181 83.4	191 88.0	200 92.2	215 99.1	199 91.7	201 92.6	190 87.6	87 40.1	104 47.9	104 47.9	118 54.4	111 51.2	102 47.0		
〃	赤坂高原	1,335 100.0	1,266 94.8	1,242 93.0	863 64.6	815 61.0	773 57.9	720 53.9	788 59.0	842 63.1	877 65.7	771 57.8	895 67.0	790 59.2	723 54.2	631 47.3	622 46.6	平成10年から新規	
下条村	下条温泉郷 ・親田高原	4,486 100.0	3,461 77.2	3,244 72.3	3,375 75.2	3,279 73.1	3,274 73.0	3,310 73.8	2,950 65.8	3,435 76.6	3,173 70.7	3,469 77.3	3,599 80.2	3,629 80.9	3,502 78.1	3,413 76.1	3,273 73.0	平成6年名称を「親田高原・秋桜の湯」から「下条温泉郷・親田高原」に変更	
売木村	うるぎ自然休養村	1,624 100.0	1,602 98.6	1,537 94.6	1,405 86.5	1,326 81.7	1,173 72.2	1,200 73.9	1,130 69.6	1,194 73.5	1,216 74.9	1,200 73.9	1,354 83.4	1,455 89.6	1,247 76.8	1,124 69.2	1,232 75.9		
天龍村	和知野川 キャンプ場	208 100.0	197 94.7	248 119.2	228 109.6	278 133.7	307 147.6	286 137.5	312 150.0	322 154.8	210 101.0	234 112.5	269 129.3	210 101.0	221 106.3	224 107.7	220 105.8	平成6年から新規	
〃	天龍温泉 おきよめの湯	639 100.0	563 88.1	570 89.2	570 89.2	490 76.7	545 85.3	449 70.3	478 74.8	498 77.9	425 66.5	273 42.7	303 47.4	418 65.4	441 69.0	429 67.1	447 70.0	平成7年から新規	
泰阜村	万古溪谷	46 100.0	55 119.6	48 104.3	47 102.2	53 115.2	50 108.7	58 126.1	58 126.1	20 43.5	25 54.3	25 54.3	25 54.3	27 58.7	27 58.7	28 60.9	28 60.9		
〃	あいパーク やすおか	36 100.0	40 111.1	35 97.2	21 58.3	28 77.8	49 136.1	45 125.0	43 119.4	44 122.2	47 130.6	59 163.9	65 180.6	93 258.3	85 236.1	102 283.3	117 325.0	平成10年から新規	
喬木村	矢筈公園	47 100.0	47 100.0	47 100.0	47 100.0	45 95.7	46 97.9	44 93.6	60 127.7	68 144.7	68 144.7	67 142.6	63 134.0	59 125.5	67 142.6	56 119.1	36 76.6		
〃	阿島大藤	150 100.0	150 100.0	130 86.7	90 60.0	100 66.7	30 20.0	30 20.0	25 16.7	20 13.3	10 6.7	20 13.3	30 20.0	35 23.3	21 14.0	15 10.0	-	令和元年取消し	
〃	九十九谷森林公園	-	-	-	-	-	-	150 100.0	130 86.7	145 96.7	150 100.0	145 96.7	140 93.3	140 93.3	151 100.7	160 106.7	160 106.7	平成22年から新規	
豊丘村	三色藤泉龍院	20 100.0	-	-	-	-	-	-	-	-	-	-	-	-	-	-	-	-	平成17年取消し
〃	松茸の里 堀越	24 100.0	10 41.7	25 104.2	23 95.8	24 100.0	9 37.5	26 108.3	18 75.0	6 25.0	16 66.7	14 58.3	16 66.7	12 50.0	10 41.7	19 79.2	0 0.0		
〃	交流センターだいち	-	-	-	-	-	-	-	-	-	-	-	-	-	-	210 100.0	184 87.6	平成30年から新規	
〃	道の駅南信州 とよおかマルシェ	-	-	-	-	-	-	-	-	-	-	-	-	-	-	-	4,185 100.0	令和元年から新規	
大鹿村	南アルプス	245 100.0	245 100.0	223 91.0	223 91.0	215 87.8	216 88.2	216 88.2	216 88.2	224 91.4	224 91.4	224 91.4	222 90.6	228 93.1	226 92.2	222 90.6	224 91.4		
〃	小洪水系	659 100.0	661 100.3	648 98.3	637 96.7	622 94.4	617 93.6	608 92.3	587 89.1	578 87.7	571 86.6	540 81.9	548 83.2	540 81.9	538 81.6	535 81.2	758 115.0		

(上段:延利用者数(百人)、下段:対平成16年又は新規年比(%))

市町村名	観光地名	観光地延利用者数の推移																備考	
		16年	17年	18年	19年	20年	21年	22年	23年	24年	25年	26年	27年	28年	29年	30年	R元年		
南信州地域振興局計		46,717 <i>100.0</i>	44,785 <i>95.9</i>	43,959 <i>94.1</i>	42,754 <i>91.5</i>	42,676 <i>91.4</i>	45,801 <i>98.0</i>	38,811 <i>83.1</i>	38,345 <i>82.1</i>	38,414 <i>82.2</i>	39,385 <i>84.3</i>	38,636 <i>82.7</i>	42,938 <i>91.9</i>	38,554 <i>82.5</i>	38,844 <i>83.1</i>	37,504 <i>80.3</i>	40,482 <i>86.7</i>		
伊那路計		88,506 <i>100.0</i>	89,990 <i>101.7</i>	88,556 <i>100.1</i>	87,918 <i>99.3</i>	86,808 <i>98.1</i>	88,894 <i>100.4</i>	85,747 <i>96.9</i>	80,425 <i>90.9</i>	83,052 <i>93.8</i>	85,182 <i>96.2</i>	84,716 <i>95.7</i>	88,559 <i>100.1</i>	86,127 <i>97.3</i>	86,432 <i>97.7</i>	84,839 <i>95.9</i>	87,007 <i>98.3</i>		
木曾町	木曾駒高原	1,480 <i>100.0</i>	1,245 <i>84.1</i>	4,678 <i>316.1</i>	4,585 <i>309.8</i>	4,568 <i>308.6</i>	4,051 <i>273.7</i>	3,628 <i>245.1</i>	3,338 <i>225.5</i>	3,359 <i>227.0</i>	3,226 <i>218.0</i>	2,837 <i>191.7</i>	2,980 <i>201.4</i>	2,865 <i>193.6</i>	2,680 <i>181.1</i>	2,554 <i>172.6</i>	2,365 <i>159.8</i>	旧木曾福島町	
〃	木曾福島	3,837 <i>100.0</i>	3,984 <i>103.8</i>	3,866 <i>100.8</i>	3,852 <i>100.4</i>	3,921 <i>102.2</i>	3,561 <i>92.8</i>	4,160 <i>108.4</i>	4,513 <i>117.6</i>	4,786 <i>124.7</i>	4,980 <i>129.8</i>	4,971 <i>129.6</i>	4,999 <i>130.3</i>	4,759 <i>124.0</i>	4,809 <i>125.3</i>	4,789 <i>124.8</i>	4,498 <i>117.2</i>		
〃	木曾駒高原	3,496 <i>100.0</i>	3,444 <i>98.5</i>	-	-	-	-	-	-	-	-	-	-	-	-	-	-	-	平成18年から旧木曾福島町分を含める旧日義村
〃	德音寺院	89 <i>100.0</i>	155 <i>174.2</i>	215 <i>241.6</i>	140 <i>157.3</i>	112 <i>125.8</i>	107 <i>120.2</i>	91 <i>102.2</i>	91 <i>102.2</i>	85 <i>95.5</i>	80 <i>89.9</i>	66 <i>74.2</i>	45 <i>50.6</i>	53 <i>59.6</i>	51 <i>57.3</i>	39 <i>43.8</i>	35 <i>39.3</i>		
〃	開田高原	3,467 <i>100.0</i>	3,102 <i>89.5</i>	3,129 <i>90.3</i>	3,297 <i>95.1</i>	3,203 <i>92.4</i>	2,979 <i>85.9</i>	2,629 <i>75.8</i>	2,406 <i>69.4</i>	2,342 <i>67.6</i>	2,355 <i>67.9</i>	1,598 <i>46.1</i>	1,790 <i>51.6</i>	1,482 <i>42.7</i>	1,495 <i>43.1</i>	1,488 <i>42.9</i>	1,546 <i>44.6</i>	平成12年から「開田高原」を含める旧開田村	
〃	御嶽山	774 <i>100.0</i>	1,699 <i>219.5</i>	2,065 <i>266.8</i>	2,036 <i>263.0</i>	2,031 <i>262.4</i>	2,105 <i>272.0</i>	1,915 <i>247.4</i>	1,391 <i>179.7</i>	1,748 <i>225.8</i>	1,721 <i>222.4</i>	926 <i>119.6</i>	422 <i>54.5</i>	667 <i>86.2</i>	730 <i>94.3</i>	723 <i>93.4</i>	1,032 <i>133.3</i>	旧三岳村 平成22年から「御岳山」を「御嶽山」に変更	
〃	御嶽の里	760 <i>100.0</i>	736 <i>96.8</i>	745 <i>98.0</i>	732 <i>96.3</i>	706 <i>92.9</i>	650 <i>85.5</i>	524 <i>68.9</i>	522 <i>68.7</i>	462 <i>60.8</i>	475 <i>62.5</i>	383 <i>50.4</i>	317 <i>41.7</i>	334 <i>43.9</i>	279 <i>36.7</i>	303 <i>39.9</i>	372 <i>48.9</i>	平成9年から新規	
上松町	寝覚の床	2,201 <i>100.0</i>	2,481 <i>112.7</i>	1,933 <i>87.8</i>	1,939 <i>88.1</i>	2,595 <i>117.9</i>	2,310 <i>105.0</i>	2,010 <i>91.3</i>	2,113 <i>96.0</i>	1,904 <i>86.5</i>	1,818 <i>82.6</i>	1,420 <i>64.5</i>	522 <i>23.7</i>	604 <i>27.4</i>	918 <i>41.7</i>	582 <i>26.4</i>	580 <i>26.4</i>		
〃	木曾の棧	111 <i>100.0</i>	-	-	-	-	-	-	-	-	-	-	-	-	-	-	-	-	平成17年取消し
〃	中央アルプス 木曾駒ヶ岳	60 <i>100.0</i>	87 <i>145.0</i>	73 <i>121.7</i>	85 <i>141.7</i>	63 <i>105.0</i>	72 <i>120.0</i>	80 <i>133.3</i>	64 <i>106.7</i>	72 <i>120.0</i>	72 <i>120.0</i>	58 <i>96.7</i>	68 <i>113.3</i>	60 <i>100.0</i>	58 <i>96.7</i>	50 <i>83.3</i>	56 <i>93.3</i>		
〃	赤自然休養林	1,059 <i>100.0</i>	908 <i>85.7</i>	1,241 <i>117.2</i>	1,162 <i>109.7</i>	1,277 <i>120.6</i>	1,390 <i>131.3</i>	1,442 <i>136.2</i>	1,222 <i>115.4</i>	1,464 <i>138.2</i>	1,370 <i>129.4</i>	910 <i>85.9</i>	993 <i>93.8</i>	978 <i>92.4</i>	821 <i>77.5</i>	704 <i>66.5</i>	658 <i>62.1</i>		
南木曾町	田立の滝	138 <i>100.0</i>	120 <i>87.0</i>	65 <i>47.1</i>	69 <i>50.0</i>	13 <i>9.4</i>	20 <i>14.5</i>	8 <i>5.8</i>	99 <i>71.7</i>	104 <i>75.4</i>	103 <i>74.6</i>	67 <i>48.6</i>	51 <i>37.0</i>	31 <i>22.5</i>	30 <i>21.7</i>	39 <i>28.3</i>	49 <i>35.5</i>		
〃	妻籠宿	7,367 <i>100.0</i>	6,949 <i>94.3</i>	6,545 <i>88.8</i>	6,402 <i>86.9</i>	6,082 <i>82.6</i>	6,153 <i>83.5</i>	5,486 <i>74.5</i>	5,139 <i>69.8</i>	4,795 <i>65.1</i>	4,834 <i>65.6</i>	3,975 <i>54.0</i>	4,183 <i>56.8</i>	3,943 <i>53.5</i>	3,849 <i>52.2</i>	3,655 <i>49.6</i>	3,867 <i>52.5</i>		
〃	富貴畑高原 温泉郷	454 <i>100.0</i>	444 <i>97.8</i>	310 <i>68.3</i>	298 <i>65.6</i>	302 <i>66.5</i>	302 <i>66.5</i>	243 <i>53.5</i>	174 <i>38.3</i>	145 <i>31.9</i>	126 <i>27.8</i>	85 <i>18.7</i>	98 <i>21.6</i>	117 <i>25.8</i>	131 <i>28.9</i>	140 <i>30.8</i>	132 <i>29.1</i>	平成10年名称を「富貴畑」から「富貴畑高原温泉郷」に変更	
〃	柿其溪谷	117 <i>100.0</i>	131 <i>112.0</i>	137 <i>117.1</i>	137 <i>117.1</i>	140 <i>119.7</i>	157 <i>134.2</i>	149 <i>127.4</i>	155 <i>132.5</i>	165 <i>141.0</i>	163 <i>139.3</i>	145 <i>123.9</i>	148 <i>126.5</i>	148 <i>126.5</i>	149 <i>127.4</i>	138 <i>117.9</i>	135 <i>115.4</i>		
〃	南木曾山麓	166 <i>100.0</i>	157 <i>94.6</i>	151 <i>91.0</i>	153 <i>92.2</i>	158 <i>95.2</i>	174 <i>104.8</i>	169 <i>101.8</i>	152 <i>91.6</i>	156 <i>94.0</i>	159 <i>95.8</i>	140 <i>84.3</i>	157 <i>94.6</i>	145 <i>87.3</i>	170 <i>102.4</i>	169 <i>101.8</i>	184 <i>110.8</i>		
〃	南木曾温泉郷	897 <i>100.0</i>	840 <i>93.6</i>	732 <i>81.6</i>	669 <i>74.6</i>	654 <i>72.9</i>	594 <i>66.2</i>	567 <i>63.2</i>	464 <i>51.7</i>	483 <i>53.8</i>	481 <i>53.6</i>	414 <i>46.2</i>	420 <i>46.8</i>	412 <i>45.9</i>	378 <i>42.1</i>	1,121 <i>125.0</i>	1,847 <i>205.9</i>	平成10年から新規(「南木曾山麓」から分離)	
木祖村	やぶはら高原	1,692 <i>100.0</i>	1,802 <i>106.5</i>	1,419 <i>83.9</i>	1,404 <i>83.0</i>	1,605 <i>94.9</i>	1,450 <i>85.7</i>	1,935 <i>114.4</i>	2,454 <i>145.0</i>	2,435 <i>143.9</i>	2,462 <i>145.5</i>	2,262 <i>133.7</i>	2,372 <i>140.2</i>	2,182 <i>129.0</i>	2,351 <i>138.9</i>	2,481 <i>146.6</i>	2,458 <i>145.3</i>		
〃	鳥居峠	82 <i>100.0</i>	75 <i>91.5</i>	82 <i>100.0</i>	82 <i>100.0</i>	80 <i>97.6</i>	80 <i>97.6</i>	83 <i>101.2</i>	115 <i>140.2</i>	102 <i>124.4</i>	119 <i>145.1</i>	120 <i>146.3</i>	164 <i>200.0</i>	163 <i>198.8</i>	68 <i>82.9</i>	88 <i>107.3</i>	89 <i>108.5</i>		
〃	奥木曾湖	184 <i>100.0</i>	132 <i>71.7</i>	113 <i>61.4</i>	119 <i>64.7</i>	100 <i>54.3</i>	142 <i>77.2</i>	155 <i>84.2</i>	141 <i>76.6</i>	108 <i>58.7</i>	112 <i>60.9</i>	81 <i>44.0</i>	77 <i>41.8</i>	103 <i>56.0</i>	75 <i>40.8</i>	103 <i>56.0</i>	100 <i>54.3</i>	平成9年から新規	
王滝村	御岳山	567 <i>100.0</i>	566 <i>99.8</i>	579 <i>102.1</i>	570 <i>100.5</i>	568 <i>100.2</i>	541 <i>95.4</i>	603 <i>106.3</i>	576 <i>101.6</i>	606 <i>106.9</i>	650 <i>114.6</i>	471 <i>83.1</i>	85 <i>15.0</i>	159 <i>28.0</i>	150 <i>26.5</i>	173 <i>30.5</i>	175 <i>30.9</i>		
〃	御岳高原	3,096 <i>100.0</i>	2,710 <i>87.5</i>	2,506 <i>80.9</i>	2,682 <i>86.6</i>	2,238 <i>72.3</i>	2,140 <i>69.1</i>	2,336 <i>75.5</i>	2,118 <i>68.4</i>	2,217 <i>71.6</i>	2,387 <i>77.1</i>	2,058 <i>66.5</i>	877 <i>28.3</i>	1,334 <i>43.1</i>	1,234 <i>39.9</i>	1,219 <i>39.4</i>	1,212 <i>39.1</i>		
〃	王滝川溪谷	198 <i>100.0</i>	203 <i>102.5</i>	206 <i>104.0</i>	216 <i>109.1</i>	213 <i>107.6</i>	210 <i>106.1</i>	218 <i>110.1</i>	208 <i>105.1</i>	237 <i>119.7</i>	239 <i>120.7</i>	201 <i>101.5</i>	194 <i>98.0</i>	217 <i>109.6</i>	190 <i>96.0</i>	203 <i>102.5</i>	246 <i>124.2</i>		
大桑村	定勝寺	128 <i>100.0</i>	127 <i>99.2</i>	124 <i>96.9</i>	125 <i>97.7</i>	125 <i>97.7</i>	125 <i>97.7</i>	127 <i>99.2</i>	116 <i>90.6</i>	118 <i>92.2</i>	121 <i>94.5</i>	105 <i>82.0</i>	95 <i>74.2</i>	74 <i>57.8</i>	61 <i>47.7</i>	56 <i>43.8</i>	64 <i>50.0</i>		
〃	鹿ノ湯	51 <i>100.0</i>	51 <i>100.0</i>	51 <i>100.0</i>	52 <i>102.0</i>	52 <i>102.0</i>	52 <i>102.0</i>	52 <i>102.0</i>	45 <i>88.2</i>	45 <i>88.2</i>	42 <i>82.4</i>	27 <i>52.9</i>	24 <i>47.1</i>	28 <i>54.9</i>	23 <i>45.1</i>	-	-	平成30年取消し	
〃	阿寺溪谷	735 <i>100.0</i>	707 <i>96.2</i>	623 <i>84.8</i>	624 <i>84.9</i>	720 <i>98.0</i>	849 <i>115.5</i>	853 <i>116.1</i>	843 <i>114.7</i>	844 <i>114.8</i>	846 <i>115.1</i>	794 <i>108.0</i>	821 <i>111.7</i>	1,176 <i>160.0</i>	1,028 <i>139.9</i>	749 <i>101.9</i>	805 <i>109.5</i>		

(上段:延利用者数(百人)、下段:対平成16年又は新規年比(%))

市町村名	観 光 地 名	観 光 地 延 利 用 者 数 の 推 移																備 考
		16年	17年	18年	19年	20年	21年	22年	23年	24年	25年	26年	27年	28年	29年	30年	R元年	
大桑村	中央アルプス空木岳・南駒ヶ岳・越百山	28 100.0	28 100.0	24 85.7	32 114.3	43 153.6	43 153.6	43 153.6	39 139.3	39 139.3	39 139.3	30 107.1	34 121.4	48 171.4	43 153.6	43 153.6	23 82.1	平成30年名称を「伊奈川渓谷」から「中央アルプス空木岳・南駒ヶ岳・越百山」に変更
〃	のぞきど高原	371 100.0	270 72.8	180 48.5	82 22.1	79 21.3	79 21.3	56 15.1	38 10.2	36 9.7	42 11.3	33 8.9	31 8.4	35 9.4	29 7.8	29 7.8	19 5.1	
檜川村	奈良井宿	3,656 100.0	-	-	-	-	-	-	-	-	-	-	-	-	-	-	-	(平成17年から檜川村が塩尻市に編入)
〃	平沢	1,438 100.0	-	-	-	-	-	-	-	-	-	-	-	-	-	-	-	(平成17年から檜川村が塩尻市に編入)
山口村※	馬籠宿	3,886 100.0	161 4.1	-	-	-	-	-	-	-	-	-	-	-	-	-	-	(平成17年3月から岐阜県)
〃	賤母森林公園	2,623 100.0	208 7.9	-	-	-	-	-	-	-	-	-	-	-	-	-	-	(平成17年3月から岐阜県、平成8年から調査対象地域の変更)
木曾路(木曾地域振興局)計		45,208 100.0	33,522 74.2	31,792 70.3	31,544 69.8	31,648 70.0	30,336 67.1	29,562 65.4	28,536 63.1	28,857 63.8	29,022 64.2	24,177 53.5	21,967 48.6	22,117 48.9	21,800 48.2	21,638 47.9	22,547 49.9	
松本市	松本城	6,646 100.0	6,621 99.6	6,712 101.0	7,954 119.7	7,697 115.8	8,432 126.9	8,777 132.1	9,161 137.8	8,504 128.0	8,486 127.7	8,795 132.3	9,271 139.5	9,893 148.9	9,214 138.6	8,877 133.6	9,123 137.3	
〃	美ヶ原温泉郷	7,003 100.0	6,921 98.8	6,927 98.9	7,077 101.1	6,608 94.4	6,360 90.8	6,138 87.6	6,559 93.7	6,087 86.9	5,613 80.2	5,410 77.3	5,720 81.7	5,544 79.2	5,346 76.3	5,257 75.1	5,158 73.7	
〃	崖の湯温泉	68 100.0	40 58.8	28 41.2	28 41.2	28 41.2	28 41.2	-	-	-	-	-	-	-	-	-	-	平成22年取消し
〃	美ヶ原高原	5,726 100.0	6,397 111.7	5,907 103.2	7,017 122.5	6,265 109.4	6,469 113.0	6,273 109.6	6,873 120.0	6,285 109.8	5,967 104.2	5,712 99.8	5,367 93.7	4,538 79.3	5,258 91.8	5,586 97.6	4,918 85.9	
〃	浅間温泉	6,758 100.0	6,423 95.0	6,224 92.1	6,181 91.5	5,736 84.9	5,821 86.1	6,131 90.7	6,463 95.6	6,382 94.4	6,537 96.7	6,573 97.3	6,639 98.2	6,580 97.4	6,443 95.3	6,320 93.5	5,959 88.2	
〃	美鈴湖	814 100.0	799 98.2	752 92.4	800 98.3	758 93.1	936 115.0	1,011 124.2	1,108 136.1	915 112.4	957 117.6	773 95.0	664 81.6	642 78.9	762 93.6	726 89.2	647 79.5	
〃	扉温泉	1,194 100.0	1,120 93.8	1,092 91.5	1,198 100.3	1,112 93.1	1,078 90.3	1,035 86.7	998 83.6	969 81.2	1,068 89.4	1,005 84.2	1,008 84.4	1,015 85.0	1,039 87.0	1,031 86.3	946 79.2	平成8年から新規
〃	福寿草の里	1,276 100.0	904 70.8	816 63.9	598 46.9	552 43.3	539 42.2	480 37.6	578 45.3	643 50.4	676 53.0	395 31.0	413 32.4	359 28.1	531 41.6	499 39.1	473 37.1	平成7年から新規
〃	奈川温泉	576 100.0	512 88.9	455 79.0	257 44.6	260 45.1	255 44.3	231 40.1	274 47.6	286 49.7	334 58.0	343 59.5	363 63.0	338 58.7	316 54.9	303 52.6	326 56.6	
〃	奈川渡ダム	675 100.0	693 102.7	538 79.7	580 85.9	567 84.0	576 85.3	591 87.6	-	-	-	-	-	-	-	-	-	平成23年取消し
〃	野麦峠	597 100.0	585 98.0	268 44.9	-	-	-	-	-	-	-	-	-	-	-	-	-	平成19年取消し
〃	奈川高原	789 100.0	849 107.6	805 102.0	858 108.7	828 104.9	796 100.9	726 92.0	1,286 163.0	973 123.3	1,006 127.5	907 115.0	974 123.4	854 108.2	940 119.1	916 116.1	862 109.3	平成9年名称を「野麦峠スキー場」から「奈川高原」に変更
〃	上高地	15,463 100.0	14,483 93.7	15,429 99.8	15,497 100.2	15,471 100.1	13,073 84.5	14,235 92.1	13,009 84.1	13,738 88.8	13,845 89.5	12,778 82.6	12,367 80.0	12,328 79.7	12,260 79.3	12,381 80.1	12,406 80.2	
〃	乗鞍高原	5,935 100.0	5,523 93.1	5,443 91.7	5,460 92.0	5,216 87.9	5,288 89.1	5,060 85.3	4,665 78.6	4,822 81.2	5,157 86.9	4,926 83.0	5,007 84.4	4,705 79.3	4,808 81.0	4,698 79.2	4,526 76.3	平成6年名称を「乗鞍」から「乗鞍高原」に変更
〃	白骨温泉	3,577 100.0	2,785 77.9	2,993 83.7	3,053 85.4	2,801 78.3	2,440 68.2	2,302 64.4	2,278 63.7	2,269 63.4	2,615 73.1	2,539 71.0	2,613 73.1	2,442 68.3	2,310 64.6	2,195 61.4	2,413 67.5	
〃	くだもの 道祖神の里	604 100.0	606 100.3	627 103.8	629 104.1	977 161.8	1,010 167.2	909 150.5	985 163.1	932 154.3	946 156.6	945 156.5	938 155.3	1,216 201.3	1,272 210.6	1,297 214.7	1,335 221.0	平成12年から新規
〃	竜せせらぎの 島温泉	-	-	-	-	875 100.0	869 99.3	791 90.4	699 79.9	692 79.1	700 80.0	703 80.3	751 85.8	707 80.8	730 83.4	653 74.6	673 76.9	平成20年から新規
塩尻市	高ボッチ高原	891 100.0	1,052 118.1	1,089 122.2	1,172 131.5	1,205 135.2	1,251 140.4	1,213 136.1	1,255 140.9	1,345 151.0	1,418 159.1	1,439 161.5	1,584 177.8	1,607 180.4	1,624 182.3	1,645 184.6	1,667 187.1	
〃	平出遺跡	515 100.0	423 82.1	313 60.8	414 80.4	233 45.2	226 43.9	176 34.2	172 33.4	196 38.1	207 40.2	329 63.9	346 67.2	368 71.5	242 47.0	322 62.5	335 65.0	

※旧木曾郡山口村については、平成17年2月分まで計上している。

(上段:延利用者数(百人)、下段:対平成16年又は新規年比(%))

市町村名	観光地名	観光地延利用者数の推移																備考
		16年	17年	18年	19年	20年	21年	22年	23年	24年	25年	26年	27年	28年	29年	30年	R元年	
塩尻市	みどり湖	422 100.0	431 102.1	366 86.7	345 81.8	340 80.6	353 83.6	369 87.4	335 79.4	260 61.6	177 41.9	166 39.3	177 41.9	165 39.1	147 34.8	133 31.5	81 19.2	
〃	チロルの森	1,186 100.0	1,359 114.6	1,075 90.6	1,039 87.6	921 77.7	891 75.1	751 63.3	801 67.5	756 63.7	857 72.3	726 61.2	843 71.1	683 57.6	800 67.5	772 65.1	682 57.5	平成11年から新規
〃	奈良井宿	-	2,935 100.0	4,766 162.4	3,801 129.5	3,884 132.3	4,057 138.2	4,046 137.9	7,231 246.4	6,332 215.7	6,522 222.2	5,324 181.4	5,646 192.4	5,811 198.0	6,228 212.2	6,232 212.3	5,932 202.1	(平成17年檜川村が塩尻市に編入)
〃	平沢	-	862 100.0	2,272 263.6	1,338 155.2	1,323 153.5	1,331 154.4	1,355 157.2	1,526 177.0	1,028 119.3	838 97.2	725 84.1	808 93.7	750 87.0	722 83.8	736 85.4	691 80.2	(平成17年檜川村が塩尻市に編入)
〃	桔梗ヶ原ワインバレー	-	-	-	-	-	-	-	-	-	-	-	-	-	-	1,608 100.0	1,683 104.7	平成30年から新規
安曇野市	とよしな「安曇野の里」	1,783 100.0	1,886 105.8	2,026 113.6	2,085 116.9	2,117 118.7	2,344 131.5	2,589 145.2	2,576 144.5	2,375 133.2	2,296 128.8	-	-	-	-	-	-	平成26年から「安曇野湧水群」に含める
〃	中房	527 100.0	585 111.0	219 41.6	504 95.6	535 101.5	633 120.1	510 96.8	522 99.1	482 91.5	497 94.3	364 69.1	372 70.6	377 71.5	482 91.5	460 87.3	464 88.0	平成17年名称を「中房温泉」から「中房」に変更
〃	アルプス銀座	701 100.0	692 98.7	525 74.9	680 97.0	596 85.0	663 94.6	588 83.9	828 118.1	1,067 152.2	1,013 144.5	945 134.8	1,004 143.2	894 127.5	922 131.5	898 128.1	982 140.1	
〃	ほりがね道の駅・楡の里	-	-	-	-	-	-	-	-	-	-	6,718 100.0	8,210 122.2	8,184 121.8	8,328 124.0	8,262 123.0	8,087 120.4	平成26年から新規
〃	穂高まちなか	-	-	-	-	-	-	-	-	-	-	878 100.0	837 95.3	888 101.1	860 97.9	816 92.9	658 74.9	平成26年から新規
〃	安曇野湧水群	-	-	-	-	-	-	-	-	-	-	16,755 100.0	17,581 104.9	17,821 106.4	16,157 96.4	15,536 92.7	14,532 86.7	平成26年から新規
〃	安曇野穂高温泉郷	4,151 100.0	4,098 98.7	7,287 175.5	9,119 219.7	9,828 236.8	10,637 256.3	10,124 243.9	11,843 285.3	11,246 270.9	11,541 278.0	15,261 367.6	14,212 342.4	15,405 371.1	16,639 400.8	16,720 402.8	15,827 381.3	平成26年名称を「穂高温泉郷」から「安曇野穂高温泉郷」に変更
〃	烏川渓谷	-	-	-	-	-	-	-	-	-	-	6,877 100.0	6,618 96.2	6,333 92.1	7,161 104.1	7,717 112.2	7,941 115.5	平成26年から新規
〃	碌山美術館・わさび畑周辺	9,531 100.0	9,885 103.7	10,160 106.6	11,108 116.5	11,180 117.3	11,934 125.2	11,692 122.7	17,084 179.2	13,799 144.8	13,262 139.1	-	-	-	-	-	-	平成26年から「穂高まちなか」に含める
〃	黒沢	2,578 100.0	2,497 96.9	2,582 100.2	2,744 106.4	2,593 100.6	2,418 93.8	2,121 82.3	2,074 80.4	2,198 85.3	1,998 77.5	250 9.7	252 9.8	266 10.3	214 8.3	1,480 57.4	1,334 51.7	平成26年名称を「室山公園アグリパーク」から「黒沢」に変更
〃	須砂渡	2,792 100.0	2,752 98.6	2,106 75.4	2,632 94.3	2,402 86.0	2,308 82.7	2,023 72.5	2,285 81.8	1,697 60.8	2,433 87.1	-	-	-	-	-	-	平成26年から「烏川渓谷」に含める
〃	長峰山	336 100.0	312 92.9	413 122.9	624 185.7	667 198.5	644 191.7	565 168.2	579 172.3	520 154.8	503 149.7	118 35.1	102 30.4	120 35.7	120 35.7	102 30.4	108 32.1	平成8年から新規
〃	龍門湖公園・あやめ公園	1,522 100.0	1,614 106.0	1,747 114.8	967 63.5	1,002 65.8	1,039 68.3	1,037 68.1	1,271 83.5	466 30.6	568 37.3	-	-	-	-	-	-	平成12年から新規 平成26年取消し
〃	国営アルプスあづみ野公園	-	2,201 100.0	2,353 106.9	2,793 126.9	2,804 127.4	2,863 130.1	2,977 135.3	3,416 155.2	2,856 129.8	2,534 115.1	-	-	-	-	-	-	平成17年から新規 平成26年から「烏川渓谷」に含める
麻績村	聖高原	1,501 100.0	1,495 99.6	1,483 98.8	1,434 95.5	1,070 71.3	929 61.9	702 46.8	666 44.4	746 49.7	757 50.4	670 44.6	688 45.8	639 42.6	644 42.9	640 42.6	631 42.0	
生坂村	山清路	142 100.0	133 93.7	119 83.8	106 74.6	69 48.6	64 45.1	60 42.3	59 41.5	59 41.5	59 41.5	57 40.1	56 39.4	56 39.4	58 40.8	61 43.0	61 43.0	
山形村	清水高原	346 100.0	359 103.8	358 103.5	352 101.7	314 90.8	237 68.5	202 58.4	245 70.8	243 70.2	249 72.0	235 67.9	258 74.6	189 54.6	206 59.5	264 76.3	220 63.6	
朝日村	サラダの里・朝日村	437 100.0	431 98.6	437 100.0	440 100.7	369 84.4	367 84.0	303 69.3	357 81.7	347 79.4	357 81.7	333 76.2	344 78.7	377 86.3	376 86.0	426 97.5	394 90.2	
筑北村	差切峡	108 100.0	107 99.1	107 99.1	105 97.2	83 76.9	78 72.2	77 71.3	60 55.6	60 55.6	60 55.6	57 52.8	40 37.0	27 25.0	23 21.3	18 16.7	19 17.6	
〃	冠着山	142 100.0	135 95.1	135 95.1	135 95.1	107 75.4	104 73.2	107 75.4	107 75.4	106 74.6	106 74.6	94 66.2	85 59.9	56 39.4	34 23.9	-	-	平成30年取消し
〃	修那羅山	802 100.0	798 99.5	798 99.5	782 97.5	679 84.7	667 83.2	669 83.4	669 83.4	660 82.3	660 82.3	566 70.6	412 51.4	406 50.6	112 14.0	93 11.6	30 3.7	
〃	聖山高原 四十八曲峠	125 100.0	122 97.6	122 97.6	115 92.0	-	-	-	-	-	-	-	-	-	-	-	-	平成20年取消し
松本地域振興局計		88,239 100.0	92,425 104.7	97,874 110.9	102,021 115.6	100,072 113.4	100,008 113.3	98,946 112.1	110,897 125.7	102,341 116.0	102,819 116.5	110,691 125.4	112,570 127.6	112,583 127.6	113,328 128.4	115,680 131.1	112,124 127.1	

(上段:延利用者数(百人)、下段:対平成16年又は新規年比(%))

市町村名	観光地名	観光地延利用者数の推移																備考	
		16年	17年	18年	19年	20年	21年	22年	23年	24年	25年	26年	27年	28年	29年	30年	R元年		
大町市	大町温泉郷	5,673	5,497	5,515	5,479	5,467	-	-	-	-	-	-	-	-	-	-	-	-	平成21年から「大町温泉郷」「高瀬溪谷」に分割
〃	高瀬溪谷	100.0	96.9	97.2	96.6	96.4	-	-	-	-	-	-	-	-	-	-	-	-	平成21年から新規
〃	大町温泉郷	-	-	-	-	-	6,150	5,958	5,780	5,897	5,596	5,120	5,169	4,410	4,523	4,415	4,462	-	平成21年から新規
〃	高瀬溪谷	-	-	-	-	-	100.0	96.9	94.0	95.9	91.0	83.3	84.0	71.7	73.5	71.8	72.6	-	平成21年から新規
〃	高瀬溪谷	-	-	-	-	-	1,348	1,309	1,147	1,111	1,151	944	1,053	916	1,203	1,106	1,188	-	平成21年から新規
〃	大町市街地	1,435	1,235	1,247	1,243	1,405	1,328	1,451	1,521	1,426	1,231	1,443	1,433	1,426	1,479	1,352	1,477	-	
〃	・東山公園	100.0	86.1	86.9	86.6	97.9	92.5	101.1	106.0	99.4	85.8	100.6	99.9	99.4	103.1	94.2	102.9	-	
〃	黒部ダム	10,468	10,398	10,372	9,777	10,120	11,111	10,208	8,643	8,878	9,914	9,193	10,094	9,306	9,372	10,481	9,011	-	
〃	後立山	100.0	99.3	99.1	93.4	96.7	106.1	97.5	82.6	84.8	94.7	87.8	96.4	88.9	89.5	100.1	86.1	-	
〃	後立山	688	646	568	710	765	670	763	786	860	873	883	838	739	780	758	782	-	
〃	仁科三湖	100.0	93.9	82.6	103.2	111.2	97.4	110.9	114.2	125.0	126.9	128.3	121.8	107.4	113.4	110.2	113.7	-	
〃	仁科三湖	10,395	10,239	9,933	8,862	8,991	8,665	8,425	6,923	7,637	7,414	7,005	7,087	7,737	7,343	7,295	7,314	-	
〃	鷹狩高原	100.0	98.5	95.6	85.3	86.5	83.4	81.0	66.6	73.5	71.3	67.4	68.2	74.4	70.6	70.2	70.4	-	
〃	鷹狩高原	457	482	935	920	916	879	826	773	259	539	490	461	417	428	401	389	-	平成8年から新規
〃	鷹狩高原	100.0	105.5	204.6	201.3	200.4	192.3	180.7	169.1	56.7	117.9	107.2	100.9	91.2	93.7	87.7	85.1	-	
〃	新行高原	145	151	254	328	410	412	413	432	380	351	356	363	320	303	323	262	-	
〃	新行高原	100.0	104.1	175.2	226.2	282.8	284.1	284.8	297.9	262.1	242.1	245.5	250.3	220.7	209.0	222.8	180.7	-	
〃	ぽかぽかランド	1,307	1,204	993	703	975	1,011	891	837	820	773	720	107	336	690	631	650	-	平成10年から新規
〃	美麻	100.0	92.1	76.0	53.8	74.6	77.4	68.2	64.0	62.7	59.1	55.1	8.2	25.7	52.8	48.3	49.7	-	
〃	国営アルプスあづみの公園	-	-	-	-	-	1,464	1,254	1,530	1,733	1,307	1,402	1,668	1,641	1,609	1,617	1,630	-	平成21年から新規
〃	大町・松川地区	-	-	-	-	-	100.0	85.7	104.5	118.4	89.3	95.8	113.9	112.1	109.9	110.5	111.3	-	
池田町	花とハーブの里	1,912	1,889	1,539	1,717	1,888	2,219	2,628	3,474	2,804	2,628	2,675	2,906	2,937	3,084	3,147	2,998	-	平成6年から新規、平成7年から名称を「ハーブセンター・夢農場」から「花とハーブの里」に変更
〃	大峰高原	100.0	98.8	80.5	89.8	98.7	116.1	137.4	181.7	146.7	137.4	139.9	152.0	153.6	161.3	164.6	156.8	-	
〃	大峰高原	228	248	389	507	464	424	444	523	877	513	759	792	710	448	599	453	-	
〃	大峰高原	100.0	108.8	170.6	222.4	203.5	186.0	194.7	229.4	384.6	225.0	332.9	347.4	311.4	196.5	262.7	198.7	-	
〃	池田町立美術館	387	344	326	487	512	511	449	458	407	448	456	463	457	516	705	572	-	平成7年から新規
〃	あづみの野	100.0	88.9	84.2	125.8	132.3	132.0	116.0	118.3	105.2	115.8	117.8	119.6	118.1	133.3	182.2	147.8	-	
松川村	安曇野の里	5,636	5,625	5,739	5,658	5,241	5,518	5,391	6,141	5,611	5,585	5,394	5,714	5,386	6,203	6,346	5,711	-	「馬羅尾天狗岩温泉」(平成6年新規)と「馬羅尾高原清流の森」(平成6年新規)を、平成10年から「安曇野すずむしの里」の名称で一本化
〃	安曇野の里	100.0	99.8	101.8	100.4	93.0	97.9	95.7	109.0	99.6	99.1	95.7	101.4	95.6	110.1	112.6	101.3	-	
白馬村	白馬山麓	26,670	27,078	25,837	24,633	24,993	22,228	21,328	22,420	23,573	23,961	22,104	22,708	20,197	21,556	21,791	23,764	-	
〃	白馬山麓	100.0	101.5	96.9	92.4	93.7	83.3	80.0	84.1	88.4	89.8	82.9	85.1	75.7	80.8	81.7	89.1	-	
〃	白馬連峰	636	547	424	423	377	335	337	343	413	399	353	382	306	355	306	349	-	
〃	白馬連峰	100.0	86.0	66.7	66.5	59.3	52.7	53.0	53.9	64.9	62.7	55.5	60.1	48.1	55.8	48.1	54.9	-	
小谷村	梅池高原	5,431	5,612	5,210	5,810	5,856	5,726	5,456	5,767	5,731	5,807	5,437	5,618	5,163	5,211	5,279	4,973	-	
〃	梅池高原	100.0	103.3	95.9	107.0	107.8	105.4	100.5	106.2	105.5	106.9	100.1	103.4	95.1	95.9	97.2	91.6	-	
〃	白馬乗鞍	1,361	1,350	1,179	1,170	1,285	1,184	1,128	1,025	1,054	1,087	1,195	1,225	1,162	1,067	1,053	1,005	-	
〃	白馬乗鞍	100.0	99.2	86.6	86.0	94.4	87.0	82.9	75.3	77.4	79.9	87.8	90.0	85.4	78.4	77.4	73.8	-	
〃	白馬コルチナ	2,125	2,367	2,101	2,098	2,181	2,170	2,178	2,393	2,643	2,695	2,597	2,566	2,395	2,350	2,339	1,980	-	
〃	白馬コルチナ	100.0	111.4	98.9	98.7	102.6	102.1	102.5	112.6	124.4	126.8	122.2	120.8	112.7	110.6	110.1	93.2	-	
〃	小谷温泉	740	725	583	549	472	523	464	356	352	258	252	219	182	164	227	191	-	
〃	小谷温泉	100.0	98.0	78.8	74.2	63.8	70.7	62.7	48.1	47.6	34.9	34.1	29.6	24.6	22.2	30.7	25.8	-	
〃	姫川温泉	155	159	172	174	200	202	136	98	99	67	60	57	71	52	62	80	-	
〃	姫川温泉	100.0	102.6	111.0	112.3	129.0	130.3	87.7	63.2	63.9	43.2	38.7	36.8	45.8	33.5	40.0	51.6	-	
北アルプス地域振興局計		75,849	75,796	73,316	71,248	72,518	74,078	71,437	71,370	72,565	72,597	68,838	70,923	66,214	68,736	70,233	69,241	-	
北アルプス地域振興局計		100.0	99.9	96.7	93.9	95.6	97.7	94.2	94.1	95.7	95.7	90.8	93.5	87.3	90.6	92.6	91.3	-	
日本アルプス計		164,088	168,221	171,190	173,269	172,590	174,086	170,383	182,267	174,906	175,416	179,529	183,493	178,797	182,064	185,913	181,365	-	
日本アルプス計		100.0	102.5	104.3	105.6	105.2	106.1	103.8	111.1	106.6	106.9	109.4	111.8	109.0	111.0	113.3	110.5	-	

(上段:延利用者数(百人)、下段:対平成16年又は新規年比(%))

市町村名	観光地名	観光地延利用者数の推移																	備考
		16年	17年	18年	19年	20年	21年	22年	23年	24年	25年	26年	27年	28年	29年	30年	R元年		
長野市	善光寺	61,002 100.0	58,771 96.3	58,973 96.7	65,424 107.2	65,621 107.6	118,758 194.7	60,942 99.9	60,742 99.6	62,632 102.7	65,318 107.1	60,997 100.0	122,828 201.4	64,849 106.3	64,214 105.3	62,856 103.0	62,711 102.8		
"	飯綱高原	8,434 100.0	7,815 92.7	7,454 88.4	6,889 81.7	8,465 100.4	7,822 92.7	8,555 101.4	8,066 95.6	8,253 97.9	9,747 115.6	8,925 105.8	12,136 143.9	10,464 124.1	12,102 143.5	12,389 146.9	14,145 167.7		
"	松代	8,093 100.0	6,092 75.3	6,121 75.6	7,072 87.4	5,498 67.9	6,068 75.0	6,079 75.1	5,284 65.3	5,106 63.1	5,406 66.8	4,949 61.2	7,199 89.0	10,800 133.4	6,647 82.1	5,913 73.1	4,048 50.0		
"	川中島	2,827 100.0	1,355 47.9	1,701 60.2	16,347 578.2	1,798 63.6	2,440 86.3	1,996 70.6	2,742 97.0	3,057 108.1	2,460 87.0	2,655 93.9	3,042 107.6	3,087 109.2	3,175 112.3	2,948 104.3	3,057 108.1		
"	恐竜公園	3,347 100.0	3,587 107.2	3,510 104.9	3,049 91.1	2,816 84.1	3,475 103.8	3,296 98.5	3,474 103.8	-	-	-	-	-	-	-	-	平成24年から「篠ノ井」に含める	
"	篠ノ井	-	-	-	-	-	-	-	-	3,462 100.0	3,721 107.5	3,117 90.0	3,519 101.6	3,134 90.5	2,596 75.0	2,820 81.5	2,826 81.6	平成24年から新規	
"	エムウェーブ	3,970 100.0	4,978 125.4	4,444 111.9	4,333 109.1	4,095 103.1	3,708 93.4	4,044 101.9	3,883 97.8	-	-	-	-	-	-	-	-	平成12年から新規 平成24年取消し	
"	聖山高原	381 100.0	239 62.7	299 78.5	313 82.2	318 83.5	381 100.0	427 112.1	459 120.5	415 108.9	397 104.2	386 101.3	403 105.8	362 95.0	387 101.6	364 95.5	369 96.9		
"	りんごの湯	-	-	1,731 100.0	1,407 81.3	1,425 82.3	1,354 78.2	1,281 74.0	1,069 61.8	-	-	-	-	-	-	-	-	平成18年から新規 平成24年から「豊野」に含める	
"	豊野	-	-	-	-	-	-	-	-	1,004 100.0	1,046 104.2	1,100 109.6	1,042 103.8	1,025 102.1	1,012 100.8	946 94.2	776 77.3	平成24年から新規	
"	戸隠高原	9,957 100.0	10,120 101.6	10,060 101.0	10,865 109.1	10,905 109.5	10,769 108.2	12,315 123.7	12,338 123.9	11,859 119.1	11,683 117.3	11,898 119.5	16,179 162.5	15,827 159.0	14,953 150.2	15,791 158.6	13,605 136.6		
"	奥裾花峡 戸隠西高原	1,071 100.0	1,061 99.1	1,271 118.7	1,545 144.3	1,271 118.7	1,437 134.2	1,318 123.1	1,228 114.7	-	-	-	-	-	-	-	-	平成24年名称を「奥裾花峡戸隠西高原」から「鬼無里」に変更	
"	琅鶴湖	109 100.0	109 100.0	408 374.3	266 244.0	244 223.9	306 280.7	453 415.6	469 430.3	-	-	-	-	-	-	-	-	平成24年から「信州新町」に含める	
"	左右高原	21 100.0	22 104.8	10 47.6	-	-	-	-	-	-	-	-	-	-	-	-	-	平成10年名称を「青少年旅行村」から「左右高原」に変更。平成19年取消し	
"	不動温泉 と仏	647 100.0	740 114.4	702 108.5	718 111.0	675 104.3	632 97.7	643 99.4	671 103.7	-	-	-	-	-	-	-	-	平成24年から「信州新町」に含める	
"	やきもち ・虫倉山	116 100.0	186 160.3	156 134.5	170 146.6	189 162.9	183 157.8	160 137.9	143 123.3	-	-	-	-	-	-	-	-	平成8年から新規。平成10年名称を「やきもち家」から「やきもち家・虫倉山」に変更。平成24年から「中条」に含める	
"	鬼無里	-	-	-	-	-	-	-	-	1,092 100.0	1,090 99.8	785 71.9	1,007 92.2	659 60.3	611 56.0	766 70.1	671 61.4	平成24年から新規	
"	信州新町	-	-	-	-	-	-	-	-	1,659 100.0	1,623 97.8	1,586 95.6	1,630 98.3	1,544 93.1	1,527 92.0	1,531 92.3	1,465 88.3	平成24年から新規	
"	中条	-	-	-	-	-	-	-	-	424 100.0	480 113.2	500 117.9	505 119.1	484 114.2	437 103.1	430 101.4	372 87.7	平成24年から新規	
須坂市	峰の原高原	1,235 100.0	1,018 82.4	1,018 82.4	1,229 99.5	2,080 168.4	2,211 179.0	2,618 212.0	1,661 134.5	1,753 141.9	1,884 152.6	1,822 147.5	1,794 145.3	1,745 141.3	1,711 138.5	1,718 139.1	1,303 105.5		
"	仙仁温泉	488 100.0	483 99.0	404 82.8	447 91.6	457 93.6	450 92.2	420 86.1	534 109.4	557 114.1	531 108.8	520 106.6	538 110.2	535 109.6	502 102.9	517 105.9	526 107.8		
"	臥竜公園	3,435 100.0	5,875 171.0	6,745 196.4	7,172 208.8	6,674 194.3	6,844 199.2	6,033 175.6	5,919 172.3	6,516 189.7	6,265 182.4	6,340 184.6	6,200 180.5	5,489 159.8	5,574 162.3	5,136 149.5	5,123 149.1		
"	須坂温泉	1,578 100.0	2,024 128.3	2,049 129.8	2,008 127.2	1,789 113.4	1,755 111.2	1,696 107.5	1,686 106.8	1,634 103.5	1,722 109.1	1,661 105.3	1,621 102.7	1,463 92.7	1,272 80.6	982 62.2	840 53.2		
"	蔵の町並み	998 100.0	948 95.0	983 98.5	946 94.8	970 97.2	964 96.6	863 86.5	731 73.2	856 85.8	783 78.5	589 59.0	542 54.3	395 39.6	375 37.6	388 38.9	370 37.1	平成7年から新規	
千曲市	おばすて 毎の月	139 100.0	155 111.5	153 110.1	187 134.5	305 219.4	284 204.3	406 292.1	435 312.9	414 297.8	457 328.8	457 328.8	528 379.9	428 307.9	516 371.2	543 390.6	562 404.3	平成9年名称を「姨捨山田毎の月」から「おばすて田毎の月」に変更	
"	武水別神社	603 100.0	870 144.3	942 156.2	915 151.7	880 145.9	1,155 191.5	1,120 185.7	1,460 242.1	1,461 242.3	1,250 207.3	970 160.9	1,357 225.0	1,545 256.2	1,334 221.2	1,064 176.5	1,451 240.6		
"	千曲高原	58 100.0	234 403.4	226 389.7	209 360.3	275 474.1	153 263.8	126 217.2	182 313.8	174 300.0	217 374.1	182 313.8	225 387.9	101 174.1	204 351.7	133 229.3	218 375.9		
"	あんずの里	1,910 100.0	2,300 120.4	2,240 117.3	2,120 111.0	2,335 122.3	2,124 111.2	1,863 97.5	1,127 59.0	1,630 85.3	1,400 73.3	1,950 102.1	1,200 62.8	1,650 86.4	1,200 62.8	1,150 60.2	1,430 74.9		

(上段:延利用者数(百人)、下段:対平成16年又は新規年比(%))

市町村名	観光地名	観光地延利用者数の推移																備考	
		16年	17年	18年	19年	20年	21年	22年	23年	24年	25年	26年	27年	28年	29年	30年	R元年		
千曲市	科野の里歴史公園	342 100.0	359 105.0	357 104.4	402 117.5	717 209.6	728 212.9	493 144.2	951 278.1	803 234.8	874 255.6	649 189.8	683 199.7	708 207.0	795 232.5	654 191.2	528 154.4	平成8年名称を「森將軍塚古墳」から「科野の里歴史公園」に変更	
〃	上山田温泉	8,703 100.0	8,625 99.1	8,569 98.5	8,306 95.4	7,604 87.4	7,301 83.9	6,734 77.4	6,853 78.7	-	-	-	-	-	-	-	-	平成24年から「戸倉上山田温泉」に含める	
〃	城山史跡公園	86 100.0	68 79.1	110 127.9	383 445.3	210 244.2	160 186.0	142 165.1	174 202.3	165 191.9	149 173.3	137 159.3	144 167.4	200 232.6	156 181.4	137 159.3	126 146.5	平成9年から新規	
〃	戸倉温泉	1,478 100.0	1,526 103.2	2,076 140.5	2,176 147.2	2,054 139.0	1,858 125.7	1,897 128.3	1,888 127.7	-	-	-	-	-	-	-	-	平成24年から「戸倉上山田温泉」に含める	
〃	新戸倉温泉	1,879 100.0	1,940 103.2	2,049 109.0	1,924 102.4	1,938 103.1	1,932 102.8	1,939 103.2	1,860 99.0	-	-	-	-	-	-	-	-	平成24年から「戸倉上山田温泉」に含める	
〃	戸倉上山田温泉	-	-	-	-	-	-	-	-	10,639 100.0	10,385 97.6	9,509 89.4	9,810 92.2	11,230 105.6	10,020 94.2	9,700 91.2	9,432 88.7	平成24年から新規	
〃	さらしなの里	101 100.0	190 188.1	167 165.3	117 115.8	179 177.2	128 126.7	78 77.2	66 65.3	69 68.3	71 70.3	90 89.1	64 63.4	63 62.4	41 40.6	80 79.2	57 56.4		
坂城町	アユの里	119 100.0	88 73.9	85 71.4	82 68.9	84 70.6	85 71.4	86 72.3	85 71.4	84 70.6	83 69.7	82 68.9	81 68.1	78 65.5	27 22.7	-	-	平成7年から新規 平成30年取消し	
〃	さかき千曲川バラ公園	-	-	-	-	-	-	-	-	-	-	-	-	-	-	-	425 100.0	386 90.8	平成30年から新規
小布施町	北斎館	2,659 100.0	2,317 87.1	2,313 87.0	2,123 79.8	2,089 78.6	2,117 79.6	1,878 70.6	1,739 65.4	1,655 62.2	1,620 60.9	1,270 47.8	1,514 56.9	1,272 47.8	1,417 53.3	1,394 52.4	1,246 46.9		
〃	フローラルガーデンおぶせ	344 100.0	310 90.1	278 80.8	218 63.4	245 71.2	301 87.5	229 66.6	349 101.5	276 80.2	249 72.4	200 58.1	223 64.8	148 43.0	140 40.7	94 27.3	78 22.7		
高山村	信州高山郷温泉	4,957 100.0	4,776 96.3	4,698 94.8	4,958 100.0	5,145 103.8	5,088 102.6	4,862 98.1	5,017 101.2	5,078 102.4	5,183 104.6	5,059 102.1	5,261 106.1	5,225 105.4	5,286 106.6	5,286 106.6	5,216 105.2	平成9年名称を「南志賀温泉郷」から「信州高山温泉郷」に変更	
信濃町	野尻湖跡一茶遺跡	5,123 100.0	5,007 97.7	4,166 81.3	3,703 72.3	3,582 69.9	3,780 73.8	3,715 72.5	3,421 66.8	3,477 67.9	3,687 72.0	3,547 69.2	3,747 73.1	3,676 71.8	3,660 71.4	4,066 79.4	3,999 78.1		
〃	黒姫高原	3,072 100.0	2,952 96.1	2,694 87.7	2,538 82.6	2,664 86.7	2,686 87.4	2,435 79.3	2,482 80.8	2,597 84.5	2,992 97.4	2,892 94.1	2,659 86.6	2,482 80.8	2,655 86.4	2,663 86.7	2,553 83.1		
〃	タングラム斑尾	2,382 100.0	2,441 102.5	2,406 101.0	2,470 103.7	2,569 107.9	2,359 99.0	2,418 101.5	2,448 102.8	2,737 114.9	2,521 105.8	2,444 102.6	2,321 97.4	2,412 101.3	2,430 102.0	2,556 107.3	2,846 119.5		
飯綱町	飯綱東高原	4,799 100.0	4,556 94.9	4,348 90.6	3,991 83.2	4,125 86.0	3,928 81.9	3,713 77.4	3,635 75.7	3,010 62.7	3,056 63.7	2,801 58.4	2,629 54.8	2,397 49.9	2,438 50.8	2,576 53.7	2,471 51.5		
〃	サンクゼール	520 100.0	201 38.7	507 97.5	497 95.6	631 121.3	518 99.6	445 85.6	487 93.7	747 143.7	1,262 242.7	1,174 225.8	1,188 228.5	1,379 265.2	1,823 350.6	1,781 342.5	1,903 366.0	平成12年から新規、平成18年名称を「斑尾高原農場」から「サンクゼール」に変更	
小川村	大洞高原	154 100.0	190 123.4	227 147.4	238 154.5	188 122.1	218 141.6	220 142.9	163 105.8	162 105.2	337 218.8	73 47.4	106 68.8	104 67.5	198 128.6	131 85.1	147 95.5		
長野地域振興局計		147,137 100.0	144,528 98.2	146,650 99.7	167,757 114.0	153,109 104.1	206,460 140.3	147,938 100.5	145,921 99.2	145,457 98.9	149,949 101.9	141,316 96.0	213,925 145.4	156,960 106.7	151,435 102.9	149,928 101.9	146,856 99.8		
中野市	東山公園	209 100.0	181 86.6	221 105.7	162 77.5	138 66.0	130 62.2	134 64.1	140 67.0	118 56.5	113 54.1	107 51.2	105 50.2	87 41.6	95 45.5	94 45.0	78 37.3		
〃	晋平の里	1,891 100.0	1,766 93.4	1,766 93.4	1,585 83.8	1,559 82.4	1,551 82.0	1,417 74.9	1,425 75.4	1,232 65.2	1,120 59.2	929 49.1	1,002 53.0	926 49.0	906 47.9	875 46.3	924 48.9		
〃	浜津ヶ池公園及び壁田城山公園	1,619 100.0	1,723 106.4	1,785 110.3	1,592 98.3	1,445 89.3	1,628 100.6	1,611 99.5	1,628 100.6	1,718 106.1	1,604 99.1	1,546 95.5	1,344 83.0	1,366 84.4	1,282 79.2	1,195 73.8	1,073 66.3	平成9年名称を「浜津ヶ池公園」から「浜津ヶ池公園及び壁田城山公園」に変更	
〃	高社山・高社山麓	49 100.0	49 100.0	49 100.0	49 100.0	49 100.0	49 100.0	49 100.0	96 195.9	96 195.9	96 195.9	96 195.9	96 195.9	96 195.9	100 204.1	103 210.2	98 200.0		
〃	牧の入高原	735 100.0	718 97.7	725 98.6	639 86.9	837 113.9	727 98.9	223 30.3	223 30.3	247 33.6	223 30.3	223 30.3	223 30.3	223 30.3	295 40.1	303 41.2	355 48.3		
〃	一本木公園	1,870 100.0	1,457 77.9	1,506 80.5	1,283 68.6	1,284 68.7	1,313 70.2	1,261 67.4	1,221 65.3	1,242 66.4	1,141 61.0	932 49.8	870 46.5	796 42.6	914 48.9	845 45.2	671 35.9	平成16年から新規	
〃	斑尾高原	585 100.0	849 145.1	755 129.1	684 116.9	632 108.0	650 111.1	628 107.4	573 97.9	602 102.9	601 102.7	560 95.7	616 105.3	617 105.5	574 98.1	545 93.2	600 102.6		
〃	高野辰之記念館及びふるさと遊歩道	103 100.0	196 190.3	218 211.7	150 145.6	147 142.7	159 154.4	154 149.5	142 137.9	133 129.1	128 124.3	136 132.0	121 117.5	117 113.6	95 92.2	90 87.4	79 76.7		
〃	温泉公園	653 100.0	727 111.3	729 111.6	719 110.1	697 106.7	744 113.9	717 109.8	712 109.0	714 109.3	715 109.5	674 103.2	782 119.8	807 123.6	769 117.8	777 119.0	703 107.7		

(上段:延利用者数(百人)、下段:対平成16年又は新規年比(%))

市町村名	観光地名	観光地延利用者数の推移																備考
		16年	17年	18年	19年	20年	21年	22年	23年	24年	25年	26年	27年	28年	29年	30年	R元年	
飯山市	飯山	1,669 100.0	1,824 109.3	1,639 98.2	1,056 63.3	1,082 64.8	1,072 64.2	1,426 85.4	1,200 71.9	868 52.0	1,064 63.8	1,081 64.8	1,201 72.0	1,104 66.1	768 46.0	691 41.4	629 37.7	
"	斑尾高原	7,391 100.0	7,970 107.8	7,730 104.6	7,595 102.8	7,692 104.1	7,699 104.2	6,865 92.9	6,696 90.6	6,883 93.1	6,599 89.3	6,495 87.9	5,950 80.5	5,115 69.2	5,475 74.1	5,199 70.3	5,163 69.9	
"	信濃平	291 100.0	254 87.3	208 71.5	234 80.4	164 56.4	137 47.1	144 49.5	161 55.3	161 55.3	161 55.3	75 25.8	85 29.2	90 30.9	90 30.9	120 41.2	143 49.1	
"	戸狩温泉	4,435 100.0	4,142 93.4	3,769 85.0	3,503 79.0	3,768 85.0	3,959 89.3	3,988 89.9	3,550 80.0	3,248 73.2	3,065 69.1	2,830 63.8	2,782 62.7	2,544 57.4	2,563 57.8	2,468 55.6	2,602 58.7	平成10年名称を「戸狩」から「戸狩温泉」に変更
"	北竜湖	340 100.0	343 100.9	351 103.2	299 87.9	388 114.1	256 75.3	258 75.9	163 47.9	175 51.5	190 55.9	258 75.9	288 84.7	275 80.9	299 87.9	321 94.4	375 110.3	
"	いいやま湯滝温泉	557 100.0	542 97.3	550 98.7	575 103.2	566 101.6	580 104.1	588 105.6	544 97.7	533 95.7	616 110.6	582 104.5	572 102.7	507 91.0	483 86.7	475 85.3	472 84.7	
"	なべくら高原	266 100.0	220 82.7	233 87.6	275 103.4	295 110.9	285 107.1	269 101.1	258 97.0	227 85.3	250 94.0	275 103.4	281 105.6	231 86.8	255 95.9	197 74.1	182 68.4	平成9年から新規
"	菜の花公園	- -	914 100.0	709 77.6	745 81.5	544 59.5	534 58.4	554 60.6	421 46.1	411 45.0	573 62.7	402 44.0	395 43.2	394 43.1	422 46.2	391 42.8	443 48.5	平成17年から新規
山ノ内町	湯田中	14,680 100.0	13,639 92.9	13,393 91.2	13,723 93.5	12,681 86.4	12,279 83.6	12,056 82.1	12,184 83.0	12,335 84.0	12,563 85.6	12,177 82.9	12,739 86.8	12,538 85.4	12,421 84.6	11,944 81.4	11,310 77.0	
"	志賀高原	28,458 100.0	27,534 96.8	26,302 92.4	26,437 92.9	25,871 90.9	24,431 85.8	23,506 82.6	22,192 78.0	23,894 84.0	24,464 86.0	23,639 83.1	23,401 82.2	22,403 78.7	22,918 80.5	21,963 77.2	22,415 78.8	
"	北志賀高原	11,107 100.0	10,591 95.4	10,108 91.0	9,246 83.2	10,171 91.6	10,414 93.8	9,032 81.3	8,666 78.0	9,196 82.8	9,892 89.1	10,118 91.1	10,024 90.2	8,659 78.0	9,967 89.7	10,050 90.5	9,463 85.2	
木島平村	木島平	2,093 100.0	2,014 96.2	1,543 73.7	1,351 64.5	1,677 80.1	1,527 73.0	1,552 74.2	1,476 70.5	1,362 65.1	1,258 60.1	1,096 52.4	1,093 52.2	949 45.3	1,103 52.7	1,133 54.1	1,363 65.1	
"	カヤの平高原	505 100.0	605 119.8	662 131.1	696 137.8	546 108.1	628 124.4	519 102.8	561 111.1	461 91.3	463 91.7	347 68.7	412 81.6	419 83.0	364 72.1	366 72.5	301 59.6	
"	馬曲温泉	1,455 100.0	1,342 92.2	1,247 85.7	1,248 85.8	1,105 75.9	1,067 73.3	1,054 72.4	945 64.9	1,086 74.6	961 66.0	890 61.2	831 57.1	703 48.3	642 44.1	643 44.2	613 42.1	
野沢温泉村	野沢温泉	7,334 100.0	6,975 95.1	6,526 89.0	6,428 87.6	6,386 87.1	5,965 81.3	5,825 79.4	5,718 78.0	6,425 87.6	6,715 91.6	6,876 93.8	6,841 93.3	6,756 92.1	7,133 97.3	7,199 98.2	7,014 95.6	
栄村	苗場山	98 100.0	71 72.4	45 45.9	69 70.4	67 68.4	92 93.9	110 112.2	79 80.6	93 94.9	88 89.8	85 86.7	117 119.4	98 100.0	68 69.4	78 79.6	60 61.2	
"	秋山郷	574 100.0	572 99.7	644 112.2	583 101.6	455 79.3	528 92.0	485 84.5	359 62.5	382 66.6	369 64.3	343 59.8	363 63.2	514 89.5	244 42.5	241 42.0	211 36.8	
"	千曲川沿線	1,213 100.0	1,330 109.6	1,175 96.9	1,313 108.2	1,126 92.8	1,078 88.9	1,000 82.4	587 48.4	1,010 83.3	955 78.7	862 71.1	899 74.1	809 66.7	710 58.5	411 33.9	347 28.6	平成9年名称を「野々海池」から「千曲川沿線」に変更
北信地域振興局計		90,180 100.0	88,548 98.2	84,588 93.8	82,239 91.2	81,372 90.2	79,482 88.1	75,425 83.6	71,920 79.8	74,852 83.0	75,987 84.3	73,634 81.7	73,433 81.4	69,143 76.7	70,955 78.7	68,717 76.2	67,687 75.1	
北信濃計		237,317 100.0	233,076 98.2	231,238 97.4	249,996 105.3	234,481 98.8	285,942 120.5	223,363 94.1	217,841 91.8	220,309 92.8	225,936 95.2	214,950 90.6	287,358 121.1	226,103 95.3	222,390 93.7	218,645 92.1	214,543 90.4	
長野県計		922,942 100.0	889,445 96.4	875,550 94.9	907,342 98.3	867,526 94.0	917,433 99.4	867,980 94.0	843,486 91.4	847,252 91.8	855,532 92.7	841,832 91.2	933,144 101.1	895,758 97.1	870,956 94.4	871,015 94.4	860,105 93.2	

令和元年 観光地利用者統計調査結果

令和2年8月発行訂正版（令和3年7月訂正）

お問い合わせ先

長野県 観光部 山岳高原観光課

〒380-8570 （住所記載不要）

長野県長野市南長野幅下692-2

TEL 026-235-7247

FAX 026-235-7257