

平成 29 年

観光地利用者統計調査結果

長野県 観光部 山岳高原観光課

観光地利用者統計調査について

1 調査の目的

県内観光地利用者の観光地における利用状況及び観光消費額の実態を把握することを目的とする。

2 調査方法等

対象観光地の所在する市町村で、観光施設、交通機関、宿泊施設等に照会し、調査を行う。各観光地における調査結果を県で集計し、「観光地利用者統計調査結果」を作成。

3 調査期間 平成29年1月1日から12月31日まで

4 調査対象 県内285か所の観光地（平成28年282か所）

5 用語の説明

延利用者数…日帰り客数と宿泊客の延数の合計

〈計算例〉

☆1人が1泊した場合
延利用者数（延数）は2人（実数は1人）

☆2人が3泊した場合
延利用者数（延数）は8人（実数は2人）

☆2人が3泊し、2人の日帰りがあった場合
延利用者数（延数）は10人
 $2人 \times 4日 + 2人 \times 1日 = 10人$
（3泊）

実数は4人
 $2人 + 2人 = 4人$
延宿泊客は8人
 $2人 \times 4日 = 8人$

実数…滞在日数に関わらず実人員を計上（月をまたがって同一観光地に滞在する利用者については、滞在日数の多い月に実人員を計上し、滞在日数が同じ場合は後の月に計上）

延宿泊客…宿泊客の延数と同義である。

観光消費額…観光客の観光行動に伴う経費で、当該観光地内で支出した宿泊費、交通費、飲食娯楽費、土産その他買物費、観覧料又はこれに類するもの、その他。ただし、交通費のうちバス代等については、最寄りの駅から当該観光地までの往復料金。

6 数値の表記方法

端数処理の都合上、各表間で数値が一致しない場合がある。

目 次

平成29年観光地利用者統計調査結果	2
別 表	10
6 広域別（地域振興局別）統計資料（概要編）	17
6 広域別（地域振興局別）統計資料（年次推移）	29

平成29年観光地利用者統計調査結果

1 調査結果の概要

平成29年の長野県内の観光地の利用者数は、延べ8,710万人で対前年比248万人（2.8%）の減、観光消費額は3,046億円に対前年比47億円（1.5%）の減となりました。

十分な積雪によりスキー客が増加し利用者数を伸ばした観光地がある一方、前年のNHK大河ドラマ「真田丸」の放送や諏訪大社御柱祭開催による増加の反動で利用者数が大幅に減少した観光地がありました。また、10月には県内各地で台風上陸による天候不順の影響を受けるなど、県全体では減少となりました。

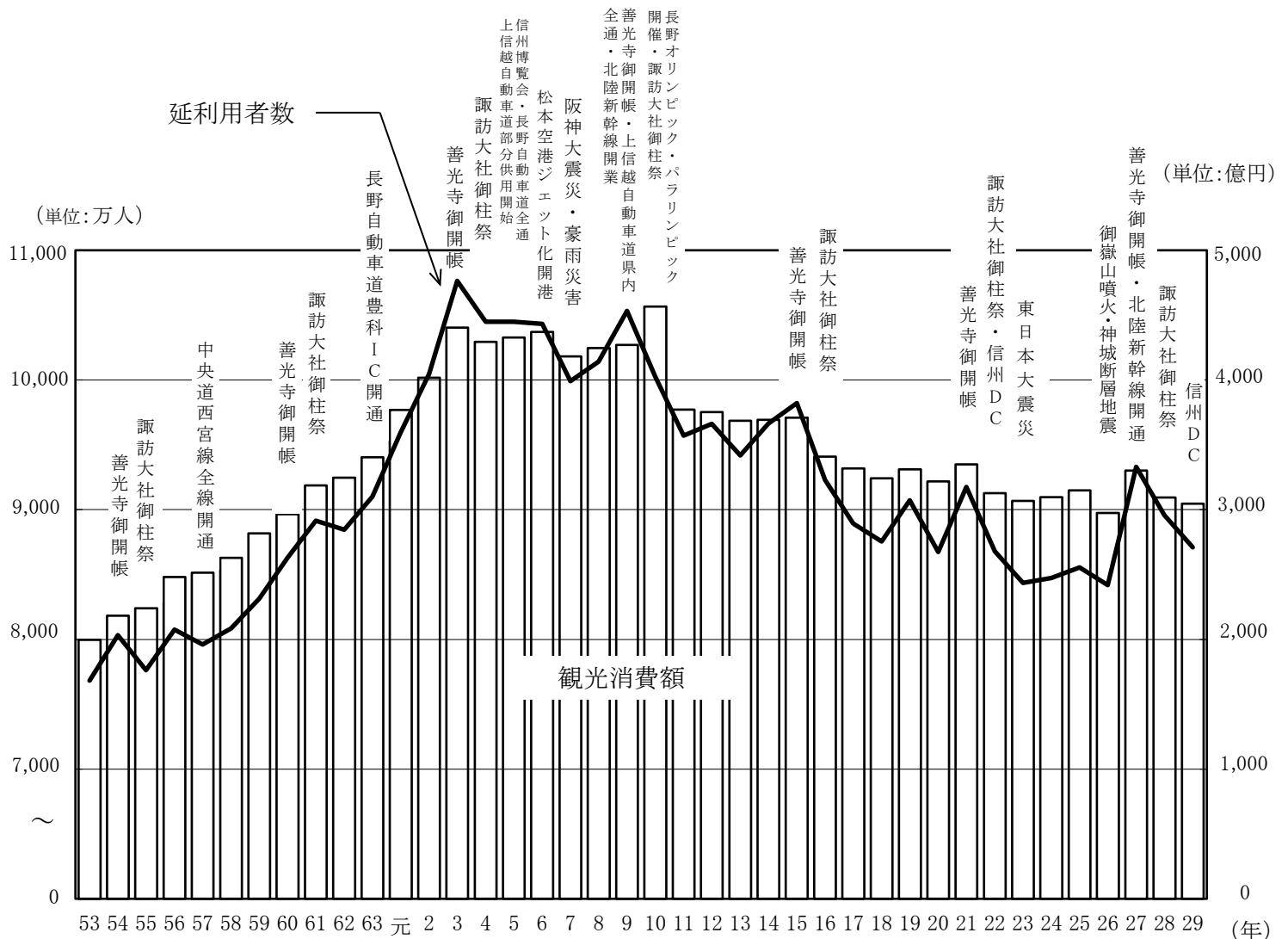
主要観光地の上位3位は、2年連続で「軽井沢高原」「善光寺」「上諏訪温泉・諏訪湖」となり、利用者数は3地点で1,896万人（全体の21.8%）と、前年同水準の入込みとなりました。

(単位:千人、百万円、%)

区分	平成27年	平成28年	平成29年	対前年増減	対前年増減比
延利用者数	93,314	89,576	87,096	△ 2,480	△ 2.8
観光消費額	330,184	309,279	304,574	△ 4,705	△ 1.5

2 延利用者数及び観光消費額

(1) 延利用者数及び観光消費額の推移



(単位: 万人、億円、%)

区分	昭和53年	平成3年	10	18	19	20	21	22	23	24	25	26	27	28	29
延利用者数	7,682	10,764	10,028	8,756	9,073	8,675	9,174	8,680	8,435	8,473	8,555	8,418	9,331	8,958	8,710
対前年伸び率	-	7.1	△ 4.8	△ 1.6	3.6	△ 4.4	5.8	△ 5.4	△ 2.8	0.5	1.0	△ 1.6	10.8	△ 4.0	△ 2.8
観光消費額	1,997	4,403	4,565	3,241	3,311	3,217	3,349	3,127	3,067	3,097	3,148	2,974	3,302	3,093	3,046
対前年伸び率	-	9.6	6.9	△ 2.3	2.1	△ 2.8	4.1	△ 6.6	△ 1.9	1.0	1.6	△ 5.5	11.0	△ 6.3	△ 1.5

(2) 「県内・県外別」・「日帰り・宿泊別」の状況

県内観光地の延利用者数を県内・県外別に見ると、県内客は延べ3,145万人で対前年比70万人(2.2%)減、県外客は延べ5,564万人で前年比178万人(3.1%)の減となりました。

日帰り・宿泊別に見ると、日帰り客が延べ5,846万人で対前年比281万人(4.6%)減、宿泊客が延べ2,863万人で前年比33万人(1.2%)の増となりました。

(単位:千人、%)

区 分	平成 27 年		平成 28 年		平成 29 年		対前年 増減	対前年 増減比
	延利用者数	構成比	延利用者数	構成比	延利用者数	構成比		
合 計	93,314	100.0	89,576	100.0	87,096	100.0	△2,480	△ 2.8
県 内	33,794	36.2	32,155	35.9	31,453	36.1	△ 703	△ 2.2
県 外	59,521	63.8	57,421	64.1	55,643	63.9	△1,778	△ 3.1
日 帰 り	63,750	68.3	61,275	68.4	58,463	67.1	△2,812	△ 4.6
宿 泊	29,564	31.7	28,301	31.6	28,633	32.9	332	1.2

○ 平均泊数

$$\frac{\text{宿泊延数 (千人)} \quad 15,728}{\text{宿泊実利用者数 (千人)} \quad 12,905} = 1.22 \text{ 泊} \quad (\text{28年 } 1.22 \text{ 泊})$$

(3) 観光消費額の状況

観光地における消費額は、全体で3,046億円となりました。

日帰り・宿泊別にみると、日帰り客による消費額は1,396億円となり、前年比53億円(3.7%)の減、宿泊客による消費額は1,650億円となり、前年比6億円(0.4%)の増となっています。

(単位:百万円、%)

区 分	平成 27 年		平成 28 年		平成 29 年		対前年 増減	対前年 増減比
	観光消費額	構成比	観光消費額	構成比	観光消費額	構成比		
合 計	330,184	100.0	309,279	100.0	304,574	100.0	△4,705	△ 1.5
日 帰 り	158,648	48.0	144,947	46.9	139,598	45.8	△5,349	△ 3.7
宿 泊	171,537	52.0	164,332	53.1	164,977	54.2	644	0.4

○ 一人1日当たりの消費額

$$\text{日帰り客} \quad \frac{\text{日帰り客の消費額 (百万円)} \quad 139,598}{\text{日帰り客数 (千人)} \quad 58,463} = 2,388 \text{ 円} \quad (\text{28年 } 2,366 \text{ 円})$$

$$\text{宿泊客} \quad \frac{\text{宿泊客の消費額 (百万円)} \quad 164,977}{\text{宿泊客数 (千人)} \quad 28,633} = 5,762 \text{ 円} \quad (\text{28年 } 5,807 \text{ 円})$$

$$\text{利用者平均} \quad \frac{\text{利用者全体の消費額 (百万円)} \quad 304,574}{\text{利用者全体 (千人)} \quad 87,096} = 3,497 \text{ 円} \quad (\text{28年 } 3,453 \text{ 円})$$

(4) 観光地類型別の状況

(単位:千人、%)

区分	平成27年		平成28年		平成29年		対前年 増減	対前年 増減比
	延利用者数	構成比	延利用者数	構成比	延利用者数	構成比		
山岳	3,819	4.1	3,739	4.2	3,779	4.3	39	1.1
高原・湖沼	42,523	45.6	41,192	46.0	42,065	48.3	874	2.1
温泉	16,187	17.3	17,131	19.1	16,021	18.4	△1,110	△6.5
名所・旧跡	30,786	33.0	27,514	30.7	25,230	29.0	△2,284	△8.3
合計	93,314	100.0	89,576	100.0	87,096	100.0	△2,480	△2.8

(5) 主要観光地（延利用者数上位50位）の状況

(単位:千人、%)

順位			市町村名	観光地名	延利用者数			対前年 増減	対前年 増減比
27年	28年	29年			27年	28年	29年		
2	1	1	軽井沢町	軽井沢高原	8,403	8,458	8,530	72	0.9
1	2	2	長野市	善光寺	12,283	6,485	6,421	△64	△1.0
3	3	3	諏訪市	上諏訪温泉・諏訪湖	3,979	3,988	4,009	21	0.5
4	5	4	山ノ内町	志賀高原・北志賀高原	3,343	3,106	3,289	182	5.9
5	6	5	諏訪市	霧ヶ峰高原	2,306	2,300	2,283	△17	△0.7
6	7	6	白馬村	白馬山麓	2,271	2,020	2,156	136	6.7
8	8	7	立科町・茅野市	白樺湖・東白樺湖	1,985	1,944	1,931	△13	△0.7
7	4	8	上田市	上田城跡	2,151	3,488	1,788	△1,700	△48.7
12	12	9	安曇野市	安曇野穂高温泉郷	1,421	1,541	1,664	123	8.0
9	10	10	安曇野市	安曇野湧水群	1,758	1,782	1,616	△166	△9.3
10	11	11	長野市	戸隠高原	1,618	1,583	1,495	△87	△5.5
11	13	12	茅野市	蓼科	1,505	1,476	1,488	13	0.9
15	16	13	上田市・長和町・松本市	美ヶ原高原	1,224	1,145	1,345	200	17.4
13	14	14	山ノ内町	湯田中渋温泉郷	1,274	1,254	1,242	△12	△0.9
14	15	15	松本市	上高地	1,237	1,233	1,226	△7	△0.6
16	21	16	長野市	飯綱高原	1,214	1,046	1,210	164	15.7
17	19	17	上田市	菅平高原	1,091	1,087	1,089	2	0.2
20	17	18	千曲市	戸倉上山田温泉	981	1,123	1,002	△121	△10.8
—	—	19	東御市	道の駅雷電くるみの里	—	—	999	皆増	皆増
18	9	20	諏訪市・下諏訪町	諏訪大社	1,055	1,905	985	△920	△48.3

(単位:千人、%)

順位			市町村名	観光地名	延利用者数			対前年 増減	対前年 増減比
27年	28年	29年			27年	28年	29年		
19	24	21	大町市	黒部ダム	1,009	931	937	7	0.7
21	23	22	松本市	松本城	927	989	921	△ 68	△ 6.9
23	25	23	安曇野市	ほりがね道の駅・楡の里	821	818	833	14	1.8
24	27	24	立科町	蓼科牧場	808	735	785	50	6.8
27	26	25	大町市	仁科三湖	709	774	734	△ 39	△ 5.1
22	22	26	上田市	別所温泉	899	996	732	△ 263	△ 26.4
30	33	27	安曇野市	烏川溪谷	662	633	716	83	13.1
28	29	28	野沢温泉村	野沢温泉	684	676	713	38	5.6
26	20	29	長野市	松代	720	1,080	665	△ 415	△ 38.5
25	28	30	下諏訪町	八島高原	731	686	662	△ 24	△ 3.4
32	32	31	茅野市	車山高原	644	640	659	19	3.0
29	30	32	松本市	浅間温泉	664	658	644	△ 14	△ 2.1
40	37	33	塩尻市	奈良井宿	565	581	623	42	7.2
38	43	34	松川村	安曇野すずむしの里	571	539	620	82	15.2
33	34	35	阿智村	昼神温泉	639	620	612	△ 8	△ 1.3
31	39	36	中野市・飯山市	斑尾高原	657	573	605	32	5.5
50	35	37	伊那市	伊那西部高原	470	600	603	2	0.3
34	31	38	駒ヶ根市・宮田村	駒ヶ根高原	623	646	597	△ 49	△ 7.6
39	36	39	小諸市	懐古園	567	599	578	△ 21	△ 3.5
35	42	40	須坂市	臥竜公園	620	549	557	9	1.5
36	38	41	南箕輪村	大芝高原	617	580	541	△ 38	△ 6.6
43	44	42	東御市	湯の丸高原	542	529	541	12	2.3
37	40	43	松本市	美ヶ原温泉郷	572	554	535	△ 20	△ 3.6
51	64	44	佐久市	平尾山公園	427	314	529	215	68.4
44	45	45	高山村	信州高山温泉郷	526	523	529	6	1.2
41	46	46	小谷村	榑池高原	562	516	521	5	0.9
49	48	47	富士見町・伊那市	入笠山	497	482	520	38	7.9
42	41	48	小諸市	高峰高原	552	552	507	△ 45	△ 8.2
48	47	49	佐久市	佐久平	499	508	504	△ 4	△ 0.8
47	49	50	木曾町	木曾福島	500	476	481	5	1.1

3 6 広域・地域振興局別の状況

地域別にみると、NHK大河ドラマ「真田丸」（平成28年放送）に関係した上田・長野地域の観光地は前年増加した分、反動で減少しました。また、諏訪地域は前年の御柱祭開催による増加の反動により大きく減少しました。

一方、北アルプス・北信地域はスキー客の入込みが好調であったことから、前年よりもやや増加しました。

(1) 延利用者数

(単位:千人、%)

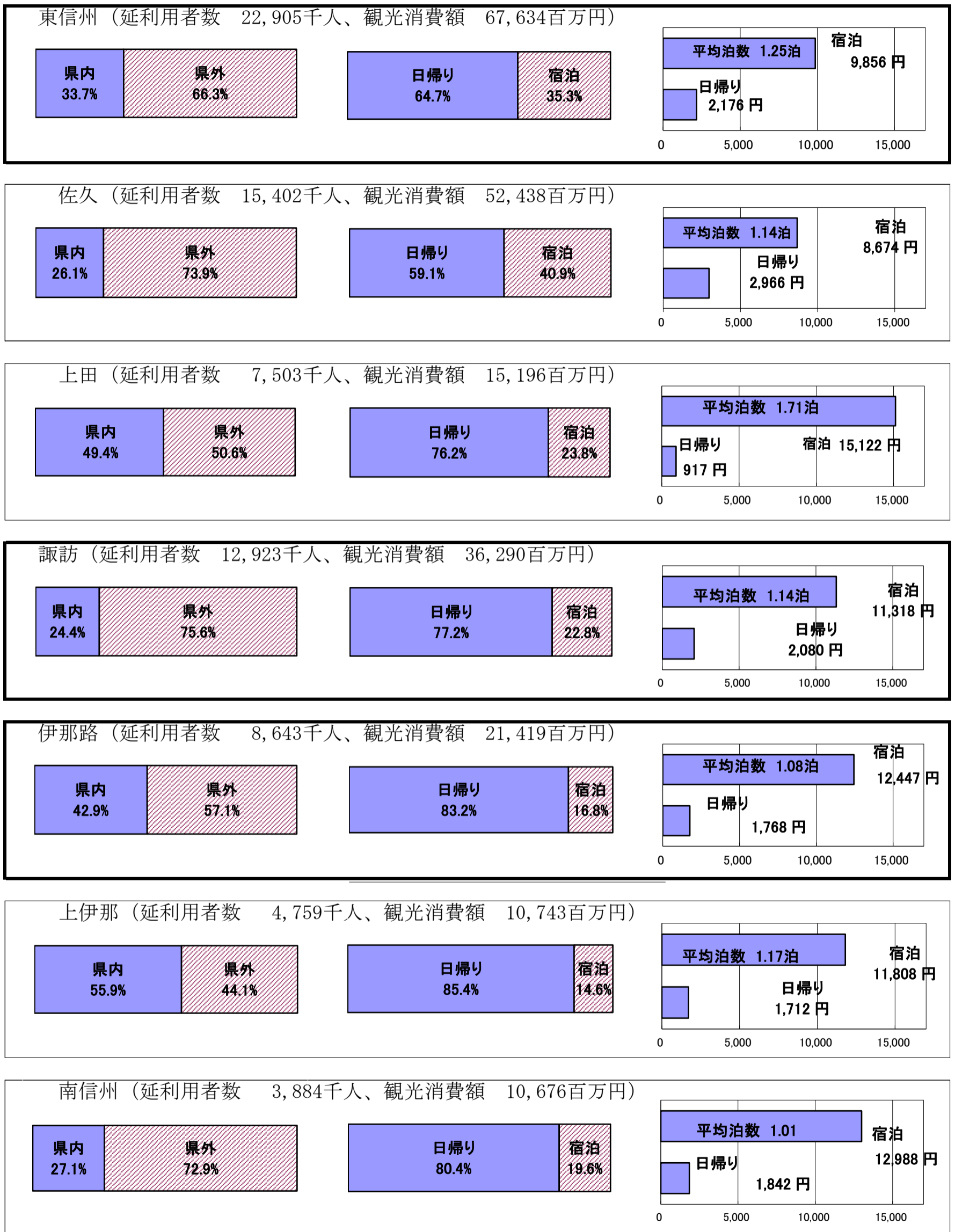
区 分	平成 27 年		平成 28 年		平成 29 年		対前年 増減	対前年 増減比
	延利用者数	構成比	延利用者数	構成比	延利用者数	構成比		
東 信 州	22,028	23.6	23,567	26.3	22,905	26.3	△ 662	△2.8
佐 久	15,031	16.1	14,948	16.7	15,402	17.7	454	3.0
上 田	6,997	7.5	8,619	9.6	7,503	8.6	△ 1,116	△12.9
諏 訪	13,149	14.1	14,695	16.4	12,923	14.8	△ 1,772	△12.1
伊 那 路	8,856	9.5	8,613	9.6	8,643	9.9	31	0.4
上伊那	4,562	4.9	4,757	5.3	4,759	5.5	2	0.0
南信州	4,294	4.6	3,855	4.3	3,884	4.5	29	0.8
木曾路(木曾)	2,197	2.4	2,212	2.5	2,180	2.5	△ 32	△1.4
日本アルプス	18,349	19.7	17,880	20.0	18,206	20.9	327	1.8
松 本	11,257	12.1	11,258	12.6	11,333	13.0	75	0.7
北アルプス	7,092	7.6	6,621	7.4	6,874	7.9	252	3.8
北 信 濃	28,736	30.8	22,610	25.2	22,239	25.5	△ 371	△1.6
長 野	21,393	22.9	15,696	17.5	15,144	17.4	△ 553	△3.5
北 信	7,343	7.9	6,914	7.7	7,096	8.1	181	2.6
合 計	93,314	100.0	89,576	100.0	87,096	100.0	△ 2,480	△2.8

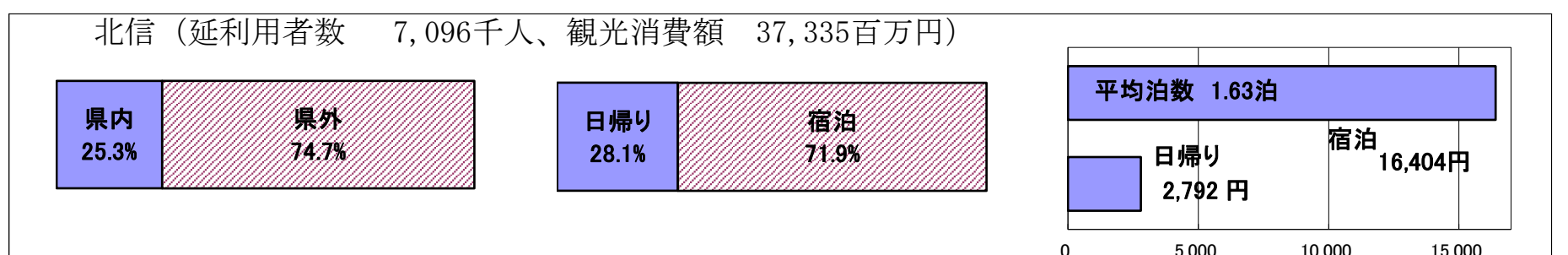
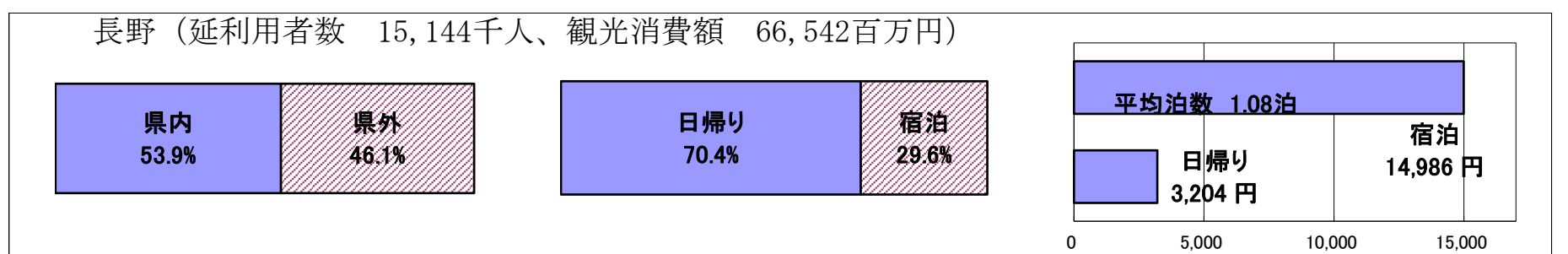
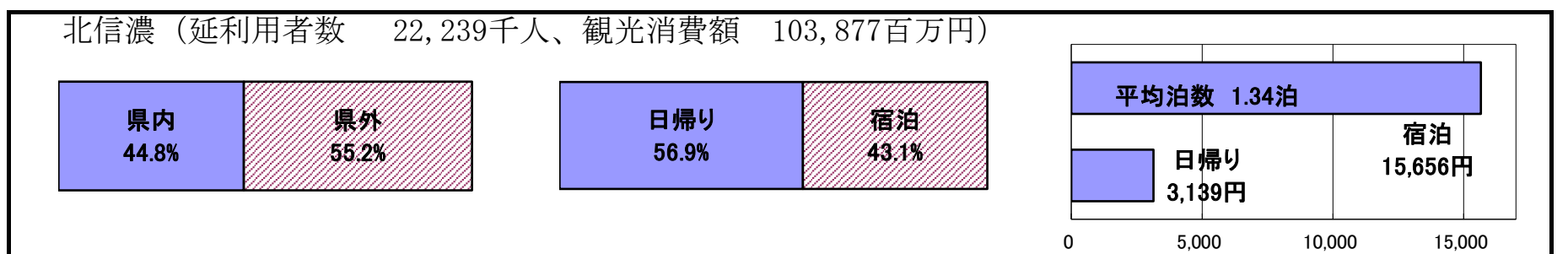
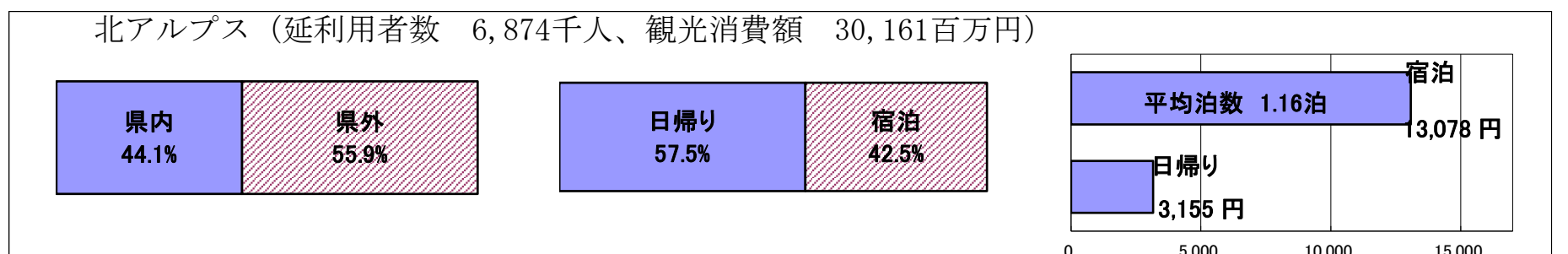
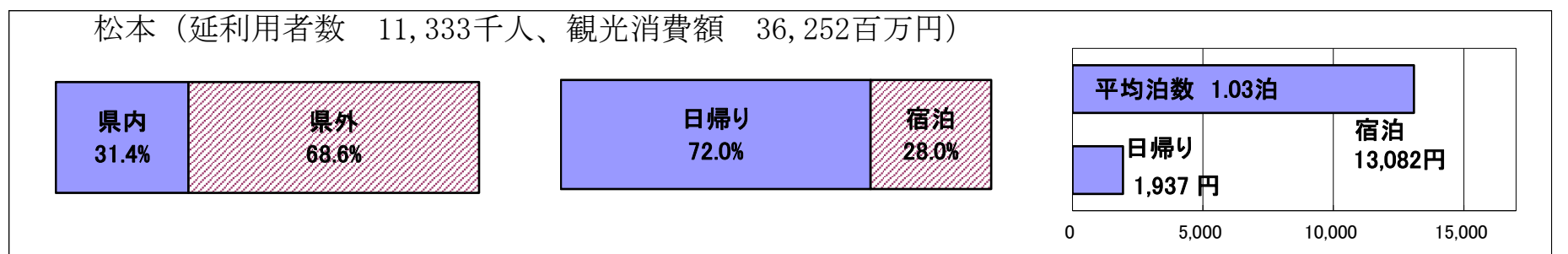
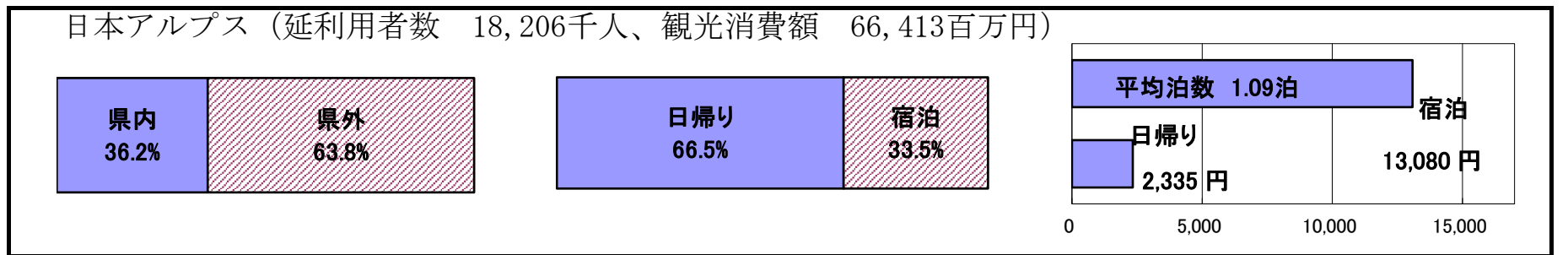
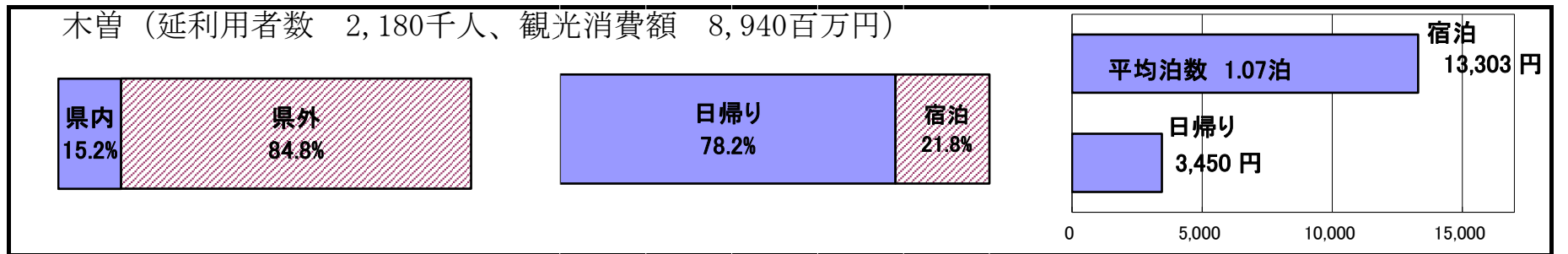
(2) 観光消費額

(単位:百万円、%)

区 分	平成27年		平成28年		平成29年		対前年 増減	対前年 増減比
	観光消費額	構成比	観光消費額	構成比	観光消費額	構成比		
東 信 州	66,856	20.2	69,554	22.5	67,634	22.2	△ 1,920	△ 2.8
佐 久	51,362	15.6	51,449	16.6	52,438	17.2	989	1.9
上 田	15,494	4.7	18,105	5.9	15,196	5.0	△ 2,908	△ 16.1
諏 訪	36,818	11.2	39,844	12.9	36,290	11.9	△ 3,554	△ 8.9
伊 那 路	20,815	6.3	20,694	6.7	21,419	7.0	725	3.5
上伊那	10,948	3.3	10,930	3.5	10,743	3.5	△ 187	△ 1.7
南信州	9,867	3.0	9,764	3.2	10,676	3.5	912	9.3
木曾路(木曾)	9,090	2.8	8,971	2.9	8,940	2.9	△ 30	△ 0.3
日本アルプス	67,500	20.4	64,853	21.0	66,413	21.8	1,560	2.4
松 本	35,628	10.8	35,258	11.4	36,252	11.9	994	2.8
北アルプス	31,873	9.7	29,595	9.6	30,161	9.9	566	1.9
北 信 濃	129,106	39.1	105,364	34.1	103,877	34.1	△ 1,487	△ 1.4
長 野	90,669	27.5	69,261	22.4	66,542	21.8	△ 2,719	△ 3.9
北 信	38,437	11.6	36,103	11.7	37,335	12.3	1,233	3.4
合 計	330,184	100.0	309,279	100.0	304,574	100.0	△ 4,705	△ 1.5

(3) 県内・県外別及び日帰り・宿泊別の割合、日帰り客・宿泊客の1人当たりの単価





※日帰り客・宿泊客の1人当たりの単価について
 【日帰り客の1人当たりの単価】
 ・1人の日帰り客が当該観光地で消費した額（当該最寄の駅等から当該観光地までの往復交通費、昼食代、観覧料、遊覧料、スキー・スケートの借上げ料、土産品代）を平均したもの。日帰り客総消費額÷日帰り客数で算出。
 【宿泊客の1人当たりの単価】
 ・1人の宿泊客が1回の宿泊旅行で当該観光地で消費した額（宿泊費、当該最寄の駅等から当該観光地までの往復交通費、昼食代、観覧料、遊覧料、スキー・スケートの借上げ料、土産品代）を平均したもの。宿泊客消費総額÷宿泊客実数で算出。

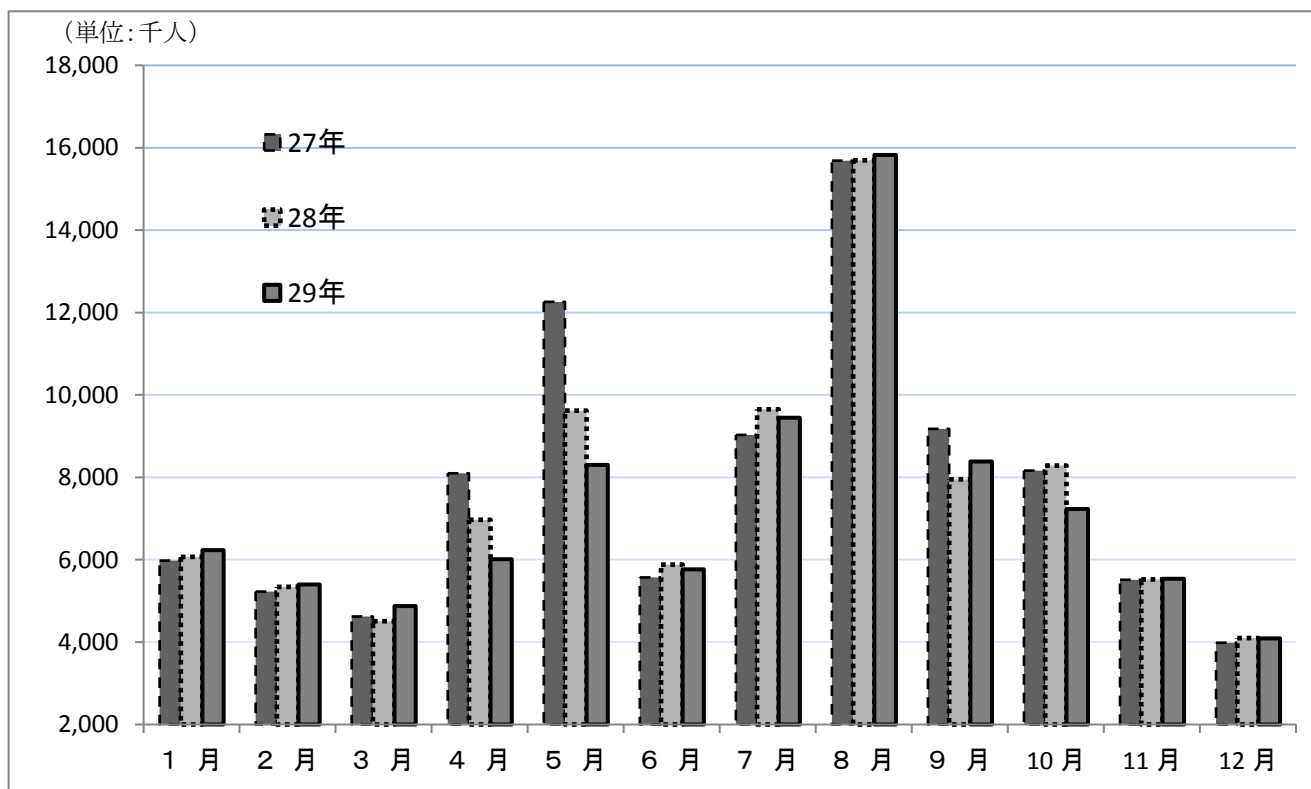
4 月別利用者数の状況

延利用者数を月別にみると、4月・5月は、前年の諏訪大社御柱祭の開催やNHK大河ドラマ「真田丸」の放送による増加の反動が大きく影響したため、県全体としては減少しました。また、10月は、台風等の天候不順の影響により県内各地で減少しました。

このほか、3月及び9月は、前年よりも比較的穏やかな天候となり、高原等においてアウトドアによる入込みが好調であったことなどから、利用者数はやや増加しました。

(単位:千人、%)

区 分	平成27年		平成28年		平成29年		対前年 増減	対前年 増減比
	延利用者数	構成比	延利用者数	構成比	延利用者数	構成比		
1 月	5,979	6.4	6,067	6.8	6,236	7.2	168	2.8
2 月	5,227	5.6	5,343	6.0	5,398	6.2	55	1.0
3 月	4,624	5.0	4,505	5.0	4,877	5.6	371	8.2
4 月	8,094	8.7	6,966	7.8	6,008	6.9	△ 958	△ 13.8
5 月	12,259	13.1	9,615	10.7	8,298	9.5	△ 1,316	△ 13.7
6 月	5,573	6.0	5,878	6.6	5,768	6.6	△ 110	△ 1.9
7 月	9,031	9.7	9,653	10.8	9,447	10.8	△ 207	△ 2.1
8 月	15,688	16.8	15,693	17.5	15,829	18.2	135	0.9
9 月	9,176	9.8	7,953	8.9	8,386	9.6	433	5.4
10 月	8,162	8.7	8,283	9.2	7,228	8.3	△ 1,055	△ 12.7
11 月	5,515	5.9	5,524	6.2	5,535	6.4	11	0.2
12 月	3,987	4.3	4,095	4.6	4,086	4.7	△ 9	△ 0.2
合 計	93,314	100.0	89,576	100.0	87,096	100.0	△ 2,480	△ 2.8



(別 表) 1 観光地利用者数及び観光消費額の年次別推移

区分	延利用者数													観光消費額								
	長野県全体					県内・県外別				日帰り・宿泊別				長野県全体				日帰り・宿泊別		観光客一人当たりの消費額		
	利用者数	指数	対前年比	伸び率	観光地数	県内客	構成比	県外客	構成比	日帰り客	構成比	延宿泊客	構成比	消費額	指数	対前年比	伸び率	日帰り客	延宿泊客	利用者平均	日帰り客	延宿泊客
千人		%	%	か所	千人	%	千人	%	千人	%	千人	%	百万円		%	%	百万円	百万円	円	円	円	
昭和40	35,329	32.8	111.4	11.4	197	13,159	37.2	22,170	62.8	20,558	58.2	14,771	41.8	28,651	6.5	130.2	30.2	10,329	18,322	811	502	1,240
41	38,869	36.1	110.0	10.0	232	13,651	35.1	25,218	64.9	20,847	53.6	18,022	46.4	37,074	8.4	129.4	29.4	12,975	24,099	954	622	1,337
42	46,719	43.4	120.2	20.2	252	16,299	34.9	30,420	65.1	22,349	47.8	24,370	52.2	48,360	11.0	130.4	30.4	14,001	34,359	1,035	626	1,410
43	53,155	49.4	113.8	13.8	269	17,897	33.7	35,258	66.3	24,988	47.0	28,167	53.0	56,248	12.8	116.3	16.3	16,250	39,998	1,058	650	1,420
44	55,949	52.0	105.3	5.3	291	19,128	34.2	36,821	65.8	28,322	50.6	27,627	49.4	62,443	14.2	111.0	11.0	20,248	42,195	1,116	715	1,527
45	59,797	55.6	106.9	6.9	293	19,976	33.4	39,821	66.6	29,568	49.4	30,229	50.6	71,066	16.1	113.8	13.8	19,999	51,067	1,188	676	1,689
46	65,819	61.1	110.1	10.1	292	21,500	32.7	44,319	67.3	32,868	49.9	32,951	50.1	87,343	19.8	122.9	22.9	25,727	61,616	1,327	783	1,870
47	71,201	66.1	108.2	8.2	283	22,676	31.8	48,525	68.2	35,833	50.3	35,368	49.7	105,927	24.1	121.3	21.3	32,223	73,704	1,488	899	2,084
48	79,236	73.6	111.3	11.3	281	25,416	32.1	53,820	67.9	40,726	51.4	38,510	48.6	131,291	29.8	123.9	23.9	42,362	88,929	1,657	1,040	2,309
49	76,057	70.7	96.0	△ 4.0	275	24,136	31.7	51,921	68.3	38,685	50.9	37,372	49.1	145,737	33.1	111.0	11.0	47,029	98,708	1,916	1,216	2,641
50	74,947	69.6	98.5	△ 1.5	275	23,165	30.9	51,782	69.1	38,998	52.0	35,949	48.0	156,053	35.4	107.1	7.1	52,562	103,491	2,082	1,348	2,879
51	74,097	68.8	98.9	△ 1.1	275	22,699	30.6	51,398	69.4	39,124	52.8	34,973	47.2	163,285	37.1	104.6	4.6	54,736	108,549	2,204	1,399	3,104
52	75,628	70.3	102.1	2.1	268	22,638	29.9	52,990	70.1	39,716	52.5	35,912	47.5	184,247	41.8	112.8	12.8	63,738	120,509	2,436	1,605	3,356
53	76,815	71.4	101.6	1.6	269	23,698	30.9	53,117	69.1	39,786	51.8	37,029	48.2	199,685	45.4	108.4	8.4	63,950	135,735	2,600	1,607	3,666
54	80,334	74.6	104.6	4.6	238	24,023	29.9	56,311	70.1	43,257	53.8	37,077	46.2	218,285	49.6	109.3	9.3	77,456	140,829	2,717	1,791	3,798
55	77,621	72.1	96.6	△ 3.4	241	23,278	30.0	54,343	70.0	41,901	54.0	35,720	46.0	223,942	50.9	102.6	2.6	76,514	147,428	2,885	1,826	4,127
56	80,751	75.0	104.0	4.0	242	23,134	28.6	57,617	71.4	42,021	52.0	38,730	48.0	248,132	56.4	110.8	10.8	81,033	167,099	3,073	1,928	4,314
57	79,596	73.9	98.6	△ 1.4	244	23,205	29.2	56,391	70.8	41,831	52.6	37,765	47.4	251,429	57.1	101.3	1.3	82,589	168,840	3,159	1,974	4,471
58	80,858	75.1	101.6	1.6	246	23,484	29.0	57,374	71.0	42,163	52.1	38,695	47.9	262,864	59.7	104.5	4.5	85,305	177,559	3,251	2,023	4,589
59	83,141	77.2	102.8	2.8	247	24,467	29.4	58,674	70.6	43,306	52.1	39,835	47.9	281,789	64.0	107.2	7.2	91,677	190,112	3,389	2,117	4,772
60	86,320	80.2	103.8	3.8	246	25,608	29.7	60,712	70.3	46,004	53.3	40,316	46.7	296,404	67.3	105.2	5.2	99,863	196,541	3,434	2,171	4,875
61	89,195	82.9	103.3	3.3	248	26,696	29.9	62,499	70.1	48,235	54.1	40,960	45.9	318,764	72.4	107.5	7.5	107,632	211,132	3,574	2,231	5,155
62	88,466	82.2	99.2	△ 0.8	250	25,879	29.3	62,587	70.7	47,768	54.0	40,698	46.0	324,699	73.7	101.9	1.9	110,887	213,812	3,670	2,321	5,254
63	91,021	84.6	102.9	2.9	255	26,828	29.5	64,193	70.5	49,333	54.2	41,688	45.8	340,368	77.3	104.8	4.8	117,331	223,037	3,739	2,378	5,350
平成元年	95,939	89.1	105.4	5.4	259	27,655	28.8	68,284	71.2	51,632	53.8	44,307	46.2	376,869	85.6	110.7	10.7	128,278	248,591	3,928	2,484	5,611
2	100,468	93.3	104.7	4.7	260	28,957	28.8	71,511	71.2	54,144	53.9	46,324	46.1	401,669	91.2	106.6	6.6	141,160	260,509	3,998	2,607	5,624
3	107,641	100.0	107.1	7.1	260	31,884	29.6	75,757	70.4	59,875	55.6	47,766	44.4	440,290	100.0	109.6	9.6	165,708	274,582	4,090	2,768	5,748
4	104,495	97.1	97.1	△ 2.9	255	30,894	29.6	73,601	70.4	58,624	56.1	45,871	43.9	429,349	97.5	97.5	△ 2.5	159,779	269,570	4,109	2,725	5,877
5	104,489	97.1	100.0	0.0	262	32,763	31.4	71,726	68.6	59,858	57.3	44,631	42.7	432,842	98.3	100.8	0.8	170,000	262,842	4,142	2,840	5,889
6	104,319	96.9	99.8	△ 0.2	269	31,705	30.4	72,614	69.6	59,338	56.9	44,981	43.1	436,983	99.2	101.0	1.0	170,431	266,552	4,189	2,872	5,926
7	99,898	92.8	95.8	△ 4.2	278	30,487	30.5	69,411	69.5	58,222	58.3	41,676	41.7	418,090	95.0	95.7	△ 4.3	166,811	251,279	4,185	2,865	6,029
8	101,420	94.2	101.5	1.5	283	31,238	30.8	70,182	69.2	58,564	57.7	42,856	42.3	424,622	96.4	101.6	1.6	167,034	257,588	4,187	2,852	6,011
9	105,327	97.9	103.9	3.9	287	33,271	31.6	72,056	68.4	63,994	60.8	41,333	39.2	427,063	97.0	100.6	0.6	180,771	246,292	4,055	2,825	5,959
10	100,275	93.2	95.2	△ 4.8	292	30,720	31.4	67,103	68.6	60,518	61.9	37,305	38.1	456,516	103.7	106.9	6.9	168,034	221,182	4,553	2,777	5,929
11	95,708	88.9	95.4	△ 4.6	294	30,239	31.6	65,469	68.4	59,624	62.3	36,084	37.7	377,242	85.7	82.6	△ 17.4	165,222	212,020	3,942	2,771	5,876
12	96,625	89.8	101.0	1.0	295	31,294	32.4	65,331	67.6	61,437	63.6	35,188	36.4	375,199	85.2	99.5	△ 0.5	169,726	205,473	3,883	2,763	5,839
13	94,196	87.5	97.5	△ 2.5	296	30,959	32.9	63,238	67.1	60,283	64.0	33,913	36.0	368,517	83.7	98.2	△ 1.8	169,479	199,038	3,912	2,811	5,869
14	96,646	89.8	102.6	2.6	294	31,297	32.4	65,349	67.6	63,203	65.4	33,444	34.6	369,334	83.9	100.2	0.2	173,002	196,332	3,821	2,737	5,871
15	98,214	91.2	101.6	1.6	296	32,397	33.0	65,817	67.0	65,460	66.7	32,754	33.3	371,045	84.3	100.5	0.5	177,375	193,670	3,778	2,710	5,913
16	92,294	85.7	94.0	△ 6.0	296	30,125	32.6	62,169	67.4	61,779	66.9	30,515	33.1	340,953	77.4	91.9	△ 8.1	162,138	178,815	3,694	2,624	5,860
17	88,945	82.6	96.4	△ 3.6	295	29,488	33.2	59,457	66.8	59,065	66.4	29,880	33.6	331,783	75.4	97.3	△ 2.7	155,947	175,836	3,730	2,640	5,885
18	87,555	81.3	98.4	△ 1.6	293	29,893	34.1	57,662	65.9	58,673	67.0	28,882	33.0	324,095	73.6	97.7	△ 2.3	156,180	167,915	3,702	2,662	5,814
19	90,734	84.3	103.6	3.6	291	30,780	33.9	59,954	66.1	61,541	67.8	29,193	32.2	331,058	75.2	102.1	2.1	160,625	170,433	3,649	2,610	5,838
20	86,753	80.6	95.6	△ 4.4	291	29,927	34.5	56,826	65.5	58,177	67.1	28,575	32.9	321,712	73.1	97.2	△ 2.8	154,028	167,685	3,708	2,648	5,868
21	91,743	85.2	105.8	5.8	290	32,387	35.3	59,356	64.7	63,264	69.0	28,479	31.0	334,894	76.1	104.1	4.1	166,887	168,007	3,650	2,638	5,899
22	86,798	80.6	94.6	△ 5.4	288	30,106	34.7	56,692	65.3	59,675	68.8	27,123	31.2	312,703	71.0	93.4	△ 6.6	155,502	157,201	3,603	2,606	5,796
23	84,349	78.4	97.2	△ 2.8	288	29,705	35.2	54,644	64.8	57,735	68.4	26,614	31.6	306,663	69.7	98.1	△ 1.9	150,385	156,278	3,636	2,605	5,872
24	84,725	78.7	100.4	0.4	284	29,825	35.2	54,900	64.8	57,041	67.3	27,684	32.7	309,668	70.3	101.0	1.0	146,975	162,693	3,655	2,577	5,877
25	85,553	79.5	101.0	1.0	284	30,252	35.4	55,301	64.6	57,114	66.8	28,439	33.2	314,832	71.5	101.7	1.7	148,174	166,658	3,680	2,594	5,860
26	84,183	78.2	98.4	△ 1.6	283	29,580	35.1	54,603	64.9	55,836	66.3	28,347	33.7	297,388	67.5	94.5	△ 5.5	134,346	163,042	3,533	2,406	5,752
27	93,314	86.7	110.8	10.8	282	33,793	36.2	59,521	63.8	63,750	68.3	29,564	31.7	330,184	75.0	111.0	11.0	158,647	171,537	3,538	2,489	5,802
28	89,576	83.2	96.0</																			

2 6広域別、季節別(四半期別)、県内・県外別、日帰り・宿泊別利用者数及び観光消費額

(単位:千人、百万円、%)

区 分		1～3月(第1四半期)			4～6月(第2四半期)			7～9月(第3四半期)			10～12月(第4四半期)			計		日帰り客		延宿泊客		合 計	
		県内	県外	計	県内	県外	計	県内	県外	計	県内	県外	計	県内	県外	観光客数	消費額	観光客数	消費額	観光客数	消費額
東信州	29年	1,420	2,236	3,656	2,154	2,854	5,008	2,812	7,584	10,395	1,334	2,512	3,845	7,720	15,185	14,826	32,256	8,079	35,377	22,905	67,634
	28年	1,240	2,100	3,340	2,421	3,042	5,463	2,872	7,639	10,511	1,448	2,804	4,252	7,982	15,585	15,632	34,211	7,935	35,342	23,567	69,554
	27年	1,134	2,158	3,292	2,092	2,774	4,866	2,709	7,463	10,172	1,183	2,515	3,698	7,118	14,910	13,833	30,534	8,195	36,321	22,028	66,856
	29/28比	114.5	106.5	109.4	89.0	93.8	91.7	97.9	99.3	98.9	92.1	89.6	90.4	96.7	97.4	94.8	94.3	101.8	100.1	97.2	97.2
	29/27比	125.2	103.6	111.0	103.0	102.9	102.9	103.8	101.6	102.2	112.7	99.9	104.0	108.4	101.8	107.2	105.6	98.6	97.4	104.0	101.2
諏訪	29年	558	1,297	1,855	690	2,065	2,755	1,425	4,847	6,272	478	1,563	2,041	3,150	9,772	9,980	20,759	2,942	15,531	12,923	36,290
	28年	564	1,258	1,822	1,138	3,197	4,334	1,498	4,932	6,430	516	1,593	2,109	3,716	10,979	11,778	24,120	2,917	15,724	14,695	39,844
	27年	554	1,260	1,815	700	2,028	2,728	1,521	5,013	6,533	510	1,563	2,073	3,285	9,864	10,211	21,020	2,938	15,797	13,149	36,818
	29/28比	99.0	103.1	101.8	60.6	64.6	63.6	95.1	98.3	97.5	92.5	98.1	96.8	84.8	89.0	84.7	86.1	100.9	98.8	87.9	91.1
	29/27比	100.6	102.9	102.2	98.5	101.8	101.0	93.7	96.7	96.0	93.7	100.0	98.4	95.9	99.1	97.7	98.8	100.1	98.3	98.3	98.6
伊那路	29年	713	856	1,568	1,055	1,345	2,400	1,040	1,635	2,676	904	1,095	1,999	3,712	4,932	7,188	12,712	1,455	8,707	8,643	21,419
	28年	699	829	1,528	1,039	1,363	2,401	1,017	1,543	2,560	961	1,162	2,124	3,715	4,897	7,120	11,955	1,493	8,738	8,613	20,694
	27年	650	827	1,478	1,086	1,500	2,586	1,053	1,562	2,615	1,017	1,160	2,177	3,806	5,050	7,354	12,155	1,502	8,660	8,856	20,815
	29/28比	102.0	103.2	102.6	101.5	98.7	100.0	102.3	106.0	104.5	94.0	94.2	94.1	99.9	100.7	101.0	106.3	97.5	99.6	100.4	103.5
	29/27比	109.6	103.4	106.1	97.2	89.7	92.8	98.7	104.7	102.3	88.9	94.4	91.8	97.5	97.7	97.8	104.6	96.8	100.5	97.6	102.9
木曾路	29年	60	308	367	60	376	436	146	800	947	66	364	430	332	1,848	1,704	5,879	476	3,061	2,180	8,940
	28年	55	291	346	57	372	428	136	828	964	59	415	474	307	1,905	1,734	5,874	478	3,096	2,212	8,971
	27年	53	306	359	51	371	421	124	786	910	61	445	506	289	1,908	1,733	6,092	464	2,998	2,197	9,090
	29/28比	108.0	105.9	106.2	106.7	101.2	101.9	107.4	96.7	98.2	111.4	87.8	90.7	108.1	97.0	98.3	100.1	99.6	98.9	98.6	99.7
	29/27比	112.2	100.5	102.3	119.2	101.4	103.6	117.7	101.8	104.0	107.9	81.8	85.0	114.9	96.9	98.3	96.5	102.6	102.1	99.2	98.4
日本 アルプス	29年	1,650	2,034	3,684	1,540	2,686	4,226	2,021	4,585	6,605	1,373	2,318	3,692	6,584	11,622	12,113	28,281	6,094	38,132	18,206	66,413
	28年	1,511	1,952	3,463	1,507	2,715	4,222	2,012	4,334	6,346	1,380	2,469	3,849	6,410	11,470	11,992	27,873	5,888	36,980	17,880	64,853
	27年	1,426	1,984	3,410	1,539	2,663	4,202	2,114	4,621	6,735	1,595	2,408	4,003	6,675	11,675	12,195	28,981	6,154	38,519	18,349	67,500
	29/28比	109.2	104.2	106.4	102.2	98.9	100.1	100.4	105.8	104.1	99.5	93.9	95.9	102.7	101.3	101.0	101.5	103.5	103.1	101.8	102.4
	29/27比	115.7	102.5	108.0	100.1	100.9	100.6	95.6	99.2	98.1	86.1	96.3	92.2	98.6	99.6	99.3	97.6	99.0	99.0	99.2	98.4
北信濃	29年	2,080	3,301	5,380	2,546	2,703	5,249	3,112	3,655	6,766	2,217	2,626	4,843	9,955	12,284	12,651	39,709	9,588	64,168	22,239	103,877
	28年	2,152	3,265	5,417	2,679	2,931	5,609	2,908	3,582	6,489	2,287	2,808	5,095	10,025	12,585	13,019	40,912	9,591	64,452	22,610	105,364
	27年	2,135	3,341	5,476	4,899	6,224	11,123	3,202	3,727	6,929	2,385	2,823	5,208	12,621	16,115	18,425	59,865	10,311	69,241	28,736	129,106
	29/28比	96.7	101.1	99.3	95.1	92.2	93.6	107.0	102.0	104.3	96.9	93.5	95.1	99.3	97.6	97.2	97.1	100.0	99.6	98.4	98.6
	29/27比	97.4	98.8	98.2	52.0	43.4	47.2	97.2	98.1	97.6	93.0	93.0	93.0	78.9	76.2	68.7	66.3	93.0	92.7	77.4	80.5
計	29年	6,480	10,030	16,510	8,046	12,029	20,075	10,555	23,106	33,661	6,371	10,478	16,849	31,453	55,643	58,463	139,598	28,633	164,977	87,096	304,574
	28年	6,221	9,695	15,916	8,840	13,619	22,459	10,443	22,857	33,300	6,652	11,250	17,902	32,155	57,421	61,275	144,947	28,301	164,332	89,576	309,279
	27年	5,953	9,877	15,829	10,367	15,559	25,925	10,724	23,171	33,895	6,751	10,914	17,665	33,793	59,521	63,750	158,647	29,564	171,537	93,314	330,184
	29/28比	104.2	103.5	103.7	91.0	88.3	89.4	101.1	101.1	101.1	95.8	93.1	94.1	97.8	96.9	95.4	96.3	101.2	100.4	97.2	98.5
	29/27比	108.9	101.5	104.3	77.6	77.3	77.4	98.4	99.7	99.3	94.4	96.0	95.4	93.1	93.5	91.7	88.0	96.9	96.2	93.3	92.2

3 6広域別、月別延利用者数

(単位:千人、%)

6 広 域 別	区 分	1 月	2 月	3 月	4 月	5 月	6 月	7 月	8 月	9 月	10 月	11 月	12 月	計
東 信 州	29 年	1,335	1,190	1,131	1,371	2,071	1,566	2,916	4,963	2,517	1,561	1,339	945	22,905
	29年構成比	5.8	5.2	4.9	6.0	9.0	6.8	12.7	21.7	11.0	6.8	5.9	4.1	100.0
	28 年	1,206	1,079	1,056	1,626	2,181	1,656	3,004	4,986	2,521	1,889	1,420	944	23,567
	27 年	1,246	1,029	1,017	1,507	1,978	1,380	2,642	4,872	2,658	1,652	1,197	849	22,028
	29/28 比	110.7	110.3	107.0	84.3	95.0	94.6	97.1	99.5	99.8	82.7	94.3	100.1	97.2
29/27 比	107.1	115.6	111.2	91.0	104.7	113.5	110.4	101.9	94.7	94.5	111.9	111.3	104.0	
諏 訪	29 年	964	452	439	533	1,166	1,056	2,218	2,690	1,365	997	568	476	12,923
	29年構成比	7.5	3.5	3.4	4.1	9.0	8.2	17.2	20.8	10.6	7.7	4.4	3.7	100.0
	28 年	965	466	391	998	2,284	1,053	2,309	2,844	1,277	1,101	565	444	14,695
	27 年	962	455	398	522	1,178	1,029	2,224	2,911	1,399	1,088	548	437	13,149
	29/28 比	99.9	97.0	112.2	53.4	51.0	100.4	96.1	94.6	106.9	90.5	100.6	107.3	87.9
29/27 比	100.2	99.3	110.4	102.1	99.0	102.7	99.7	92.4	97.6	91.6	103.6	109.0	98.3	
伊 那 路	29 年	593	445	530	911	878	612	784	1,142	750	843	720	436	8,643
	29年構成比	6.9	5.1	6.1	10.5	10.2	7.1	9.1	13.2	8.7	9.8	8.3	5.0	99.9
	28 年	570	451	508	1,014	814	574	756	1,120	685	973	699	452	8,613
	27 年	541	431	506	974	1,030	582	695	1,138	782	1,015	740	423	8,856
	29/28 比	104.1	98.7	104.5	89.8	107.9	106.7	103.8	102.0	109.5	86.7	102.9	96.6	100.4
29/27 比	109.6	103.4	104.8	93.5	85.2	105.1	112.8	100.3	95.9	83.1	97.3	103.2	97.6	
木 曾 路	29 年	141	115	111	124	188	125	243	449	254	185	152	93	2,180
	29年構成比	6.5	5.3	5.1	5.7	8.6	5.7	11.2	20.6	11.7	8.5	7.0	4.3	100.0
	28 年	143	105	98	120	191	118	261	472	232	230	152	92	2,212
	27 年	140	107	112	111	187	124	224	404	282	246	155	105	2,197
	29/28 比	98.7	107.6	113.2	103.4	98.4	106.0	93.3	95.2	109.7	80.4	100.0	101.2	98.6
29/27 比	101.0	107.6	98.8	111.0	100.8	101.0	108.5	111.2	90.1	75.2	98.3	88.2	99.2	
日本アルプス	29 年	1,304	1,194	1,187	1,199	1,805	1,221	1,778	3,066	1,761	1,676	1,055	960	18,206
	29年構成比	7.2	6.6	6.5	6.6	9.9	6.7	9.8	16.8	9.7	9.2	5.8	5.3	100.0
	28 年	1,256	1,162	1,044	1,139	1,867	1,216	1,744	2,965	1,636	1,885	1,012	952	17,880
	27 年	1,246	1,093	1,070	1,043	1,922	1,237	1,704	3,028	2,003	1,969	1,049	984	18,349
	29/28 比	103.8	102.7	113.7	105.2	96.7	100.4	101.9	103.4	107.6	88.9	104.3	100.9	101.8
29/27 比	104.6	109.2	110.9	115.0	93.9	98.7	104.4	101.3	87.9	85.1	100.6	97.6	99.2	
北 信 濃	29 年	1,899	2,002	1,479	1,870	2,191	1,188	1,508	3,519	1,740	1,967	1,701	1,176	22,239
	29年構成比	8.5	9.0	6.7	8.4	9.9	5.3	6.8	15.8	7.8	8.8	7.7	5.3	100.0
	28 年	1,928	2,081	1,408	2,069	2,278	1,263	1,580	3,307	1,602	2,206	1,677	1,212	22,610
	27 年	1,844	2,112	1,521	3,936	5,964	1,222	1,542	3,334	2,052	2,193	1,826	1,189	28,736
	29/28 比	98.5	96.2	105.0	90.4	96.2	94.1	95.4	106.4	108.6	89.2	101.4	97.0	98.4
29/27 比	103.0	94.8	97.2	47.5	36.7	97.3	97.8	105.5	84.8	89.7	93.2	98.9	77.4	
長 野 県 計	29 年	6,236	5,398	4,877	6,008	8,298	5,768	9,447	15,829	8,386	7,228	5,535	4,086	87,096
	29年構成比	7.2	6.2	5.6	6.9	9.5	6.6	10.8	18.2	9.6	8.3	6.4	4.7	100.0
	28 年	6,067	5,343	4,505	6,966	9,615	5,878	9,653	15,693	7,953	8,283	5,524	4,095	89,576
	27 年	5,979	5,227	4,624	8,094	12,259	5,573	9,031	15,688	9,176	8,162	5,515	3,987	93,314
	29/28 比	102.8	101.0	108.2	86.3	86.3	98.1	97.9	100.9	105.4	87.3	100.2	99.8	97.2
29/27 比	104.3	103.3	105.5	74.2	67.7	103.5	104.6	100.9	91.4	88.6	100.4	102.5	93.3	

4 6広域別、観光地類型別利用者数及び観光消費額

(単位:か所、千人、百万円、%)

6 広域別	区分	山 岳			高原・湖沼			温 泉			名所・旧跡			計		
		観光地数	延利用者数	観光消費額	観光地数	延利用者数	観光消費額	観光地数	延利用者数	観光消費額	観光地数	延利用者数	観光消費額	観光地数	延利用者数	観光消費額
東 信 州	29 年	5	150	445	20	15,425	52,981	9	1,483	6,315	18	5,846	7,893	52	22,905	67,634
	28 年	5	159	472	20	14,995	51,940	9	1,767	7,614	16	6,646	9,527	50	23,567	69,554
	27 年	5	165	502	20	15,158	52,282	9	1,668	7,229	16	5,038	6,843	50	22,028	66,856
	29/28比		94.8	94.3		102.9	102.0		83.9	82.9		88.0	82.8		97.2	97.2
	29/27比		91.2	88.7		101.8	101.3		88.9	87.4		116.0	115.3		104.0	101.2
諏 訪	29 年	2	614	1,891	9	6,946	18,476	3	4,316	14,701	3	1,046	1,223	17	12,923	36,290
	28 年	2	575	1,774	9	6,957	18,472	3	5,202	17,559	3	1,961	2,039	17	14,695	39,844
	27 年	2	584	1,827	9	7,079	18,725	3	4,374	15,062	3	1,113	1,204	17	13,149	36,818
	29/28比		106.7	106.6		99.8	100.0		83.0	83.7		53.4	59.9		87.9	91.1
	29/27比		105.2	103.5		98.1	98.7		98.7	97.6		94.0	101.6		98.3	98.6
伊 那 路	29 年	6	507	2,152	37	3,903	9,789	11	2,245	6,703	18	1,989	2,775	72	8,643	21,419
	28 年	6	507	2,245	37	3,959	9,336	11	2,217	6,510	17	1,931	2,603	71	8,613	20,694
	27 年	6	492	2,135	37	3,951	9,592	11	2,272	6,433	17	2,141	2,655	71	8,856	20,815
	29/28比		100.1	95.9		98.6	104.9		101.3	103.0		103.0	106.6		100.4	103.5
	29/27比		103.2	100.8		98.8	102.0		98.8	104.2		92.9	104.6		97.6	102.9
木 曾 路	29 年	4	122	803	14	1,046	4,085	2	40	242	6	972	3,810	26	2,180	8,940
	28 年	4	122	800	14	1,099	4,194	2	44	264	6	946	3,712	26	2,212	8,971
	27 年	4	89	594	14	1,074	4,383	2	44	269	6	990	3,844	26	2,197	9,090
	29/28比		99.8	100.3		95.2	97.4		91.1	91.4		102.7	102.7		98.6	99.7
	29/27比		136.4	135.1		97.5	93.2		90.3	89.7		98.2	99.1		99.2	98.4
日本アルプス	29 年	5	2,369	14,299	22	6,185	29,531	13	3,994	15,556	17	5,659	7,027	57	18,206	66,413
	28 年	5	2,357	14,347	22	5,940	28,188	13	3,832	15,165	17	5,750	7,154	57	17,880	64,853
	27 年	5	2,469	14,866	22	6,401	30,276	13	3,828	15,530	17	5,651	6,828	57	18,349	67,500
	29/28比		100.5	99.7		104.1	104.8		104.2	102.6		98.4	98.2		101.8	102.4
	29/27比		96.0	96.2		96.6	97.5		104.3	100.2		100.1	102.9		99.2	98.4
北 信 濃	29 年	2	17	48	23	8,560	43,810	10	3,943	22,774	26	9,719	37,246	61	22,239	103,877
	28 年	2	19	41	23	8,242	42,331	10	4,069	23,548	26	10,280	39,444	61	22,610	105,364
	27 年	2	21	88	23	8,862	45,177	10	4,000	22,888	26	15,853	60,953	61	28,736	129,106
	29/28比		86.6	116.2		103.9	103.5		96.9	96.7		94.5	94.4		98.4	98.6
	29/27比		78.9	54.0		96.6	97.0		98.6	99.5		61.3	61.1		77.4	80.5
合 計	29 年	24	3,779	19,637	125	42,065	158,672	48	16,021	66,291	88	25,230	59,975	285	87,096	304,574
	28 年	24	3,739	19,679	125	41,192	154,461	48	17,131	70,660	85	27,514	64,479	282	89,576	309,279
	27 年	24	3,819	20,012	125	42,523	160,435	48	16,187	67,412	85	30,786	82,326	282	93,314	330,184
	29/28比		101.1	99.8		102.1	102.7		93.5	93.8		91.7	93.0		97.2	98.5
	29/27比		98.9	98.1		98.9	98.9		99.0	98.3		82.0	72.9		93.3	92.2

5 地域振興局別、季節別(四半期別)、県内・県外別、日帰り・宿泊別利用者数及び観光消費額

(単位:千人、百万円、%)

区分	1~3月(第1四半期)			4~6月(第2四半期)			7~9月(第3四半期)			10~12月(第4四半期)			計		日帰り客		延宿泊客		合計		
	県内	県外	計	県内	県外	計	県内	県外	計	県内	県外	計	県内	県外	観光客数	消費額	観光客数	消費額	観光客数	消費額	
佐久	29年	657	1,514	2,171	1,026	2,015	3,041	1,629	6,007	7,636	703	1,851	2,554	4,016	11,386	9,107	27,012	6,295	25,426	15,402	52,438
	28年	638	1,409	2,047	983	1,943	2,926	1,578	5,858	7,436	670	1,868	2,539	3,869	11,079	8,903	27,112	6,045	24,337	14,948	51,449
	27年	588	1,494	2,083	983	1,953	2,935	1,577	5,885	7,463	680	1,870	2,550	3,828	11,203	8,653	25,770	6,378	25,592	15,031	51,362
	29/28比	103.0	107.4	106.0	104.4	103.7	103.9	103.3	102.5	102.7	104.9	99.1	100.6	103.8	102.8	102.3	99.6	104.1	104.5	103.0	101.9
	29/27比	111.7	101.3	104.2	104.4	103.2	103.6	103.3	102.1	102.3	103.4	99.0	100.1	104.9	101.6	105.2	104.8	98.7	99.4	102.5	102.1
上田	29年	763	722	1,485	1,128	839	1,967	1,183	1,577	2,760	631	661	1,291	3,704	3,799	5,719	5,245	1,784	9,952	7,503	15,196
	28年	602	691	1,293	1,439	1,099	2,537	1,295	1,780	3,075	778	936	1,714	4,113	4,506	6,729	7,099	1,890	11,006	8,619	18,105
	27年	545	664	1,209	1,109	821	1,930	1,132	1,577	2,709	504	645	1,148	3,290	3,707	5,180	4,764	1,817	10,729	6,997	15,494
	29/28比	126.7	104.5	114.8	78.4	76.4	77.5	91.4	88.6	89.7	81.1	70.6	75.4	90.1	84.3	85.0	73.9	94.4	90.4	87.1	83.9
	29/27比	139.8	108.7	122.8	101.7	102.2	101.9	104.5	100.0	101.8	125.2	102.5	112.5	112.6	102.5	110.4	110.1	98.2	92.8	107.2	98.1
諏訪	29年	558	1,297	1,855	690	2,065	2,755	1,425	4,847	6,272	478	1,563	2,041	3,150	9,772	9,980	20,759	2,942	15,531	12,923	36,290
	28年	564	1,258	1,822	1,138	3,197	4,334	1,498	4,932	6,430	516	1,593	2,109	3,716	10,979	11,778	24,120	2,917	15,724	14,695	39,844
	27年	554	1,260	1,815	700	2,028	2,728	1,521	5,013	6,533	510	1,563	2,073	3,285	9,864	10,211	21,020	2,938	15,797	13,149	36,818
	29/28比	99.0	103.1	101.8	60.6	64.6	63.6	95.1	98.3	97.5	92.5	98.1	96.8	84.8	89.0	84.7	86.1	100.9	98.8	87.9	91.1
	29/27比	100.6	102.9	102.2	98.5	101.8	101.0	93.7	96.7	96.0	93.7	100.0	98.5	95.9	99.1	97.7	98.8	100.1	98.3	98.3	98.6
上伊那	29年	515	345	860	744	616	1,360	731	713	1,444	668	427	1,095	2,659	2,100	4,064	6,956	695	3,787	4,759	10,743
	28年	503	342	845	750	666	1,416	697	663	1,360	687	449	1,136	2,637	2,120	4,044	6,951	713	3,979	4,757	10,930
	27年	471	277	747	704	568	1,272	729	655	1,384	726	433	1,159	2,630	1,932	3,844	6,912	718	4,035	4,562	10,948
	29/28比	102.5	100.8	101.8	99.3	92.4	96.0	104.9	107.5	106.2	97.1	95.1	96.3	100.8	99.0	100.5	100.1	97.5	95.2	100.0	98.3
	29/27比	109.5	124.6	115.1	105.7	108.4	106.9	100.3	108.9	104.4	92.0	98.5	94.4	101.1	108.7	105.7	100.6	96.9	93.8	104.3	98.1
南信州	29年	197	511	708	310	730	1,040	309	923	1,231	236	668	904	1,053	2,832	3,125	5,756	760	4,920	3,884	10,676
	28年	196	487	683	289	696	985	320	880	1,200	274	713	987	1,078	2,777	3,076	5,005	780	4,759	3,855	9,764
	27年	180	551	731	381	933	1,314	324	907	1,232	291	727	1,018	1,176	3,118	3,509	5,242	785	4,625	4,294	9,867
	29/28比	100.7	104.9	103.7	107.4	104.9	105.6	96.7	104.8	102.7	86.3	93.6	91.6	97.6	102.0	101.6	115.0	97.4	103.4	100.8	109.3
	29/27比	109.7	92.8	97.0	81.4	78.3	79.2	95.2	101.7	100.0	81.3	91.9	88.8	89.5	90.8	89.0	109.8	96.8	106.4	90.5	108.2
木曾	29年	60	308	367	60	376	436	146	800	947	66	364	430	332	1,848	1,704	5,879	476	3,061	2,180	8,940
	28年	55	291	346	57	372	428	136	828	964	59	415	474	307	1,905	1,734	5,874	478	3,096	2,212	8,971
	27年	53	306	359	51	371	421	124	786	910	61	445	506	289	1,908	1,733	6,092	464	2,998	2,197	9,090
	29/28比	108.0	105.9	106.2	106.7	101.2	101.9	107.4	96.7	98.2	111.4	87.8	90.7	108.1	97.0	98.3	100.1	99.6	98.9	98.6	99.7
	29/27比	112.2	100.5	102.3	119.2	101.4	103.6	117.7	101.8	104.0	107.9	81.8	85.0	114.9	96.9	98.3	96.5	102.6	102.1	99.2	98.4
松本	29年	680	896	1,575	888	1,986	2,874	1,194	3,226	4,419	793	1,671	2,465	3,555	7,778	8,161	15,811	3,172	20,441	11,333	36,252
	28年	556	826	1,382	941	2,100	3,041	1,196	2,969	4,165	807	1,864	2,671	3,500	7,758	8,210	15,489	3,048	19,769	11,258	35,258
	27年	492	874	1,365	946	2,009	2,954	1,195	3,072	4,268	957	1,713	2,670	3,589	7,668	8,216	15,903	3,041	19,725	11,257	35,628
	29/28比	122.2	108.4	114.0	94.3	94.6	94.5	99.8	108.7	106.1	98.3	89.7	92.3	101.6	100.3	99.4	102.1	104.1	103.4	100.7	102.8
	29/27比	138.2	102.5	115.4	93.9	98.9	97.3	99.9	105.0	103.6	82.9	97.5	92.3	99.0	101.4	99.3	99.4	104.3	103.6	100.7	101.8
北アルプス	29年	971	1,138	2,109	652	700	1,352	827	1,359	2,186	580	647	1,227	3,030	3,844	3,952	12,470	2,921	17,691	6,874	30,161
	28年	955	1,125	2,081	566	615	1,181	816	1,365	2,181	573	605	1,179	2,910	3,711	3,781	12,385	2,840	17,211	6,621	29,595
	27年	934	1,110	2,044	594	654	1,248	919	1,548	2,467	639	694	1,333	3,086	4,007	3,979	13,078	3,114	18,794	7,092	31,873
	29/28比	101.6	101.1	101.4	115.3	113.7	114.5	101.4	99.5	100.2	101.2	106.9	104.1	104.1	103.6	104.5	100.7	102.9	102.8	103.8	101.9
	29/27比	103.9	102.5	103.1	109.9	107.0	108.4	90.0	87.8	88.6	90.7	93.2	92.0	98.2	95.9	99.3	95.3	93.8	94.1	96.9	94.6
長野	29年	1,544	1,162	2,706	2,163	2,135	4,297	2,575	1,950	4,525	1,880	1,735	3,615	8,161	6,982	10,656	34,139	4,488	32,403	15,144	66,542
	28年	1,613	1,262	2,875	2,308	2,419	4,726	2,389	1,926	4,315	1,922	1,858	3,779	8,231	7,465	11,039	35,610	4,657	33,651	15,696	69,261
	27年	1,562	1,210	2,773	4,484	5,610	10,094	2,644	1,996	4,640	2,003	1,884	3,887	10,692	10,700	16,304	54,073	5,088	36,596	21,393	90,669
	29/28比	95.8	92.1	94.1	93.7	88.3	90.9	107.8	101.2	104.9	97.8	93.4	95.7	99.1	93.5	96.5	95.9	96.4	96.3	96.5	96.1
	29/27比	98.9	96.0	97.6	48.2	38.1	42.6	97.4	97.7	97.5	93.9	92.1	93.0	76.3	65.3	65.4	63.1	88.2	88.5	70.8	73.4
北信	29年	536	2,139	2,674	384	568	952	537	1,705	2,242	337	891	1,228	1,793	5,302	1,995	5,570	5,100	31,765	7,096	37,335
	28年	539	2,003	2,542	371	512	883	519	1,655	2,174	365	950	1,315	1,794	5,120	1,980	5,302	4,935	30,800	6,914	36,103
	27年	573	2,131	2,704	415	614	1,029	558	1,732	2,290	382	939	1,321	1,928	5,415	2,120	5,792	5,223	32,644	7,343	38,437
	29/28比	99.4	106.8	105.2	103.5	111.0	107.8	103.5	103.0	103.1	92.3	93.8	93.4	100.0	103.6	100.8	105.1	103.4	103.1	102.6	103.4
	29/27比	93.5	100.3	98.9	92.4	92.6	92.5	96.2	98.4	97.9	88.2	94.9	93.0	93.0	97.9	94.1	96.2	97.7	97.3	96.6	97.1
計	29年	6,480	10,030	16,510	8,046	12,029	20,075	10,555	23,106	33,661	6,371	10,478	16,849	31,453	55,643	58,463	139,598	28,633	164,977	87,096	304,574
	28年	6,221	9,695	15,916	8,840	13,619	22,459	10,443	22,857	33,300	6,652	11,250	17,902	32,155	57,421						

6 地域振興局別、月別延利用者数

(単位:千人、%)

地域振興局別	区 分	1 月	2 月	3 月	4 月	5 月	6 月	7 月	8 月	9 月	10 月	11 月	12 月	計
佐 久	29 年	786	709	676	626	1,382	1,034	2,090	3,775	1,771	1,038	889	627	15,402
	29年構成比	5.1	4.6	4.4	4.1	9.0	6.7	13.6	24.5	11.5	6.7	5.8	4.1	100.0
	28 年	755	673	620	642	1,310	974	2,055	3,747	1,634	1,127	815	597	14,948
	27 年	796	678	609	589	1,358	989	1,895	3,712	1,856	1,157	814	580	15,031
	29/28比	104.2	105.3	109.1	97.5	105.4	106.1	101.7	100.7	108.4	92.1	109.1	105.0	103.0
	29/27比	98.8	104.5	111.0	106.2	101.8	104.6	110.3	101.7	95.4	89.8	109.2	108.1	102.5
上 田	29 年	549	481	454	746	690	532	825	1,188	746	523	450	319	7,503
	29年構成比	7.3	6.4	6.1	9.9	9.2	7.1	11.0	15.8	9.9	7.0	6.0	4.2	100.0
	28 年	451	406	436	985	871	682	949	1,239	887	761	605	347	8,619
	27 年	451	352	407	918	621	391	747	1,160	802	495	383	270	6,997
	29/28比	121.7	118.7	104.1	75.7	79.2	78.0	87.0	95.9	84.1	68.7	74.3	91.8	87.1
	29/27比	121.8	137.0	111.5	81.2	111.1	135.9	110.5	102.4	93.0	105.6	117.4	118.2	107.2
諏 訪	29 年	964	452	439	533	1,166	1,056	2,218	2,690	1,365	997	568	476	12,923
	29年構成比	7.5	3.5	3.4	4.1	9.0	8.2	17.2	20.8	10.6	7.7	4.4	3.7	100.0
	28 年	965	466	391	998	2,284	1,053	2,309	2,844	1,277	1,101	565	444	14,695
	27 年	962	455	398	522	1,178	1,029	2,224	2,911	1,399	1,088	548	437	13,149
	29/28比	99.9	97.0	112.2	53.4	51.0	100.4	96.1	94.6	106.9	90.5	100.6	107.3	87.9
	29/27比	100.2	99.3	110.4	102.1	99.0	102.7	99.7	92.4	97.6	91.6	103.6	109.0	98.3
上 伊 那	29 年	335	241	284	609	414	337	442	593	410	494	359	242	4,759
	29年構成比	7.0	5.1	6.0	12.8	8.7	7.1	9.3	12.5	8.6	10.4	7.6	5.1	100.0
	28 年	324	245	276	683	422	311	421	569	371	562	338	237	4,757
	27 年	282	207	258	561	402	310	390	573	421	585	348	226	4,562
	29/28比	103.3	98.4	103.1	89.2	98.1	108.4	105.0	104.2	110.5	87.9	106.4	101.9	100.0
	29/27比	118.8	116.4	110.1	108.7	102.9	108.9	113.2	103.5	97.4	84.4	103.3	106.7	104.3
南 信 州	29 年	258	204	246	302	464	275	343	549	340	349	360	195	3,884
	29年構成比	6.7	5.2	6.3	7.8	11.9	7.1	8.8	14.1	8.7	9.0	9.3	5.0	100.0
	28 年	246	206	232	331	392	262	335	551	314	411	361	215	3,855
	27 年	259	223	248	413	628	272	305	566	361	430	392	197	4,294
	29/28比	105.2	99.0	106.2	91.2	118.4	104.7	102.3	99.7	108.3	84.9	99.7	90.8	100.8
	29/27比	99.7	91.3	99.2	73.0	73.9	100.8	112.3	97.0	94.2	81.3	92.0	99.2	90.5
木 曾	29 年	141	115	111	124	188	125	243	449	254	185	152	93	2,180
	29年構成比	6.5	5.3	5.1	5.7	8.6	5.7	11.2	20.6	11.7	8.5	7.0	4.3	100.0
	28 年	143	105	98	120	191	118	261	472	232	230	152	92	2,212
	27 年	140	107	112	111	187	124	224	404	282	246	155	105	2,197
	29/28比	98.7	110.1	113.2	103.4	98.4	106.0	93.3	95.2	109.7	80.4	100.0	101.2	98.6
	29/27比	101.0	107.6	98.8	111.0	100.8	101.0	108.5	111.2	90.1	75.2	98.3	88.2	99.2
松 本	29 年	498	438	640	789	1,220	865	1,269	1,966	1,185	1,152	803	510	11,333
	29年構成比	4.4	3.9	5.6	7.0	10.8	7.6	11.2	17.3	10.5	10.2	7.1	4.5	100.0
	28 年	445	411	526	798	1,348	896	1,232	1,823	1,110	1,337	811	523	11,258
	27 年	461	404	501	731	1,342	881	1,179	1,794	1,295	1,354	817	499	11,257
	29/28比	111.9	106.5	121.6	98.9	90.5	96.5	103.0	107.8	106.7	86.1	99.1	97.6	100.7
	29/27比	108.0	108.3	127.9	107.9	90.9	98.1	107.6	109.6	91.5	85.1	98.3	102.2	100.7
北アルプス	29 年	806	756	547	410	585	357	509	1,101	576	524	252	450	6,874
	29年構成比	11.7	11.0	8.0	6.0	8.5	5.2	7.4	16.0	8.4	7.6	3.7	6.6	100.0
	28 年	812	751	518	342	519	320	513	1,142	527	548	201	430	6,621
	27 年	786	689	570	312	580	356	525	1,234	709	615	232	486	7,092
	29/28比	99.3	100.7	105.6	120.1	112.7	111.5	99.4	96.3	109.5	95.7	125.4	104.8	103.8
	29/27比	102.6	109.7	96.0	131.5	100.9	100.3	97.1	89.2	81.3	85.2	108.5	92.8	96.9
長 野	29 年	949	1,023	735	1,586	1,793	918	1,060	2,155	1,310	1,494	1,445	676	15,144
	29年構成比	6.3	6.8	4.9	10.5	11.8	6.1	7.0	14.2	8.7	9.9	9.5	4.5	100.0
	28 年	1,005	1,097	773	1,812	1,911	1,003	1,119	2,001	1,196	1,682	1,423	674	15,696
	27 年	926	1,070	777	3,637	5,511	946	1,082	2,000	1,558	1,668	1,562	656	21,393
	29/28比	94.4	93.2	95.1	87.6	93.8	91.5	94.7	107.7	109.6	88.8	101.6	100.2	96.5
	29/27比	102.5	95.6	94.6	43.6	32.5	97.1	98.0	107.7	84.1	89.6	92.5	103.0	70.8
北 信	29 年	950	980	744	284	398	270	448	1,364	429	472	256	500	7,096
	29年構成比	13.4	13.8	10.5	4.0	5.6	3.8	6.3	19.2	6.1	6.7	3.6	7.0	100.0
	28 年	923	984	635	258	366	259	461	1,306	407	523	254	538	6,914
	27 年	918	1,042	744	299	454	276	461	1,334	495	525	264	533	7,343
	29/28比	102.9	99.6	117.1	110.2	108.7	104.2	97.2	104.4	105.6	90.3	100.7	92.9	102.6
	29/27比	103.6	94.0	100.0	94.9	87.7	97.9	97.3	102.2	86.8	90.0	97.1	93.8	96.6
長野県計	29 年	6,236	5,398	4,877	6,008	8,298	5,768	9,447	15,829	8,386	7,228	5,535	4,086	87,096
	29年構成比	7.2	6.2	5.6	6.9	9.5	6.6	10.8	18.2	9.6	8.3	6.4	4.7	100.0
	28 年	6,067	5,343	4,505	6,966	9,615	5,878	9,653	15,693	7,953	8,283	5,524	4,095	89,576
	27 年	5,979	5,227	4,624	8,094	12,259	5,573	9,031	15,688	9,176	8,162	5,515	3,987	93,314
	29/28比	102.8	101.0	108.2	86.3	86.3	98.1	97.9	100.9	105.4	87.3	100.2	99.8	97.2
	29/27比	104.3	103.3	105.5	74.2	67.7	103.5	104.6	100.9	91.4	88.6	100.4	102.5	93.3

7 地域振興局別、観光地類型別利用者数及び観光消費額

(単位:か所、千人、百万円、%)

地域振興局別	区分	山 岳			高原・湖沼			温 泉			名所・旧跡			合 計		
		観光地数	延利用者数	観光消費額	観光地数	延利用者数	観光消費額	観光地数	延利用者数	観光消費額	観光地数	延利用者数	観光消費額	観光地数	延利用者数	観光消費額
佐 久	29 年	5	150	445	14	12,747	45,093	4	313	1,296	10	2,192	5,603	33	15,402	52,438
	28 年	5	159	472	14	12,482	44,348	4	317	1,303	9	1,991	5,326	32	14,948	51,449
	27 年	5	165	502	14	12,583	44,317	4	324	1,330	9	1,959	5,214	32	15,031	51,362
	29/28比		94.8	94.3		102.1	101.7		98.7	99.4		110.1	105.2		103.0	101.9
	29/27比		91.2	88.7		101.3	101.8		96.5	97.5		111.9	107.5		102.5	102.1
上 田	29 年	0	0	0	6	2,679	7,887	5	1,171	5,019	8	3,654	2,289	19	7,503	15,196
	28 年	0	0	0	6	2,513	7,592	5	1,450	6,311	7	4,655	4,201	18	8,619	18,105
	27 年	0	0	0	6	2,575	7,965	5	1,343	5,900	7	3,079	1,629	18	6,997	15,494
	29/28比		-	-		106.6	103.9		80.7	79.5		78.5	54.5		87.1	83.9
	29/27比		-	-		104.0	99.0		87.1	85.1		118.7	140.5		107.2	98.1
諏 訪	29 年	2	614	1,891	9	6,946	18,476	3	4,316	14,701	3	1,046	1,223	17	12,923	36,290
	28 年	2	575	1,774	9	6,957	18,472	3	5,202	17,559	3	1,961	2,039	17	14,695	39,844
	27 年	2	584	1,827	9	7,079	18,725	3	4,374	15,062	3	1,113	1,204	17	13,149	36,818
	29/28比		106.7	106.6		99.8	100.0		83.0	83.7		53.4	59.9		87.9	91.1
	29/27比		105.2	103.5		98.1	98.7		98.7	97.6		94.0	101.6		98.3	98.6
上 伊 那	29 年	4	480	2,012	14	2,512	6,355	4	577	817	7	1,190	1,559	29	4,759	10,743
	28 年	4	483	2,112	14	2,613	6,645	4	492	724	6	1,170	1,449	28	4,757	10,930
	27 年	4	465	2,003	14	2,490	6,731	4	521	751	6	1,087	1,462	28	4,562	10,948
	29/28比		99.4	95.3		96.2	95.6		117.2	112.9		101.7	107.6		100.0	98.3
	29/27比		103.3	100.4		100.9	94.4		110.7	108.8		109.5	106.6		104.3	98.1
南 信 州	29 年	2	27	140	23	1,390	3,434	7	1,668	5,885	11	799	1,217	43	3,884	10,676
	28 年	2	24	133	23	1,346	2,691	7	1,725	5,786	11	761	1,154	43	3,855	9,764
	27 年	2	27	131	23	1,461	2,861	7	1,752	5,682	11	1,055	1,193	43	4,294	9,867
	29/28比		113.4	105.2		103.3	127.6		96.7	101.7		105.1	105.4		100.8	109.3
	29/27比		100.4	106.7		95.2	120.0		95.2	103.6		75.8	102.0		90.5	108.2
木 曾	29 年	4	122	803	14	1,046	4,085	2	40	242	6	972	3,810	26	2,180	8,940
	28 年	4	122	800	14	1,099	4,194	2	44	264	6	946	3,712	26	2,212	8,971
	27 年	4	89	594	14	1,074	4,383	2	44	269	6	990	3,844	26	2,197	9,090
	29/28比		99.8	100.3		95.2	97.4		91.1	91.4		102.7	102.7		98.6	99.7
	29/27比		136.4	135.1		97.5	93.2		90.3	89.7		98.2	99.1		99.2	98.4
松 本	29 年	2	1,318	8,482	14	2,315	9,107	8	3,331	12,898	12	4,369	5,766	36	11,333	36,252
	28 年	2	1,322	8,540	14	2,130	8,240	8	3,241	12,620	12	4,566	5,858	36	11,258	35,258
	27 年	2	1,337	8,565	14	2,319	8,889	8	3,168	12,582	12	4,433	5,592	36	11,257	35,628
	29/28比		99.7	99.3		108.7	110.5		102.8	102.2		95.7	98.4		100.7	102.8
	29/27比		98.6	99.0		99.8	102.5		105.1	102.5		98.6	103.1		100.7	101.8
北アルプス	29 年	3	1,051	5,817	8	3,871	20,424	5	663	2,658	5	1,289	1,262	21	6,874	30,161
	28 年	3	1,035	5,806	8	3,810	19,948	5	592	2,545	5	1,185	1,296	21	6,621	29,595
	27 年	3	1,131	6,301	8	4,082	21,387	5	661	2,948	5	1,218	1,236	21	7,092	31,873
	29/28比		101.5	100.2		101.6	102.4		112.1	104.4		108.8	97.3		103.8	101.9
	29/27比		92.9	92.3		94.8	95.5		100.4	90.1		105.8	102.1		96.9	94.6
長 野	29 年	0	0	0	10	4,074	19,459	4	1,708	10,436	20	9,362	36,648	34	15,144	66,542
	28 年	0	0	0	10	3,957	19,141	4	1,845	11,367	20	9,894	38,753	34	15,696	69,261
	27 年	0	0	0	10	4,220	19,989	4	1,723	10,460	20	15,450	60,220	34	21,393	90,669
	29/28比		-	-		103.0	101.7		92.6	91.8		94.6	94.6		96.5	96.1
	29/27比		-	-		96.5	97.3		99.1	99.8		60.6	60.9		70.8	73.4
北 信	29 年	2	17	48	13	4,486	24,351	6	2,235	12,338	6	358	598	27	7,096	37,335
	28 年	2	19	41	13	4,285	23,190	6	2,224	12,181	6	386	691	27	6,914	36,103
	27 年	2	21	88	13	4,642	25,187	6	2,277	12,428	6	404	734	27	7,343	38,437
	29/28比		86.6	116.2		104.7	105.0		100.5	101.3		92.5	86.6		102.6	103.4
	29/27比		78.9	54.0		96.6	96.7		98.2	99.3		88.6	81.5		96.6	97.1
合 計	29 年	24	3,779	19,637	125	42,065	158,672	48	16,021	66,291	88	25,230	59,975	285	87,096	304,574
	28 年	24	3,739	19,679	125	41,192	154,461	48	17,131	70,660	85	27,514	64,479	282	89,576	309,279
	27 年	24	3,819	20,012	125	42,523	160,435	48	16,187	67,412	85	30,786	82,326	282	93,314	330,184
	29/28比		101.1	99.8		102.1	102.7		93.5	93.8		91.7	93.0		97.2	98.5
	29/27比		98.9	98.1		98.9	98.9		99.0	98.3		82.0	72.9		93.3	92.2

6広域別（地域振興局別）統計資料(概要編)

市町村名	観光地名	年	観光地利用者延数（百人）																	観光消費額 （千円）	観光地 類型	
			合計	増減・ 29/28比 （%）	県内・県外別		日帰り・宿泊別		月別													
					県内	県外	日帰り	宿泊	1月	2月	3月	4月	5月	6月	7月	8月	9月	10月	11月			12月
小諸市	浅間山	29	289	△ 73	99	190	199	90	5	2	9	5	32	21	50	78	35	35	12	5	99,250	山岳
		28	362	79.8	121	241	272	90	5	2	3	5	51	34	68	85	28	60	17	4	117,500	
"	高峰高原	29	5,073	△ 451	1,692	3,381	4,703	370	178	158	148	102	308	490	740	1,144	635	245	416	509	1,942,050	高原・湖沼
		28	5,524	91.8	1,840	3,684	5,110	414	199	158	130	152	325	553	897	1,191	520	364	460	575	2,119,700	
"	懐古園	29	5,784	△ 207	1,927	3,857	4,260	1,524	27	31	106	1,108	1,283	370	342	1,080	431	337	618	51	2,098,200	名所・旧跡
		28	5,991	96.5	1,997	3,994	4,437	1,554	31	31	155	1,277	1,453	324	393	941	344	450	531	61	2,163,720	
"	布引観音	29	3,577	△ 236	1,194	2,383	3,315	262	365	342	373	300	323	255	239	350	245	273	266	246	780,900	名所・旧跡
		28	3,813	93.8	1,272	2,541	3,547	266	371	363	390	338	358	263	255	363	262	308	287	255	829,100	
"	菱野薬師温泉	29	527	△ 21	175	352	85	442	40	31	40	34	41	36	42	80	42	54	46	41	369,750	温泉
		28	548	96.2	182	366	90	458	41	34	42	38	46	34	42	81	44	58	45	43	384,000	
"	飯綱山公園	29	1,835	△ 350	613	1,222	1,835	0	65	95	137	132	171	154	169	170	212	261	188	81	367,000	名所・旧跡
		28	2,185	84.0	728	1,457	2,185	0	74	116	158	177	191	199	172	163	205	414	225	91	437,000	
佐久市	美笹高原	29	858	55	536	322	550	308	61	63	74	63	97	81	79	136	79	56	37	32	252,380	高原・湖沼
		28	803	106.8	504	299	495	308	62	57	63	60	87	71	74	134	74	55	35	31	241,670	
"	佐久平	29	5,042	△ 40	2,488	2,554	3,862	1,180	289	337	223	83	803	99	704	1,226	566	227	258	227	1,354,100	名所・旧跡
		28	5,082	99.2	2,468	2,614	3,894	1,188	309	333	215	85	705	84	701	1,414	573	211	247	205	1,364,600	
"	佐久高原内山峡	29	947	36	409	538	687	260	15	9	21	7	24	16	32	39	470	200	85	29	264,210	名所・旧跡
		28	911	104.0	391	520	661	250	19	12	25	8	17	13	17	38	464	205	68	25	250,530	
"	平尾山公園	29	5,293	2,149	1,931	3,362	4,499	794	610	695	402	179	589	221	450	1,101	296	207	211	332	1,683,600	高原・湖沼
		28	3,144	168.4	1,127	2,017	2,648	496	381	499	209	116	362	123	341	756	20	23	7	307	1,019,600	
"	龍岡城跡五稜郭稲荷山公園	29	1,246	46	1,050	196	1,160	86	4	5	13	32	633	13	77	315	97	21	24	12	152,550	名所・旧跡
		28	1,200	103.8	1,014	186	1,118	82	5	5	12	25	647	10	78	292	68	28	21	9	146,650	
"	春日温泉	29	1,707	48	1,106	601	333	1,374	123	120	147	163	168	159	103	158	114	154	156	142	657,975	温泉
		28	1,659	102.9	1,076	583	325	1,334	121	112	132	164	169	159	105	149	110	161	139	138	639,291	
"	望月高原	29	1,236	△ 223	941	295	1,148	88	0	0	238	91	138	132	119	131	117	146	115	9	1,332,364	高原・湖沼
		28	1,459	84.7	1,144	315	1,365	94	0	0	385	107	140	135	129	133	110	192	118	10	1,580,385	
"	中山道望月宿	29	547	△ 15	223	324	415	132	19	18	18	30	36	28	29	118	30	43	134	44	105,350	名所・旧跡
		28	562	97.3	229	333	426	136	24	20	20	35	40	31	31	134	34	24	123	46	108,284	
"	道の駅ほっとば〜く・浅	29	2,778	皆増	1,389	1,389	2,778	0	156	154	186	228	348	242	244	310	248	242	248	172	455,592	名所・旧跡
		28																				
佐久穂町	十石峠・古谷溪谷	29	0	△ 35	0	0	0	0	0	0	0	0	0	0	0	0	0	0	0	0	0	高原・湖沼
		28	35	0.0	26	9	29	6	7	5	5	8	10	0	0	0	0	0	0	0	0	
"	八千穂高原	29	2,551	419	765	1,786	2,185	366	112	91	72	14	174	256	469	604	410	181	77	91	930,000	高原・湖沼
		28	2,132	119.7	641	1,491	1,754	378	134	102	71	9	136	178	263	392	218	479	53	97	809,700	
"	八千穂の里	29	47	△ 3	14	33	47	0	0	3	1	2	5	4	7	5	6	9	1	3,290	名所・旧跡	
		28	50	94.0	15	35	50	0	0	0	1	2	6	5	5	7	4	5	14	1		3,500
小海町	松原湖	29	1,683	217	373	1,310	1,303	380	361	354	108	56	69	55	106	159	91	35	27	262	718,800	高原・湖沼
		28	1,466	114.8	282	1,184	1,090	376	357	354	108	57	69	55	105	153	90	32	27	59	631,520	
"	八ヶ岳	29	476	0	147	329	207	269	6	3	1	83	25	21	58	119	121	20	10	9	142,450	山岳
		28	476	100.0	147	329	207	269	6	3	1	83	25	21	58	119	121	20	10	9	142,450	
川上村	川上郷	29	2,138	△ 80	429	1,709	1,228	910	302	268	211	33	254	219	179	214	93	210	66	89	839,300	高原・湖沼
		28	2,218	96.4	443	1,775	1,246	972	294	267	211	38	262	219	181	240	101	240	64	101	873,500	
南牧村	野辺山高原	29	2,420	0	476	1,944	1,934	486	297	280	120	42	95	61	365	556	334	114	61	95	1,125,950	高原・湖沼
		28	2,420	100.0	476	1,944	1,934	486	297	280	120	42	95	61	365	556	334	114	61	95	1,125,950	
"	八ヶ岳	29	208	3	62	146	93	115	17	13	13	4	14	11	44	38	38	4	4	8	68,390	山岳
		28	205	101.5	59	146	91	114	17	13	13	4	14	11	44	38	38	4	4	5	75,930	
"	海ノ口温泉	29	336	0	73	263	90	246	23	22	18	7	14	6	45	88	70	15	15	13	185,250	温泉
		28	336	100.0	73	263	90	246	23	22	18	7	14	6	45	88	70	15	15	13	185,250	
南相木村	立原高原	29	112	△ 25	46	66	76	36	1	1	2	2	9	27	16	40	6	5	2	1	47,210	高原・湖沼
		28	137	81.8	65	72	93	44	1	1	1	3	7	43	22	49	5	3	1	1	54,295	

市町村名	観 光 地 名	年	観 光 地 利 用 者 延 数 (百 人)																	観光消費額 (千円)	観光地 類型	
			合 計	増減・ 29/28比 (%)	県内・県外別		日帰り・宿泊別		月 別													
					県 内	県 外	日帰り	宿泊	1月	2月	3月	4月	5月	6月	7月	8月	9月	10月	11月			12月
南相木村	南相木温泉滝見の湯	29	559	△ 69	333	226	559	0	0	0	0	50	86	54	61	99	59	57	51	42	82,678	温泉
		28	628	89.0	386	242	628	0	43	41	49	44	72	43	52	85	57	62	42	38	94,807	
北相木村	三滝山・長者の森	29	109	△ 16	46	63	35	74	2	3	0	2	17	4	16	49	8	6	1	1	17,520	山岳
		28	125	87.2	51	74	33	92	2	2	0	5	21	6	16	53	10	8	1	1	19,580	
軽井沢町	軽 井 沢 高 原	29	85,298	720	16,237	69,061	39,334	45,964	3,419	2,745	2,456	2,620	5,955	5,925	13,754	24,884	10,414	5,118	4,958	3,050	25,703,428	高原・ 湖沼
		28	84,578	100.9	16,479	68,099	40,676	43,902	3,396	2,702	2,349	2,668	5,880	5,702	13,466	25,351	9,947	5,304	4,787	3,026	25,414,657	
御代田町	浅 間 高 原	29	1,693	△ 273	750	943	1,154	539	41	35	38	113	246	126	321	299	231	105	95	43	621,000	高原・ 湖沼
		28	1,966	86.1	843	1,123	1,368	598	46	44	24	106	270	125	593	320	184	120	97	37	720,350	
立科町	蓼 科 牧 場	29	7,849	497	1,681	6,168	4,379	3,470	563	590	951	166	648	559	473	1,458	1,041	986	177	237	4,143,444	高原・ 湖沼
		28	7,352	106.8	1,526	5,826	4,184	3,168	465	476	663	190	554	542	494	1,465	1,028	1,090	125	260	3,858,267	
"	蓼 科 山	29	420	3	143	277	420	0	0	0	0	2	5	4	140	180	75	10	3	1	117,600	山岳
		28	417	100.7	144	273	417	0	0	0	0	2	6	5	140	180	70	10	3	1	116,760	
"	東 白 樺 湖	29	11,264	△ 319	2,789	8,475	8,079	3,185	759	617	635	498	1,192	682	1,408	2,485	1,082	998	519	389	5,753,837	高原・ 湖沼
		28	11,583	97.3	2,923	8,660	8,452	3,131	814	675	624	557	1,057	680	1,375	2,471	1,189	1,202	517	422	5,891,433	
"	笠 取 峠 松 並 木	29	115	0	20	95	115	0	1	1	2	5	15	6	25	30	14	13	2	1	22,213	名所・ 旧跡
		28	115	100.0	20	95	115	0	1	1	2	5	15	6	25	30	14	13	2	1	22,213	
佐久地域振興局計		29	154,017	4,535	40,157	113,860	91,067	62,950	7,861	7,086	6,763	6,256	13,817	10,337	20,903	37,745	17,709	10,384	8,891	6,265	52,437,631	
	28	149,482	103.0	38,692	110,790	89,030	60,452	7,545	6,730	6,199	6,417	13,104	9,741	20,552	37,471	16,336	11,274	8,146	5,967	51,448,992		
上田市	信 濃 国 分 寺	29	1,195	△ 132	878	317	1,195	0	803	19	55	41	46	32	30	31	33	45	27	33	59,750	名所・ 旧跡
		28	1,327	90.1	928	399	1,327	0	751	21	106	62	63	39	51	40	35	80	43	36	66,350	
"	上 田 城 跡	29	17,876	△ 17,001	10,442	7,434	17,876	0	333	587	659	4,600	2,282	1,306	1,212	1,940	1,769	1,450	1,443	295	1,190,800	名所・ 旧跡
		28	34,877	51.3	19,754	15,123	34,877	0	294	515	1,020	7,250	4,536	2,965	2,651	3,434	4,057	4,133	3,346	676	3,487,700	
"	信州の鎌倉・塩田平	29	2,981	△ 1,145	1,259	1,722	2,981	0	155	151	265	240	269	171	226	396	321	321	358	108	178,860	名所・ 旧跡
		28	4,126	72.2	1,737	2,389	4,126	0	161	176	321	350	384	280	354	499	438	456	530	177	247,560	
"	別 所 温 泉	29	7,324	△ 2,631	3,194	4,130	4,447	2,877	826	662	698	638	559	448	757	875	380	588	492	401	2,644,690	温泉
		28	9,955	73.6	4,302	5,653	6,030	3,925	856	771	847	930	796	732	1,185	1,103	518	833	728	656	3,603,880	
"	丸 子 温 泉 郷	29	3,818	△ 145	1,977	1,841	418	3,400	359	228	278	271	306	235	289	384	302	375	421	370	2,005,100	温泉
		28	3,963	96.3	1,782	2,181	429	3,534	369	258	308	324	311	270	291	387	295	388	411	351	2,337,020	
"	信州国際音楽村	29	782	49	608	174	700	82	21	18	32	71	71	219	93	90	39	40	50	38	45,481	名所・ 旧跡
		28	733	106.7	548	185	651	82	15	22	42	45	61	229	76	83	33	39	49	39	42,017	
"	菅 平 高 原	29	10,892	21	3,042	7,850	2,549	8,343	535	850	435	98	1,200	564	2,150	3,043	1,477	192	50	298	4,684,650	高原・ 湖沼
		28	10,871	100.2	3,021	7,850	2,531	8,340	535	850	435	98	1,200	564	2,150	3,040	1,477	192	50	280	4,679,550	
"	角 間 温 泉	29	305	△ 22	114	191	114	191	1	1	1	12	21	23	32	64	52	53	42	3	204,350	温泉
		28	327	93.3	136	191	125	202	1	1	1	13	23	25	35	65	55	55	50	3	216,400	
"	美ヶ原高原	29	4,749	835	3,840	909	3,840	909	586	583	304	153	430	319	475	836	408	285	177	193	294,749	高原・ 湖沼
		28	3,914	121.3	3,026	888	3,026	888	278	245	259	180	405	300	415	892	309	322	161	148	284,629	
"	真田氏ゆかりの地	29	562	△ 1,486	186	376	562	0	34	22	39	49	87	42	48	93	48	48	39	13	28,100	名所・ 旧跡
		28	2,048	27.4	677	1,371	2,048	0	57	76	151	223	285	179	179	266	179	230	166	57	102,400	
東御市	芸 術 む ら 公 園	29	772	219	538	234	704	68	66	61	74	59	61	56	61	70	66	66	67	65	95,395	名所・ 旧跡
		28	553	139.6	398	155	477	76	3	6	10	7	72	65	68	81	50	65	63	63	92,314	
"	湯 の 丸 高 原	29	5,409	123	2,385	3,024	4,604	805	536	509	414	201	136	835	1,130	912	360	81	55	240	1,015,265	高原・ 湖沼
		28	5,286	102.3	2,353	2,933	4,535	751	531	479	404	87	143	905	1,148	904	309	78	49	249	952,453	
"	海 野 宿	29	2,382	△ 503	599	1,783	2,360	22	70	89	150	188	219	126	213	280	309	293	288	157	130,238	名所・ 旧跡
		28	2,885	82.6	678	2,207	2,861	24	88	97	168	228	231	182	250	289	372	390	340	250	162,962	
"	道の駅雷電くるみの里	29	9,987	皆増	5,993	3,994	9,987	0	456	476	612	793	1,016	870	877	1,210	1,153	1,040	922	562	560,704	名所・ 旧跡
		28																				
長和町	北 白 樺 高 原	29	2,213	234	715	1,498	1,585	628	681	540	499	3	26	4	28	15	18	15	6	378	1,356,450	高原・ 湖沼
		28	1,979	111.8	657	1,322	1,359	620	551	525	278	9	26	8	33	58	10	18	7	456	1,206,950	
"	中 山 道 笠 取 峠	29	80	△ 1	18	62	60	20	1	1	1	6	25	8	8	6	6	6	6	6	18,000	高原・ 湖沼
		28	81	98.8	27	54	61	20	1	1	1	6	25	8	8	10	10	6	2	3	18,600	
"	美ヶ原高原	29	3,443	441	1,148	2,295	3,181	262	8	4	4	12	120	50	600	1,600	700	300	30	15	518,300	高原・ 湖沼
		28	3,002	114.7	1,000	2,002	2,794	208	8	4	4	12	120	50	570	1,200	700	300	30	4	450,250	
青木村	田 沢 温 泉	29	202	△ 6	81	121	26	176	14	11	18	18	18	9	19	30	13	22	19	11	119,100	温泉
		28	208	97.1	85	123	28	180	11	9	9	19	19	14	20	29	20	20	20	18	122,300	

市町村名	観光地名	年	観光地利用者延数(百人)																	観光消費額 (千円)	観光地 類型		
			合計	増減・ 29/28比 (%)	県内・県外別		日帰り・宿泊別		月別														
					県内	県外	日帰り	宿泊	1月	2月	3月	4月	5月	6月	7月	8月	9月	10月	11月			12月	
青木村	沓掛温泉	29 28	56 50	6 112.0	24 19	32 31	0 0	56 50	4 0	2 0	4 0	4 2	4 6	4 4	8 8	6 6	8 8	6 6	2 6	46,200 31,250	温泉		
上田地域振興局計			29 28	75,028 86,185	△ 11,157 87.1	37,041 41,128	37,987 45,057	57,189 67,285	17,839 18,900	5,489 4,510	4,814 4,056	4,542 4,364	7,457 9,845	6,896 8,706	5,321 6,819	8,252 9,488	11,883 12,388	7,460 8,873	5,228 7,613	4,498 6,051	3,188 3,472	15,196,182 18,104,585	
東信州計			29 28	229,045 235,667	△ 6,622 97.2	77,198 79,820	151,847 155,847	148,256 156,315	80,789 79,352	13,350 12,055	11,900 10,786	11,305 10,563	13,713 16,262	20,713 21,810	15,658 16,560	29,155 30,040	49,628 49,859	25,169 25,209	15,612 18,887	13,389 14,197	9,453 9,439	67,633,813 69,553,577	
岡谷市	塩嶺御野立公園	29 28	3,144 3,324	△ 180 94.6	2,450 2,645	694 679	3,126 3,306	18 18	6 6	7 3	20 20	244 254	342 352	351 397	723 823	340 344	202 199	130 127	45 45	226,920 239,520	高原・ 湖沼		
〃	鳥居平やまびこ公園	29 28	1,478 1,437	41 102.9	1,132 1,089	346 348	1,478 1,437	0 0	3 3	3 3	3 3	130 121	398 391	120 112	140 150	290 305	178 135	138 173	72 38	3 3	87,960 85,500	高原・ 湖沼	
諏訪市	上諏訪温泉・諏訪湖	29 28	40,087 39,876	211 100.5	8,133 8,096	31,954 31,780	28,613 29,314	11,474 10,562	2,117 2,077	1,594 1,833	1,843 1,523	2,086 2,269	3,902 3,785	2,836 2,720	5,246 5,450	9,348 9,603	3,795 3,541	3,429 3,607	2,103 2,052	1,788 1,416	13,121,530 12,748,015	温泉	
〃	諏訪大社	29 28	5,143 8,522	△ 3,379 60.3	1,442 2,088	3,701 6,434	5,143 8,522	0 0	2,211 2,336	173 226	214 228	230 339	310 3,277	247 312	275 330	366 360	285 293	311 346	323 295	198 180	1,157,175 1,917,450	名所・ 旧跡	
〃	霧ヶ峰高原	29 28	22,832 23,001	△ 169 99.3	7,630 7,694	15,202 15,307	22,068 22,217	764 784	195 193	121 123	100 92	627 646	2,329 2,256	2,287 2,240	6,508 6,261	4,865 5,360	1,986 1,899	2,362 2,473	1,193 1,188	259 270	5,398,136 5,441,277	高原・ 湖沼	
茅野市	蓼科	29 28	14,884 14,756	128 100.9	1,618 1,600	13,266 13,156	9,001 8,938	5,883 5,818	681 654	457 443	432 411	684 695	794 789	858 824	2,737 3,610	3,539 2,405	2,467 881	794 413	440 922	1,001 922	4,831,220 4,786,990	高原・ 湖沼	
〃	白樺湖	29 28	8,045 7,859	186 102.4	885 864	7,160 6,995	4,904 4,783	3,141 3,076	382 348	295 293	268 250	333 351	522 501	356 372	1,758 1,737	1,741 1,703	1,212 1,089	662 733	186 173	330 309	2,628,030 2,568,920	高原・ 湖沼	
〃	奥蓼科温泉	29 28	930 943	△ 13 98.6	103 103	827 840	594 604	336 339	21 21	12 12	5 5	19 21	87 89	35 34	131 135	390 396	75 77	87 84	45 45	23 24	196,620 198,490	温泉	
〃	八ヶ岳	29 28	1,938 1,936	2 100.1	166 165	1,772 1,771	664 662	1,274 1,274	65 62	85 83	68 68	27 24	81 77	176 172	316 297	323 329	235 241	250 268	168 176	144 139	563,490 563,250	山岳	
〃	車山高原	29 28	6,592 6,398	194 103.0	645 626	5,947 5,772	3,841 3,737	2,751 2,661	623 567	453 432	417 396	149 145	524 508	503 478	1,338 1,324	1,432 1,417	548 518	237 254	96 87	272 272	2,204,300 2,137,110	高原・ 湖沼	
〃	尖石考古館	29 28	610 555	55 109.9	249 211	361 344	610 555	0 0	13 15	8 10	24 23	31 32	66 53	53 52	85 89	99 89	86 77	96 52	41 51	8 12	18,300 16,650	名所・ 旧跡	
下諏訪町	下諏訪温泉・諏訪湖	29 28	2,144 11,198	△ 9,054 19.1	733 3,844	1,411 7,354	1,105 9,448	1,039 1,750	425 408	169 134	227 190	124 4,217	162 4,281	120 214	155 316	212 390	137 222	147 299	159 281	107 246	1,383,262 4,612,360	温泉	
〃	諏訪大社	29 28	4,709 10,528	△ 5,819 44.7	1,773 3,554	2,936 6,974	4,709 10,528	0 0	1,806 1,976	171 153	249 211	214 392	330 4,623	250 274	271 952	381 720	264 334	293 383	311 336	169 174	47,090 105,280	名所・ 旧跡	
〃	八島高原	29 28	6,620 6,855	△ 235 96.6	1,978 2,044	4,642 4,811	6,577 6,811	43 44	3 3	4 4	1 3	93 96	760 760	1,127 1,239	1,726 1,732	1,296 1,424	1,043 801	474 702	91 88	2 3	568,466 588,061	高原・ 湖沼	
富士見町	入笠山	29 28	4,201 3,817	384 110.1	815 738	3,386 3,079	3,751 3,405	450 412	589 530	636 585	306 281	109 101	137 153	757 660	409 419	422 390	440 298	146 181	97 78	153 141	1,327,230 1,210,980	山岳	
〃	富士見高原	29 28	4,017 4,004	13 100.3	1,087 1,084	2,930 2,920	2,753 2,714	1,264 1,290	440 392	276 264	146 140	146 161	300 312	390 356	513 561	940 971	373 337	188 205	119 113	186 192	1,474,930 1,477,240	高原・ 湖沼	
原村	八ヶ岳中央高原	29 28	1,851 1,938	△ 87 95.5	664 712	1,187 1,226	866 800	985 1,138	58 57	54 55	66 68	85 111	220 234	106 114	218 227	533 553	183 160	150 167	106 104	72 88	1,055,710 1,147,340	高原・ 湖沼	
諏訪(諏訪地域振興局)計			29 28	129,225 146,947	△ 17,722 87.9	31,503 37,157	97,722 109,790	99,803 117,781	29,422 29,166	9,638 9,648	4,518 4,656	4,389 3,912	5,331 9,975	11,656 22,843	10,563 10,525	22,177 23,086	26,900 28,443	13,647 12,771	9,966 11,007	5,680 5,645	4,760 4,436	36,290,369 39,844,433	
伊那市	羽広	29 28	3,345 3,294	51 101.5	1,954 1,961	1,391 1,333	3,141 3,080	204 214	260 240	279 291	398 360	335 307	324 316	213 214	241 241	341 318	254 251	271 269	272 277	157 210	689,147 641,221	高原・ 湖沼	
〃	伊那西部高原	29 28	6,025 6,004	21 100.3	3,519 3,502	2,506 2,502	5,747 5,744	278 260	403 335	383 415	433 470	578 571	638 670	550 537	553 542	637 609	487 463	509 581	486 453	368 358	960,851 990,719	高原・ 湖沼	
〃	高遠城址公園	29 28	3,190 3,214	△ 24 99.3	1,117 1,124	2,073 2,090	2,998 3,006	192 208	36 40	34 38	57 66	1,874 1,706	318 314	192 175	92 99	141 144	53 52	110 288	246 240	37 52	551,070 570,490	名所・ 旧跡	
〃	高遠温泉さくらの湯	29 28	925 890	35 103.9	741 711	184 179	925 890	0 0	80 81	66 75	86 86	85 84	76 74	66 59	71 72	88 83	74 68	77 73	72 67	84 68	92,500 89,000	温泉	
〃	入笠山	29 28	1,000 1,004	△ 4 99.6	199 200	801 804	944 946	56 58	6 6	6 6	9 9	8 8	22 22	214 214	167 167	324 324	136 136	92 96	11 11	5 5	114,090 114,320	山岳	
〃	遠照寺及び山室溪谷	29 28	97 87	10 111.5	39 47	58 40	97 87	0 0	0 0	0 0	1 1	5 5	35 25	6 6	7 7	10 10	7 7	10 10	12 12	4 4	9,310 8,310	温泉	

市町村名	観 光 地 名	年	観 光 地 利 用 者 延 数 (百 人)																	観光消費額 (千円)	観光地 類型	
			合 計	増減・ 29/28比 (%)	県内・県外別		日帰り・宿泊別		月 別													
					県 内	県 外	日帰り	宿泊	1月	2月	3月	4月	5月	6月	7月	8月	9月	10月	11月			12月
伊那市	千代田湖・晴ヶ峰・高遠少年自然の家	29	1,028	26	497	531	53	975	37	51	40	99	187	115	158	139	83	55	30	34	141,800	高原・湖沼
		28	1,002	102.6	492	510	60	942	36	47	34	96	190	130	133	149	66	52	29	40	137,880	
〃	鹿嶺高原	29	36	5	14	22	8	28	0	0	0	0	0	3	5	17	5	4	2	0	11,832	高原・湖沼
		28	31	116.1	13	18	7	24	0	0	0	0	0	4	3	13	5	4	2	0	10,832	
〃	南アルプスむら長谷・美和湖	29	1,145	△ 130	550	595	979	166	54	49	72	102	108	96	124	165	116	110	91	58	312,930	高原・湖沼
		28	1,275	89.8	385	890	1,101	174	64	64	78	122	127	103	152	173	113	125	94	60	342,591	
〃	南アルプス北部・分杭峠	29	807	△ 117	159	648	679	128	3	3	3	22	51	45	173	224	153	100	27	3	274,900	山岳
		28	924	87.3	274	650	698	226	3	3	3	27	56	50	218	260	127	143	31	3	423,420	
駒ヶ根市	中央アルプス駒ヶ岳	29	2,317	51	691	1,626	2,163	154	39	30	42	47	119	97	427	575	414	376	107	44	1,295,000	山岳
		28	2,266	102.3	675	1,591	2,114	152	38	32	45	60	110	91	441	585	303	429	90	42	1,267,100	
〃	駒ヶ根高原	29	5,592	△ 183	1,672	3,920	3,092	2,500	613	400	322	339	432	356	550	804	460	521	416	379	3,174,300	高原・湖沼
		28	5,775	96.8	1,726	4,049	3,131	2,644	596	393	381	349	431	336	516	884	488	591	437	373	3,301,500	
〃	光前寺	29	3,500	△ 1,030	1,050	2,450	3,500	0	700	100	180	800	180	170	130	200	240	300	400	100	175,000	名所・旧跡
		28	4,530	77.3	1,359	3,171	4,530	0	700	100	150	1,700	500	120	100	80	230	350	400	100	226,500	
〃	駒ヶ根シルクミュージアム	29	751	△ 14	221	530	677	74	30	36	70	82	78	72	71	79	58	68	67	40	156,270	名所・旧跡
		28	765	98.2	225	540	691	74	33	40	59	80	75	67	69	88	72	74	67	41	158,790	
辰野町	枝垂栗自生地	29	354	△ 35	108	246	222	132	2	2	2	13	70	37	39	64	27	60	34	4	70,740	名所・旧跡
		28	389	91.0	119	270	263	126	2	2	2	26	75	34	41	61	26	78	37	5	70,901	
〃	中央アルプス横川峡	29	616	△ 80	466	150	496	120	35	27	38	43	69	46	62	89	55	61	51	40	134,922	高原・湖沼
		28	696	88.5	533	163	568	128	45	45	54	45	77	51	62	92	59	70	56	40	149,215	
〃	荒神山公園	29	1,652	22	1,367	285	1,370	282	147	134	154	162	130	125	122	135	121	134	144	144	339,858	温泉
		28	1,630	101.3	1,345	285	1,346	284	144	133	148	162	139	123	114	133	120	132	137	145	336,974	
箕輪町	萱野高原	29	27	△ 90	20	7	15	12	0	0	0	0	3	0	4	5	13	2	0	0	2,289	高原・湖沼
		28	117	23.1	103	14	107	10	0	0	0	8	21	23	11	20	13	18	3	0	2,688	
〃	ながた自然公園	29	3,093	780	2,716	377	2,866	227	267	224	263	256	275	246	251	283	220	268	283	257	375,653	温泉
		28	2,313	133.7	2,013	300	2,094	219	238	213	214	197	112	177	178	211	178	202	189	204	289,739	
飯島町	千人塚及び与田切溪谷	29	782	△ 68	686	96	748	34	3	3	8	421	71	45	55	72	45	28	28	3	124,100	高原・湖沼
		28	850	92.0	753	97	820	30	3	3	8	535	54	38	60	70	28	28	20	3	133,500	
〃	道の駅花の里いいじま	29	2,196	△ 25	1,647	549	2,196	0	86	114	161	205	208	169	175	227	235	220	231	165	249,229	名所・旧跡
		28	2,221	98.9	1,664	557	2,221	0	85	124	169	208	212	166	182	214	227	253	223	158	254,299	
〃	道の駅田切の里	29	1,278	皆増	521	757	1,278	0	62	85	85	121	114	90	123	164	117	128	111	78	166,869	名所・旧跡
		28																				
南箕輪村	大芝高原	29	5,414	△ 381	5,200	214	5,008	406	388	307	312	373	454	315	436	562	400	1,214	338	315	453,400	高原・湖沼
		28	5,795	93.4	5,580	215	5,373	422	402	312	302	403	474	307	451	592	369	1,499	353	331	479,650	
中川村	陣馬形山	29	397	124	151	246	151	246	2	2	6	20	48	15	60	136	49	41	13	5	95,350	高原・湖沼
		28	273	145.4	141	132	141	132	2	2	3	16	29	13	37	77	42	28	19	5	59,400	
〃	小渋峡	29	305	△ 12	139	166	139	166	11	11	12	16	39	10	36	81	41	21	16	11	82,170	高原・湖沼
		28	317	96.2	149	168	149	168	12	10	10	16	37	12	35	90	42	21	16	16	83,780	
〃	ふれあいの里	29	628	47	459	169	459	169	48	41	47	56	57	36	60	71	45	54	62	51	189,620	名所・旧跡
		28	581	108.1	433	148	433	148	54	49	52	56	30	9	27	76	52	64	58	54	167,990	
宮田村	駒ヶ根高原	29	378	△ 308	254	124	254	124	30	24	39	24	27	22	38	59	34	29	27	25	169,800	高原・湖沼
		28	686	55.1	438	248	438	248	76	52	51	39	45	44	61	113	60	53	42	50	311,600	
〃	宮田高原	29	34	24	18	16	18	16	0	0	0	0	0	18	2	12	2	0	0	0	1,840	高原・湖沼
		28	10	340.0	5	5	5	5	0	0	0	0	0	5	1	3	1	0	0	0	400	
〃	中央アルプス駒ヶ岳	29	676	42	412	264	412	264	3	2	3	4	3	4	187	221	154	75	16	4	328,120	山岳
		28	634	106.6	400	234	400	234	4	2	3	5	3	4	187	214	110	84	14	4	306,850	
上伊那地域振興局計		29	47,588	15	26,587	21,001	40,635	6,953	3,345	2,413	2,843	6,090	4,136	3,373	4,419	5,925	4,098	4,938	3,593	2,415	10,742,960	
		28	47,573	100.0	26,370	21,203	40,443	7,130	3,239	2,451	2,758	6,831	4,218	3,112	4,207	5,686	3,708	5,615	3,377	2,371	10,929,659	
飯田市	天龍峡・天竜川下り	29	3,255	505	282	2,973	3,177	78	75	82	156	289	302	231	319	538	363	360	432	108	672,217	名所・旧跡
		28	2,750	118.4	352	2,398	2,668	82	67	83	169	231	227	178	267	478	267	347	346	90	582,133	
〃	大平高原	29	123	△ 11	32	91	90	33	0	0	0	4	15	17	23	26	17	16	4	1	18,150	高原・湖沼
		28	134	91.8	32	102	90	44	0	0	0	4	25	15	25	27	17	16	4	1	21,100	
〃	妙琴原高原	29	211	△ 15	176	35	197	14	1	2	4	27	35	26	21	23	26	27	11	8	7,880	高原・湖沼
		28	226	93.4	190	36	212	14	1	2	4	25	40	25	35	19	26	25	16	8	8,480	

市町村名	観 光 地 名	年	観 光 地 利 用 者 延 数 (百 人)																	観光消費額 (千円)	観光地 類型	
			合 計	増減・ 29/28比 (%)	県内・県外別		日帰り・宿泊別		月 別													
					県 内	県 外	日帰り	宿泊	1月	2月	3月	4月	5月	6月	7月	8月	9月	10月	11月			12月
飯田市	猿 庫 の 泉	29	223	△ 15	79	144	223	0	5	4	5	21	18	22	26	29	30	26	17	20	6,690 7,140	名所・ 旧跡
		28	238	93.7	108	130	238	0	5	4	5	29	26	30	23	28	29	25	15	19		
"	元 善 光 寺	29	912	△ 4	188	724	912	0	300	40	25	55	47	45	70	97	68	56	62	47	27,360 27,480	名所・ 旧跡
		28	916	99.6	196	720	916	0	310	32	26	53	50	46	78	82	70	58	63	48		
"	野底山森林公園	29	324	2	285	39	286	38	0	0	0	23	103	60	17	30	31	26	25	9	25,900 25,800	高原・ 湖沼
		28	322	100.6	282	40	284	38	0	0	0	15	101	59	33	27	23	40	15	9		
"	山 本 ・ 水 晶 山	29	1,421	△ 236	388	1,033	1,289	132	107	81	108	120	154	142	115	143	112	122	143	74	191,574 232,321	名所・ 旧跡
		28	1,657	85.8	520	1,137	1,524	133	109	99	127	152	161	156	123	173	117	161	161	118		
"	し ら び そ 高 原	29	749	28	75	674	697	52	0	0	0	31	110	31	108	132	66	171	100	0	35,570 36,370	高原・ 湖沼
		28	721	103.9	61	660	667	54	0	0	0	22	73	24	68	142	44	264	84	0		
"	下 栗 の 里	29	511	△ 15	68	443	471	40	1	1	5	19	46	30	61	68	54	112	102	12	55,555 53,945	高原・ 湖沼
		28	526	97.1	94	432	492	34	1	2	3	14	44	32	58	50	56	153	99	14		
"	南 ア ル プ ス	29	45	34	4	41	33	12	0	0	0	0	3	9	11	11	7	4	0	0	12,000 4,850	山岳
		28	11	409.1	0	11	5	6	0	0	0	0	0	0	3	4	4	0	0	0		
"	遠 山 温 泉 郷	29	991	△ 27	224	767	885	106	56	32	60	73	104	57	78	143	81	96	126	85	179,515 180,895	名所・ 旧跡
		28	1,018	97.3	232	786	916	102	54	47	72	86	106	57	72	132	72	111	122	87		
松川町	松川高原・まつ かわ温泉清流苑	29	2,662	29	1,983	679	2,298	364	182	147	198	188	240	272	251	353	207	220	221	183	525,547 523,973	温泉
		28	2,633	101.1	1,956	677	2,263	370	175	159	189	191	233	193	224	356	220	235	258	200		
"	くだもの狩り農園(信州 松川くだもの観光協会)	29	482	100	94	388	482	0	2	0	0	5	10	310	32	13	36	36	21	17	74,687 63,968	名所・ 旧跡
		28	382	126.2	74	308	382	0	0	0	0	0	0	280	5	13	29	22	20	13		
高森町	不 動 滝	29	98	0	87	11	98	0	0	0	1	5	10	5	13	28	11	19	5	1	0 490	高原・ 湖沼
		28	98	100.0	87	11	98	0	0	0	1	5	10	5	13	28	11	19	5	1		
"	湯 ケ 洞	29	1,504	△ 158	1,354	150	1,382	122	133	111	167	105	130	107	90	120	101	111	231	98	178,563 218,805	温泉
		28	1,662	90.5	1,480	182	1,536	126	144	119	176	118	139	136	101	122	100	130	246	131		
阿南町	新 野 高 原	29	1,708	△ 93	582	1,126	1,648	60	55	51	95	160	216	124	165	246	155	166	197	78	223,240 235,690	高原・ 湖沼
		28	1,801	94.8	610	1,191	1,723	78	58	53	96	151	198	118	183	259	155	221	215	94		
"	富草・阿南温泉	29	979	△ 78	556	423	887	92	77	61	73	69	105	62	82	135	79	73	89	74	149,810 160,440	温泉
		28	1,057	92.6	599	458	963	94	89	71	75	82	109	66	88	135	83	88	95	76		
"	和知野川二瀬キャンプ場	29	89	△ 4	8	81	15	74	0	0	0	2	9	3	10	46	11	5	3	0	5,930 6,250	高原・ 湖沼
		28	93	95.7	8	85	13	80	0	0	0	6	5	3	18	42	13	6	0	0		
阿智村	ふるさと村自然園	29	205	39	69	136	33	172	0	0	0	7	30	27	50	52	26	13	0	0	82,206 41,400	高原・ 湖沼
		28	166	123.5	28	138	42	124	0	0	0	19	31	9	28	41	25	13	0	0		
"	富 士 見 台 高 原	29	100	△ 16	1	99	76	24	0	0	0	4	17	2	11	20	9	17	20	0	22,400 24,300	高原・ 湖沼
		28	116	86.2	1	115	92	24	0	0	0	3	12	2	11	26	6	38	18	0		
"	昼 神 温 泉	29	6,118	△ 82	569	5,549	2,622	3,496	389	434	501	498	582	421	500	703	515	587	577	411	3,889,300 3,753,050	温泉
		28	6,200	98.7	600	5,600	2,698	3,502	385	441	508	514	575	424	487	707	509	613	605	432		
"	長岳寺・満蒙開拓 平和記念館	29	459	59	146	313	459	0	22	26	36	55	45	42	31	43	41	54	48	16	45,900 40,000	名所・ 旧跡
		28	400	114.8	120	280	400	0	21	20	31	44	31	32	33	25	24	51	63	25		
"	園 原 の 里	29	4,322	595	1,098	3,224	4,214	108	320	250	242	477	965	38	328	701	306	312	280	103	1,376,750 726,320	高原・ 湖沼
		28	3,727	116.0	959	2,768	3,625	102	215	198	111	678	369	34	286	702	285	415	277	157		
"	治 部 坂 高 原	29	1,113	131	106	1,007	687	426	224	167	143	25	44	24	55	158	99	41	36	97	334,710 276,640	高原・ 湖沼
		28	982	113.3	81	901	552	430	183	132	98	29	53	21	63	159	74	50	37	83		
"	あ ら ら ぎ 高 原	29	616	14	190	426	348	268	84	75	29	30	51	37	59	87	42	56	37	29	308,000 180,370	高原・ 湖沼
		28	602	102.3	182	420	332	270	78	77	31	32	52	37	56	86	45	51	35	22		
平谷村	平 谷 高 原	29	652	64	31	621	610	42	155	117	50	19	39	25	37	56	52	30	25	47	286,000 280,800	高原・ 湖沼
		28	588	110.9	30	558	512	76	110	105	19	29	42	25	51	72	35	41	24	35		
"	信 州 平 谷 温 泉	29	1,474	△ 174	77	1,397	1,358	116	109	75	71	122	172	51	155	249	120	117	137	96	152,762 157,657	温泉
		28	1,648	89.4	83	1,565	1,542	106	147	123	104	124	167	93	153	250	116	141	132	98		
根羽村	茶 白 山 高 原	29	67	△ 21	7	60	43	24	0	0	0	1	10	4	13	33	3	2	1	0	4,378 13,074	高原・ 湖沼
		28	88	76.1	11	77	62	26	0	0	0	1	14	5	19	40	3	5	1	0		

市町村名	観 光 地 名	年	観 光 地 利 用 者 延 数 (百 人)																	観光消費額 (千円)	観光地 類型		
			合 計	増減・ 29/28比 (%)	県内・県外別		日帰り・宿泊別		月 別														
					県 内	県 外	日帰り	宿泊	1月	2月	3月	4月	5月	6月	7月	8月	9月	10月	11月			12月	
根羽村	根 羽 川 漁 場	29 28	54 52	2 103.8	6 6	48 46	54 52	0 0	0 0	0 0	0 0	10 10	8 8	11 10	10 11	9 8	6 5	0 0	0 0	0 0	5,132 5,609	高原・ 湖沼	
〃	丸 山 高 原	29 28	118 104	14 113.5	23 11	95 93	110 94	8 10	0 0	0 0	3 3	7 6	15 12	10 6	22 15	22 20	11 11	12 14	13 12	3 5	77,438 63,578	高原・ 湖沼	
〃	赤 坂 高 原	29 28	723 790	△ 67 91.5	70 81	653 709	695 760	28 30	36 37	37 41	49 47	56 66	96 96	46 51	75 86	124 139	57 53	54 67	63 67	30 40	107,617 148,103	高原・ 湖沼	
下條村	下 條 温 泉 郷 ・ 親 田 高 原	29 28	3,502 3,629	△ 127 96.5	1,013 1,090	2,489 2,539	2,934 3,107	568 522	177 183	185 190	315 298	256 302	373 415	238 253	242 293	383 402	383 285	289 356	427 409	234 243	951,300 935,850	温泉	
売木村	うるぎ自然休養村	29 28	1,247 1,455	△ 208 85.7	18 18	1,229 1,437	749 769	498 686	39 46	31 32	58 55	74 78	155 171	87 84	173 159	320 348	119 174	97 154	63 97	31 57	279,020 363,710	高原・ 湖沼	
天龍村	和知野川キャンプ場	29 28	221 210	11 105.2	132 119	89 91	161 111	60 99	0 0	0 0	0 0	36 48	82 39	16 3	10 17	61 86	5 8	5 9	6 0	0 0	1,006 943	高原・ 湖沼	
〃	天龍温泉おきよめの湯	29 28	441 418	23 105.5	88 85	353 333	441 418	0 0	25 28	22 22	31 33	37 36	55 33	34 31	40 39	61 63	39 35	33 39	41 36	23 23	38,212 36,680	温泉	
泰阜村	万 古 溪 谷	29 28	27 27	0 100.0	11 10	16 17	7 7	20 20	0 0	0 0	0 0	1 1	7 7	3 3	5 5	7 7	2 2	2 2	0 0	0 0	0 0	0 0	高原・ 湖沼
〃	あいパークやすおか	29 28	85 93	△ 8 91.4	46 47	39 46	85 93	0 0	0 0	0 0	6 7	7 8	19 23	7 7	7 9	17 16	8 6	8 12	6 4	0 1	1,149 1,256	高原・ 湖沼	
喬木村	矢 筈 公 園	29 28	67 59	8 113.6	23 23	44 36	41 39	26 20	0 0	0 0	0 0	1 1	9 9	7 8	7 7	33 25	7 7	1 1	2 1	0 0	4,900 3,800	名所・ 旧跡	
〃	阿 島 大 藤	29 28	21 35	△ 14 60.0	10 31	11 4	21 35	0 0	0 0	0 0	0 0	1 2	20 33	0 0	0 0	0 0	0 0	0 0	0 0	0 0	0 0	800 1,400	名所・ 旧跡
〃	九十九谷森林公園	29 28	151 140	11 107.9	101 60	50 80	151 140	0 0	0 0	0 0	0 0	1 0	150 140	0 0	0 0	0 0	0 0	0 0	0 0	0 0	0 0	3,000 2,800	名所・ 旧跡
豊丘村	松 茸 の 里 堀 越	29 28	10 12	△ 2 83.3	5 3	5 9	10 12	0 0	0 0	0 0	0 0	0 0	0 0	0 0	0 0	0 0	0 0	10 12	0 0	0 0	10,000 12,000	名所・ 旧跡	
大鹿村	南 ア ル プ ス	29 28	226 228	△ 2 99.1	98 98	128 130	16 18	210 210	3 3	3 3	5 5	3 3	8 8	10 10	66 66	67 67	45 45	9 10	5 5	2 3	127,880 128,150	山岳	
〃	小 渋 水 系	29 28	538 540	△ 2 99.6	126 126	412 414	254 256	284 284	7 7	4 4	25 25	93 93	32 32	52 52	37 37	104 104	48 48	98 98	26 27	12 13	176,360 176,600	高原・ 湖沼	
南信州地域振興局計		29 28	38,844 38,554	290 100.8	10,529 10,784	28,315 27,770	31,249 30,758	7,595 7,796	2,584 2,456	2,038 2,059	2,461 2,318	3,017 3,311	4,641 3,919	2,745 2,623	3,425 3,348	5,491 5,510	3,398 3,137	3,493 4,113	3,602 3,614	1,949 2,146	10,676,408 9,764,220		
伊 那 路 計		29 28	86,432 86,127	305 100.4	37,116 37,154	49,316 48,973	71,884 71,201	14,548 14,926	5,929 5,695	4,451 4,510	5,304 5,076	9,107 10,142	8,777 8,137	6,118 5,735	7,844 7,555	11,416 11,196	7,496 6,845	8,431 9,728	7,195 6,991	4,364 4,517	21,419,368 20,693,879		
木曾町	木 曾 駒 高 原	29 28	2,680 2,865	△ 185 93.5	535 573	2,145 2,292	2,090 2,235	590 630	90 94	93 103	64 68	118 127	245 254	151 147	436 486	733 785	361 344	188 237	131 140	70 80	1,060,770 1,133,280	高原・ 湖沼	
〃	木 曾 福 島	29 28	4,809 4,759	50 101.1	641 629	4,168 4,130	3,255 3,216	1,554 1,543	397 355	307 274	191 170	223 230	307 297	228 215	519 553	962 1,010	767 692	309 376	347 346	252 241	3,037,480 3,002,680	名所・ 旧跡	
〃	徳 音 寺 院	29 28	51 53	△ 2 96.2	18 21	33 32	51 53	0 0	1 1	1 1	2 2	3 5	6 8	6 3	6 5	6 5	6 7	7 7	7 7	0 2	3,825 3,975	名所・ 旧跡	
〃	開 田 高 原	29 28	1,495 1,482	13 100.9	110 106	1,385 1,376	1,013 970	482 512	164 218	131 66	154 83	100 102	150 153	63 66	110 127	286 327	95 81	74 98	56 51	112 110	734,543 738,901	高原・ 湖沼	
〃	御 嶽 山	29 28	730 667	63 109.4	214 195	516 472	554 517	176 150	0 0	0 0	0 0	5 2	28 27	25 26	91 88	217 208	223 130	114 162	27 24	0 0	538,600 494,010	山岳	
〃	御 嶽 の 里	29 28	279 334	△ 55 83.5	27 31	252 303	151 178	128 156	18 22	5 8	8 12	13 18	40 42	13 14	31 51	61 82	34 34	34 35	14 12	8 4	198,420 237,120	山岳	
上松町	寝 覚 の 床	29 28	918 604	314 152.0	290 180	628 424	772 476	146 128	60 41	39 28	57 41	62 45	77 73	55 41	93 59	144 78	93 41	100 70	91 53	47 34	242,000 172,000	名所・ 旧跡	
〃	中央アルプス木曾駒ヶ岳	29 28	58 60	△ 2 96.7	4 4	54 56	0 0	58 60	0 0	0 0	0 0	0 0	0 0	0 0	16 18	20 26	16 12	6 4	0 0	0 0	30,450 31,500	山岳	

市町村名	観 光 地 名	年	観 光 地 利 用 者 延 数 (百 人)																	観光消費額 (千円)	観光地 類型	
			合 計	増減・ 29/28比 (%)	県内・県外別		日帰り・宿泊別		月 別													
					県 内	県 外	日帰り	宿泊	1月	2月	3月	4月	5月	6月	7月	8月	9月	10月	11月			12月
上松町	赤沢自然休養林	29 28	821 978	△ 157 83.9	181 196	640 782	785 940	36 38	0 0	0 0	0 0	6 9	98 104	58 69	159 162	230 269	102 104	125 217	43 44	0 0	178,600 210,800	高原・ 湖沼
南木曾町	田立の滝	29 28	30 31	△ 1 96.8	13 12	17 19	30 31	0 0	0 0	0 0	0 0	2 2	6 5	3 4	3 5	6 6	4 3	2 2	3 4	1 0	1,500 1,550	名所・ 旧跡
〃	妻籠宿	29 28	3,849 3,943	△ 94 97.6	224 224	3,625 3,719	3,699 3,810	150 133	123 130	131 130	216 209	398 421	498 497	258 269	338 322	390 397	409 358	461 557	488 519	139 134	516,550 521,600	名所・ 旧跡
〃	富貴畑高原温泉郷	29 28	131 117	14 112.0	12 12	119 105	5 3	126 114	5 5	5 3	9 9	14 12	12 10	9 6	12 10	20 18	12 12	16 14	12 12	5 6	108,100 101,100	高原・ 湖沼
〃	柿其溪谷	29 28	149 148	1 100.7	16 16	133 132	129 130	20 18	2 2	3 3	7 7	6 7	10 9	9 9	12 12	26 25	18 17	26 26	28 29	2 2	13,950 13,250	高原・ 湖沼
〃	南木曾山麓	29 28	170 145	25 117.2	19 19	151 126	80 71	90 74	0 0	0 0	2 2	18 12	28 20	14 14	21 18	52 47	21 19	7 7	6 5	1 1	41,750 34,850	高原・ 湖沼
〃	南木曾温泉郷	29 28	378 412	△ 34 91.7	24 24	354 388	104 114	274 298	27 28	26 25	40 36	29 32	31 30	24 29	31 36	38 44	27 36	38 43	36 38	31 35	234,350 254,700	温泉
木祖村	やぶはら高原	29 28	2,351 2,182	169 107.7	431 513	1,920 1,669	1,963 1,822	388 360	336 292	263 233	203 165	74 72	157 201	187 103	190 204	408 361	146 149	138 160	90 89	159 153	868,486 791,040	高原・ 湖沼
〃	鳥居峠	29 28	68 163	△ 95 41.7	24 24	44 139	68 163	0 0	0 0	1 0	2 0	8 11	10 21	5 22	5 20	4 19	7 17	9 30	16 21	1 2	5,820 14,220	高原・ 湖沼
〃	奥木曾湖	29 28	75 103	△ 28 72.8	15 20	60 83	75 103	0 0	0 0	0 0	0 0	4 3	20 21	6 9	20 18	17 20	8 10	0 14	0 8	0 0	6,000 8,240	高原・ 湖沼
王滝村	御岳山	29 28	150 159	△ 9 94.3	34 19	116 140	150 159	0 0	0 0	0 0	0 0	0 1	1 9	12 7	30 30	69 72	15 18	22 22	1 0	0 0	35,700 37,800	山岳
〃	御岳高原	29 28	1,234 1,334	△ 100 92.5	229 184	1,005 1,150	926 1,022	308 312	169 224	125 150	125 150	112 35	64 40	31 31	110 129	287 316	53 74	61 85	33 28	64 72	682,070 712,490	高原・ 湖沼
〃	王滝川溪谷	29 28	190 217	△ 27 87.6	32 31	158 186	162 181	28 36	1 1	1 1	1 1	3 3	25 25	16 21	24 29	56 67	14 32	25 30	20 4	4 3	50,420 60,130	高原・ 湖沼
大桑村	定勝寺	29 28	61 74	△ 13 82.4	13 6	48 68	43 56	18 18	1 1	1 1	4 3	5 2	5 3	6 5	7 13	7 12	7 11	7 11	7 7	4 5	9,100 9,900	名所・ 旧跡
〃	鹿ノ湯	29 28	23 28	△ 5 82.1	5 6	18 22	13 14	10 14	1 0	1 0	1 0	1 0	2 0	1 0	3 5	3 5	3 5	3 3	3 9	1 1	7,200 9,450	温泉
〃	阿寺溪谷	29 28	1,028 1,176	△ 148 87.4	194 12	834 1,164	886 1,032	142 144	18 19	17 19	22 22	30 42	50 53	65 62	150 189	430 492	90 97	71 84	60 68	25 29	317,350 355,200	高原・ 湖沼
〃	伊奈川溪谷	29 28	43 48	△ 5 89.6	8 6	35 42	29 28	14 20	1 0	1 0	1 0	1 1	2 1	2 1	8 12	9 13	10 10	5 5	2 3	1 2	10,250 13,300	高原・ 湖沼
〃	のぞきど高原	29 28	29 35	△ 6 82.9	5 5	24 30	11 17	18 18	0 0	0 0	0 0	2 2	8 8	0 3	6 5	10 11	3 6	0 0	0 0	0 0	7,050 7,600	高原・ 湖沼
木曾路(木曾地域振興局)計		29 28	21,800 22,117	△ 317 98.6	3,318 3,068	18,482 19,049	17,044 17,341	4,756 4,776	1,414 1,433	1,151 1,045	1,109 980	1,237 1,196	1,880 1,911	1,247 1,176	2,431 2,606	4,491 4,715	2,544 2,319	1,848 2,299	1,521 1,521	927 916	8,940,334 8,970,686	
松本市	松本城	29 28	9,214 9,893	△ 679 93.1	920 991	8,294 8,902	9,214 9,893	0 0	473 418	298 324	582 599	1,349 1,397	905 1,014	628 655	853 987	1,225 1,370	810 845	1,013 1,155	800 825	278 304	494,024 523,900	名所・ 旧跡
〃	美ヶ原温泉郷	29 28	5,346 5,544	△ 198 96.4	2,756 2,841	2,590 2,703	2,210 2,257	3,136 3,287	400 434	316 359	399 428	349 416	417 425	360 349	465 494	662 674	496 472	521 557	511 496	450 440	2,155,900 2,240,140	温泉
〃	美ヶ原高原	29 28	5,258 4,538	720 115.9	788 680	4,470 3,858	4,260 3,526	998 1,012	68 60	65 67	56 58	270 370	648 582	573 515	916 783	1,044 883	713 464	711 602	148 97	46 57	1,431,000 1,252,540	高原・ 湖沼
〃	浅間温泉	29 28	6,443 6,580	△ 137 97.9	1,049 1,074	5,394 5,506	2,214 2,311	4,229 4,269	495 477	351 404	483 460	471 501	537 519	421 459	491 515	845 854	513 512	679 719	610 615	547 545	3,106,680 3,162,270	温泉
〃	美鈴湖	29 28	762 642	120 118.7	132 107	630 535	762 642	0 0	16 9	16 9	18 12	18 13	67 61	41 41	156 153	187 154	110 69	105 99	18 14	10 8	190,500 160,500	高原・ 湖沼
〃	扉温泉	29 28	1,039 1,015	24 102.4	296 291	743 724	504 482	535 533	68 77	64 47	78 82	82 80	100 98	80 83	91 89	123 112	95 91	98 98	92 89	68 69	589,600 577,400	温泉

市町村名	観 光 地 名	年	観 光 地 利 用 者 延 数 (百 人)																	観光消費額 (千円)	観光地 類型	
			合 計	増減・ 29/28比 (%)	県内・県外別		日帰り・宿泊別		月 別													
					県 内	県 外	日帰り	宿泊	1月	2月	3月	4月	5月	6月	7月	8月	9月	10月	11月			12月
松本市	福寿草の里	29	531	172	448	83	453	78	11	9	327	14	19	12	15	21	27	37	26	13	449,084	高原・湖沼
		28	359	147.9	271	88	281	78	9	10	155	14	14	15	13	21	22	42	28	16	352,168	
	〃	29	316	△ 22	46	270	278	38	7	10	11	17	25	29	22	56	41	54	35	9	64,844	温泉
		28	338	93.5	57	281	306	32	7	9	10	20	26	28	22	66	46	64	32	8	66,043	
	〃	29	940	86	260	680	590	350	140	147	122	16	61	21	63	149	48	72	34	67	250,847	高原・湖沼
		28	854	110.1	252	602	486	368	130	116	77	16	56	21	67	158	51	65	32	65	247,401	
	〃	29	12,260	△ 68	615	11,645	9,067	3,193	40	21	35	553	2,099	1,202	1,676	2,500	1,733	1,915	469	17	8,023,200	山岳
		28	12,328	99.4	616	11,712	9,097	3,231	25	19	29	541	1,976	1,144	1,722	2,516	1,663	2,233	442	18	8,095,950	
〃	乗鞍高原	29	4,808	103	1,919	2,889	1,244	3,564	421	460	270	59	148	179	489	1,353	519	384	303	223	3,064,300	高原・湖沼
		28	4,705	102.2	1,879	2,826	1,079	3,626	365	456	224	61	151	173	508	1,337	468	463	280	219	3,010,600	
	〃	29	2,310	△ 132	341	1,969	122	2,188	136	141	153	146	223	164	206	322	234	267	196	122	2,351,550	温泉
		28	2,442	94.6	362	2,080	138	2,304	139	147	152	164	250	180	217	337	247	300	194	115	2,483,700	
	〃	29	1,272	56	1,137	135	1,138	134	90	66	110	111	136	106	131	159	98	105	66	94	656,100	名所・旧跡
		28	1,216	104.6	1,076	140	1,076	140	81	88	99	102	121	102	99	141	95	112	95	81	522,800	
	〃	29	730	23	703	27	730	0	60	65	61	64	64	47	55	76	66	65	55	52	43,433	温泉
		28	707	103.3	683	24	707	0	59	56	59	54	62	51	59	72	66	63	53	53	42,609	
塩尻市	高ボッチ高原	29	1,624	17	1,051	573	1,624	0	0	0	29	165	381	460	398	154	20	9	8	0	0	高原・湖沼
		28	1,607	101.1	1,045	562	1,607	0	0	0	28	163	378	455	394	152	20	9	8	0	0	
	〃	29	242	△ 126	190	52	242	0	7	7	13	15	26	24	21	31	68	14	12	4	7,260	名所・旧跡
		28	368	65.8	312	56	368	0	6	5	12	16	27	17	19	26	52	168	13	7	11,040	
	〃	29	147	△ 18	129	18	147	0	2	3	9	11	17	17	16	19	18	13	17	5	13,700	高原・湖沼
		28	165	89.1	141	24	165	0	2	3	9	13	19	18	20	19	16	22	19	5	15,500	
	〃	29	800	117	484	316	800	0	0	0	7	85	232	51	78	192	56	57	42	0	80,000	高原・湖沼
		28	683	117.1	414	269	683	0	0	0	30	81	153	44	68	150	52	67	38	0	68,300	
〃	奈良井宿	29	6,228	417	2,415	3,813	5,980	248	44	62	255	533	678	471	836	1,152	886	671	540	100	597,440	名所・旧跡
		28	5,811	107.2	2,324	3,487	5,581	230	37	51	207	543	751	481	669	869	629	722	623	229	556,880	
	〃	29	722	△ 28	353	369	722	0	18	17	37	49	88	93	66	92	78	89	69	26	108,300	名所・旧跡
		28	750	96.3	378	372	750	0	19	18	42	58	91	84	69	92	77	103	68	29	112,500	
	安曇野市	29	482	105	35	447	178	304	0	0	0	6	16	14	108	137	105	61	35	0	250,321	温泉
		28	377	127.9	28	349	175	202	0	0	0	6	14	8	90	105	57	69	28	0	172,201	
	〃	29	922	28	84	838	0	922	6	0	0	12	56	28	208	322	202	68	14	6	458,374	山岳
		28	894	103.1	84	810	0	894	4	0	0	16	42	30	216	318	152	92	14	10	444,454	
〃	ほりがね道の駅・楡の里	29	8,328	144	6,357	1,971	8,328	0	338	474	716	774	1,001	769	659	802	716	692	732	655	1,051,828	名所・旧跡
		28	8,184	101.8	6,245	1,939	8,184	0	328	477	706	813	1,024	711	664	762	552	774	715	658	1,033,639	
	〃	29	860	△ 28	211	649	446	414	24	32	40	61	103	69	88	132	98	93	84	36	198,807	名所・旧跡
		28	888	96.8	219	669	486	402	25	29	38	64	114	68	93	144	89	104	85	35	199,931	
	〃	29	16,157	△ 1,664	2,864	13,293	15,629	528	667	613	904	1,021	1,436	1,128	2,192	3,559	1,686	1,356	909	686	2,305,855	名所・旧跡
		28	17,821	90.7	4,454	13,367	17,295	526	662	603	640	1,163	2,920	1,700	1,718	2,513	2,025	2,025	1,221	631	2,521,396	
	〃	29	16,639	1,234	6,323	10,316	9,973	6,666	943	850	1,375	1,198	1,678	1,177	1,485	2,523	1,454	1,561	1,506	889	4,335,831	温泉
		28	15,405	108.0	4,477	10,928	9,623	5,782	604	553	815	917	1,706	1,091	1,613	2,608	1,343	1,848	1,395	912	3,875,603	
〃	鳥川溪谷	29	7,161	828	2,503	4,658	3,583	3,578	297	167	296	530	1,104	469	640	1,219	605	644	588	602	3,396,654	高原・湖沼
		28	6,333	113.1	2,218	4,115	3,435	2,898	276	150	276	435	934	410	610	1,066	466	621	473	616	2,871,728	
	〃	29	214	△ 52	78	136	0	214	12	6	0	0	24	20	22	36	20	32	28	14	152,081	名所・旧跡
		28	266	80.5	105	161	0	266	16	12	20	22	28	20	20	36	20	28	28	16	189,032	
	〃	29	120	0	52	68	0	120	2	0	2	8	14	6	16	36	10	12	8	6	55,117	高原・湖沼
		28	120	100.0	47	73	0	120	2	0	0	8	12	6	18	38	14	12	6	4	55,116	
	麻績村	29	644	5	451	193	644	0	24	17	9	13	55	22	97	184	120	53	36	14	17,680	高原・湖沼
		28	639	100.8	447	192	639	0	20	19	5	16	57	22	100	186	117	51	34	12	23,310	
生坂村	山清路	29	58	2	37	21	34	24	3	3	3	4	6	4	6	7	7	6	3	15,400	名所・旧跡	
		28	56	103.6	42	14	32	24	3	3	3	4	5	4	6	7	7	5	3	15,200		

市町村名	観光地名	年	観光地利用者延数（百人）																	観光消費額 （千円）	観光地 類型	
			合計	増減・ 29/28比 （%）	県内・県外別		日帰り・宿泊別		月 別													
					県内	県外	日帰り	宿泊	1月	2月	3月	4月	5月	6月	7月	8月	9月	10月	11月			12月
山形村	清水高原	29	206	17	64	142	64	142	11	9	13	12	17	10	24	35	23	25	18	9	108,651	高原・ 湖沼
		28	189	109.0	57	132	57	132	11	0	0	14	20	8	19	39	23	28	20	7	100,476	
朝日村	サラダの里・朝日村	29	376	△ 1	351	25	320	56	152	84	12	2	13	7	19	32	14	5	4	32	176,260	名所・ 旧跡
		28	377	99.7	351	26	308	69	140	72	12	2	9	8	21	41	18	10	4	40	168,540	
筑北村	差切峡	29	23	△ 4	12	11	23	0	1	2	2	2	8	3	1	0	0	1	2	1	2,300	名所・ 旧跡
		28	27	85.2	19	8	27	0	2	3	2	1	4	6	1	1	1	2	2	2	2,700	
"	冠着山	29	34	△ 22	23	11	34	0	0	0	0	2	3	4	5	5	7	4	3	1	4,080	高原・ 湖沼
		28	56	60.7	43	13	56	0	0	0	0	2	5	6	8	11	11	6	7	0	6,720	
"	修那羅山	29	112	△ 294	68	44	48	64	1	1	1	5	12	15	13	25	15	11	7	6	45,120	高原・ 湖沼
		28	406	27.6	370	36	352	54	1	1	1	8	23	22	93	111	113	23	7	3	75,450	
松本地域振興局計		29	113,328	745	35,545	77,783	81,605	31,723	4,977	4,376	6,399	7,891	12,201	8,645	12,689	19,659	11,845	11,515	8,032	5,099	36,252,121	
		28	112,583	100.7	35,000	77,583	82,104	30,479	4,448	4,110	5,262	7,979	13,476	8,958	12,318	18,230	11,097	13,374	8,106	5,225	35,257,737	
大町市	大町温泉郷	29	4,523	113	1,988	2,535	1,784	2,739	430	407	276	211	362	428	391	547	487	450	244	290	2,310,700	温泉
		28	4,410	102.6	1,878	2,532	1,745	2,665	340	399	239	297	333	272	433	556	601	416	234	290	2,269,791	
"	高瀬溪谷	29	1,203	287	459	744	1,159	44	14	23	21	52	73	160	140	153	215	288	54	10	139,000	温泉
		28	916	131.3	333	583	852	64	16	23	27	49	81	44	80	121	167	226	65	17	118,800	
"	大町市街地東山公園	29	1,479	53	694	785	819	660	131	28	52	32	393	125	103	124	104	228	145	14	504,180	名所・ 旧跡
		28	1,426	103.7	692	734	773	653	169	48	52	48	366	101	75	115	94	234	100	24	496,270	
"	黒部ダム	29	9,372	66	3,111	6,261	9,372	0	0	0	0	1,114	1,721	731	1,026	1,934	1,021	1,334	491	0	5,371,930	山岳
		28	9,306	100.7	3,090	6,216	9,306	0	0	0	0	1,026	1,612	683	1,094	2,110	1,054	1,348	379	0	5,397,480	
"	後立山	29	780	41	300	480	89	691	28	33	70	35	189	7	39	207	40	57	27	48	248,090	山岳
		28	739	105.5	278	461	87	652	22	33	50	35	182	7	39	207	40	57	23	44	238,960	
"	仁科三湖	29	7,343	△ 394	3,749	3,594	4,650	2,693	1,693	1,708	608	68	549	179	422	633	658	246	111	468	2,754,820	高原・ 湖沼
		28	7,737	94.9	3,944	3,793	4,900	2,837	1,838	1,784	647	68	569	187	412	688	707	254	116	467	2,904,900	
"	鷹狩高原	29	428	11	245	183	362	66	27	15	34	31	45	34	53	51	32	44	39	23	101,460	高原・ 湖沼
		28	417	102.6	243	174	359	58	31	29	31	32	46	24	32	58	27	42	41	24	96,520	
"	新行高原	29	303	△ 17	166	137	271	32	10	15	21	23	38	20	29	41	29	35	27	15	73,780	高原・ 湖沼
		28	320	94.7	176	144	288	32	11	16	20	27	37	21	27	44	24	43	35	15	77,400	
"	ぼかぼかランド美麻	29	690	354	401	289	604	86	61	68	62	52	71	39	52	83	54	58	43	47	112,142	温泉
		28	336	205.4	174	162	294	42	0	0	0	1	7	2	6	91	61	65	50	53	53,000	
"	国営アルプスあづみの公園大町・松川地区	29	1,609	△ 32	1,031	578	1,609	0	64	53	37	77	377	71	145	300	103	145	105	132	100,820	名所・ 旧跡
		28	1,641	98.0	1,057	584	1,641	0	71	36	40	70	331	94	152	352	73	186	82	154	101,310	
池田町	花とハーブの里	29	3,084	147	2,284	800	3,050	34	95	111	136	840	219	427	338	215	177	197	180	149	122,513	名所・ 旧跡
		28	2,937	105.0	2,188	749	2,901	36	94	111	142	564	229	451	360	221	177	228	198	162	133,143	
"	大峰高原	29	448	△ 262	334	114	448	0	0	0	2	8	29	17	12	15	21	266	75	3	5,113	高原・ 湖沼
		28	710	63.1	528	182	710	0	0	0	2	10	30	25	18	17	23	500	77	8	5,131	
"	池田町立美術館・あづみ野	29	516	59	352	164	516	0	10	10	20	25	39	29	39	140	35	77	60	32	12,193	名所・ 旧跡
		28	457	112.9	312	145	457	0	8	8	17	29	40	30	39	128	32	64	41	21	11,902	
松川村	安曇野すずむしの里	29	6,203	817	3,685	2,518	6,116	87	248	253	420	497	735	479	604	1,047	601	643	419	257	522,098	名所・ 旧跡
		28	5,386	115.2	3,219	2,167	5,297	89	249	244	359	381	583	395	565	929	519	596	354	212	553,611	
白馬村	白馬山麓	29	21,556	1,359	8,296	13,260	5,675	15,881	3,296	3,210	2,429	728	744	602	1,282	4,504	1,515	648	417	2,181	11,992,800	高原・ 湖沼
		28	20,197	106.7	7,756	12,441	5,214	14,983	3,212	3,107	2,287	541	512	607	1,357	4,707	1,090	723	138	1,916	11,258,400	
"	白馬連峰	29	355	49	110	245	33	322	2	2	13	4	6	3	54	121	120	13	4	13	197,200	山岳
		28	306	116.0	92	214	28	278	2	2	13	4	6	2	66	134	53	7	4	13	170,000	

市町村名	観光地名	年	観光地利用者延数（百人）																	観光消費額 （千円）	観光地 類型		
			合計	増減・ 29/28比 （%）	県内・県外別		日帰り・宿泊別		月別														
					県内	県外	日帰り	宿泊	1月	2月	3月	4月	5月	6月	7月	8月	9月	10月	11月			12月	
小谷村	榎池高原	29	5,211	48	1,822	3,389	2,226	2,985	1,258	1,049	828	127	66	82	150	395	354	278	24	600	3,148,500	高原・湖沼	
		28	5,163	100.9	1,810	3,353	2,178	2,985	1,307	1,055	824	96	43	95	153	421	304	248	26	591	3,139,450		
〃	白馬乗鞍	29	1,067	△ 95	374	693	219	848	219	198	147	62	53	28	65	110	60	62	16	47	640,820	高原・湖沼	
		28	1,162	91.8	407	755	212	950	243	219	138	38	45	31	74	116	70	75	24	89	709,660		
〃	白馬コルチナ	29	2,350	△ 45	822	1,528	411	1,939	466	370	285	105	128	91	125	349	109	123	30	169	1,706,970	高原・湖沼	
		28	2,395	98.1	838	1,557	427	1,968	495	389	283	88	120	107	115	363	122	117	10	186	1,756,570		
〃	小谷温泉	29	164	△ 18	58	106	82	82	3	3	3	3	4	9	11	18	31	25	48	6	3	75,010	温泉
		28	182	90.1	61	121	103	79	3	3	4	6	15	16	20	36	21	42	9	7	76,160		
〃	姫川温泉	29	52	△ 19	17	35	28	24	3	4	5	5	6	4	5	5	4	4	4	4	3	20,850	温泉
		28	71	73.2	24	47	42	29	4	5	5	5	7	6	8	10	6	6	5	4	26,810		
北アルプス地域振興局計		29	68,736	2,522	30,298	38,438	39,523	29,213	8,058	7,560	5,469	4,100	5,852	3,567	5,092	11,005	5,764	5,244	2,521	4,504	30,160,989		
		28	66,214	103.8	29,100	37,114	37,814	28,400	8,115	7,511	5,180	3,415	5,194	3,200	5,125	11,424	5,265	5,477	2,011	4,297	29,595,268		
日本アルプス計		29	182,064	3,267	65,843	116,221	121,128	60,936	13,035	11,936	11,868	11,991	18,053	12,212	17,781	30,664	17,609	16,759	10,553	9,603	66,413,110		
		28	178,797	101.8	64,100	114,697	119,918	58,879	12,563	11,621	10,442	11,394	18,670	12,158	17,443	29,654	16,362	18,851	10,117	9,522	64,853,005		
長野市	善光寺	29	64,214	△ 635	32,486	31,728	43,360	20,854	5,017	5,756	2,631	7,697	6,965	3,359	4,194	8,349	4,031	4,483	8,311	3,421	30,530,122	名所・旧跡	
		28	64,849	99.0	32,659	32,190	43,337	21,512	5,079	6,348	2,635	8,435	7,290	3,631	4,262	7,837	3,681	4,641	7,616	3,394	30,984,278		
〃	飯綱高原	29	12,102	1,638	8,763	3,339	9,522	2,580	113	173	56	370	3,307	1,036	626	3,661	1,862	420	369	109	4,535,844	高原・湖沼	
		28	10,464	115.7	7,524	2,940	8,100	2,364	273	120	8	342	3,603	839	640	2,758	1,033	336	366	146	3,986,828		
〃	松代	29	6,647	△ 4,153	1,640	5,007	5,369	1,278	178	167	276	941	668	392	428	643	440	1,825	480	209	2,970,486	名所・旧跡	
		28	10,800	61.5	2,671	8,129	9,438	1,362	249	296	566	1,287	1,195	826	749	870	835	2,541	1,114	272	4,603,863		
〃	川中島	29	3,175	88	852	2,323	3,175	0	20	63	286	495	353	103	257	480	631	322	146	19	438,150	名所・旧跡	
		28	3,087	102.9	815	2,272	3,087	0	15	98	362	603	448	112	145	214	613	335	122	20	426,006		
〃	篠ノ井	29	2,596	△ 538	2,077	519	2,596	0	44	50	269	289	522	166	119	431	230	220	187	69	306,328	名所・旧跡	
		28	3,134	82.8	2,507	627	3,134	0	66	64	279	357	625	248	221	428	215	350	197	84	369,812		
〃	聖山高原	29	387	25	231	156	289	98	13	13	20	29	50	42	55	42	42	32	27	22	117,378	高原・湖沼	
		28	362	106.9	216	146	254	108	12	14	20	30	48	32	53	47	32	32	27	15	115,748		
〃	豊野	29	1,012	△ 13	911	101	1,012	0	80	68	74	62	114	46	89	98	81	91	110	99	141,712	名所・旧跡	
		28	1,025	98.7	923	102	1,025	0	84	69	69	60	113	56	84	96	87	103	100	104	143,604		
〃	戸隠高原	29	14,953	△ 874	7,853	7,100	11,747	3,206	645	691	286	537	954	1,446	811	1,681	1,717	3,619	2,004	562	8,235,039	高原・湖沼	
		28	15,827	94.5	8,360	7,467	12,497	3,330	597	736	246	1,253	1,037	1,319	884	1,650	1,549	4,108	1,935	513	8,681,903		
〃	鬼無里	29	611	△ 48	97	514	567	44	6	12	14	35	167	50	43	74	46	76	53	35	206,845	名所・旧跡	
		28	659	92.7	101	558	615	44	16	21	33	59	137	47	48	79	49	89	51	30	221,016		
〃	信州新町	29	1,527	△ 17	1,070	457	1,463	64	71	76	99	99	147	113	103	369	120	118	121	91	413,614	名所・旧跡	
		28	1,544	98.9	1,082	462	1,456	88	67	64	89	100	144	119	116	366	124	131	130	94	425,368		
〃	中条	29	437	△ 47	307	130	347	90	20	23	33	38	50	36	41	54	39	41	38	24	113,651	名所・旧跡	
		28	484	90.3	340	144	394	90	23	24	31	37	54	38	46	67	41	53	43	27	122,017		
須坂市	峰の原高原	29	1,711	△ 34	171	1,540	46	1,665	180	677	314	3	44	18	46	216	46	149	3	15	986,990	高原・湖沼	
		28	1,745	98.1	173	1,572	46	1,699	209	564	267	3	36	23	59	324	64	178	3	15	974,510		
〃	仙仁温泉	29	502	△ 33	55	447	1	501	36	36	0	39	54	45	48	57	45	54	51	37	949,488	温泉	
		28	535	93.8	59	476	1	534	33	39	21	48	51	45	45	57	45	57	54	40	1,018,548		
〃	臥竜公園	29	5,574	85	4,717	857	5,574	0	44	50	218	1,358	1,034	272	667	713	608	336	215	59	278,700	名所・旧跡	
		28	5,489	101.5	4,634	855	5,489	0	61	66	233	1,319	1,015	255	803	540	469	475	198	55	274,450		
〃	須坂温泉	29	1,272	△ 191	515	757	1,000	272	112	94	139	121	118	80	98	123	94	98	81	114	209,877	温泉	
		28	1,463	86.9	590	873	1,173	290	140	128	167	135	121	92	108	130	102	116	106	118	224,314		
〃	蔵の町並み	29	375	△ 20	119	256	375	0	7	15	57	34	44	24	27	38	30	43	46	10	82,117	名所・旧跡	
		28	395	94.9	125	270	395	0	10	19	58	27	36	35	34	34	27	58	48	9	88,186		
千曲市	おばすて田毎の月	29	516	88	187	329	516	0	7	7	15	36	86	39	57	79	99	37	30	24	25,284	名所・旧跡	
		28	428	120.6	154	274	428	0	7	7	15	28	49	39	37	59	116	39	18	14	20,972		

市町村名	観 光 地 名	年	観 光 地 利 用 者 延 数 (百 人)																	観光消費額 (千円)	観光地 類型	
			合 計	増減・ 29/28比 (%)	県内・県外別		日帰り・宿泊別		月 別													
					県 内	県 外	日帰り	宿泊	1月	2月	3月	4月	5月	6月	7月	8月	9月	10月	11月			12月
千曲市	武 水 別 神 社	29	1,334	△ 211	1,256	78	1,256	78	555	14	622	10	16	14	21	22	11	24	21	4	118,260	名所・ 旧跡
		28	1,545	86.3	1,439	106	1,439	106	676	49	652	9	13	14	18	47	9	19	23	16	144,640	
"	千 曲 高 原	29	204	103	164	40	124	80	0	0	0	7	37	22	49	56	27	5	1	0	29,800	高原・ 湖沼
		28	101	202.0	69	32	35	66	0	0	0	4	8	16	25	39	9	0	0	0	21,220	
"	あ ん ず の 里	29	1,200	△ 450	360	840	1,200	0	0	0	1,100	0	0	100	0	0	0	0	0	0	144,000	名所・ 旧跡
		28	1,650	72.7	495	1,155	1,650	0	0	0	1,500	0	0	150	0	0	0	0	0	0	198,000	
"	科野の里歴史公園	29	795	87	502	293	795	0	22	21	36	66	164	98	39	33	50	49	199	18	151,050	名所・ 旧跡
		28	708	112.3	448	260	708	0	20	21	33	87	153	120	68	47	54	66	22	17	134,520	
"	城 山 史 跡 公 園	29	156	△ 44	61	95	156	0	4	5	12	16	20	10	10	24	16	19	15	5	4,680	名所・ 旧跡
		28	200	78.0	78	122	200	0	5	8	14	25	28	14	16	17	25	25	16	7	6,000	
"	戸倉上山田温泉	29	10,020	△ 1,210	5,226	4,794	2,383	7,637	823	746	820	732	810	682	766	1,110	768	923	936	904	7,191,350	温泉
		28	11,230	89.2	5,682	5,548	2,394	8,836	901	781	913	840	949	873	872	1,206	851	1,108	1,056	880	8,105,760	
"	さらしなの里	29	41	△ 22	28	13	41	0	1	1	3	3	10	4	2	6	3	4	3	1	2,870	名所・ 旧跡
		28	63	65.1	41	22	63	0	1	1	1	2	7	3	4	3	4	34	2	1	4,410	
坂城町	ア ュ の 里	29	27	△ 51	15	12	27	0	0	0	1	5	6	7	7	1	0	0	0	0	8,800	名所・ 旧跡
		28	78	34.6	35	43	78	0	0	0	2	5	20	23	23	5	0	0	0	0	26,800	
小布施町	北 齋 館	29	1,417	145	425	992	1,417	0	38	34	57	74	135	86	124	169	163	299	193	45	141,700	名所・ 旧跡
		28	1,272	111.4	384	888	1,272	0	42	40	63	85	126	100	105	156	149	212	154	40	127,200	
"	フローラルガーデンおぶせ	29	140	△ 8	43	97	140	0	0	0	0	9	44	29	19	15	16	8	0	0	4,200	名所・ 旧跡
		28	148	94.6	46	102	148	0	0	0	0	15	36	29	12	12	16	18	10	0	4,440	
高山村	信州高山温泉郷	29	5,286	61	2,788	2,498	3,432	1,854	272	319	347	719	360	190	566	738	438	845	366	126	2,084,920	温泉
		28	5,225	101.2	2,780	2,445	3,463	1,762	290	328	335	591	359	233	538	700	432	869	392	158	2,018,640	
信濃町	野尻湖一茶遺跡	29	3,660	△ 16	2,196	1,464	2,607	1,053	40	39	22	616	710	313	424	815	349	236	50	46	1,366,094	高原・ 湖沼
		28	3,676	99.6	2,205	1,471	2,589	1,087	38	44	29	499	645	299	449	833	448	252	65	75	1,374,970	
"	黒 姫 高 原	29	2,655	173	1,593	1,062	974	1,681	385	256	160	41	270	114	166	354	544	77	43	245	1,245,555	高原・ 湖沼
		28	2,482	107.0	1,423	1,059	970	1,512	438	282	112	44	245	113	172	423	384	74	37	158	1,153,210	
"	タングラム斑尾	29	2,430	18	1,457	973	967	1,463	427	468	309	77	88	52	174	206	163	144	68	254	1,871,660	高原・ 湖沼
		28	2,412	100.7	1,209	1,203	949	1,463	410	456	277	98	94	53	172	203	154	153	69	273	1,856,775	
飯綱町	飯 綱 東 高 原	29	2,438	41	1,950	488	2,206	232	294	316	103	92	278	147	217	434	183	149	103	122	917,100	高原・ 湖沼
		28	2,397	101.7	1,919	478	2,171	226	248	242	122	115	280	142	232	447	183	186	103	97	901,100	
"	サンクゼール	29	1,823	444	1,460	363	1,823	0	35	35	72	115	289	143	182	327	202	187	171	65	565,130	名所・ 旧跡
		28	1,379	132.2	1,102	277	1,379	0	37	44	77	74	154	96	143	234	143	159	148	70	427,490	
小川村	大 洞 高 原	29	198	94	39	159	53	145	0	0	0	3	14	4	23	123	7	10	10	4	153,413	高原・ 湖沼
		28	104	190.4	26	78	16	88	0	1	0	3	10	3	9	59	9	7	3	0	74,768	
長野地域振興局計		29	151,435	△ 5,525	81,614	69,821	106,560	44,875	9,489	10,225	7,350	15,864	17,927	9,181	10,598	21,547	13,102	14,943	14,451	6,758	66,542,207	
		28	156,960	96.5	82,314	74,646	110,393	46,567	10,047	10,974	7,727	18,116	19,114	10,034	11,192	20,005	11,957	16,824	14,228	6,742	69,261,366	
中野市	東 山 公 園	29	95	8	69	26	95	0	3	3	8	17	9	11	7	5	10	8	4	10,450	名所・ 旧跡	
		28	87	109.2	62	25	87	0	4	3	7	14	8	10	6	6	8	9	4	9,570		
"	晋 平 の 里	29	906	△ 20	852	54	886	20	68	67	96	67	87	72	57	64	90	86	65	137,900	温泉	
		28	926	97.8	869	57	908	18	82	74	87	64	82	77	52	88	74	96	81	69		140,700
"	浜津ヶ池公園 及び壁田城山公園	29	1,282	△ 84	1,118	164	1,282	0	22	26	44	104	211	133	122	215	134	141	97	33	141,020	名所・ 旧跡
		28	1,366	93.9	1,193	173	1,366	0	27	26	49	100	272	141	154	199	121	158	87	32	150,260	
"	高社山・高社山麓	29	100	4	99	1	100	0	0	0	0	52	9	25	2	6	2	3	0	1	11,000	山岳
		28	96	104.2	96	0	96	0	0	0	0	52	9	25	2	4	2	1	0	1	10,560	
"	牧 ノ 入 高 原	29	295	72	194	101	215	80	13	33	21	1	1	12	66	95	44	2	1	6	146,400	高原・ 湖沼
		28	223	132.3	152	71	172	51	0	0	0	1	1	12	66	95	44	2	1	1	107,900	
"	一 本 木 公 園	29	914	118	697	217	914	0	4	4	9	32	136	505	37	33	33	84	33	4	165,790	名所・ 旧跡
		28	796	114.8	621	175	796	0	4	4	7	32	163	325	37	32	32	122	33	5	142,460	

市町村名	観 光 地 名	年	観 光 地 利 用 者 延 数 (百 人)																		観光消費額 (千円)	観光地 類型	
			合 計	増減・ 29/28比 (%)	県内・県外別		日帰り・宿泊別		月 別														
					県 内	県 外	日帰り	宿泊	1月	2月	3月	4月	5月	6月	7月	8月	9月	10月	11月	12月			
中野市	斑 尾 高 原	29	574	△ 43	536	38	554	20	63	51	62	35	57	41	50	83	43	26	31	32	88,100	高原・ 湖沼	
		28	617	93.0	576	41	593	24	62	60	53	39	57	40	49	84	47	48	38	40	94,950		
		29	95	△ 22	39	56	95	0	1	2	3	6	13	9	9	9	14	15	12	2	2,850		
"	高野辰之記念館 及びふるさと遊歩道	29	117	81.2	48	69	117	0	1	1	2	8	14	15	10	14	12	24	12	4	3,510	名所・ 旧跡	
		28	117		48	69	117	0	1	1	2	8	14	15	10	14	12	24	12	4			
		29	769	△ 38	723	46	769	0	73	73	50	63	68	58	57	61	59	70	67	70	115,350		
"	温 泉 公 園	29	807	95.3	758	49	807	0	73	77	89	59	67	54	60	64	59	64	69	72	121,050	温泉	
		28	807		758	49	807	0	73	77	89	59	67	54	60	64	59	64	69	72			
		29	768	△ 336	624	144	624	144	9	332	13	75	67	39	23	27	16	148	10	9	257,040		
飯山市	飯 山	29	1,104	69.6	918	186	918	186	13	565	15	99	71	44	31	32	16	192	11	15	365,610	名所・ 旧跡	
		28	1,104		918	186	918	186	13	565	15	99	71	44	31	32	16	192	11	15			
		29	5,475	360	458	5,017	418	5,057	978	1,259	837	35	69	42	65	1,539	102	171	75	303	3,620,800		
"	斑 尾 高 原	29	5,115	107.0	446	4,669	413	4,702	865	1,145	686	36	66	43	63	1,482	95	169	77	388	3,364,700	高原・ 湖沼	
		28	5,115		446	4,669	413	4,702	865	1,145	686	36	66	43	63	1,482	95	169	77	388			
		29	90	0	72	18	90	0	0	90	0	0	0	0	0	0	0	0	0	0	0		13,500
"	信 濃 平	29	90	100.0	72	18	90	0	0	90	0	0	0	0	0	0	0	0	0	0	13,500	高原・ 湖沼	
		28	90		72	18	90	0	0	90	0	0	0	0	0	0	0	0	0	0	0		
		29	2,563	19	775	1,788	444	2,119	384	557	161	36	348	173	180	290	178	42	172	42	1,972,362		
"	戸 狩 温 泉	29	2,544	100.7	794	1,750	454	2,090	396	512	121	32	406	161	218	240	196	42	178	42	1,912,422	高原・ 湖沼	
		28	2,544		794	1,750	454	2,090	396	512	121	32	406	161	218	240	196	42	178	42			
		29	299	24	105	194	34	265	13	18	3	42	54	62	25	42	11	12	7	10	344,926		
"	北 竜 湖	29	275	108.7	61	214	23	252	13	18	3	38	47	58	23	38	11	12	7	7	325,239	高原・ 湖沼	
		28	275		61	214	23	252	13	18	3	38	47	58	23	38	11	12	7	7			
		29	483	△ 24	340	143	483	0	48	40	44	38	52	36	34	55	32	35	35	34	72,450		
"	いいやま湯滝温泉	29	507	95.3	356	151	507	0	54	43	42	39	51	35	38	55	36	40	37	37	76,050	温泉	
		28	507		356	151	507	0	54	43	42	39	51	35	38	55	36	40	37	37			
		29	255	24	65	190	173	82	13	15	23	15	21	27	24	39	21	29	21	7	44,450		
"	な べ くら 高 原	29	231	110.4	47	184	142	89	22	9	30	11	23	26	27	22	11	27	11	12	43,650	高原・ 湖沼	
		28	231		47	184	142	89	22	9	30	11	23	26	27	22	11	27	11	12			
		29	422	28	296	126	422	0	0	0	0	77	345	0	0	0	0	0	0	0	0		21,100
"	菜 の 花 公 園	29	394	107.1	276	118	394	0	0	0	0	169	225	0	0	0	0	0	0	0	19,700	名所・ 旧跡	
		28	394		276	118	394	0	0	0	0	169	225	0	0	0	0	0	0	0			
		29	12,421	△ 117	3,303	9,118	1,398	11,023	764	971	706	833	1,165	695	539	2,395	933	1,362	899	1,159	7,490,580		
山ノ内町	湯田中渋温泉郷	29	12,538	99.1	3,336	9,202	1,380	11,158	786	1,023	736	818	1,120	703	546	2,282	864	1,481	967	1,212	7,584,140	温泉	
		28	12,538		3,336	9,202	1,380	11,158	786	1,023	736	818	1,120	703	546	2,282	864	1,481	967	1,212			
		29	22,918	515	2,328	20,590	5,079	17,839	3,650	2,992	3,146	580	578	323	1,485	5,042	1,497	1,349	363	1,913	12,909,080		
"	志 賀 高 原	29	22,403	102.3	2,275	20,128	4,847	17,556	3,578	2,965	2,712	394	257	339	1,531	5,307	1,497	1,419	279	2,125	12,604,740	高原・ 湖沼	
		28	22,403		2,275	20,128	4,847	17,556	3,578	2,965	2,712	394	257	339	1,531	5,307	1,497	1,419	279	2,125			
		29	9,967	1,308	2,018	7,949	2,217	7,750	1,426	1,564	888	352	304	191	1,159	2,507	708	401	110	357	4,264,870		
"	北 志 賀 高 原	29	8,659	115.1	1,740	6,919	1,936	6,723	1,383	1,596	616	212	259	186	1,053	1,929	524	406	113	382	3,716,220	高原・ 湖沼	
		28	8,659		1,740	6,919	1,936	6,723	1,383	1,596	616	212	259	186	1,053	1,929	524	406	113	382			
		29	1,103	154	369	734	509	594	320	248	134	44	19	14	44	105	46	30	19	80	581,200		
木島平村	木 島 平	29	949	116.2	312	637	395	554	250	259	63	32	22	16	45	116	42	29	17	58	502,200	高原・ 湖沼	
		28	949		312	637	395	554	250	259	63	32	22	16	45	116	42	29	17	58			
		29	364	△ 55	121	243	318	46	0	0	0	0	0	53	73	143	43	52	0	0	15,830		
"	カヤの平高原	29	419	86.9	137	282	383	36	0	0	0	0	18	55	74	126	55	86	5	0	13,730	高原・ 湖沼	
		28	419		137	282	383	36	0	0	0	0	18	55	74	126	55	86	5	0			
		29	642	△ 61	213	429	610	32	62	47	56	40	82	42	48	79	47	51	46	42	14,900		
"	馬 曲 温 泉	29	703	91.3	230	473	673	30	72	65	61	46	81	41	64	80	53	54	47	39	14,980	温泉	
		28	703		230	473	673	30	72	65	61	46	81	41	64	80	53	54	47	39			
		29	7,133	377	2,114	5,019	1,486	5,647	1,507	1,332	1,062	250	193	55	267	658	163	473	411	762	4,507,090		
野沢温泉村	野 沢 温 泉	29	6,756	105.6	1,994	4,762	1,444	5,312	1,435	1,210	892	209	199	58	296	599	153	527	392	786	4,243,650	温泉	
		28	6,756		1,994	4,762	1,444	5,312	1,435	1,210	892	209	199	58	296	599	153	527	392	786			
		29	68	△ 30	27	41	20	48	0	0	0	0	0	6	18	12	17	15	0	0	36,520		
栄 村	苗 場 山 ・ 鳥 甲 山	29	98	69.4	40	58	30	68	0	0	0	0	0	12	27	18	17	24	0	0	30,340	山岳	
		28	98		40	58	30	68	0	0	0	0	0	12	27	18	17	24	0	0			
		29	244	△ 270	96	148	88	156	1	0	1	5	30	25	35	45	34	51	15	2	124,400		
"	秋 山 郷	29	514	47.5	206	308	134	380	6	3	7	20	69	55	64	77	52	135	23	3	248,100	高原・ 湖沼	
		28	514		206	308	134	380	6	3	7	20	69	55	64	77	52	135	23	3			
		29	710	△ 99	282	428	628	82	81	73	40	60	53	52	66	48	62	41	61	61	225,180		
"	千 曲 川 沿 線	29	809	87.8	324	485	691	118	107	87	76	52	74	61	74	72	48	66	48	44	242,600	高原・ 湖沼	
		28	809		324	485	691	118	107	87	76	52	74	61	74	72							

6 広域別（地域振興局別）統計資料（年次推移）

（上段：延利用者数(百人)、下段：対平成14年又は新規年比(%)）

市町村名	観光地名																	備考	
		14年	15年	16年	17年	18年	19年	20年	21年	22年	23年	24年	25年	26年	27年	28年	29年		
小諸市	浅間山	316 100.0	260 82.3	241 76.3	172 54.4	264 83.5	446 141.1	292 92.4	201 63.6	523 165.5	600 189.9	677 214.2	749 237.0	693 219.3	425 134.5	362 114.6	289 91.5		
	高峰高原	6,649 100.0	5,700 85.7	5,358 80.6	4,592 69.1	4,350 65.4	4,390 66.0	4,489 67.5	5,507 82.8	5,500 82.7	5,395 81.1	6,404 96.3	6,098 91.7	6,122 92.1	5,523 83.1	5,524 83.1	5,073 76.3		
	懐古園	8,054 100.0	7,234 89.8	6,778 84.2	6,856 85.1	6,701 83.2	6,754 83.9	6,650 82.6	6,476 80.4	6,449 80.1	5,798 72.0	6,242 77.5	5,880 73.0	5,660 70.3	5,669 70.4	5,991 74.4	5,784 71.8		
	布引観音	1,015 100.0	3,372 332.2	3,423 337.2	3,418 336.7	3,413 336.3	3,378 332.8	3,359 330.9	3,697 364.2	3,679 362.5	3,615 356.2	3,787 373.1	3,683 362.9	3,733 367.8	3,861 380.4	3,813 375.7	3,577 352.4		
	菱野薬師温泉	829 100.0	787 94.9	699 84.3	700 84.4	624 75.3	572 69.0	539 65.0	510 61.5	483 58.3	508 61.3	512 61.8	562 67.8	527 63.6	550 66.3	548 66.1	527 63.6		
	飯綱山公園	1,667 100.0	1,757 105.4	1,852 111.1	1,962 117.7	2,097 125.8	1,870 112.2	1,647 98.8	1,770 106.2	1,695 101.7	1,782 106.9	1,951 117.0	1,869 112.1	1,867 112.0	2,018 121.1	2,185 131.1	1,835 110.1	平成13年から新規	
佐久市	美笹高原	1,093 100.0	1,056 96.6	1,043 95.4	927 84.8	841 76.9	865 79.1	813 74.4	842 77.0	803 73.5	716 65.5	772 70.6	802 73.4	780 71.4	770 70.4	803 73.5	858 78.5	平成14年から「美笹湖」と「洞源湖貞祥寺」を合併し新規	
	佐久平	4,064 100.0	4,244 104.4	4,061 99.9	4,044 99.5	4,043 99.5	4,582 112.7	4,373 107.6	4,297 105.7	4,224 103.9	4,432 109.1	4,079 100.4	4,303 105.9	4,435 109.1	4,993 122.9	5,082 125.0	5,042 124.1	平成14年から「佐久高原」と「鼻顔稲荷神社・仙祿湖」を合併し新規	
	佐久高原内山峡	1,758 100.0	1,725 98.1	2,052 116.7	2,025 115.2	1,844 104.9	1,662 94.5	1,861 105.9	2,120 120.6	1,620 92.2	1,656 94.2	1,019 58.0	978 55.6	946 53.8	997 56.7	911 51.8	947 53.9	平成14年名称を「内山峡」から「佐久高原内山峡」に変更	
	平尾山公園	4,298 100.0	4,121 95.9	4,316 100.4	5,280 122.8	5,429 126.3	5,031 117.1	4,978 115.8	5,641 131.2	5,656 131.6	5,347 124.4	5,349 124.5	5,345 124.4	4,802 111.7	4,265 99.2	3,144 73.2	5,293 123.2	平成7年から新規	
	田口峠狭岩峡	168 100.0	163 97.0	170 101.2	173 103.0	170 101.2	170 101.2	168 100.0	-	-	-	-	-	-	-	-	-	-	平成21年取消し
	龍岡城跡五稜郭稲荷山公園	959 100.0	959 100.0	960 100.1	1,000 104.3	1,081 112.7	1,156 120.5	1,168 121.8	957 99.8	1,116 116.4	843 87.9	970 101.1	1,154 120.3	1,017 106.0	1,171 122.1	1,200 125.1	1,246 129.9		
	大河原峠	556 100.0	559 100.5	559 100.5	530 95.3	530 95.3	530 95.3	530 95.3	-	-	-	-	-	-	-	-	-	-	平成21年取消し
	春日温泉	1,688 100.0	1,287 76.2	1,269 75.2	1,214 71.9	1,187 70.3	1,182 70.0	1,182 70.0	1,180 69.9	1,143 67.7	1,285 76.1	1,365 80.9	1,409 83.5	1,507 89.3	1,735 102.8	1,659 98.3	1,707 101.1		
	望月高原	973 100.0	1,052 108.1	1,084 111.4	1,019 104.7	1,036 106.5	1,088 111.8	1,164 119.6	1,141 117.3	1,011 103.9	1,072 110.2	1,037 106.6	1,134 116.5	1,027 105.5	1,015 104.3	1,459 149.9	1,236 127.0		
	中山道望月宿	773 100.0	755 97.7	738 95.5	702 90.8	683 88.4	673 87.1	678 87.7	674 87.2	650 84.1	669 86.5	655 84.7	640 82.8	629 81.4	724 93.7	562 72.7	547 70.8		
道の駅ほっとば〜く・浅科	-	-	-	-	-	-	-	-	-	-	-	-	-	-	-	-	2,778 100.0	平成29年から新規	
佐久穂町	十石峠・古谷溪谷	219 100.0	174 79.5	170 77.6	232 105.9	217 99.1	318 145.2	263 120.1	241 110.0	215 98.2	160 73.1	130 59.4	49 22.4	152 69.4	114 52.1	35 16.0	0 0.0		
	八千穂高原	1,917 100.0	2,076 108.3	1,942 101.3	1,985 103.5	1,912 99.7	1,846 96.3	1,770 92.3	1,685 87.9	1,724 89.9	1,753 91.4	1,787 93.2	1,962 102.3	1,743 90.9	1,949 101.7	2,132 111.2	2,551 133.1		
	双子池	20 100.0	13 65.0	13 65.0	13 65.0	12 60.0	17 85.0	-	-	-	-	-	-	-	-	-	-	-	平成20年取消し
	八千穂の里	104 100.0	88 84.6	87 83.7	70 67.3	75 72.1	77 74.0	71 68.3	63 60.6	61 58.7	52 50.0	49 47.1	54 51.9	56 53.8	48 46.2	50 48.1	47 45.2		
小海町	松原湖	2,168 100.0	2,115 97.6	1,940 89.5	1,903 87.8	1,847 85.2	1,791 82.6	1,760 81.2	1,719 79.3	1,681 77.5	1,657 76.4	1,641 75.7	1,599 73.8	1,620 74.7	1,711 78.9	1,466 67.6	1,683 77.6		
	八ヶ岳	551 100.0	526 95.5	516 93.6	498 90.4	479 86.9	466 84.6	455 82.6	446 80.9	438 79.5	449 81.5	430 78.0	427 77.5	431 78.2	454 82.4	476 86.4	476 86.4		
川上村	川上郷	2,271 100.0	2,502 110.2	2,538 111.8	2,501 110.1	2,413 106.3	2,427 106.9	2,359 103.9	2,372 104.4	2,358 103.8	2,316 102.0	2,324 102.3	2,289 100.8	2,138 94.1	2,239 98.6	2,218 97.7	2,138 94.1		

(上段:延利用者数(百人)、下段:対平成14年又は新規年比(%))

市町村名	観光地名	観光地延利用者数の推移																備考
		14年	15年	16年	17年	18年	19年	20年	21年	22年	23年	24年	25年	26年	27年	28年	29年	
南牧村	野辺山高原	2,694 100.0	2,653 98.5	2,619 97.2	2,604 96.7	2,588 96.1	2,563 95.1	2,506 93.0	2,489 92.4	2,457 91.2	2,356 87.5	2,384 88.5	2,427 90.1	2,402 89.2	2,392 88.8	2,420 89.8	2,420 89.8	
〃	八ヶ岳	198 100.0	198 100.0	198 100.0	198 100.0	198 100.0	198 100.0	200 101.0	200 101.0	202 102.0	202 102.0	202 102.0	202 102.0	204 103.0	204 103.0	205 103.5	208 105.1	
〃	海ノ口温泉	543 100.0	535 98.5	526 96.9	515 94.8	496 91.3	365 67.2	358 65.9	353 65.0	353 65.0	326 60.0	338 62.2	342 63.0	338 62.2	334 61.5	336 61.9	336 61.9	
南相木村	立原高原	335 100.0	118 35.2	130 38.8	171 51.0	166 49.6	204 60.9	190 56.7	193 57.6	181 54.0	175 52.2	172 51.3	183 54.6	181 54.0	178 53.1	137 40.9	112 33.4	
〃	南相木温泉 滝見の湯	- -	- -	- -	- -	- -	- -	781 100.0	811 103.8	752 96.3	723 92.6	700 89.6	705 90.3	622 79.6	625 80.0	628 80.4	559 71.6	平成20年から新規
北相木村	三滝山の森	160 100.0	149 93.1	159 99.4	159 99.4	157 98.1	141 88.1	148 92.5	142 88.8	135 84.4	135 84.4	140 87.5	130 81.3	151 94.4	144 90.0	125 78.1	109 68.1	
軽井沢町	軽井沢高原	80,509 100.0	76,352 94.8	77,718 96.5	77,365 96.1	78,197 97.1	79,151 98.3	76,910 95.5	76,303 94.8	77,589 96.4	77,008 95.7	77,963 96.8	79,464 98.7	82,769 102.8	84,034 104.4	84,578 105.1	85,298 105.9	
御代田町	浅間高原	2,416 100.0	2,559 105.9	2,820 116.7	2,883 119.3	3,269 135.3	3,367 139.4	3,183 131.7	3,080 127.5	3,300 136.6	3,060 126.7	2,230 92.3	1,736 71.9	1,787 74.0	1,656 68.5	1,966 81.4	1,693 70.1	平成10年名称を「西軽井沢高原」から「浅間高原」に変更
立科町	蓼科牧場	6,449 100.0	6,144 95.3	6,044 93.7	6,645 103.0	6,762 104.9	6,935 107.5	6,045 93.7	5,847 90.7	6,258 97.0	6,697 103.8	6,941 107.6	7,208 111.8	7,151 110.9	8,079 125.3	7,352 114.0	7,849 121.7	
〃	蓼科山	559 100.0	533 95.3	456 81.6	436 78.0	419 75.0	378 67.6	393 70.3	393 70.3	405 72.5	410 73.3	412 73.7	441 78.9	420 75.1	420 75.1	417 74.6	420 75.1	
〃	東白樺湖	14,194 100.0	14,342 101.0	14,176 99.9	13,544 95.4	12,133 85.5	11,316 79.7	10,264 72.3	9,678 68.2	9,588 67.5	10,040 70.7	10,604 74.7	11,207 79.0	11,734 82.7	11,905 83.9	11,583 81.6	11,264 79.4	
〃	笠取峠松並木	115 100.0	115 100.0	114 99.1	116 100.9	113 98.3	115 100.0	115 100.0	114 99.1	115 100.0	99 86.1	101 87.8	101 87.8	111 96.5	106 92.2	115 100.0	115 100.0	
佐久地域振興局計		151,285 100.0	147,258 97.3	146,769 97.0	146,452 96.8	145,746 96.3	146,024 96.5	141,662 93.6	141,142 93.3	142,364 94.1	141,336 93.4	143,367 94.8	145,132 95.9	147,755 97.7	150,308 99.4	149,482 98.8	154,017 101.8	
上田市	信濃国分寺	1,582 100.0	1,551 98.0	1,719 108.7	1,706 107.8	1,658 104.8	1,779 112.5	1,517 95.9	1,672 105.7	1,200 75.9	1,219 77.1	1,456 92.0	1,436 90.8	1,176 74.3	1,159 73.3	1,327 83.9	1,195 75.5	
〃	上田城跡	4,723 100.0	5,015 106.2	4,958 105.0	6,091 129.0	7,395 156.6	9,459 200.3	9,586 203.0	14,232 301.3	15,647 331.3	14,244 301.6	15,315 324.3	13,998 296.4	15,600 330.3	21,512 455.5	34,877 738.5	17,876 378.5	
〃	信州の鎌倉 ・塩田平	4,606 100.0	4,749 103.1	4,154 90.2	4,336 94.1	4,161 90.3	4,226 91.7	3,967 86.1	4,069 88.3	3,852 83.6	3,672 79.7	4,191 91.0	3,991 86.6	3,540 76.9	3,509 76.2	4,126 89.6	2,981 64.7	
〃	別所温泉	9,542 100.0	9,881 103.6	8,872 93.0	9,154 95.9	8,761 91.8	8,902 93.3	8,310 87.1	8,751 91.7	8,297 87.0	7,797 81.7	9,056 94.9	8,545 89.6	8,493 89.0	8,994 94.3	9,955 104.3	7,324 76.8	
〃	丸子温泉郷	5,066 100.0	5,102 100.7	4,835 95.4	4,697 92.7	4,188 82.7	4,019 79.3	4,010 79.2	3,950 78.0	4,058 80.1	4,205 83.0	4,740 93.6	4,285 84.6	3,833 75.7	3,919 77.4	3,963 78.2	3,818 75.4	
〃	信州国際音楽村	651 100.0	544 83.6	510 78.3	431 66.2	462 71.0	590 90.6	626 96.2	647 99.4	574 88.2	571 87.7	610 93.7	660 101.4	564 86.6	548 84.2	733 112.6	782 120.1	平成12年から新規
〃	菅平高原	11,384 100.0	11,552 101.5	11,019 96.8	10,835 95.2	10,861 95.4	10,853 95.3	10,812 95.0	10,344 90.9	10,460 91.9	10,305 90.5	10,759 94.5	10,877 95.5	10,684 93.9	10,909 95.8	10,871 95.5	10,892 95.7	
〃	角間温泉	300 100.0	305 101.7	292 97.3	288 96.0	285 95.0	310 103.3	300 100.0	310 103.3	315 105.0	314 104.7	314 104.7	309 103.0	292 97.3	290 96.7	327 109.0	305 101.7	
〃	美ヶ原高原	5,378 100.0	4,322 80.4	3,634 67.6	3,544 65.9	3,115 57.9	3,113 57.9	3,015 56.1	3,033 56.4	3,001 55.8	3,092 57.5	3,085 57.4	2,830 52.6	2,721 50.6	3,622 67.3	3,914 72.8	4,749 88.3	平成10年名称を「東美ヶ原高原」から「美ヶ原高原」に変更
〃	真田氏ゆかりの地	- -	- -	- -	- -	- -	- -	521 100.0	627 120.3	644 123.6	548 105.2	633 121.5	562 107.9	618 118.6	877 168.3	2,048 393.1	562 107.9	平成20年から新規
東御市	芸術むら公園	1,003 100.0	1,035 103.2	1,035 103.2	1,012 100.9	1,039 103.6	1,027 102.4	968 96.5	959 95.6	894 89.1	932 92.9	917 91.4	867 86.4	847 84.4	725 72.3	553 55.1	772 77.0	平成7年から新規
〃	湯の丸高原	7,210 100.0	6,753 93.7	6,628 91.9	6,421 89.1	6,051 83.9	6,028 83.6	5,314 73.7	5,726 79.4	5,239 72.7	5,586 77.5	5,660 78.5	5,904 81.9	5,716 79.3	5,418 75.1	5,286 73.3	5,409 75.0	
〃	海野宿	2,239 100.0	2,301 102.8	2,354 105.1	2,343 104.6	2,370 105.9	2,348 104.9	2,324 103.8	2,306 103.0	2,282 101.9	2,215 98.9	2,094 93.5	2,028 90.6	1,944 86.8	2,461 109.9	2,885 128.9	2,382 106.4	
〃	道の駅雷電くるみの里	- -	- -	- -	- -	- -	- -	- -	- -	- -	- -	- -	- -	- -	- -	- -	9,987 100.0	平成29年から新規
長和町	北白樺高原	3,006 100.0	3,028 100.7	2,836 94.3	2,849 94.8	2,779 92.4	2,769 92.1	2,890 96.1	2,861 95.2	2,796 93.0	2,573 85.6	2,548 84.8	2,546 84.7	2,446 81.4	2,441 81.2	1,979 65.8	2,213 73.6	
〃	中山道笠取峠	111 100.0	117 105.4	121 109.0	122 109.9	112 100.9	115 103.6	105 94.6	101 91.0	103 92.8	95 85.6	100 90.1	101 91.0	101 91.0	107 96.4	81 73.0	80 72.1	

(上段:延利用者数(百人)、下段:対平成14年又は新規年比(%))

市町村名	観光地名	観光地延利用者数の推移																備考
		14年	15年	16年	17年	18年	19年	20年	21年	22年	23年	24年	25年	26年	27年	28年	29年	
長和町	美ヶ原高原	6,486 100.0	4,476 69.0	5,013 77.3	4,973 76.7	3,931 60.6	4,039 62.3	3,957 61.0	3,759 58.0	3,822 58.9	3,829 59.0	3,839 59.2	3,915 60.4	2,588 39.9	3,249 50.1	3,002 46.3	3,443 53.1	
青木村	田沢温泉	494 100.0	428 86.6	374 75.7	374 75.7	327 66.2	322 65.2	299 60.5	299 60.5	259 52.4	240 48.6	226 45.7	224 45.3	223 45.1	203 41.1	208 42.1	202 40.9	
〃	沓掛温泉	107 100.0	99 92.5	83 77.6	100 93.5	87 81.3	85 79.4	83 77.6	83 77.6	75 70.1	62 57.9	70 65.4	59 55.1	55 51.4	28 26.2	50 46.7	56 52.3	
上田地域振興局計		62,885 100.0	60,223 95.8	58,437 92.9	59,276 94.3	57,582 91.6	59,984 95.4	58,604 93.2	63,729 101.3	63,518 101.0	61,499 97.8	65,613 104.3	63,137 100.4	61,441 97.7	69,971 111.3	86,185 137.1	75,028 119.3	
東信州計		214,170 100.0	207,481 96.9	205,206 95.8	205,728 96.1	203,328 94.9	206,008 96.2	200,266 93.5	204,871 95.7	205,882 96.1	202,835 94.7	208,980 97.6	208,269 97.2	209,196 97.7	220,279 102.9	235,667 110.0	229,045 106.9	
岡谷市	塩嶺御野立公園	2,754 100.0	2,693 97.8	2,599 94.4	2,583 93.8	2,454 89.1	3,015 109.5	3,071 111.5	3,168 115.0	3,480 126.4	3,305 120.0	3,336 121.1	3,334 121.1	3,335 121.1	3,404 123.6	3,324 120.7	3,144 114.2	
〃	鳥居まびこ公園	1,876 100.0	1,687 89.9	1,677 89.4	1,773 94.5	1,367 72.9	1,311 69.9	1,330 70.9	1,461 77.9	1,026 54.7	1,009 53.8	1,297 69.1	1,414 75.4	1,322 70.5	1,421 75.7	1,437 76.6	1,478 78.8	
諏訪市	上諏訪温泉湖	42,466 100.0	44,401 104.6	43,928 103.4	44,329 104.4	42,130 99.2	49,032 115.5	42,178 99.3	40,449 95.3	40,639 95.7	40,250 94.8	39,871 93.9	39,449 92.9	38,864 91.5	39,792 93.7	39,876 93.9	40,087 94.4	
〃	諏訪大社	5,921 100.0	5,630 95.1	9,362 158.1	4,682 79.1	5,429 91.7	5,939 100.3	5,099 86.1	4,753 80.3	5,972 100.9	5,193 87.7	5,500 92.9	5,185 87.6	5,494 92.8	5,028 84.9	8,522 143.9	5,143 86.9	
〃	霧ヶ峰高原	35,455 100.0	32,734 92.3	32,421 91.4	32,403 91.4	30,520 86.1	32,534 91.8	27,667 78.0	26,298 74.2	25,699 72.5	25,274 71.3	24,327 68.6	24,244 68.4	23,005 64.9	23,058 65.0	23,001 64.9	22,832 64.4	
茅野市	蓼科	18,364 100.0	18,052 98.3	17,366 94.6	16,682 90.8	15,843 86.3	15,391 83.8	14,348 78.1	13,297 72.4	13,331 72.6	13,272 72.3	13,900 75.7	14,587 79.4	14,368 78.2	15,051 82.0	14,756 80.4	14,884 81.0	平成8年名称を「蓼科高原」から「蓼科」に変更
〃	白樺湖	12,292 100.0	11,660 94.9	11,591 94.3	11,050 89.9	9,960 81.0	9,365 76.2	8,876 72.2	7,829 63.7	7,886 64.2	7,620 62.0	7,487 60.9	7,735 62.9	7,809 63.5	7,948 64.7	7,859 63.9	8,045 65.4	
〃	奥蓼科温泉	1,638 100.0	1,611 98.4	1,570 95.8	1,504 91.8	1,208 73.7	1,114 68.0	1,066 65.1	984 60.1	984 60.1	945 57.7	923 56.3	934 57.0	905 55.3	922 56.3	943 57.6	930 56.8	
〃	八ヶ岳	2,453 100.0	2,419 98.6	2,376 96.9	2,380 97.0	2,406 98.1	2,053 83.7	1,618 66.0	1,644 67.0	1,694 69.1	1,696 69.1	1,780 72.6	1,853 75.5	1,834 74.8	1,870 76.2	1,936 78.9	1,938 79.0	
〃	車山高原	8,327 100.0	8,109 97.4	8,029 96.4	7,909 95.0	7,483 89.9	7,260 87.2	7,036 84.5	6,276 75.4	6,241 74.9	6,048 72.6	6,060 72.8	6,328 76.0	6,334 76.1	6,444 77.4	6,398 76.8	6,592 79.2	
〃	尖石考古館	453 100.0	416 91.8	349 77.0	368 81.2	341 75.3	350 77.3	367 81.0	414 91.4	402 88.7	448 98.9	384 84.8	422 93.2	687 151.7	575 126.9	555 122.5	610 134.7	
下諏訪町	下諏訪温泉湖	6,257 100.0	4,794 76.6	9,763 156.0	5,098 81.5	4,896 78.2	5,296 84.6	4,727 75.5	3,634 58.1	15,325 244.9	3,261 52.1	3,084 49.3	3,136 50.1	3,126 50.0	3,027 48.4	11,198 179.0	2,144 34.3	
〃	諏訪大社	9,743 100.0	8,308 85.3	21,094 216.5	7,994 82.0	7,292 74.8	7,997 82.1	7,031 72.2	6,343 65.1	15,023 154.2	7,031 72.2	6,812 69.9	6,402 65.7	5,681 58.3	5,522 56.7	10,528 108.1	4,709 48.3	
〃	八島高原	11,222 100.0	10,092 89.9	9,729 86.7	9,888 88.1	8,370 74.6	8,438 75.2	8,059 71.8	7,990 71.2	6,899 61.5	7,318 65.2	7,161 63.8	6,929 61.7	6,759 60.2	7,305 65.1	6,855 61.1	6,620 59.0	
富士見町	入笠山	3,859 100.0	3,311 85.8	3,133 81.2	3,122 80.9	3,021 78.3	3,053 79.1	3,184 82.5	2,962 76.8	2,929 75.9	3,179 82.4	3,677 95.3	3,916 101.5	3,922 101.6	3,965 102.7	3,817 98.9	4,201 108.9	
〃	富士見高原	5,458 100.0	4,955 90.8	4,810 88.1	4,758 87.2	4,371 80.1	4,369 80.0	3,929 72.0	3,748 68.7	3,669 67.2	3,722 68.2	3,560 65.2	3,804 69.7	3,825 70.1	4,178 76.5	4,004 73.4	4,017 73.6	
〃	釜無溪谷	31 100.0	20 64.5	20 64.5	20 64.5	20 64.5	20 64.5	-	-	-	-	-	-	-	-	-	-	平成20年取消し
原村	八ヶ岳中央高原	2,923 100.0	2,906 99.4	2,800 95.8	2,365 80.9	2,335 79.9	2,070 70.8	2,147 73.5	2,054 70.3	1,844 63.1	2,011 68.8	1,989 68.0	2,035 69.6	1,994 68.2	1,978 67.7	1,938 66.3	1,851 63.3	
諏訪(諏訪地域振興局)計		171,492 100.0	163,798 95.5	182,617 106.5	158,908 92.7	149,446 87.1	158,607 92.5	141,733 82.6	133,304 77.7	153,043 89.2	131,582 76.7	131,148 76.5	131,707 76.8	129,264 75.4	131,488 76.7	146,947 85.7	129,225 75.4	

(上段:延利用者数(百人)、下段:対平成14年又は新規年比(%))

市町村名	観光地名	観光地延利用者数の推移																備考	
		14年	15年	16年	17年	18年	19年	20年	21年	22年	23年	24年	25年	26年	27年	28年	29年		
伊那市	中央アルプス山	43	43	43	-	-	-	-	-	-	-	-	-	-	-	-	-	平成17年取消し	
	中将碁頭	100.0	100.0	100.0	-	-	-	-	-	-	-	-	-	-	-	-	-		
	羽広	4,343	3,855	3,853	3,809	4,239	3,938	4,089	3,842	3,510	3,388	3,491	3,418	3,279	3,254	3,294	3,345		
		100.0	88.8	88.7	87.7	97.6	90.7	94.2	88.5	80.8	78.0	80.4	78.7	75.5	74.9	75.8	77.0		
	伊那西部高原	1,741	1,893	2,742	3,234	3,101	3,065	2,915	2,471	2,671	2,607	4,735	4,843	4,811	4,695	6,004	6,025	平成9年から新規	
		100.0	108.7	157.5	185.8	178.1	176.0	167.4	141.9	153.4	149.7	272.0	278.2	276.3	269.7	344.9	346.1		
	高遠城址公園	3,964	4,172	4,482	4,218	4,299	4,265	4,144	3,580	3,805	2,992	3,292	3,728	3,675	3,395	3,214	3,190		
		100.0	105.2	113.1	106.4	108.5	107.6	104.5	90.3	96.0	75.5	83.0	94.0	92.7	85.6	81.1	80.5		
	高遠温泉	1,224	1,239	1,214	1,277	1,214	1,200	1,096	1,023	951	962	922	901	907	899	890	925	平成7年から新規	
	高遠の湯	100.0	101.2	99.2	104.3	99.2	98.0	89.5	83.6	77.7	78.6	75.3	73.6	74.1	73.4	72.7	75.6		
駒ヶ根市	入笠山	907	892	1,056	1,128	1,112	1,172	1,127	1,124	1,062	857	927	947	1,000	1,006	1,004	1,000		
		100.0	98.3	116.4	124.4	122.6	129.2	124.3	123.9	117.1	94.5	102.2	104.4	110.3	110.9	110.7	110.3		
	遠照寺及び山室溪谷	88	88	88	88	88	88	88	88	88	88	97	97	96	97	87	97	平成12年名称を「山室鉱泉」から「遠照寺及び山室溪谷」に変更	
		100.0	100.0	100.0	100.0	100.0	100.0	100.0	100.0	100.0	100.0	110.2	110.2	109.1	110.2	98.9	110.2		
	千代田湖・晴ヶ峰・高遠少年自然の家	1,215	1,186	1,066	1,105	1,047	1,154	1,095	978	1,087	1,149	1,102	1,581	1,152	1,068	1,002	1,028	平成7年名称を「千代田湖・晴ヶ峰」から「千代田湖・晴ヶ峰・高遠少年自然の家」に変更	
		100.0	97.6	87.7	90.9	86.2	95.0	90.1	80.5	89.5	94.6	90.7	130.1	94.8	87.9	82.5	84.6		
	鹿嶺高原	100	98	98	171	118	134	137	131	30	37	36	19	22	21	31	36		
		100.0	98.0	98.0	171.0	118.0	134.0	137.0	131.0	30.0	37.0	36.0	19.0	22.0	21.0	31.0	36.0		
	美和湖	120	119	118	1,966	1,849	2,018	2,204	1,963	2,279	1,017	-	-	-	-	-	-	-	平成24年から「南アルプスむら長谷・美和湖」に含める
		100.0	99.2	98.3	1,638.3	1,540.8	1,681.7	1,836.7	1,635.8	1,899.2	847.5	-	-	-	-	-	-	-	
辰野町	南アルプスむら長谷・美和湖	-	-	-	-	-	-	-	-	-	1,131	1,164	1,130	1,295	1,275	1,145	-	平成24年から新規	
		-	-	-	-	-	-	-	-	-	100.0	102.9	99.9	114.5	112.7	101.2	-		
	南アルプス北部	482	479	456	881	765	863	837	683	1,771	1,081	-	-	-	-	-	-	平成24年から「南アルプス北部・分杭峠」に含める	
		100.0	99.4	94.6	182.8	158.7	179.0	173.7	141.7	367.4	224.3	-	-	-	-	-	-		
	南アルプス北部・分杭峠	-	-	-	-	-	-	-	-	-	-	865	857	852	883	924	807	平成24年から新規	
		-	-	-	-	-	-	-	-	-	-	100.0	99.1	98.5	102.1	106.8	93.3		
	中央アルプスヶ岳	3,049	2,820	2,432	2,802	2,606	2,698	2,562	2,606	2,634	2,453	2,442	2,389	1,968	2,124	2,266	2,317		
		100.0	92.5	79.8	91.9	85.5	88.5	84.0	85.5	86.4	80.5	80.1	78.4	64.5	69.7	74.3	76.0		
	駒ヶ根高原	7,259	6,721	6,569	6,959	6,753	6,128	5,891	5,973	5,865	5,107	4,982	5,231	5,483	5,497	5,775	5,592		
		100.0	92.6	90.5	95.9	93.0	84.4	81.2	82.3	80.8	70.4	68.6	72.1	75.5	75.7	79.6	77.0		
箕輪町	光前寺	4,305	4,305	3,850	3,597	3,620	3,549	3,539	3,579	6,317	4,037	4,076	4,176	3,885	3,325	4,530	3,500		
		100.0	100.0	89.4	83.6	84.1	82.4	82.2	83.1	146.7	93.8	94.7	97.0	90.2	77.2	105.2	81.3		
	駒ヶ根シルクミュージアム	-	141	276	324	261	260	308	942	1,017	975	986	980	979	804	765	751	平成15年から新規	
		-	100.0	195.7	229.8	185.1	184.4	218.4	668.1	721.3	691.5	699.3	695.0	694.3	570.2	542.6	532.6		
	枝垂栗自生地	448	401	352	364	256	363	321	401	339	356	342	387	358	387	389	354		
		100.0	89.5	78.6	81.3	57.1	81.0	71.7	89.5	75.7	79.5	76.3	86.4	79.9	86.4	86.8	79.0		
	中央アルプス川峡	912	841	832	799	785	785	721	816	857	760	729	680	661	679	696	616		
		100.0	92.2	91.2	87.6	86.1	86.1	79.1	89.5	94.0	83.3	79.9	74.6	72.5	74.5	76.3	67.5		
	荒神山公園	1,654	1,344	1,493	1,519	1,487	1,408	1,340	1,367	1,288	1,151	1,441	1,516	1,592	1,632	1,630	1,652		
		100.0	81.3	90.3	91.8	89.9	85.1	81.0	82.6	77.9	69.6	87.1	91.7	96.3	98.7	98.5	99.9		
飯島町	萱野高原	153	119	118	92	144	105	81	87	66	47	121	91	91	127	117	27		
		100.0	77.8	77.1	60.1	94.1	68.6	52.9	56.9	43.1	30.7	79.1	59.5	59.5	83.0	76.5	17.6		
	ながた自然公園	2,993	3,143	3,076	3,040	2,765	3,025	3,002	2,706	2,691	2,742	2,805	2,667	2,645	2,580	2,313	3,093	平成6年名称を「長田温泉」から「ながた自然公園」に変更	
	100.0	105.0	102.8	101.6	92.4	101.1	100.3	90.4	89.9	91.6	93.7	89.1	88.4	86.2	77.3	103.3			
南箕輪村	千人塚及び田切溪谷	770	358	383	444	437	614	601	506	615	723	791	894	759	848	850	782		
		100.0	46.5	49.7	57.7	56.8	79.7	78.1	65.7	79.9	93.9	102.7	116.1	98.6	110.1	110.4	101.6		
	道の駅花の里いじま	-	-	-	-	-	-	-	-	-	-	-	-	2,048	2,277	2,221	2,196	平成26年から新規	
	-	-	-	-	-	-	-	-	-	-	-	-	100.0	111.2	108.4	107.2			
	-	-	-	-	-	-	-	-	-	-	-	-	-	-	-	-	1,278	平成29年から新規	
	-	-	-	-	-	-	-	-	-	-	-	-	-	-	-	-	100.0		
中川村	大芝高原	4,172	4,640	4,579	4,445	4,674	4,955	4,754	4,880	4,808	6,628	6,506	6,383	6,217	6,172	5,795	5,414		
		100.0	111.2	109.8	106.5	112.0	118.8	114.0	117.0	115.2	158.9	155.9	153.0	149.0	147.9	138.9	129.8		
	権兵衛峠	93	93	93	93	93	93	93	93	93	93	93	93	25	-	-	-	平成27年取消し	
	100.0	100.0	100.0	100.0	100.0	100.0	100.0	100.0	100.0	100.0	100.0	100.0	100.0	26.9	-	-	-		
	127	127	127	127	127	127	127	127	127	127	127	127	127	25	-	-	-	平成27年取消し	
	100.0	100.0	100.0	100.0	100.0	100.0	100.0	100.0	100.0	100.0	100.0	100.0	100.0	19.7	-	-	-		
中川村	陣馬形山	26	21	12	13	14	195	163	207	167	148	166	154	152	191	273	397		
		100.0	80.8	46.2	50.0	53.8	750.0	626.9	796.2	642.3	569.2	638.5	592.3	584.6	734.6	1,050.0	1,526.9		

(上段:延利用者数(百人)、下段:対平成14年又は新規年比(%))

市町村名	観光地名	観光地延利用者数の推移																	備考
		14年	15年	16年	17年	18年	19年	20年	21年	22年	23年	24年	25年	26年	27年	28年	29年		
中川村	小渋峡	236 100.0	250 105.9	237 100.4	232 98.3	367 155.5	386 163.6	300 127.1	297 125.8	292 123.7	299 126.7	313 132.6	313 132.6	289 122.5	312 132.2	317 134.3	305 129.2		
〃	ふれあいの里	692 100.0	708 102.3	674 97.4	621 89.7	609 88.0	749 108.2	863 124.7	873 126.2	796 115.0	678 98.0	685 99.0	665 96.1	681 98.4	678 98.0	581 84.0	628 90.8	平成8年から新規	
宮田村	伊那峡	118 100.0	76 64.4	55 46.6	55 46.6	55 46.6	66 55.9	66 55.9	61 51.7	61 51.7	61 51.7	61 51.7	61 51.7	-	-	-	-	平成26年取消し	
〃	駒ヶ根高原	709 100.0	745 105.1	708 99.9	1,059 149.4	1,094 154.3	1,069 150.8	981 138.4	1,038 146.4	976 137.7	821 115.8	704 99.3	769 108.5	727 102.5	736 103.8	686 96.8	378 53.3		
〃	宮田高原	20 100.0	18 90.0	18 90.0	16 80.0	0 0.0	0 0.0	11 55.0	10 50.0	10 50.0	0 0.0	0 0.0	9 45.0	11 55.0	6 30.0	10 50.0	34 170.0		
〃	中央アルプス駒ヶ岳	762 100.0	714 93.7	689 90.4	727 95.4	618 81.1	692 90.8	676 88.7	641 84.1	663 87.0	696 91.3	670 87.9	657 86.2	560 73.5	633 83.1	634 83.2	676 88.7		
上伊那地域振興局計		42,725 100.0	41,649 97.5	41,789 97.8	45,205 105.8	44,597 104.4	45,164 105.7	44,132 103.3	43,093 100.9	46,936 109.9	42,080 98.5	44,638 104.5	45,797 107.2	46,080 107.9	45,621 106.8	47,573 111.3	47,588 111.4		
飯田市	天龍峡	2,234 100.0	1,853 82.9	1,778 79.6	1,695 75.9	1,632 73.1	1,624 72.7	1,745 78.1	-	-	-	-	-	-	-	-	-	平成21年から「天龍峡・天竜川下り」に含める	
〃	天龍舟下りライン下り	2,143 100.0	1,440 67.2	1,415 66.0	1,510 70.5	1,507 70.3	1,739 81.1	1,785 83.3	-	-	-	-	-	-	-	-	-	平成21年から「天龍峡・天竜川下り」に含める	
〃	天龍峡・天竜川下り	-	-	-	-	-	-	-	3,437 100.0	3,440 100.1	2,740 79.7	2,174 63.3	2,559 74.5	2,592 75.4	2,662 77.5	2,750 80.0	3,255 94.7	平成21年から「天龍峡」と「天龍舟下りライン下り」を合併し新規	
〃	大平高原	167 100.0	173 103.6	152 91.0	154 92.2	152 91.0	159 95.2	147 88.0	153 91.6	144 86.2	136 81.4	136 81.4	129 77.2	129 77.2	136 81.4	134 80.2	123 73.7		
〃	妙琴原高原	224 100.0	224 100.0	216 96.4	216 96.4	219 97.8	224 100.0	216 96.4	201 89.7	198 88.4	195 87.1	266 118.8	365 162.9	248 110.7	238 106.3	226 100.9	211 94.2		
〃	猿庫の泉	268 100.0	273 101.9	277 103.4	275 102.6	274 102.2	278 103.7	273 101.9	267 99.6	264 98.5	267 99.6	322 120.1	236 88.1	239 89.2	222 82.8	238 88.8	223 83.2		
〃	元善光寺	2,978 100.0	6,309 211.9	2,700 90.7	2,715 91.2	2,063 69.3	1,977 66.4	1,925 64.6	5,902 198.2	2,081 69.9	1,521 51.1	1,598 53.7	1,093 36.7	1,180 39.6	4,113 138.1	916 30.8	912 30.6		
〃	野底山園	647 100.0	647 100.0	635 98.1	611 94.4	597 92.3	607 93.8	585 90.4	541 83.6	549 84.9	562 86.9	550 85.0	316 48.8	277 42.8	311 48.1	322 49.8	324 50.1		
〃	伊那谷道中	2,503 100.0	2,370 94.7	2,516 100.5	2,141 85.5	2,681 107.1	2,452 98.0	2,128 85.0	2,430 97.1	-	-	-	-	-	-	-	-	平成10年から新規 平成22年取消し	
〃	山本・水晶山	-	-	-	-	-	-	-	-	-	2,141 100.0	1,946 90.9	1,638 76.5	1,640 76.6	1,423 66.5	1,657 77.4	1,421 66.4	平成23年から新規	
〃	しらびそ原	580 100.0	456 78.6	338 58.3	362 62.4	504 86.9	499 86.0	365 62.9	396 68.3	432 74.5	622 107.2	727 125.3	675 116.4	743 128.1	711 122.6	721 124.3	749 129.1		
〃	下栗の里	211 100.0	204 96.7	209 99.1	213 100.9	319 151.2	211 100.0	256 121.3	273 129.4	300 142.2	427 202.4	685 324.6	681 322.7	692 328.0	662 313.7	526 249.3	511 242.2	平成11年から新規	
〃	南アルプス	30 100.0	30 100.0	30 100.0	30 100.0	24 80.0	38 126.7	38 126.7	44 146.7	62 206.7	42 140.0	25 83.3	54 180.0	38 126.7	48 160.0	11 36.7	45 150.0		
〃	遠山温泉郷	1,448 100.0	1,239 85.6	1,239 85.6	1,012 69.9	988 68.2	978 67.5	913 63.1	981 67.7	840 58.0	855 59.0	839 57.9	811 56.0	864 59.7	1,004 69.3	1,018 70.3	991 68.4	平成12年から名称を「せせらぎの里」から「遠山温泉郷」に変更	
松川町	松川高原・まつかわ温泉清流苑	2,775 100.0	2,638 95.1	2,334 84.1	2,413 87.0	2,582 93.0	2,602 93.8	2,526 91.0	2,490 89.7	2,450 88.3	2,499 90.1	2,539 91.5	2,525 91.0	2,496 89.9	2,615 94.2	2,633 94.9	2,662 95.9	平成9年名称を「松川高原」から「松川高原・まつかわ温泉清流苑」に変更	
〃	くだもの狩り農園(信州松川くだもの観光協会)	-	-	-	-	-	-	-	-	-	-	-	-	-	412 100.0	382 92.7	482 117.0	平成27年から新規	
高森町	不動滝	120 100.0	110 91.7	105 87.5	79 65.8	83 69.2	88 73.3	94 78.3	95 79.2	94 78.3	96 80.0	96 80.0	96 80.0	96 80.0	100 83.3	98 81.7	98 81.7		
〃	湯ヶ洞	1,720 100.0	1,726 100.3	1,662 96.6	1,715 99.7	1,699 98.8	1,697 98.7	1,645 95.6	1,641 95.4	1,562 90.8	1,569 91.2	1,661 96.6	1,644 95.6	1,650 95.9	1,720 100.0	1,662 96.6	1,504 87.4	平成7年から新規	
〃	蘭ミュージアム・高森	230 100.0	667 290.0	304 132.2	325 141.3	349 151.7	294 127.8	177 77.0	130 56.5	-	-	-	-	-	-	-	-	平成14年から新規 平成22年取消し	
阿南町	新野高原	1,375 100.0	1,505 109.5	1,564 113.7	1,532 111.4	1,550 112.7	1,639 119.2	1,565 113.8	1,859 135.2	1,932 140.5	1,682 122.3	1,802 131.1	1,889 137.4	1,812 131.8	1,980 144.0	1,801 131.0	1,708 124.2		
〃	富草・阿南温泉	1,510 100.0	1,546 102.4	1,495 99.0	1,379 91.3	1,343 88.9	1,297 85.9	1,250 82.8	1,200 79.5	1,108 73.4	1,110 73.5	898 59.5	1,159 76.8	1,260 83.4	1,079 71.5	1,057 70.0	979 64.8	平成6年から新規	

(上段:延利用者数(百人)、下段:対平成14年又は新規年比(%))

市町村名	観 光 地 名	観 光 地 延 利 用 者 数 の 推 移																	備 考
		14年	15年	16年	17年	18年	19年	20年	21年	22年	23年	24年	25年	26年	27年	28年	29年		
阿南町	和知野川 二瀬キャンプ場	52 100.0	72 138.5	102 196.2	98 188.5	92 176.9	100 192.3	98 188.5	96 184.6	82 157.7	74 142.3	64 123.1	58 111.5	213 409.6	189 363.5	93 178.8	89 171.2	平成10年から新規	
阿智村	ふるさと村 自然園	299 100.0	298 99.7	240 80.3	298 99.7	93 31.1	82 27.4	72 24.1	62 20.7	67 22.4	53 17.7	61 20.4	106 35.5	136 45.5	128 42.8	166 55.5	205 68.6	平成7年名称を「清内路高原」から「ふるさと村自然園」に変更	
〃	富士見台 高原	91 100.0	92 101.1	128 140.7	135 148.4	140 153.8	157 172.5	360 395.6	330 362.6	314 345.1	160 175.8	288 316.5	238 261.5	153 168.1	167 183.5	116 127.5	100 109.9		
〃	昼神温泉 泉	7,419 100.0	7,824 105.5	7,818 105.4	7,942 107.0	7,757 104.6	7,690 103.7	7,570 102.0	7,595 102.4	7,282 98.2	7,106 95.8	6,899 93.0	6,896 93.0	6,461 87.1	6,389 86.1	6,200 83.6	6,118 82.5		
〃	長岳寺・満蒙開拓 記念館	257 100.0	259 100.8	251 97.7	188 73.2	182 70.8	214 83.3	124 48.2	103 40.1	75 29.2	51 19.8	50 19.5	318 123.7	490 190.7	463 180.2	400 155.6	459 178.6	平成25年名称を「長岳寺」から「長岳寺・満蒙開拓平和記念館」に変更	
〃	園原の里	2,555 100.0	2,418 94.6	2,395 93.7	2,558 100.1	2,654 103.9	2,445 95.7	2,958 115.8	2,630 102.9	2,805 109.8	2,768 108.3	2,908 113.8	4,032 157.8	3,440 134.6	3,814 149.3	3,727 145.9	4,322 169.2	平成8年から新規	
〃	治部坂高原	1,642 100.0	1,693 103.1	1,771 107.9	1,719 104.7	1,324 80.6	1,305 79.5	1,698 103.4	1,841 112.1	1,842 112.2	1,476 89.9	1,441 87.8	1,362 82.9	1,147 69.9	1,262 76.9	982 59.8	1,113 67.8		
〃	あららぎ 高原	1,540 100.0	1,447 94.0	1,446 93.9	1,493 96.9	1,419 92.1	1,257 81.6	1,411 91.6	1,144 74.3	934 60.6	970 63.0	904 58.7	902 58.6	901 58.5	817 53.1	602 39.1	616 40.0		
平谷村	平谷高原	985 100.0	888 90.2	837 85.0	916 93.0	782 79.4	676 68.6	803 81.5	643 65.3	607 61.6	620 62.9	625 63.5	718 72.9	754 76.5	702 71.3	588 59.7	652 66.2		
〃	信州平谷温泉	2,556 100.0	2,648 103.6	2,455 96.0	2,055 80.4	2,300 90.0	2,284 89.4	2,188 85.6	1,845 72.2	1,824 71.4	1,438 56.3	1,175 46.0	1,554 60.8	1,748 68.4	1,810 70.8	1,648 64.5	1,474 57.7	平成7年から新規	
根羽村	茶臼山高原	677 100.0	587 86.7	533 78.7	477 70.5	407 60.1	355 52.4	247 36.5	126 18.6	122 18.0	106 15.7	90 13.3	96 14.2	76 11.2	88 13.0	88 13.0	67 9.9		
〃	根羽川漁場	40 100.0	36 90.0	36 90.0	34 85.0	45 112.5	76 190.0	48 120.0	57 142.5	44 110.0	65 162.5	48 120.0	33 82.5	33 82.5	40 100.0	52 130.0	54 135.0		
〃	丸山高原	270 100.0	218 80.7	217 80.4	198 73.3	201 74.4	181 67.0	191 70.7	200 74.1	215 79.6	199 73.7	201 74.4	190 70.4	87 32.2	104 38.5	104 38.5	118 43.7		
〃	赤坂高原	1,446 100.0	1,378 95.3	1,335 92.3	1,266 87.6	1,242 85.9	863 59.7	815 56.4	773 53.5	720 49.8	788 54.5	842 58.2	877 60.7	771 53.3	895 61.9	790 54.6	723 50.0	平成10年から新規	
下条村	下条温泉郷 ・親田高原	3,864 100.0	3,875 100.3	4,486 116.1	3,461 89.6	3,244 84.0	3,375 87.3	3,279 84.9	3,274 84.7	3,310 85.7	2,950 76.3	3,435 88.9	3,173 82.1	3,469 89.8	3,599 93.1	3,629 93.9	3,502 90.6	平成6年名称を「親田高原・秋桜の湯」から「下条温泉郷・親田高原」に変更	
売木村	う自然休養 村	1,702 100.0	1,668 98.0	1,624 95.4	1,602 94.1	1,537 90.3	1,405 82.5	1,326 77.9	1,173 68.9	1,200 70.5	1,130 66.4	1,194 70.2	1,216 71.4	1,200 70.5	1,354 79.6	1,455 85.5	1,247 73.3		
天龍村	和知野川 キャンプ場	340 100.0	289 85.0	208 61.2	197 57.9	248 72.9	228 67.1	278 81.8	307 90.3	286 84.1	312 91.8	322 94.7	210 61.8	234 68.8	269 79.1	210 61.8	221 65.0	平成6年から新規	
〃	天龍温泉の湯	760 100.0	704 92.6	639 84.1	563 74.1	570 75.0	570 75.0	490 64.5	545 71.7	449 59.1	478 62.9	498 65.5	425 55.9	273 35.9	303 39.9	418 55.0	441 58.0	平成7年から新規	
泰阜村	万古溪谷	48 100.0	49 102.1	46 95.8	55 114.6	48 100.0	47 97.9	53 110.4	50 104.2	58 120.8	58 120.8	20 41.7	25 52.1	25 52.1	25 52.1	27 56.3	27 56.3		
〃	あいパーク おやか	23 100.0	27 117.4	36 156.5	40 173.9	35 152.2	21 91.3	28 121.7	49 213.0	45 195.7	43 187.0	44 191.3	47 204.3	59 256.5	65 282.6	93 404.3	85 369.6	平成10年から新規	
喬木村	矢筈公園	50 100.0	47 94.0	47 94.0	47 94.0	47 94.0	47 94.0	45 90.0	46 92.0	44 88.0	60 120.0	68 136.0	68 136.0	67 134.0	63 126.0	59 118.0	67 134.0		
〃	阿島大藤	250 100.0	250 100.0	150 60.0	150 60.0	130 52.0	90 36.0	100 40.0	30 12.0	30 12.0	25 10.0	20 8.0	10 4.0	20 8.0	30 12.0	35 14.0	21 8.4		
〃	九十九谷森林公園	- -	- -	- -	- -	- -	- -	- -	- -	150 100.0	130 86.7	145 96.7	150 100.0	145 96.7	140 93.3	140 93.3	151 100.7	平成22年から新規	
豊丘村	三色藤泉龍院	100 100.0	70 70.0	20 20.0	- -	- -	- -	- -	- -	- -	- -	- -	- -	- -	- -	- -	- -	平成17年取消し	
〃	松茸の里 堀越	38 100.0	22 57.9	24 63.2	10 26.3	25 65.8	23 60.5	24 63.2	9 23.7	26 68.4	18 47.4	6 15.8	16 42.1	14 36.8	16 42.1	12 31.6	10 26.3		
大鹿村	南アルプス	296 100.0	296 100.0	245 82.8	245 82.8	223 75.3	223 75.3	215 72.6	216 73.0	216 73.0	216 73.0	224 75.7	224 75.7	224 75.7	222 75.0	228 77.0	226 76.4		
〃	小洪水系	804 100.0	804 100.0	659 82.0	661 82.2	648 80.6	637 79.2	622 77.4	617 76.7	608 75.6	587 73.0	578 71.9	571 71.0	540 67.2	548 68.2	540 67.2	538 66.9		
南信州地域振興局計		49,267 100.0	51,369 104.3	46,717 94.8	44,785 90.9	43,959 89.2	42,754 86.8	42,676 86.6	45,801 93.0	38,811 78.8	38,345 77.8	38,414 78.0	39,385 79.9	38,636 78.4	42,938 87.2	38,554 78.3	38,844 78.8		
伊那路計		91,992 100.0	93,018 101.1	88,506 96.2	89,990 97.8	88,556 96.3	87,918 95.6	86,808 94.4	88,894 96.6	85,747 93.2	80,425 87.4	83,052 90.3	85,182 92.6	84,716 92.1	88,559 96.3	86,127 93.6	86,432 94.0		

(上段:延利用者数(百人)、下段:対平成14年又は新規年比(%))

市町村名	観光地名	観光地延利用者数の推移																備考
		14年	15年	16年	17年	18年	19年	20年	21年	22年	23年	24年	25年	26年	27年	28年	29年	
木曾町	木曾駒高原	2,556 100.0	2,166 84.7	1,480 57.9	1,245 48.7	4,678 183.0	4,585 179.4	4,568 178.7	4,051 158.5	3,628 141.9	3,338 130.6	3,359 131.4	3,226 126.2	2,837 111.0	2,980 116.6	2,865 112.1	2,680 104.9	旧木曾福島町
〃	木曾福島	4,569 100.0	4,246 92.9	3,837 84.0	3,984 87.2	3,866 84.6	3,852 84.3	3,921 85.8	3,561 77.9	4,160 91.0	4,513 98.8	4,786 104.7	4,980 109.0	4,971 108.8	4,999 109.4	4,759 104.2	4,809 105.3	
〃	木曾駒高原	3,645 100.0	3,615 99.2	3,496 95.9	3,444 94.5	-	-	-	-	-	-	-	-	-	-	-	-	平成18年から旧木曾福島町分を含める 旧日義村
〃	德音寺院	128 100.0	105 82.0	89 69.5	155 121.1	215 168.0	140 109.4	112 87.5	107 83.6	91 71.1	91 71.1	85 66.4	80 62.5	66 51.6	45 35.2	53 41.4	51 39.8	
〃	開田高原	3,942 100.0	3,450 87.5	3,467 88.0	3,102 78.7	3,129 79.4	3,297 83.6	3,203 81.3	2,979 75.6	2,629 66.7	2,406 61.0	2,342 59.4	2,355 59.7	1,598 40.5	1,790 45.4	1,482 37.6	1,495 37.9	平成12年から「開田高原」を含める 旧開田村
〃	御嶽山	2,498 100.0	2,058 82.4	774 31.0	1,699 68.0	2,065 82.7	2,036 81.5	2,031 81.3	2,105 84.3	1,915 76.7	1,391 55.7	1,748 70.0	1,721 68.9	926 37.1	422 16.9	667 26.7	730 29.2	旧三岳村 平成22年から「御岳山」を「御嶽山」に変更
〃	御嶽の里	722 100.0	734 101.7	760 105.3	736 101.9	745 103.2	732 101.4	706 97.8	650 90.0	524 72.6	522 72.3	462 64.0	475 65.8	383 53.0	317 43.9	334 46.3	279 38.6	平成9年から新規
上松町	寝覚の床	5,124 100.0	4,071 79.4	2,201 43.0	2,481 48.4	1,933 37.7	1,939 37.8	2,595 50.6	2,310 45.1	2,010 39.2	2,113 41.2	1,904 37.2	1,818 35.5	1,420 27.7	522 10.2	604 11.8	918 17.9	
〃	木曾の棧	116 100.0	111 95.7	111 95.7	-	-	-	-	-	-	-	-	-	-	-	-	-	平成17年取消し
〃	中央アルプス 木曾駒ヶ岳	50 100.0	44 88.0	60 120.0	87 174.0	73 146.0	85 170.0	63 126.0	72 144.0	80 160.0	64 128.0	72 144.0	72 144.0	58 116.0	68 136.0	60 120.0	58 116.0	
〃	赤自然休養 沢林	1,092 100.0	1,010 92.5	1,059 97.0	908 83.2	1,241 113.6	1,162 106.4	1,277 116.9	1,390 127.3	1,442 132.1	1,222 111.9	1,464 134.1	1,370 125.5	910 83.3	993 90.9	978 89.6	821 75.2	
南木曾町	田立の滝	177 100.0	172 97.2	138 78.0	120 67.8	65 36.7	69 39.0	13 7.3	20 11.3	8 4.5	99 55.9	104 58.8	103 58.2	67 37.9	51 28.8	31 17.5	30 16.9	
〃	妻籠宿	8,083 100.0	7,683 95.1	7,367 91.1	6,949 86.0	6,545 81.0	6,402 79.2	6,082 75.2	6,153 76.1	5,486 67.9	5,139 63.6	4,795 59.3	4,834 59.8	3,975 49.2	4,183 51.8	3,943 48.8	3,849 47.6	
〃	富貴畑高原 温泉郷	500 100.0	483 96.6	454 90.8	444 88.8	310 62.0	298 59.6	302 60.4	302 60.4	243 48.6	174 34.8	145 29.0	126 25.2	85 17.0	98 19.6	117 23.4	131 26.2	平成10年名称を「富貴畑」から「富貴 畑高原温泉郷」に変更
〃	柿其溪谷	152 100.0	142 93.4	117 77.0	131 86.2	137 90.1	137 90.1	140 92.1	157 103.3	149 98.0	155 102.0	165 108.6	163 107.2	145 95.4	148 97.4	148 97.4	149 98.0	
〃	南木曾山麓	193 100.0	175 90.7	166 86.0	157 81.3	151 78.2	153 79.3	158 81.9	174 90.2	169 87.6	152 78.8	156 80.8	159 82.4	140 72.5	157 81.3	145 75.1	170 88.1	
〃	南木曾温泉郷	1,089 100.0	1,038 95.3	897 82.4	840 77.1	732 67.2	669 61.4	654 60.1	594 54.5	567 52.1	464 42.6	483 44.4	481 44.2	414 38.0	420 38.6	412 37.8	378 34.7	平成10年から新規(「南木曾山麓」か ら分離)
木祖村	やぶはら高原	1,921 100.0	1,902 99.0	1,692 88.1	1,802 93.8	1,419 73.9	1,404 73.1	1,605 83.6	1,450 75.5	1,935 100.7	2,454 127.7	2,435 126.8	2,462 128.2	2,262 117.8	2,372 123.5	2,182 113.6	2,351 122.4	
〃	鳥居峠	75 100.0	82 109.3	82 109.3	75 100.0	82 109.3	82 109.3	80 106.7	80 106.7	83 110.7	115 153.3	102 136.0	119 158.7	120 160.0	164 218.7	163 217.3	68 90.7	
〃	奥木曾湖	195 100.0	185 94.9	184 94.4	132 67.7	113 57.9	119 61.0	100 51.3	142 72.8	155 79.5	141 72.3	108 55.4	112 57.4	81 41.5	77 39.5	103 52.8	75 38.5	平成9年から新規
王滝村	御岳山	642 100.0	560 87.2	567 88.3	566 88.2	579 90.2	570 88.8	568 88.5	541 84.3	603 93.9	576 89.7	606 94.4	650 101.2	471 73.4	85 13.2	159 24.8	150 23.4	
〃	御岳高原	3,996 100.0	3,480 87.1	3,096 77.5	2,710 67.8	2,506 62.7	2,682 67.1	2,238 56.0	2,140 53.6	2,336 58.5	2,118 53.0	2,217 55.5	2,387 59.7	2,058 51.5	877 21.9	1,334 33.4	1,234 30.9	
〃	王滝川溪谷	239 100.0	201 84.1	198 82.8	203 84.9	206 86.2	216 90.4	213 89.1	210 87.9	218 91.2	208 87.0	237 99.2	239 100.0	201 84.1	194 81.2	217 90.8	190 79.5	
大桑村	定勝寺	131 100.0	130 99.2	128 97.7	127 96.9	124 94.7	125 95.4	125 95.4	125 95.4	127 96.9	116 88.5	118 90.1	121 92.4	105 80.2	95 72.5	74 56.5	61 46.6	

(上段:延利用者数(百人)、下段:対平成14年又は新規年比(%))

市町村名	観 光 地 名	観 光 地 延 利 用 者 数 の 推 移																備 考
		14年	15年	16年	17年	18年	19年	20年	21年	22年	23年	24年	25年	26年	27年	28年	29年	
大桑村	鹿ノ湯	51 100.0	51 100.0	51 100.0	51 100.0	51 100.0	52 102.0	52 102.0	52 102.0	52 102.0	45 88.2	45 88.2	42 82.4	27 52.9	24 47.1	28 54.9	23 45.1	
〃	阿寺溪谷	780 100.0	762 97.7	735 94.2	707 90.6	623 79.9	624 80.0	720 92.3	849 108.8	853 109.4	843 108.1	844 108.2	846 108.5	794 101.8	821 105.3	1,176 150.8	1,028 131.8	
〃	伊奈川溪谷	28 100.0	28 100.0	28 100.0	28 100.0	24 85.7	32 114.3	43 153.6	43 153.6	43 153.6	39 139.3	39 139.3	39 139.3	30 107.1	34 121.4	48 171.4	43 153.6	
〃	のぞきど高原	390 100.0	380 97.4	371 95.1	270 69.2	180 46.2	82 21.0	79 20.3	79 20.3	56 14.4	38 9.7	36 9.2	42 10.8	33 8.5	31 7.9	35 9.0	29 7.4	
檜川村	奈良井宿	3,814 100.0	3,815 100.0	3,656 95.9	- -	- -	- -	- -	- -	- -	- -	- -	- -	- -	- -	- -	- -	(平成17年から檜川村が塩尻市に編入)
〃	平沢	1,470 100.0	1,471 100.1	1,438 97.8	- -	- -	- -	- -	- -	- -	- -	- -	- -	- -	- -	- -	- -	(平成17年から檜川村が塩尻市に編入)
山口村	馬籠宿	4,746 100.0	3,996 84.2	3,886 81.9	161 3.4	- -	- -	- -	- -	- -	- -	- -	- -	- -	- -	- -	- -	(平成17年3月から岐阜県)
〃	賤母森林公園	3,128 100.0	2,744 87.7	2,623 83.9	208 6.6	- -	- -	- -	- -	- -	- -	- -	- -	- -	- -	- -	- -	(平成17年3月から岐阜県、平成8年から調査対象地域の変更)
木曾路(木曾地域振興局)計		56,568 100.0	51,090 90.3	45,208 79.9	33,522 59.3	31,792 56.2	31,544 55.8	31,648 55.9	30,336 53.6	29,562 52.3	28,536 50.4	28,857 51.0	29,022 51.3	24,177 42.7	21,967 38.8	22,117 39.1	21,800 38.5	
松本市	松本城	11,422 100.0	6,982 61.1	6,646 58.2	6,621 58.0	6,712 58.8	7,954 69.6	7,697 67.4	8,432 73.8	8,777 76.8	9,161 80.2	8,504 74.5	8,486 74.3	8,795 77.0	9,271 81.2	9,893 86.6	9,214 80.7	
〃	美ヶ原温泉郷	5,432 100.0	6,193 114.0	7,003 128.9	6,921 127.4	6,927 127.5	7,077 130.3	6,608 121.6	6,360 117.1	6,138 113.0	6,559 120.7	6,087 112.1	5,613 103.3	5,410 99.6	5,720 105.3	5,544 102.1	5,346 98.4	
〃	崖の湯温泉	103 100.0	79 76.7	68 66.0	40 38.8	28 27.2	28 27.2	28 27.2	28 27.2	- -	- -	- -	- -	- -	- -	- -	- -	平成22年取消し
〃	美ヶ原高原	9,182 100.0	6,942 75.6	5,726 62.4	6,397 69.7	5,907 64.3	7,017 76.4	6,265 68.2	6,469 70.5	6,273 68.3	6,873 74.9	6,285 68.4	5,967 65.0	5,712 62.2	5,367 58.5	4,538 49.4	5,258 57.3	
〃	浅間温泉	7,893 100.0	7,365 93.3	6,758 85.6	6,423 81.4	6,224 78.9	6,181 78.3	5,736 72.7	5,821 73.7	6,131 77.7	6,463 81.9	6,382 80.9	6,537 82.8	6,573 83.3	6,639 84.1	6,580 83.4	6,443 81.6	
〃	美鈴湖	1,213 100.0	976 80.5	814 67.1	799 65.9	752 62.0	800 66.0	758 62.5	936 77.2	1,011 83.3	1,108 91.3	915 75.4	957 78.9	773 63.7	664 54.7	642 52.9	762 62.8	
〃	扉温泉	1,211 100.0	1,176 97.1	1,194 98.6	1,120 92.5	1,092 90.2	1,198 98.9	1,112 91.8	1,078 89.0	1,035 85.5	998 82.4	969 80.0	1,068 88.2	1,005 83.0	1,008 83.2	1,015 83.8	1,039 85.8	平成8年から新規
〃	福寿草の里	1,288 100.0	1,615 125.4	1,276 99.1	904 70.2	816 63.4	598 46.4	552 42.9	539 41.8	480 37.3	578 44.9	643 49.9	676 52.5	395 30.7	413 32.1	359 27.9	531 41.2	平成7年から新規
〃	奈川温泉	615 100.0	582 94.6	576 93.7	512 83.3	455 74.0	257 41.8	260 42.3	255 41.5	231 37.6	274 44.6	286 46.5	334 54.3	343 55.8	363 59.0	338 55.0	316 51.4	
〃	奈川渡ダム	725 100.0	695 95.9	675 93.1	693 95.6	538 74.2	580 80.0	567 78.2	576 79.4	591 81.5	- -	- -	- -	- -	- -	- -	- -	平成23年取消し
〃	野麦峠	614 100.0	596 97.1	597 97.2	585 95.3	268 43.6	- -	- -	- -	- -	- -	- -	- -	- -	- -	- -	- -	平成19年取消し
〃	奈川高原	877 100.0	853 97.3	789 90.0	849 96.8	805 91.8	858 97.8	828 94.4	796 90.8	726 82.8	1,286 146.6	973 110.9	1,006 114.7	907 103.4	974 111.1	854 97.4	940 107.2	平成9年名称を「野麦峠スキー場」から「奈川高原」に変更
〃	上高地	19,043 100.0	19,248 101.1	15,463 81.2	14,483 76.1	15,429 81.0	15,497 81.4	15,471 81.2	13,073 68.6	14,235 74.8	13,009 68.3	13,738 72.1	13,845 72.7	12,778 67.1	12,367 64.9	12,328 64.7	12,260 64.4	
〃	乗鞍高原	8,351 100.0	6,729 80.6	5,935 71.1	5,523 66.1	5,443 65.2	5,460 65.4	5,216 62.5	5,288 63.3	5,060 60.6	4,665 55.9	4,822 57.7	5,157 61.8	4,926 59.0	5,007 60.0	4,705 56.3	4,808 57.6	平成6年名称を「乗鞍」から「乗鞍高原」に変更
〃	白骨温泉	4,558 100.0	4,244 93.1	3,577 78.5	2,785 61.1	2,993 65.7	3,053 67.0	2,801 61.5	2,440 53.5	2,302 50.5	2,278 50.0	2,269 49.8	2,615 57.4	2,539 55.7	2,613 57.3	2,442 53.6	2,310 50.7	
〃	くだもの道祖神の里	645 100.0	608 94.3	604 93.6	606 94.0	627 97.2	629 97.5	977 151.5	1,010 156.6	909 140.9	985 152.7	932 144.5	946 146.7	945 146.5	938 145.4	1,216 188.5	1,272 197.2	平成12年から新規
〃	竜せせらぎの湯	- -	- -	- -	- -	- -	- -	875 100.0	869 99.3	791 90.4	699 79.9	692 79.1	700 80.0	703 80.3	751 85.8	707 80.8	730 83.4	平成20年から新規
塩尻市	高ボッチ高原	1,243 100.0	1,240 99.8	891 71.7	1,052 84.6	1,089 87.6	1,172 94.3	1,205 96.9	1,251 100.6	1,213 97.6	1,255 101.0	1,345 108.2	1,418 114.1	1,439 115.8	1,584 127.4	1,607 129.3	1,624 130.7	

※旧木曾郡山口村については、平成17年2月分まで計上している。

(上段:延利用者数(百人)、下段:対平成14年又は新規年比(%))

市町村名	観光地名	観光地延利用者数の推移																備考
		14年	15年	16年	17年	18年	19年	20年	21年	22年	23年	24年	25年	26年	27年	28年	29年	
塩尻市	平出遺跡	577 100.0	555 96.2	515 89.3	423 73.3	313 54.2	414 71.8	233 40.4	226 39.2	176 30.5	172 29.8	196 34.0	207 35.9	329 57.0	346 60.0	368 63.8	242 41.9	
〃	みどり湖	511 100.0	506 99.0	422 82.6	431 84.3	366 71.6	345 67.5	340 66.5	353 69.1	369 72.2	335 65.6	260 50.9	177 34.6	166 32.5	177 34.6	165 32.3	147 28.8	
〃	チロルの森	1,838 100.0	1,567 85.3	1,186 64.5	1,359 73.9	1,075 58.5	1,039 56.5	921 50.1	891 48.5	751 40.9	801 43.6	756 41.1	857 46.6	726 39.5	843 45.9	683 37.2	800 43.5	平成11年から新規
〃	奈良井宿	-	-	-	2,935 100.0	4,766 162.4	3,801 129.5	3,884 132.3	4,057 138.2	4,046 137.9	7,231 246.4	6,332 215.7	6,522 222.2	5,324 181.4	5,646 192.4	5,811 198.0	6,228 212.2	(平成17年檜川村が塩尻市に編入)
〃	平沢	-	-	-	862 100.0	2,272 263.6	1,338 155.2	1,323 153.5	1,331 154.4	1,355 157.2	1,526 177.0	1,028 119.3	838 97.2	725 84.1	808 93.7	750 87.0	722 83.8	(平成17年檜川村が塩尻市に編入)
安曇野市	とよしな「安曇野の里」	1,506 100.0	1,733 115.1	1,783 118.4	1,886 125.2	2,026 134.5	2,085 138.4	2,117 140.6	2,344 155.6	2,589 171.9	2,576 171.0	2,375 157.7	2,296 152.5	-	-	-	-	平成26年から「安曇野湧水群」に含める
〃	中房	536 100.0	530 98.9	527 98.3	585 109.1	219 40.9	504 94.0	535 99.8	633 118.1	510 95.1	522 97.4	482 89.9	497 92.7	364 67.9	372 69.4	377 70.3	482 89.9	平成17年名称を「中房温泉」から「中房」に変更
〃	アルプス銀座	852 100.0	802 94.1	701 82.3	692 81.2	525 61.6	680 79.8	596 70.0	663 77.8	588 69.0	828 97.2	1,067 125.2	1,013 118.9	945 110.9	1,004 117.8	894 104.9	922 108.2	
〃	ほりがね道の駅・楡の里	-	-	-	-	-	-	-	-	-	-	-	-	6,718 100.0	8,210 122.2	8,184 121.8	8,328 124.0	平成26年から新規
〃	穂高まちなか	-	-	-	-	-	-	-	-	-	-	-	-	878 100.0	837 95.3	888 101.1	860 97.9	平成26年から新規
〃	安曇野湧水群	-	-	-	-	-	-	-	-	-	-	-	-	16,755 100.0	17,581 104.9	17,821 106.4	16,157 96.4	平成26年から新規
〃	安曇野穂高温泉郷	4,232 100.0	4,201 99.3	4,151 98.1	4,098 96.8	7,287 172.2	9,119 215.5	9,828 232.2	10,637 251.3	10,124 239.2	11,843 279.8	11,246 265.7	11,541 272.7	15,261 360.6	14,212 335.8	15,405 364.0	16,639 393.2	平成26年名称を「穂高温泉郷」から「安曇野穂高温泉郷」に変更
〃	鳥川溪谷	-	-	-	-	-	-	-	-	-	-	-	-	6,877 100.0	6,618 96.2	6,333 92.1	7,161 104.1	平成26年から新規
〃	礪山美術館・わさび畑周辺	10,539 100.0	9,749 92.5	9,531 90.4	9,885 93.8	10,160 96.4	11,108 105.4	11,180 106.1	11,934 113.2	11,692 110.9	17,084 162.1	13,799 130.9	13,262 125.8	-	-	-	-	平成26年から「穂高まちなか」に含める
〃	黒沢	2,989 100.0	2,668 89.3	2,578 86.2	2,497 83.5	2,582 86.4	2,744 91.8	2,593 86.8	2,418 80.9	2,121 71.0	2,074 69.4	2,198 73.5	1,998 66.8	250 8.4	252 8.4	266 8.9	214 7.2	平成26年名称を「室山公園アグリパーク」から「黒沢」に変更
〃	須砂渡	2,850 100.0	2,812 98.7	2,792 98.0	2,752 96.6	2,106 73.9	2,632 92.4	2,402 84.3	2,308 81.0	2,023 71.0	2,285 80.2	1,697 59.5	2,433 85.4	-	-	-	-	平成26年から「鳥川溪谷」に含める
〃	長峰山	397 100.0	361 90.9	336 84.6	312 78.6	413 104.0	624 157.2	667 168.0	644 162.2	565 142.3	579 145.8	520 131.0	503 126.7	118 29.7	102 25.7	120 30.2	120 30.2	平成8年から新規
〃	龍門湖公園・あやめ公園	1,306 100.0	1,489 114.0	1,522 116.5	1,614 123.6	1,747 133.8	967 74.0	1,002 76.7	1,039 79.6	1,037 79.4	1,271 97.3	466 35.7	568 43.5	-	-	-	-	平成12年から新規 平成26年取消し
〃	国営アルプスあづみ野公園	-	-	-	2,201 100.0	2,353 106.9	2,793 126.9	2,804 127.4	2,863 130.1	2,977 135.3	3,416 155.2	2,856 129.8	2,534 115.1	-	-	-	-	平成17年から新規 平成26年から「鳥川溪谷」に含める
麻績村	聖高原	1,567 100.0	1,468 93.7	1,501 95.8	1,495 95.4	1,483 94.6	1,434 91.5	1,070 68.3	929 59.3	702 44.8	666 42.5	746 47.6	757 48.3	670 42.8	688 43.9	639 40.8	644 41.1	
生坂村	山清路	129 100.0	137 106.2	142 110.1	133 103.1	119 92.2	106 82.2	69 53.5	64 49.6	60 46.5	59 45.7	59 45.7	59 45.7	57 44.2	56 43.4	56 43.4	58 45.0	
山形村	清水高原	303 100.0	292 96.4	346 114.2	359 118.5	358 118.2	352 116.2	314 103.6	237 78.2	202 66.7	245 80.9	243 80.2	249 82.2	235 77.6	258 85.1	189 62.4	206 68.0	
朝日村	サラダの里・朝日村	479 100.0	459 95.8	437 91.2	431 90.0	437 91.2	440 91.9	369 77.0	367 76.6	303 63.3	357 74.5	347 72.4	357 74.5	333 69.5	344 71.8	377 78.7	376 78.5	
筑北村	差切峡	116 100.0	121 104.3	108 93.1	107 92.2	107 92.2	105 90.5	83 71.6	78 67.2	77 66.4	60 51.7	60 51.7	60 51.7	57 49.1	40 34.5	27 23.3	23 19.8	
〃	冠着山	145 100.0	143 98.6	142 97.9	135 93.1	135 93.1	135 93.1	107 73.8	104 71.7	107 73.8	107 73.8	106 73.1	106 73.1	94 64.8	85 58.6	56 38.6	34 23.4	
〃	修那羅山	812 100.0	806 99.3	802 98.8	798 98.3	798 98.3	782 96.3	679 83.6	667 82.1	669 82.4	669 82.4	660 81.3	660 81.3	566 69.7	412 50.7	406 50.0	112 13.8	
〃	聖山高原 四十八曲峠	127 100.0	125 98.4	125 98.4	122 96.1	122 96.1	115 90.6	-	-	-	-	-	-	-	-	-	-	平成20年取消し
松本地域振興局計		106,226 100.0	96,647 91.0	88,239 83.1	92,425 87.0	97,874 92.1	102,021 96.0	100,072 94.2	100,008 94.1	98,946 93.1	110,897 104.4	102,341 96.3	102,819 96.8	110,691 104.2	112,570 106.0	112,583 106.0	113,328 106.7	

(上段:延利用者数(百人)、下段:対平成14年又は新規年比(%))

市町村名	観光地名	観光地延利用者数の推移																備考
		14年	15年	16年	17年	18年	19年	20年	21年	22年	23年	24年	25年	26年	27年	28年	29年	
大町市	大町温泉郷	5,720	5,971	5,673	5,497	5,515	5,479	5,467	-	-	-	-	-	-	-	-	-	平成21年から「大町温泉郷」「高瀬溪谷」に分割
〃	高瀬溪谷	100.0	104.4	99.2	96.1	96.4	95.8	95.6	-	-	-	-	-	-	-	-	-	平成21年から新規
〃	大町温泉郷	-	-	-	-	-	-	-	6,150	5,958	5,780	5,897	5,596	5,120	5,169	4,410	4,523	平成21年から新規
〃	高瀬溪谷	-	-	-	-	-	-	-	100.0	96.9	94.0	95.9	91.0	83.3	84.0	71.7	73.5	平成21年から新規
〃	大町市街地	1,523	1,498	1,435	1,235	1,247	1,243	1,405	1,328	1,451	1,521	1,426	1,231	1,443	1,433	1,426	1,479	
〃	・東山公園	100.0	98.4	94.2	81.1	81.9	81.6	92.3	87.2	95.3	99.9	93.6	80.8	94.7	94.1	93.6	97.1	
〃	黒部ダム	10,537	11,785	10,468	10,398	10,372	9,777	10,120	11,111	10,208	8,643	8,878	9,914	9,193	10,094	9,306	9,372	
〃		100.0	111.8	99.3	98.7	98.4	92.8	96.0	105.4	96.9	82.0	84.3	94.1	87.2	95.8	88.3	88.9	
〃	後立山	685	678	688	646	568	710	765	670	763	786	860	873	883	838	739	780	
〃		100.0	99.0	100.4	94.3	82.9	103.6	111.7	97.8	111.4	114.7	125.5	127.4	128.9	122.3	107.9	113.9	
〃	仁科三湖	10,888	10,744	10,395	10,239	9,933	8,862	8,991	8,665	8,425	6,923	7,637	7,414	7,005	7,087	7,737	7,343	
〃		100.0	98.7	95.5	94.0	91.2	81.4	82.6	79.6	77.4	63.6	70.1	68.1	64.3	65.1	71.1	67.4	
〃	鷹狩高原	393	503	457	482	935	920	916	879	826	773	259	539	490	461	417	428	平成8年から新規
〃		100.0	128.0	116.3	122.6	237.9	234.1	233.1	223.7	210.2	196.7	65.9	137.2	124.7	117.3	106.1	108.9	
〃	新行高原	145	144	145	151	254	328	410	412	413	432	380	351	356	363	320	303	
〃		100.0	99.3	100.0	104.1	175.2	226.2	282.8	284.1	284.8	297.9	262.1	242.1	245.5	250.3	220.7	209.0	
〃	ぽかぽかランド	1,631	1,408	1,307	1,204	993	703	975	1,011	891	837	820	773	720	107	336	690	平成10年から新規
〃	美麻	100.0	86.3	80.1	73.8	60.9	43.1	59.8	62.0	54.6	51.3	50.3	47.4	44.1	6.6	20.6	42.3	
〃	国営アルプスあづみの公園	-	-	-	-	-	-	-	1,464	1,254	1,530	1,733	1,307	1,402	1,668	1,641	1,609	平成21年から新規
〃	大町・松川地区	-	-	-	-	-	-	-	100.0	85.7	104.5	118.4	89.3	95.8	113.9	112.1	109.9	
池田町	花とハーブの里	2,002	1,983	1,912	1,889	1,539	1,717	1,888	2,219	2,628	3,474	2,804	2,628	2,675	2,906	2,937	3,084	平成6年から新規、平成7年から名称を「ハーブセンター・夢農場」から「花とハーブの里」に変更
〃		100.0	99.1	95.5	94.4	76.9	85.8	94.3	110.8	131.3	173.5	140.1	131.3	133.6	145.2	146.7	154.0	
〃	大峰高原	243	231	228	248	389	507	464	424	444	523	877	513	759	792	710	448	
〃		100.0	95.1	93.8	102.1	160.1	208.6	190.9	174.5	182.7	215.2	360.9	211.1	312.3	325.9	292.2	184.4	
〃	池田町立美術館	374	339	387	344	326	487	512	511	449	458	407	448	456	463	457	516	平成7年から新規
〃	・あづみの野	100.0	90.6	103.5	92.0	87.2	130.2	136.9	136.6	120.1	122.5	108.8	119.8	121.9	123.8	122.2	138.0	
松川村	安曇野の里	6,000	5,704	5,636	5,625	5,739	5,658	5,241	5,518	5,391	6,141	5,611	5,585	5,394	5,714	5,386	6,203	「馬籠尾天狗岩温泉」(平成6年新規)と「馬籠尾高原清流の森」(平成6年新規)を、平成10年から「安曇野すずむしの里」の名称で一本化
〃		100.0	95.1	93.9	93.8	95.7	94.3	87.4	92.0	89.9	102.4	93.5	93.1	89.9	95.2	89.8	103.4	
白馬村	白馬山麓	30,020	27,024	26,670	27,078	25,837	24,633	24,993	22,228	21,328	22,420	23,573	23,961	22,104	22,708	20,197	21,556	
〃		100.0	90.0	88.8	90.2	86.1	82.1	83.3	74.0	71.0	74.7	78.5	79.8	73.6	75.6	67.3	71.8	
〃	白馬連峰	786	698	636	547	424	423	377	335	337	343	413	399	353	382	306	355	
〃		100.0	88.8	80.9	69.6	53.9	53.8	48.0	42.6	42.9	43.6	52.5	50.8	44.9	48.6	38.9	45.2	
小谷村	梅池高原	7,015	6,615	5,431	5,612	5,210	5,810	5,856	5,726	5,456	5,767	5,731	5,807	5,437	5,618	5,163	5,211	
〃		100.0	94.3	77.4	80.0	74.3	82.8	83.5	81.6	77.8	82.2	81.7	82.8	77.5	80.1	73.6	74.3	
〃	白馬乗鞍	1,674	1,647	1,361	1,350	1,179	1,170	1,285	1,184	1,128	1,025	1,054	1,087	1,195	1,225	1,162	1,067	
〃		100.0	98.4	81.3	80.6	70.4	69.9	76.8	70.7	67.4	61.2	63.0	64.9	71.4	73.2	69.4	63.7	
〃	白馬コルチナ	2,418	2,371	2,125	2,367	2,101	2,098	2,181	2,170	2,178	2,393	2,643	2,695	2,597	2,566	2,395	2,350	
〃		100.0	98.1	87.9	97.9	86.9	86.8	90.2	89.7	90.1	99.0	109.3	111.5	107.4	106.1	99.0	97.2	
〃	小谷温泉	751	751	740	725	583	549	472	523	464	356	352	258	252	219	182	164	
〃		100.0	100.0	98.5	96.5	77.6	73.1	62.8	69.6	61.8	47.4	46.9	34.4	33.6	29.2	24.2	21.8	
〃	姫川温泉	146	158	155	159	172	174	200	202	136	98	99	67	60	57	71	52	
〃		100.0	108.2	106.2	108.9	117.8	119.2	137.0	138.4	93.2	67.1	67.8	45.9	41.1	39.0	48.6	35.6	
北アルプス地域振興局計		82,951	80,252	75,849	75,796	73,316	71,248	72,518	74,078	71,437	71,370	72,565	72,597	68,838	70,923	66,214	68,736	
		100.0	96.7	91.4	91.4	88.4	85.9	87.4	89.3	86.1	86.0	87.5	87.5	83.0	85.5	79.8	82.9	
日本アルプス計		189,177	176,899	164,088	168,221	171,190	173,269	172,590	174,086	170,383	182,267	174,906	175,416	179,529	183,493	178,797	182,064	
		100.0	93.5	86.7	88.9	90.5	91.6	91.2	92.0	90.1	96.3	92.5	92.7	94.9	97.0	94.5	96.2	

(上段:延利用者数(百人)、下段:対平成14年又は新規年比(%))

市町村名	観光地名	観光地延利用者数の推移																備考	
		14年	15年	16年	17年	18年	19年	20年	21年	22年	23年	24年	25年	26年	27年	28年	29年		
長野市	善光寺	61,821 100.0	112,549 182.1	61,002 98.7	58,771 95.1	58,973 95.4	65,424 105.8	65,621 106.1	118,758 192.1	60,942 98.6	60,742 98.3	62,632 101.3	65,318 105.7	60,997 98.7	122,828 198.7	64,849 104.9	64,214 103.9		
〃	飯綱高原	8,230 100.0	7,974 96.9	8,434 102.5	7,815 95.0	7,454 90.6	6,889 83.7	8,465 102.9	7,822 95.0	8,555 103.9	8,066 98.0	8,253 100.3	9,747 118.4	8,925 108.4	12,136 147.5	10,464 127.1	12,102 147.0		
〃	松代	2,879 100.0	3,017 104.8	8,093 281.1	6,092 211.6	6,121 212.6	7,072 245.6	5,498 191.0	6,068 210.8	6,079 211.1	5,284 183.5	5,106 177.4	5,406 187.8	4,949 171.9	7,199 250.1	10,800 375.1	6,647 230.9		
〃	川中島	1,479 100.0	2,058 139.1	2,827 191.1	1,355 91.6	1,701 115.0	16,347 1,105.3	1,798 121.6	2,440 165.0	1,996 135.0	2,742 185.4	3,057 206.7	2,460 166.3	2,655 179.5	3,042 205.7	3,087 208.7	3,175 214.7		
〃	恐竜公園	3,282 100.0	3,248 99.0	3,347 102.0	3,587 109.3	3,510 106.9	3,049 92.9	2,816 85.8	3,475 105.9	3,296 100.4	3,474 105.9	-	-	-	-	-	-	-	平成24年から「篠ノ井」に含める
〃	篠ノ井	-	-	-	-	-	-	-	-	-	-	3,462 100.0	3,721 107.5	3,117 90.0	3,519 101.6	3,134 90.5	2,596 75.0		平成24年から新規
〃	エムウェーブ	4,095 100.0	3,469 84.7	3,970 96.9	4,978 121.6	4,444 108.5	4,333 105.8	4,095 100.0	3,708 90.5	4,044 98.8	3,883 94.8	-	-	-	-	-	-	-	平成12年から新規 平成24年取消し
〃	聖山高原	940 100.0	832 88.5	381 40.5	239 25.4	299 31.8	313 33.3	318 33.8	381 40.5	427 45.4	459 48.8	415 44.1	397 42.2	386 41.1	403 42.9	362 38.5	387 41.2		
〃	りんごの湯	-	-	-	-	1,731 100.0	1,407 81.3	1,425 82.3	1,354 78.2	1,281 74.0	1,069 61.8	-	-	-	-	-	-	-	平成18年から新規 平成24年から「豊野」に含める
〃	豊野	-	-	-	-	-	-	-	-	-	-	1,004 100.0	1,046 104.2	1,100 109.6	1,042 103.8	1,025 102.1	1,012 100.8		平成24年から新規
〃	戸隠高原	11,013 100.0	10,168 92.3	9,957 90.4	10,120 91.9	10,060 91.3	10,865 98.7	10,905 99.0	10,769 97.8	12,315 111.8	12,338 112.0	11,859 107.7	11,683 106.1	11,898 108.0	16,179 146.9	15,827 143.7	14,953 135.8		
〃	奥裾花峡戸隠西高原	1,138 100.0	1,435 126.1	1,071 94.1	1,061 93.2	1,271 111.7	1,545 135.8	1,271 111.7	1,437 126.3	1,318 115.8	1,228 107.9	-	-	-	-	-	-	-	平成24年名称を「奥裾花峡戸隠西高原」から「鬼無里」に変更
〃	琅鶴湖	98 100.0	113 115.3	109 111.2	109 111.2	408 416.3	266 271.4	244 249.0	306 312.2	453 462.2	469 478.6	-	-	-	-	-	-	-	平成24年から「信州新町」に含める
〃	左右高原	12 100.0	10 83.3	21 175.0	22 183.3	10 83.3	-	-	-	-	-	-	-	-	-	-	-	-	平成10年名称を「青少年旅行村」から「左右高原」に変更。平成19年取消し
〃	不動温泉と仏	654 100.0	634 96.9	647 98.9	740 113.1	702 107.3	718 109.8	675 103.2	632 96.6	643 98.3	671 102.6	-	-	-	-	-	-	-	平成24年から「信州新町」に含める
〃	やきもち家・虫倉山	152 100.0	141 92.8	116 76.3	186 122.4	156 102.6	170 111.8	189 124.3	183 120.4	160 105.3	143 94.1	-	-	-	-	-	-	-	平成8年から新規。平成10年名称を「やきもち家・虫倉山」に変更。平成24年から「中条」に含める
〃	鬼無里	-	-	-	-	-	-	-	-	-	-	1,092 100.0	1,090 99.8	785 71.9	1,007 92.2	659 60.3	611 56.0		平成24年から新規
〃	信州新町	-	-	-	-	-	-	-	-	-	-	1,659 100.0	1,623 97.8	1,586 95.6	1,630 98.3	1,544 93.1	1,527 92.0		平成24年から新規
〃	中条	-	-	-	-	-	-	-	-	-	-	424 100.0	480 113.2	500 117.9	505 119.1	484 114.2	437 103.1		平成24年から新規
須坂市	峰の原高原	1,378 100.0	1,341 97.3	1,235 89.6	1,018 73.9	1,018 73.9	1,229 89.2	2,080 150.9	2,211 160.4	2,618 190.0	1,661 120.5	1,753 127.2	1,884 136.7	1,822 132.2	1,794 130.2	1,745 126.6	1,711 124.2		
〃	仙仁温泉	498 100.0	508 102.0	488 98.0	483 97.0	404 81.1	447 89.8	457 91.8	450 90.4	420 84.3	534 107.2	557 111.8	531 106.6	520 104.4	538 108.0	535 107.4	502 100.8		
〃	臥竜公園	2,600 100.0	2,517 96.8	3,435 132.1	5,875 226.0	6,745 259.4	7,172 275.8	6,674 256.7	6,844 263.2	6,033 232.0	5,919 227.7	6,516 250.6	6,265 241.0	6,340 243.8	6,200 238.5	5,489 211.1	5,574 214.4		
〃	須坂温泉	898 100.0	1,022 113.8	1,578 175.7	2,024 225.4	2,049 228.2	2,008 223.6	1,789 199.2	1,755 195.4	1,696 188.9	1,686 187.8	1,634 182.0	1,722 191.8	1,661 185.0	1,621 180.5	1,463 162.9	1,272 141.6		
〃	蔵の町並み	1,029 100.0	1,074 104.4	998 97.0	948 92.1	983 95.5	946 91.9	970 94.3	964 93.7	863 83.9	731 71.0	856 83.2	783 76.1	589 57.2	542 52.7	395 38.4	375 36.4		平成7年から新規
千曲市	おばすての月	141 100.0	143 101.4	139 98.6	155 109.9	153 108.5	187 132.6	305 216.3	284 201.4	406 287.9	435 308.5	414 293.6	457 324.1	457 324.1	528 374.5	428 303.5	516 366.0		平成9年名称を「姨捨山田毎の月」から「おばすて田毎の月」に変更
〃	武水別神社	1,213 100.0	1,217 100.3	603 49.7	870 71.7	942 77.7	915 75.4	880 72.5	1,155 95.2	1,120 92.3	1,460 120.4	1,461 120.4	1,250 103.1	970 80.0	1,357 111.9	1,545 127.4	1,334 110.0		
〃	千曲高原	363 100.0	370 101.9	58 16.0	234 64.5	226 62.3	209 57.6	275 75.8	153 42.1	126 34.7	182 50.1	174 47.9	217 59.8	182 50.1	225 62.0	101 27.8	204 56.2		
〃	あんずの里	1,799 100.0	1,735 96.4	1,910 106.2	2,300 127.8	2,240 124.5	2,120 117.8	2,335 129.8	2,124 118.1	1,863 103.6	1,127 62.6	1,630 90.6	1,400 77.8	1,950 108.4	1,200 66.7	1,650 91.7	1,200 66.7		

(上段:延利用者数(百人)、下段:対平成14年又は新規年比(%))

市町村名	観光地名	観光地延利用者数の推移																	備考
		14年	15年	16年	17年	18年	19年	20年	21年	22年	23年	24年	25年	26年	27年	28年	29年		
千曲市	科野の里歴史公園	2,381 100.0	2,457 103.2	342 14.4	359 15.1	357 15.0	402 16.9	717 30.1	728 30.6	493 20.7	951 39.9	803 33.7	874 36.7	649 27.3	683 28.7	708 29.7	795 33.4	平成8年名称を「森將軍塚古墳」から「科野の里歴史公園」に変更	
〃	上山田温泉	9,407 100.0	9,956 105.8	8,703 92.5	8,625 91.7	8,569 91.1	8,306 88.3	7,604 80.8	7,301 77.6	6,734 71.6	6,853 72.9	- -	- -	- -	- -	- -	- -	平成24年から「戸倉上山田温泉」に含める	
〃	城山史跡公園	96 100.0	107 111.5	86 89.6	68 70.8	110 114.6	383 399.0	210 218.8	160 166.7	142 147.9	174 181.3	165 171.9	149 155.2	137 142.7	144 150.0	200 208.3	156 162.5	平成9年から新規	
〃	戸倉温泉	1,840 100.0	1,792 97.4	1,478 80.3	1,526 82.9	2,076 112.8	2,176 118.3	2,054 111.6	1,858 101.0	1,897 103.1	1,888 102.6	- -	- -	- -	- -	- -	- -	平成24年から「戸倉上山田温泉」に含める	
〃	新戸倉温泉	1,366 100.0	1,436 105.1	1,879 137.6	1,940 142.0	2,049 150.0	1,924 140.8	1,938 141.9	1,932 141.4	1,939 141.9	1,860 136.2	- -	- -	- -	- -	- -	- -	平成24年から「戸倉上山田温泉」に含める	
〃	戸倉上山田温泉	- -	- -	- -	- -	- -	- -	- -	- -	- -	- -	10,639 100.0	10,385 97.6	9,509 89.4	9,810 92.2	11,230 105.6	10,020 94.2	平成24年から新規	
〃	さらしなの里	140 100.0	145 103.6	101 72.1	190 135.7	167 119.3	117 83.6	179 127.9	128 91.4	78 55.7	66 47.1	69 49.3	71 50.7	90 64.3	64 45.7	63 45.0	41 29.3		
坂城町	アユの里	90 100.0	87 96.7	119 132.2	88 97.8	85 94.4	82 91.1	84 93.3	85 94.4	86 95.6	85 94.4	84 93.3	83 92.2	82 91.1	81 90.0	78 86.7	27 30.0	平成7年から新規	
小布施町	北斎館	3,229 100.0	3,256 100.8	2,659 82.3	2,317 71.8	2,313 71.6	2,123 65.7	2,089 64.7	2,117 65.6	1,878 58.2	1,739 53.9	1,655 51.3	1,620 50.2	1,270 39.3	1,514 46.9	1,272 39.4	1,417 43.9		
〃	フローラルガーデンおぶせ	530 100.0	438 82.6	344 64.9	310 58.5	278 52.5	218 41.1	245 46.2	301 56.8	229 43.2	349 65.8	276 52.1	249 47.0	200 37.7	223 42.1	148 27.9	140 26.4		
高山村	信州高山温泉郷	5,346 100.0	5,200 97.3	4,957 92.7	4,776 89.3	4,698 87.9	4,958 92.7	5,145 96.2	5,088 95.2	4,862 90.9	5,017 93.8	5,078 95.0	5,183 97.0	5,059 94.6	5,261 98.4	5,225 97.7	5,286 98.9	平成9年名称を「南志賀温泉郷」から「信州高山温泉郷」に変更	
信濃町	野尻湖跡一茶遺跡	5,827 100.0	5,204 89.3	5,123 87.9	5,007 85.9	4,166 71.5	3,703 63.5	3,582 61.5	3,780 64.9	3,715 63.8	3,421 58.7	3,477 59.7	3,687 63.3	3,547 60.9	3,747 64.3	3,676 63.1	3,660 62.8		
〃	黒姫高原	3,537 100.0	3,216 90.9	3,072 86.9	2,952 83.5	2,694 76.2	2,538 71.8	2,664 75.3	2,686 75.9	2,435 68.8	2,482 70.2	2,597 73.4	2,992 84.6	2,892 81.8	2,659 75.2	2,482 70.2	2,655 75.1		
〃	タングラム斑尾	2,501 100.0	2,327 93.0	2,382 95.2	2,441 97.6	2,406 96.2	2,470 98.8	2,569 102.7	2,359 94.3	2,418 96.7	2,448 97.9	2,737 109.4	2,521 100.8	2,444 97.7	2,321 92.8	2,412 96.4	2,430 97.2		
飯綱町	飯綱東高原	5,812 100.0	5,140 88.4	4,799 82.6	4,556 78.4	4,348 74.8	3,991 68.7	4,125 71.0	3,928 67.6	3,713 63.9	3,635 62.5	3,010 51.8	3,056 52.6	2,801 48.2	2,629 45.2	2,397 41.2	2,438 41.9		
〃	サンクゼール	491 100.0	104 21.2	520 105.9	201 40.9	507 103.3	497 101.2	631 128.5	518 105.5	445 90.6	487 99.2	747 152.1	1,262 257.0	1,174 239.1	1,188 242.0	1,379 280.9	1,823 371.3	平成12年から新規、平成18年名称を「斑尾高原農場」から「サンクゼール」に変更	
小川村	大洞高原	202 100.0	198 98.0	154 76.2	190 94.1	227 112.4	238 117.8	188 93.1	218 107.9	220 108.9	163 80.7	162 80.2	337 166.8	73 36.1	106 52.5	104 51.5	198 98.0		
長野地域振興局計		148,507 100.0	196,638 132.4	147,137 99.1	144,528 97.3	146,650 98.7	167,757 113.0	153,109 103.1	206,460 139.0	147,938 99.6	145,921 98.3	145,457 97.9	149,949 101.0	141,316 95.2	213,925 144.1	156,960 105.7	151,435 102.0		
中野市	東山公園	199 100.0	195 98.0	209 105.0	181 91.0	221 111.1	162 81.4	138 69.3	130 65.3	134 67.3	140 70.4	118 59.3	113 56.8	107 53.8	105 52.8	87 43.7	95 47.7		
〃	晋平の里	2,448 100.0	2,265 92.5	1,891 77.2	1,766 72.1	1,766 72.1	1,585 64.7	1,559 63.7	1,551 63.4	1,417 57.9	1,425 58.2	1,232 50.3	1,120 45.8	929 37.9	1,002 40.9	926 37.8	906 37.0		
〃	浜津ヶ池公園及び壁田城山公園	1,275 100.0	1,361 106.7	1,619 127.0	1,723 135.1	1,785 140.0	1,592 124.9	1,445 113.3	1,628 127.7	1,611 126.4	1,628 127.7	1,718 134.7	1,604 125.8	1,546 121.3	1,344 105.4	1,366 107.1	1,282 100.5	平成9年名称を「浜津ヶ池公園」から「浜津ヶ池公園及び壁田城山公園」に変更	
〃	高社山・高社山麓	49 100.0	49 100.0	49 100.0	49 100.0	49 100.0	49 100.0	49 100.0	49 100.0	49 100.0	96 195.9	96 195.9	96 195.9	96 195.9	96 195.9	96 195.9	100 204.1		
〃	牧の入高原	1,087 100.0	931 85.6	735 67.6	718 66.1	725 66.7	639 58.8	837 77.0	727 66.9	223 20.5	223 20.5	247 22.7	223 20.5	223 20.5	223 20.5	223 20.5	295 27.1		
〃	一本木公園	- -	- -	1,870 100.0	1,457 77.9	1,506 80.5	1,283 68.6	1,284 68.7	1,313 70.2	1,261 67.4	1,221 65.3	1,242 66.4	1,141 61.0	932 49.8	870 46.5	796 42.6	914 48.9	平成16年から新規	
〃	斑尾高原	45 100.0	716 1,591.1	585 1,300.0	849 1,886.7	755 1,677.8	684 1,520.0	632 1,404.4	650 1,444.4	628 1,395.6	573 1,273.3	602 1,337.8	601 1,335.6	560 1,244.4	616 1,368.9	617 1,371.1	574 1,275.6		
〃	高野辰之記念館及びふるさと遊歩道	130 100.0	135 103.8	103 79.2	196 150.8	218 167.7	150 115.4	147 113.1	159 122.3	154 118.5	142 109.2	133 102.3	128 98.5	136 104.6	121 93.1	117 90.0	95 73.1		
〃	温泉公園	653 100.0	525 80.4	653 100.0	727 111.3	729 111.6	719 110.1	697 106.7	744 113.9	717 109.8	712 109.0	714 109.3	715 109.5	674 103.2	782 119.8	807 123.6	769 117.8		

(上段:延利用者数(百人)、下段:対平成14年又は新規年比(%))

市町村名	観光地名	観光地延利用者数の推移																備考
		14年	15年	16年	17年	18年	19年	20年	21年	22年	23年	24年	25年	26年	27年	28年	29年	
飯山市	飯山	1,546 100.0	1,649 106.7	1,669 108.0	1,824 118.0	1,639 106.0	1,056 68.3	1,082 70.0	1,072 69.3	1,426 92.2	1,200 77.6	868 56.1	1,064 68.8	1,081 69.9	1,201 77.7	1,104 71.4	768 49.7	
"	斑尾高原	7,019 100.0	6,770 96.5	7,391 105.3	7,970 113.5	7,730 110.1	7,595 108.2	7,692 109.6	7,699 109.7	6,865 97.8	6,696 95.4	6,883 98.1	6,599 94.0	6,495 92.5	5,950 84.8	5,115 72.9	5,475 78.0	
"	信濃平	448 100.0	330 73.7	291 65.0	254 56.7	208 46.4	234 52.2	164 36.6	137 30.6	144 32.1	161 35.9	161 35.9	161 35.9	75 16.7	85 19.0	90 20.1	90 20.1	
"	戸狩温泉	4,607 100.0	4,171 90.5	4,435 96.3	4,142 89.9	3,769 81.8	3,503 76.0	3,768 81.8	3,959 85.9	3,988 86.6	3,550 77.1	3,248 70.5	3,065 66.5	2,830 61.4	2,782 60.4	2,544 55.2	2,563 55.6	平成10年名称を「戸狩」から「戸狩温泉」に変更
"	北竜湖	1,257 100.0	1,264 100.6	340 27.0	343 27.3	351 27.9	299 23.8	388 30.9	256 20.4	258 20.5	163 13.0	175 13.9	190 15.1	258 20.5	288 22.9	275 21.9	299 23.8	
"	いいやま湯滝温泉	661 100.0	561 84.9	557 84.3	542 82.0	550 83.2	575 87.0	566 85.6	580 87.7	588 89.0	544 82.3	533 80.6	616 93.2	582 88.0	572 86.5	507 76.7	483 73.1	
"	なべくら高原	334 100.0	289 86.5	266 79.6	220 65.9	233 69.8	275 82.3	295 88.3	285 85.3	269 80.5	258 77.2	227 68.0	250 74.9	275 82.3	281 84.1	231 69.2	255 76.3	平成9年から新規
"	菜の花公園	- -	- -	- -	914 100.0	709 77.6	745 81.5	544 59.5	534 58.4	554 60.6	421 46.1	411 45.0	573 62.7	402 44.0	395 43.2	394 43.1	422 46.2	平成17年から新規
山ノ内町	湯田中	15,087 100.0	15,850 105.1	14,680 97.3	13,639 90.4	13,393 88.8	13,723 91.0	12,681 84.1	12,279 81.4	12,056 79.9	12,184 80.8	12,335 81.8	12,563 83.3	12,177 80.7	12,739 84.4	12,538 83.1	12,421 82.3	
"	志賀高原	31,039 100.0	29,821 96.1	28,458 91.7	27,534 88.7	26,302 84.7	26,437 85.2	25,871 83.3	24,431 78.7	23,506 75.7	22,192 71.5	23,894 77.0	24,464 78.8	23,639 76.2	23,401 75.4	22,403 72.2	22,918 73.8	
"	北志賀高原	12,027 100.0	12,362 102.8	11,107 92.4	10,591 88.1	10,108 84.0	9,246 76.9	10,171 84.6	10,414 86.6	9,032 75.1	8,666 72.1	9,196 76.5	9,892 82.2	10,118 84.1	10,024 83.3	8,659 72.0	9,967 82.9	
木島平村	木島平	2,388 100.0	2,275 95.3	2,093 87.6	2,014 84.3	1,543 64.6	1,351 56.6	1,677 70.2	1,527 63.9	1,552 65.0	1,476 61.8	1,362 57.0	1,258 52.7	1,096 45.9	1,093 45.8	949 39.7	1,103 46.2	
"	カヤの平高原	445 100.0	461 103.6	505 113.5	605 136.0	662 148.8	696 156.4	546 122.7	628 141.1	519 116.6	561 126.1	461 103.6	463 104.0	347 78.0	412 92.6	419 94.2	364 81.8	
"	馬曲温泉	1,651 100.0	1,528 92.5	1,455 88.1	1,342 81.3	1,247 75.5	1,248 75.6	1,105 66.9	1,067 64.6	1,054 63.8	945 57.2	1,086 65.8	961 58.2	890 53.9	831 50.3	703 42.6	642 38.9	
野沢温泉村	野沢温泉	7,854 100.0	7,587 96.6	7,334 93.4	6,975 88.8	6,526 83.1	6,428 81.8	6,386 81.3	5,965 75.9	5,825 74.2	5,718 72.8	6,425 81.8	6,715 85.5	6,876 87.5	6,841 87.1	6,756 86.0	7,133 90.8	
栄村	苗場山・山	102 100.0	112 109.8	98 96.1	71 69.6	45 44.1	69 67.6	67 65.7	92 90.2	110 107.8	79 77.5	93 91.2	88 86.3	85 83.3	117 114.7	98 96.1	68 66.7	
"	秋山郷	865 100.0	800 92.5	574 66.4	572 66.1	644 74.5	583 67.4	455 52.6	528 61.0	485 56.1	359 41.5	382 44.2	369 42.7	343 39.7	363 42.0	514 59.4	244 28.2	
"	千曲川沿線	1,342 100.0	1,210 90.2	1,213 90.4	1,330 99.1	1,175 87.6	1,313 97.8	1,126 83.9	1,078 80.3	1,000 74.5	587 43.7	1,010 75.3	955 71.2	862 64.2	899 67.0	809 60.3	710 52.9	平成9年名称を「野々海池」から「千曲川沿線」に変更
北信地域振興局計		94,558 100.0	93,217 98.6	90,180 95.4	88,548 93.6	84,588 89.5	82,239 87.0	81,372 86.1	79,482 84.1	75,425 79.8	71,920 76.1	74,852 79.2	75,987 80.4	73,634 77.9	73,433 77.7	69,143 73.1	70,955 75.0	
北信濃計		243,065 100.0	289,855 119.2	237,317 97.6	233,076 95.9	231,238 95.1	249,996 102.9	234,481 96.5	285,942 117.6	223,363 91.9	217,841 89.6	220,309 90.6	225,936 93.0	214,950 88.4	287,358 118.2	226,103 93.0	222,390 91.5	
長野県計		966,464 100.0	982,141 101.6	922,942 95.5	889,445 92.0	875,550 90.6	907,342 93.9	867,526 89.8	917,433 94.9	867,980 89.8	843,486 87.3	847,252 87.7	855,532 88.5	841,832 87.1	933,144 96.6	895,758 92.7	870,956 90.1	

平成29年 観光地利用者統計調査結果

平成30年8月発行（令和元年8月訂正）

お問い合わせ先

長野県 観光部 山岳高原観光課

〒380-8570

長野県長野市南長野幅下692-2

TEL 026-235-7247

FAX 026-235-7257