

平成 26 年

# 観光地利用者統計調査結果

長野県 観光部 山岳高原観光課

## 観光地利用者統計調査について

### 1 調査の目的

県内観光地利用者の観光地における利用状況及び観光消費額の実態を把握することを目的とする。

### 2 調査方法等

対象観光地の所在する市町村で、観光施設、交通機関、宿泊施設等に照会し、調査を行う。各観光地における調査結果を県で集計し、「観光地利用者統計調査結果」を作成。

3 調査期間 平成26年1月1日から12月31日まで

4 調査対象 県内283か所の観光地（平成25年284か所）

### 5 用語の説明

延利用者数…日帰り客数と宿泊客の延数の合計

〈計算例〉

☆ 1人が1泊した場合  
延利用者数（延数）は2人（実数は1人）

☆ 2人が3泊した場合  
延利用者数（延数）は8人（実数は2人）

☆ 2人が3泊し、2人の日帰りがあった場合  
延利用者数（延数）は10人  
 $2人 \times 4日 + 2人 \times 1日 = 10人$   
（3泊）

実数は4人  
 $2人 + 2人 = 4人$   
延宿泊客は8人  
 $2人 \times 4日 = 8人$

実数… 滞在日数に関わらず実人員を計上（月をまたがって同一観光地に滞在する利用者については、滞在日数の多い月に実人員を計上し、滞在日数が同じ場合は後の月に計上）

延宿泊客… 宿泊客の延数と同義である。

観光消費額… 観光客の観光行動に伴う経費で、当該観光地内で支出した宿泊費、交通費、飲食娯楽費、土産その他買物費、観覧料又はこれに類するもの、その他。ただし、交通費のうちバス代等については、最寄りの駅から当該観光地までの往復料金。

### 6 数値の表記方法

端数処理の都合上、各表間で数値が一致しない場合がある。

目 次

平成26年観光地利用者統計調査結果 .....	2
別 表 .....	10
6 広域別（地方事務所別）統計資料（概要編） .....	17
6 広域別（地方事務所別）統計資料（年次推移） .....	29

# 平成26年観光地利用者統計調査結果

## 1 調査結果の概要

平成26年の長野県内の観光地の利用者数は延べ8,418万人(対前年比△137万人、1.6%減)、観光消費額は2,974億円(対前年比△174億円、5.5%減)で、ともに3年ぶりの減少となりました。

上半期の延利用者数は3,459万人(対前年同期比2.0%減)で、2月の記録的な大雪や消費税率引き上げによる節約志向の影響により、利用者が減少したとする観光地がありました。

下半期は4,959万人(対前年同期比1.3%減)で、7月～8月の豪雨や台風、9月の御嶽山噴火など、天候不順や災害が影響し、利用者が減少したとする観光地がありました。

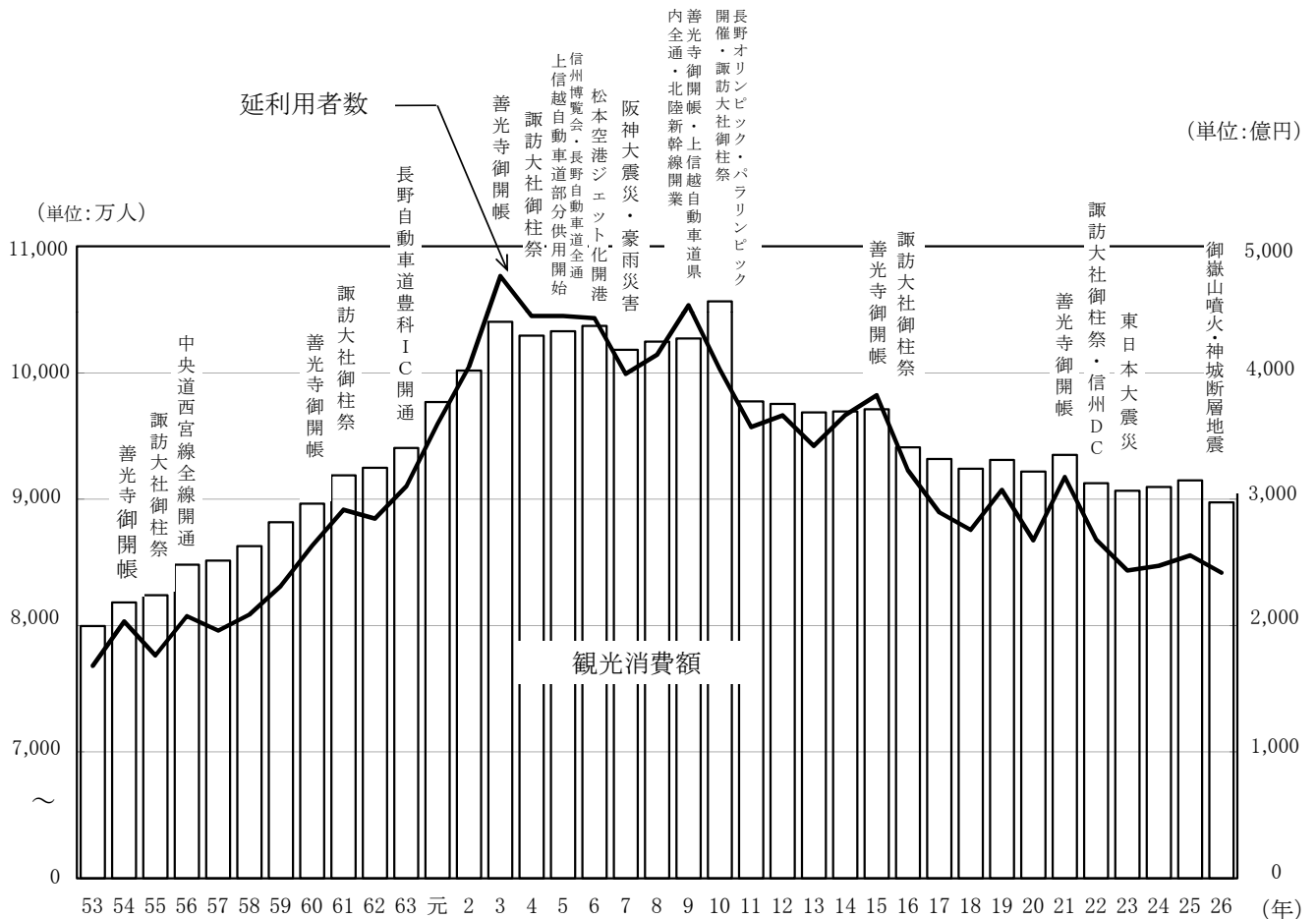
また、貸切バスの運転者配置基準の改正(平成25年8月1日)や運賃制度の改正(平成26年4月1日)により、利用者が減少したとする観光地もありました。

(単位:千人、百万円、%)

区分	平成24年	平成25年	平成26年	対前年増減	対前年増減比
延利用者数	84,725	85,553	84,183	△ 1,370	△ 1.6
観光消費額	309,668	314,832	297,388	△ 17,444	△ 5.5

## 2 延利用者数及び観光消費額

### (1) 延利用者数及び観光消費額の推移



(単位:万人、億円、%)

区分	昭和53年	平成3年	10	15	16	17	18	19	20	21	22	23	24	25	26
延利用者数	7,682	10,764	10,028	9,821	9,229	8,894	8,756	9,073	8,675	9,174	8,680	8,435	8,473	8,555	8,418
対前年伸び率	-	7.1	△ 4.8	1.6	△ 6.0	△ 3.6	△ 1.6	3.6	△ 4.4	5.8	△ 5.4	△ 2.8	0.5	1.0	△ 1.6
観光消費額	1,997	4,403	4,565	3,710	3,410	3,318	3,241	3,311	3,217	3,349	3,127	3,067	3,097	3,148	2,974
対前年伸び率	-	9.6	6.9	0.5	△ 8.1	△ 2.7	△ 2.3	2.1	△ 2.8	4.1	△ 6.6	△ 1.9	1.0	1.6	△ 5.5

(2) 「県内・県外別」・「日帰り・宿泊別」の状況

県内観光地の延利用者数を県内・県外別に見ると、県内客は延べ2,958万人で対前年増減比2.2%減、県外客は延べ5,460万人で同1.3%減となりました。

日帰り・宿泊別の状況では、日帰り客が延べ5,584万人で対前年増減比2.2%減、宿泊客が延べ2,835万人で同0.3%減となりました。

(単位:千人、%)

区 分	平成 24 年		平成 25 年		平成 26 年		対前年 増減	対前年 増減比
	延利用者数	構成比	延利用者数	構成比	延利用者数	構成比		
合 計	84,725	100.0	85,553	100.0	84,183	100.0	△ 1,370	△ 1.6
県 内	29,825	35.2	30,252	35.4	29,580	35.1	△ 672	△ 2.2
県 外	54,900	64.8	55,301	64.6	54,603	64.9	△ 698	△ 1.3
日 帰 り	57,041	67.3	57,114	66.8	55,836	66.3	△ 1,278	△ 2.2
宿 泊	27,684	32.7	28,439	33.2	28,347	33.7	△ 92	△ 0.3

○ 平均泊数

$$\frac{\text{宿 泊 延 数 (千人)} \quad 15,628}{\text{宿 泊 実 利 用 者 数 (千人)} \quad 12,719} = 1.23 \text{ 泊} \quad (\text{25年 } 1.22\text{泊})$$

(3) 観光消費額の状況

観光地における消費額は、日帰り客による消費額が1,343億円（対前年比△138億円、9.3%減）で、宿泊客による消費額が1,630億円（対前年比△36億円、2.2%減）となりました。

(単位:百万円、%)

区 分	平成 24 年		平成 25 年		平成 26 年		対前年 増減	対前年 増減比
	観光消費額	構成比	観光消費額	構成比	観光消費額	構成比		
合 計	309,668	100.0	314,832	100.0	297,388	100.0	△ 17,444	△ 5.5
日 帰 り	146,975	47.5	148,174	47.1	134,346	45.2	△ 13,828	△ 9.3
宿 泊	162,693	52.5	166,658	52.9	163,042	54.8	△ 3,616	△ 2.2

○ 一人1日当たりの消費額

$$\text{日 帰 り 客} \quad \frac{\text{日 帰 り 客 の 消 費 額 (百万円)} \quad 134,346}{\text{日 帰 り 客 数 (千人)} \quad 55,836} = 2,406 \text{ 円} \quad (\text{25年 } 2,594\text{円})$$

$$\text{宿 泊 客} \quad \frac{\text{宿 泊 客 の 消 費 額 (百万円)} \quad 163,042}{\text{宿 泊 客 数 (千人)} \quad 28,347} = 5,752 \text{ 円} \quad (\text{25年 } 5,860\text{円})$$

$$\text{利 用 者 平 均} \quad \frac{\text{利 用 者 全 体 の 消 費 額 (百万円)} \quad 297,388}{\text{利 用 者 全 体 (千人)} \quad 84,183} = 3,533 \text{ 円} \quad (\text{25年 } 3,680\text{円})$$

(4) 観光地類型別の状況

(単位：千人、%)

区分	平成24年		平成25年		平成26年		対前年 増減	対前年 増減比
	延利用者数	構成比	延利用者数	構成比	延利用者数	構成比		
山岳	4,050	4.8	4,199	4.9	3,847	4.6	△ 352	△ 8.4
高原・湖沼	41,461	48.9	42,310	49.5	41,292	49.1	△ 1,018	△ 2.4
温泉	16,102	19.0	16,030	18.7	15,999	19.0	△ 31	△ 0.2
名所・旧跡	23,111	27.3	23,014	26.9	23,045	27.4	31	0.1
合計	84,725	100.0	85,553	100.0	84,183	100.0	△ 1,370	△ 1.6

(5) 主要観光地（延利用者数上位50位）の状況

(単位：千人、%)

順位			市町村名	観光地名	延利用者数			対前年 増減	対前年 増減比
24年	25年	26年			24年	25年	26年		
1	1	1	軽井沢町	軽井沢高原	7,796	7,946	8,277	331	4.2
2	2	2	長野市	善光寺	6,263	6,532	6,100	△ 432	△ 6.6
3	3	3	諏訪市	上諏訪温泉・諏訪湖	3,987	3,945	3,886	△ 59	△ 1.5
4	4	4	山ノ内町	志賀高原・北志賀高原	3,309	3,436	3,376	△ 60	△ 1.7
5	5	5	諏訪市	霧ヶ峰高原	2,433	2,424	2,301	△ 123	△ 5.1
6	6	6	白馬村	白馬山麓	2,357	2,396	2,210	△ 186	△ 7.8
7	7	7	茅野市・立科町	白樺湖	1,809	1,894	1,954	60	3.2
—	—	8	安曇野市	安曇野湧水群	—	—	1,676	皆増	皆増
8	9	9	上田市	上田城跡	1,532	1,400	1,560	160	11.4
16	16	10	安曇野市	安曇野穂高温泉郷	1,125	1,154	1,526	372	32.2
9	8	11	茅野市	蓼科	1,390	1,459	1,437	△ 22	△ 1.5
11	10	12	松本市	上高地	1,374	1,385	1,278	△ 107	△ 7.7
13	13	13	山ノ内町	湯田中渋温泉郷	1,234	1,256	1,218	△ 39	△ 3.1
15	14	14	長野市	戸隠高原	1,186	1,168	1,190	22	1.8
14	15	15	諏訪市・下諏訪町	諏訪大社	1,231	1,159	1,118	△ 41	△ 3.6
12	12	16	上田市・長和町・松本市	美ヶ原高原	1,321	1,271	1,102	△ 169	△ 13.3
17	17	17	上田市	菅平高原	1,076	1,088	1,068	△ 19	△ 1.8
18	18	18	千曲市	戸倉上山田温泉	1,064	1,039	951	△ 88	△ 8.4
20	19	19	大町市	黒部ダム	888	991	919	△ 72	△ 7.3
22	20	20	長野市	飯綱高原	825	975	893	△ 82	△ 8.4

(単位：千人、%)

順位			市町村名	観 光 地 名	延 利 用 者 数			対前年 増減	対前年 増減比
24年	25年	26年			24年	25年	26年		
21	22	21	松 本 市	松 本 城	850	849	880	31	3.6
19	21	22	上 田 市	別 所 温 泉	906	855	849	△ 5	△ 0.6
26	24	23	立 科 町	蓼 科 牧 場	694	721	715	△ 6	△ 0.8
24	25	24	中野市・飯山市	斑 尾 高 原	749	720	706	△ 15	△ 2.0
23	23	25	大 町 市	仁 科 三 湖	764	741	701	△ 41	△ 5.5
—	—	26	安曇野市	烏 川 溪 谷	—	—	688	皆増	皆増
30	28	27	野沢温泉村	野 沢 温 泉	643	672	688	16	2.4
25	26	28	下 諏 訪 町	八 島 高 原	716	693	676	△ 17	△ 2.5
—	—	29	安曇野市	ほりがね道の駅・楡の里	—	—	672	皆増	皆増
32	29	30	松 本 市	浅 間 温 泉	638	654	657	4	0.6
27	27	31	阿 智 村	昼 神 温 泉	690	690	646	△ 44	△ 6.3
28	33	32	須 坂 市	臥 竜 公 園	652	627	634	8	1.2
36	32	33	茅 野 市	車 山 高 原	606	633	633	1	0.1
29	31	34	南 箕 輪 村	大 芝 高 原	651	638	622	△ 17	△ 2.6
39	35	35	駒ヶ根市・宮田村	駒 ヶ 根 高 原	569	600	621	21	3.5
31	34	36	小 諸 市	高 峰 高 原	640	610	612	2	0.4
40	36	37	東 御 市	湯 の 丸 高 原	566	590	572	△ 19	△ 3.2
34	37	38	小 諸 市	懐 古 園	624	588	566	△ 22	△ 3.7
38	38	39	小 谷 村	梅 池 高 原	573	581	544	△ 37	△ 6.4
35	39	40	松 本 市	美 ヶ 原 温 泉 郷	609	561	541	△ 20	△ 3.6
41	41	41	松 川 村	安曇野すずむしの里	561	559	539	△ 19	△ 3.4
33	30	42	塩 尻 市	奈 良 井 宿	633	652	532	△ 120	△ 18.4
37	40	43	大 町 市	大 町 温 泉 郷	590	560	512	△ 48	△ 8.5
44	44	44	高 山 村	信州高山温泉郷	508	518	506	△ 12	△ 2.4
47	46	45	木 曾 町	木 曾 福 島	479	498	497	△ 1	△ 0.2
43	42	46	長 野 市	松 代	511	541	495	△ 46	△ 8.5
45	45	47	松 本 市	乗 鞍 高 原	482	516	493	△ 23	△ 4.5
50	47	48	富士見町・伊那市	入 笠 山	460	486	492	6	1.2
49	48	49	伊 那 市	伊 那 西 部 高 原	474	484	481	△ 3	△ 0.7
42	43	50	佐 久 市	平 尾 山 公 園	535	535	480	△ 54	△ 10.2

### 3 6 広域・地方事務所別の状況

7 広域において、2月の記録的な大雪や7月～8月の天候不順、貸切バス制度改正等の影響により利用者が減少しました。

佐久地域では天候不順の影響があったものの、7月に大型商業施設が増床したことや、宿泊施設がリニューアルオープンしたことにより増加しました。

#### (1) 延利用者数

(単位:千人、%)

区 分	平成 2 4 年		平成 2 5 年		平成 2 6 年		対前年 増減	対前年 増減比
	延利用者数	構成比	延利用者数	構成比	延利用者数	構成比		
東 信 州	<b>20,898</b>	<b>24.7</b>	<b>20,827</b>	<b>24.3</b>	<b>20,920</b>	<b>24.9</b>	<b>93</b>	<b>0.4</b>
佐 久	14,337	16.9	14,513	17.0	14,776	17.6	262	1.8
上 小	6,561	7.7	6,314	7.4	6,144	7.3	△ 170	△ 2.7
諏 訪	<b>13,115</b>	<b>15.5</b>	<b>13,171</b>	<b>15.4</b>	<b>12,926</b>	<b>15.4</b>	<b>△ 244</b>	<b>△ 1.9</b>
伊 那 路	<b>8,305</b>	<b>9.8</b>	<b>8,518</b>	<b>10.0</b>	<b>8,472</b>	<b>10.1</b>	<b>△ 47</b>	<b>△ 0.5</b>
上 伊 那	4,464	5.3	4,580	5.4	4,608	5.5	28	0.6
下 伊 那	3,841	4.5	3,939	4.6	3,864	4.6	△ 75	△ 1.9
木曾路(木曾)	<b>2,886</b>	<b>3.4</b>	<b>2,902</b>	<b>3.4</b>	<b>2,418</b>	<b>2.9</b>	<b>△ 485</b>	<b>△ 16.7</b>
日本アルプス	<b>17,491</b>	<b>20.6</b>	<b>17,542</b>	<b>20.5</b>	<b>17,953</b>	<b>21.3</b>	<b>411</b>	<b>2.3</b>
松 本	10,234	12.1	10,282	12.0	11,069	13.1	787	7.7
北 安 曇	7,257	8.6	7,260	8.5	6,884	8.2	△ 376	△ 5.2
北 信 濃	<b>22,031</b>	<b>26.0</b>	<b>22,594</b>	<b>26.4</b>	<b>21,495</b>	<b>25.5</b>	<b>△ 1,099</b>	<b>△ 4.9</b>
長 野	14,546	17.2	14,995	17.5	14,132	16.8	△ 863	△ 5.8
北 信	7,485	8.8	7,599	8.9	7,363	8.7	△ 235	△ 3.1
合 計	<b>84,725</b>	<b>100.0</b>	<b>85,553</b>	<b>100.0</b>	<b>84,183</b>	<b>100.0</b>	<b>△ 1,370</b>	<b>△ 1.6</b>

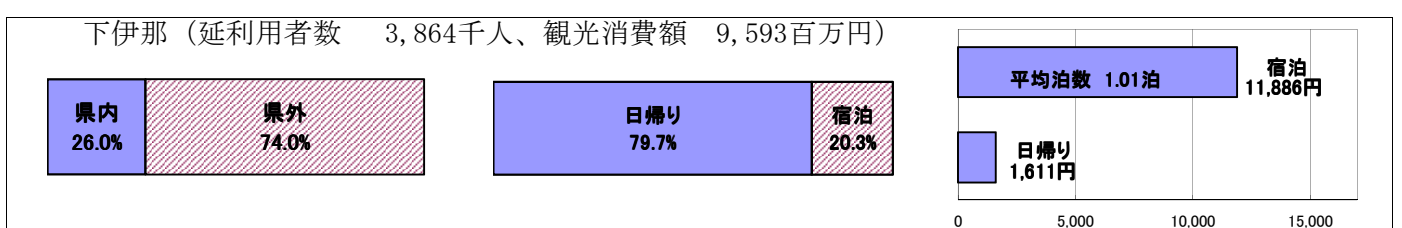
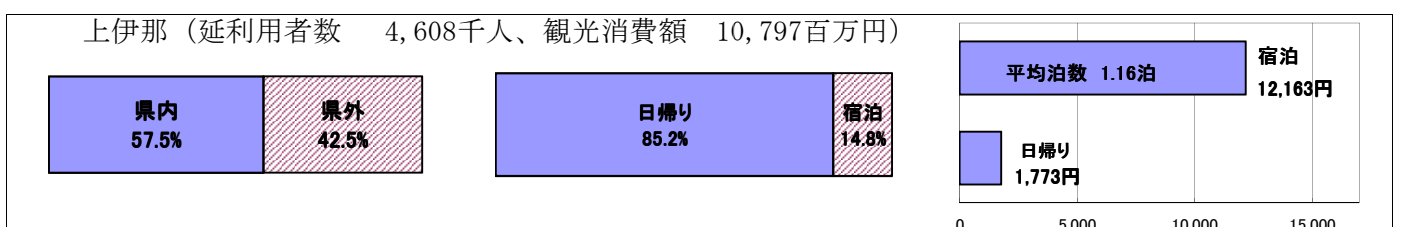
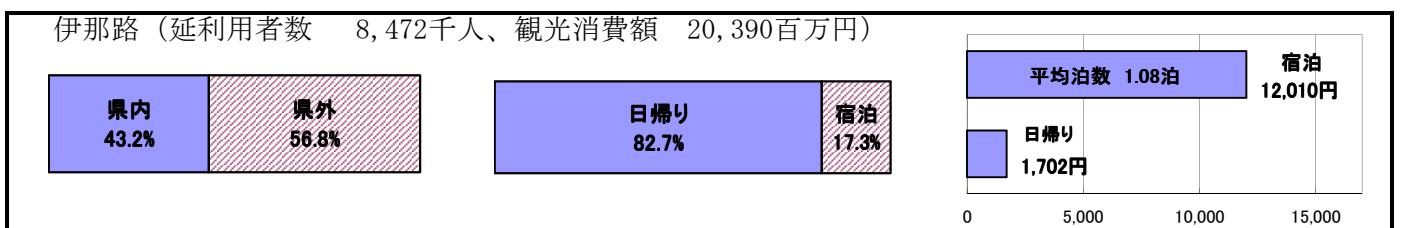
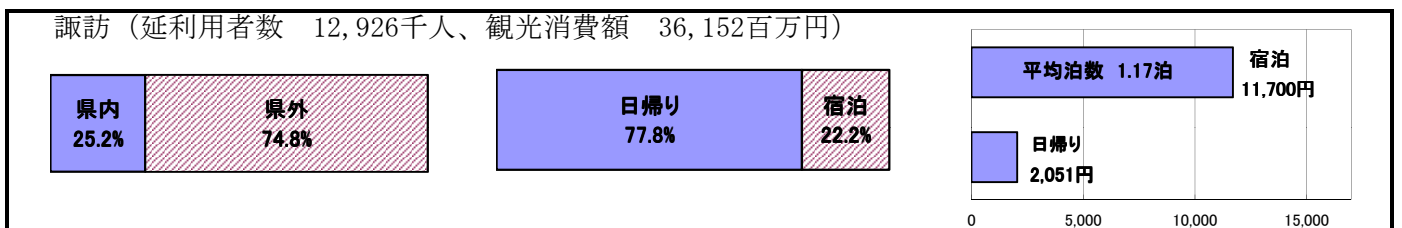
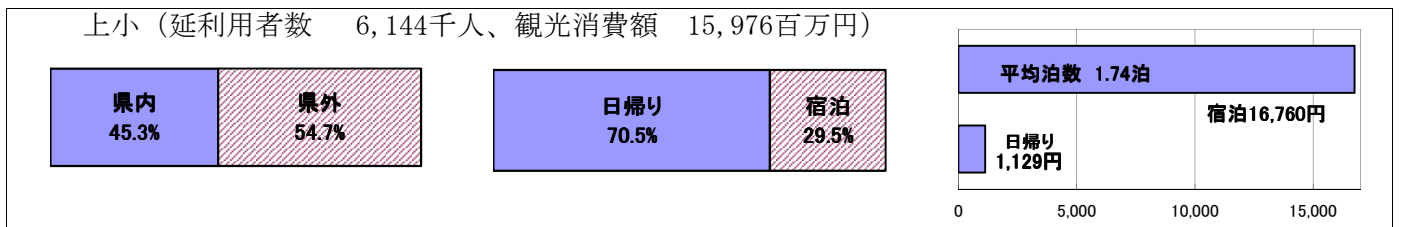
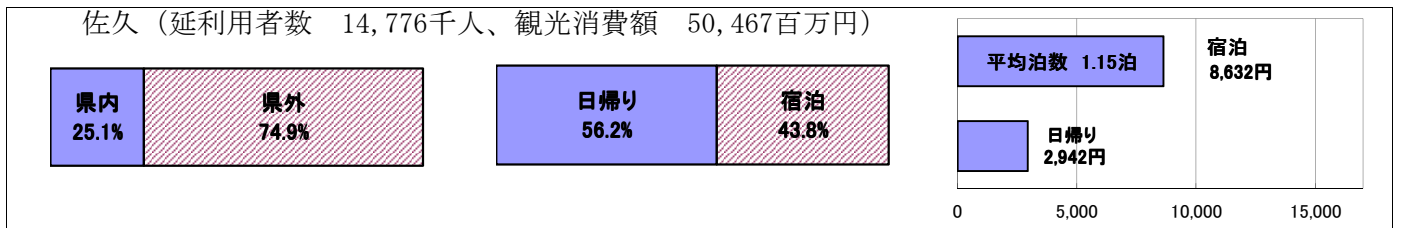
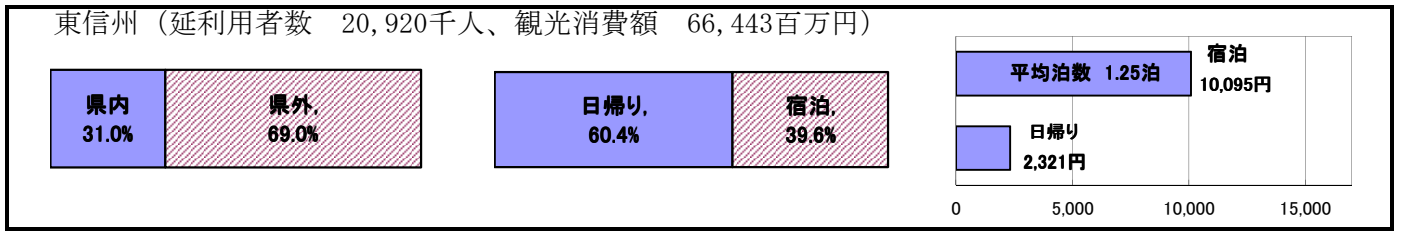
#### (2) 観光消費額

(単位:百万円、%)

区 分	平成 2 4 年		平成 2 5 年		平成 2 6 年		対前年 増減	対前年 増減比
	観光消費額	構成比	観光消費額	構成比	観光消費額	構成比		
東 信 州	<b>65,766</b>	<b>21.2</b>	<b>65,663</b>	<b>20.9</b>	<b>66,443</b>	<b>22.3</b>	<b>780</b>	<b>1.2</b>
佐 久	48,657	15.7	49,072	15.6	50,467	17.0	1,395	2.8
上 小	17,109	5.5	16,591	5.3	15,976	5.4	△ 615	△ 3.7
諏 訪	<b>35,835</b>	<b>11.6</b>	<b>36,445</b>	<b>11.6</b>	<b>36,152</b>	<b>12.2</b>	<b>△ 293</b>	<b>△ 0.8</b>
伊 那 路	<b>20,762</b>	<b>6.7</b>	<b>21,315</b>	<b>6.8</b>	<b>20,390</b>	<b>6.9</b>	<b>△ 924</b>	<b>△ 4.3</b>
上 伊 那	10,912	3.5	11,101	3.5	10,797	3.6	△ 304	△ 2.7
下 伊 那	9,849	3.2	10,213	3.2	9,593	3.2	△ 620	△ 6.1
木曾路(木曾)	<b>10,619</b>	<b>3.4</b>	<b>11,001</b>	<b>3.5</b>	<b>9,629</b>	<b>3.2</b>	<b>△ 1372</b>	<b>△ 12.5</b>
日本アルプス	<b>76,695</b>	<b>24.8</b>	<b>78,171</b>	<b>24.8</b>	<b>66,877</b>	<b>22.5</b>	<b>△ 11,294</b>	<b>△ 14.4</b>
松 本	44,110	14.2	45,034	14.3	35,924	12.1	△ 9,110	△ 20.2
北 安 曇	32,585	10.5	33,138	10.5	30,953	10.4	△ 2,184	△ 6.6
北 信 濃	<b>99,991</b>	<b>32.3</b>	<b>102,237</b>	<b>32.5</b>	<b>97,896</b>	<b>32.9</b>	<b>△ 4,341</b>	<b>△ 4.2</b>
長 野	61,316	19.8	63,059	20.0	59,454	20.0	△ 3,606	△ 5.7
北 信	38,676	12.5	39,177	12.4	38,442	12.9	△ 735	△ 1.9
合 計	<b>309,668</b>	<b>100.0</b>	<b>314,832</b>	<b>100.0</b>	<b>297,388</b>	<b>100.0</b>	<b>△ 17,445</b>	<b>△ 5.5</b>



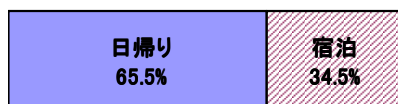
(3) 県内・県外別及び日帰り・宿泊別の割合、日帰り客・宿泊客の1人当たりの単価



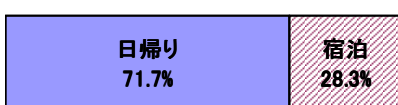
木曾（延利用者数 2,418千人、観光消費額 9,629百万円）



日本アルプス（延利用者数 15,294千人、観光消費額 62,342百万円）




松本（延利用者数 11,069千人、観光消費額 35,924百万円）




北安曇（延利用者数 6,884千人、観光消費額 30,953百万円）



北信濃（延利用者数 21,495千人、観光消費額 97,896百万円）



長野（延利用者数 14,132千人、観光消費額 59,454百万円）



北信（延利用者数 7,363千人、観光消費額 38,442百万円）



※日帰り客・宿泊客の1人当たりの単価について

【日帰り客の1人当たりの単価】

・1人の日帰り客が当該観光地で消費した額（当該最寄の駅等から当該観光地までの往復交通費、昼食代、観覧料、遊覧料、スキー・スケートの借上げ料、土産品代）を平均したもの。日帰り客総消費額÷日帰り客数で算出。

【宿泊客の1人当たりの単価】

・1人の宿泊客が1回の宿泊旅行で当該観光地で消費した額（宿泊費、当該最寄の駅等から当該観光地までの往復交通費、昼食代、観覧料、遊覧料、スキー・スケートの借上げ料、土産品代）を平均したもの。宿泊客消費総額÷宿泊客実数で算出。

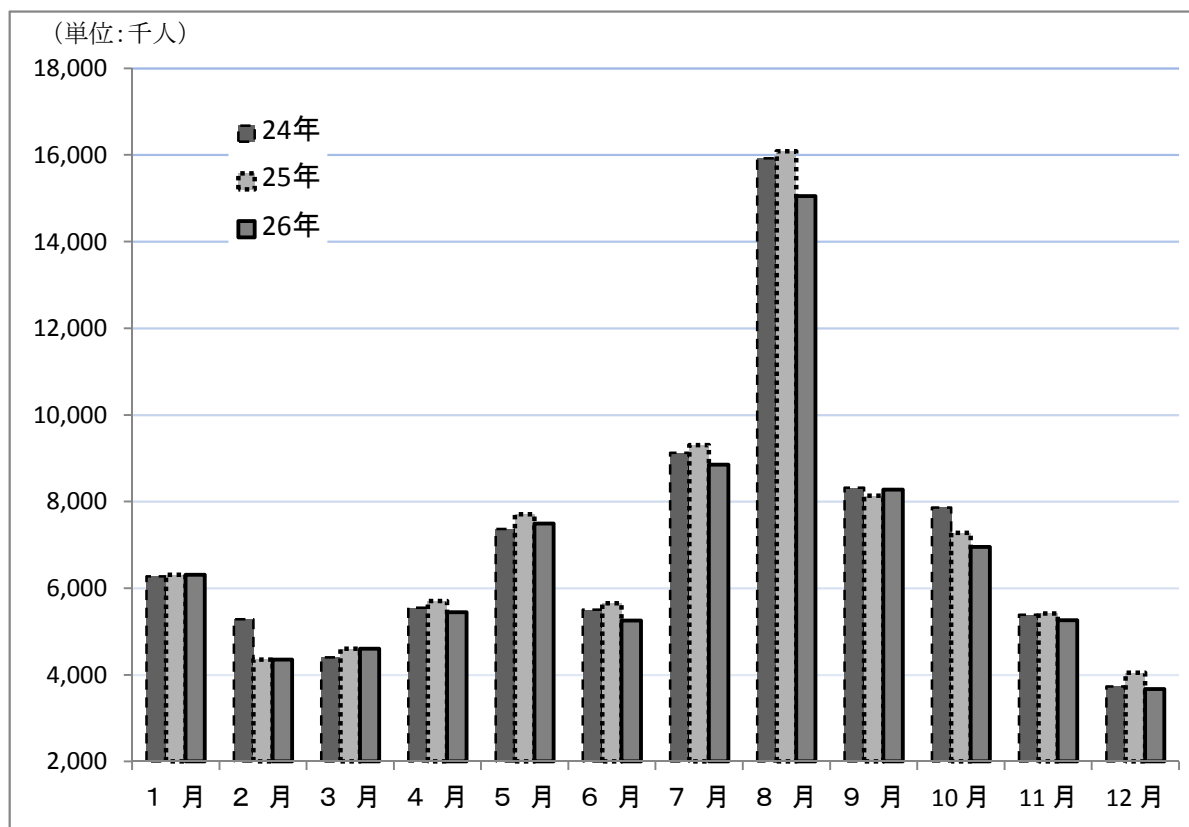
#### 4 月別利用者数の状況

延べ利用者数を前年と月別に比較すると、1月と3月は、スキー場利用者が好調だったこと、9月は行楽シーズンに天候に恵まれたことが増加した要因と考えられます。

一方、減少した月では、災害、天候不順、消費税率引き上げによる節約志向の影響等が減少した要因と考えられます。

(単位:千人、%)

区 分	平成24年		平成25年		平成26年		対前年 増減	対前年 増減比
	延利用者数	構成比	延利用者数	構成比	延利用者数	構成比		
1 月	6,274	7.4	6,183	7.2	6,421	7.6	239	3.9
2 月	5,285	6.2	5,496	6.4	4,448	5.3	△ 1,049	△ 19.1
3 月	4,408	5.2	4,521	5.3	4,728	5.6	207	4.6
4 月	5,551	6.6	5,705	6.7	5,652	6.7	△ 53	△ 0.9
5 月	7,365	8.7	7,717	9.0	7,861	9.3	143	1.9
6 月	5,503	6.5	5,662	6.6	5,483	6.5	△ 179	△ 3.2
7 月	9,122	10.8	9,300	10.9	9,099	10.8	△ 201	△ 2.2
8 月	15,924	18.8	16,086	18.8	15,390	18.3	△ 696	△ 4.3
9 月	8,318	9.8	8,137	9.5	8,571	10.2	433	5.3
10 月	7,860	9.3	7,274	8.5	7,214	8.6	△ 61	△ 0.8
11 月	5,386	6.4	5,419	6.3	5,497	6.5	78	1.4
12 月	3,730	4.4	4,054	4.7	3,821	4.5	△ 233	△ 5.8
合 計	84,725	100.0	85,553	100.0	84,183	100.0	△ 1,370	△ 1.6





2 6広域別、季節別(四半期別)、県内・県外別、日帰り・宿泊別利用者数及び観光消費額

(単位:千人、百万円、%)

区 分	1～3月(第1四半期)			4～6月(第2四半期)			7～9月(第3四半期)			10～12月(第4四半期)			計		日帰り客		延宿泊客		合 計		
	県内	県外	計	県内	県外	計	県内	県外	計	県内	県外	計	県内	県外	観光客数	消費額	観光客数	消費額	観光客数	消費額	
東信州	26年	1,086	2,020	3,106	1,824	2,602	4,426	2,504	7,457	9,961	1,075	2,353	3,427	6,488	14,432	12,640	29,338	8,280	37,106	20,920	66,443
	25年	1,176	2,101	3,278	1,896	2,643	4,539	2,399	7,288	9,687	1,030	2,293	3,323	6,501	14,326	12,863	29,992	7,964	35,671	20,827	65,663
	24年	1,156	2,121	3,277	1,845	2,555	4,401	2,528	7,335	9,863	1,063	2,294	3,358	6,593	14,306	13,153	30,352	7,745	35,413	20,898	65,766
	26/25比	92.3	96.1	94.8	96.2	98.4	97.5	104.4	102.3	102.8	104.3	102.6	103.1	99.8	100.7	98.3	97.8	104.0	104.0	100.4	101.2
	26/24比	93.9	95.3	94.8	98.9	101.8	100.6	99.1	101.7	101.0	101.1	102.5	102.1	98.4	100.9	96.1	96.7	106.9	104.8	100.1	101.0
諏訪	26年	576	1,256	1,832	678	1,956	2,634	1,493	4,919	6,412	505	1,543	2,048	3,252	9,674	10,051	20,615	2,875	15,537	12,926	36,152
	25年	591	1,286	1,878	691	1,967	2,658	1,546	5,027	6,573	510	1,552	2,062	3,339	9,832	10,326	21,173	2,845	15,273	13,171	36,445
	24年	591	1,298	1,889	673	1,918	2,592	1,557	5,008	6,565	517	1,553	2,069	3,338	9,777	10,375	21,166	2,740	14,670	13,115	35,835
	26/25比	97.5	97.7	97.6	98.0	99.4	99.1	96.6	97.9	97.5	99.1	99.4	99.4	97.4	98.4	97.3	97.4	101.1	101.7	98.1	99.2
	26/24比	97.6	96.8	97.0	100.7	102.0	101.6	95.9	98.2	97.7	97.9	99.4	99.0	97.4	98.9	96.9	97.4	105.0	105.9	98.6	100.9
伊那路	26年	677	869	1,546	984	1,287	2,270	1,025	1,503	2,528	971	1,157	2,128	3,656	4,816	7,006	11,921	1,466	8,469	8,472	20,390
	25年	668	901	1,568	965	1,292	2,257	1,008	1,600	2,608	947	1,138	2,085	3,588	4,930	6,948	12,227	1,571	9,088	8,518	21,315
	24年	673	888	1,561	947	1,169	2,116	997	1,481	2,478	973	1,177	2,150	3,590	4,716	6,800	11,904	1,506	8,858	8,305	20,762
	26/25比	101.4	96.5	98.6	101.9	99.6	100.6	101.6	94.0	96.9	102.5	101.7	102.0	101.9	97.7	100.8	97.5	93.3	93.2	99.5	95.7
	26/24比	100.7	97.8	99.0	103.8	110.1	107.3	102.7	101.5	102.0	99.8	98.3	99.0	101.8	102.1	103.0	100.1	97.4	95.6	102.0	98.2
木曽路	26年	61	352	413	62	414	476	157	930	1,087	55	388	443	334	2,084	1,903	6,404	514	3,225	2,418	9,629
	25年	64	393	456	67	467	534	183	1,095	1,279	82	551	633	396	2,506	2,340	7,561	562	3,440	2,902	11,001
	24年	63	380	442	64	447	510	179	1,073	1,252	86	595	681	391	2,495	2,332	7,261	554	3,359	2,886	10,619
	26/25比	95.3	89.7	90.4	92.7	88.6	89.1	85.5	84.9	85.0	66.7	70.4	69.9	84.3	83.2	81.3	84.7	91.5	93.8	83.3	87.5
	26/24比	96.7	92.8	93.3	97.3	92.6	93.2	87.3	86.7	86.8	64.1	65.1	65.0	85.4	83.5	81.6	88.2	92.9	96.0	83.8	90.7
日本アルプス	26年	1,446	1,935	3,381	1,593	2,669	4,262	1,971	4,546	6,517	1,393	2,400	3,793	6,403	11,550	11,753	28,113	6,200	38,764	17,953	66,877
	25年	1,505	1,855	3,360	1,625	2,225	3,850	1,945	4,651	6,596	1,297	2,440	3,736	6,371	11,171	11,347	36,910	6,194	41,262	17,542	78,171
	24年	1,525	1,783	3,308	1,607	2,217	3,823	1,886	4,645	6,531	1,271	2,557	3,828	6,289	11,202	11,448	36,898	6,042	39,797	17,491	76,695
	26/25比	96.1	104.3	100.6	98.0	120.0	110.7	101.4	97.7	98.8	107.4	98.4	101.5	100.5	103.4	103.6	76.2	100.1	93.9	102.3	85.6
	26/24比	94.8	108.5	102.2	99.7	120.4	111.5	104.5	97.9	99.8	109.6	93.9	99.1	101.8	103.1	102.7	76.2	102.6	97.4	102.6	87.2
北信濃	26年	2,016	3,303	5,319	2,356	2,572	4,928	2,980	3,576	6,555	2,097	2,596	4,693	9,448	12,047	12,483	37,956	9,012	59,940	21,495	97,896
	25年	2,212	3,449	5,660	2,559	2,687	5,247	3,066	3,713	6,779	2,220	2,688	4,908	10,057	12,536	13,291	40,311	9,302	61,925	22,594	102,237
	24年	2,096	3,393	5,490	2,352	2,624	4,976	2,977	3,697	6,675	2,201	2,690	4,891	9,626	12,405	12,933	39,394	9,098	60,597	22,031	99,991
	26/25比	91.2	95.8	94.0	92.0	95.7	93.9	97.2	96.3	96.7	94.4	96.6	95.6	93.9	96.1	93.9	94.2	96.9	96.8	95.1	95.8
	26/24比	96.2	97.3	96.9	100.2	98.0	99.0	100.1	96.7	98.2	95.3	96.5	96.0	98.2	97.1	96.5	96.3	99.1	98.9	97.6	97.9
計	26年	5,861	9,735	15,597	7,496	11,500	18,996	10,128	22,931	33,059	6,095	10,437	16,532	29,580	54,603	55,836	134,346	28,347	163,042	84,183	297,388
	25年	6,215	9,985	16,200	7,803	11,281	19,084	10,148	23,374	33,522	6,086	10,661	16,747	30,252	55,301	57,114	148,174	28,439	166,658	85,553	314,832
	24年	6,103	9,864	15,967	7,488	10,931	18,419	10,125	23,239	33,364	6,110	10,867	16,976	29,825	54,900	57,041	146,975	27,684	162,693	84,725	309,668
	26/25比	94.3	97.5	96.3	96.1	101.9	99.5	99.8	98.1	98.6	100.1	97.9	98.7	97.8	98.7	97.8	90.7	99.7	97.8	98.4	94.5
	26/24比	96.0	98.7	97.7	100.7	105.2	103.1	100.0	98.7	99.1	99.8	96.0	97.4	99.2	99.5	97.9	91.4	102.4	100.2	99.4	96.0

3 6広域別、月別延利用者数

(単位:千人、%)

6 広 域 別	区 分	1 月	2 月	3 月	4 月	5 月	6 月	7 月	8 月	9 月	10 月	11 月	12 月	計
東 信 州	26 年	1,280	809	1,017	1,352	1,708	1,365	2,689	4,824	2,448	1,460	1,197	770	20,920
	26年構成比	6.1	3.9	4.9	6.5	8.2	6.5	12.9	23.1	11.7	7.0	5.7	3.7	100.0
	25 年	1,221	1,083	974	1,408	1,719	1,412	2,650	4,686	2,351	1,398	1,149	776	20,827
	24 年	1,283	1,061	934	1,333	1,691	1,377	2,663	4,732	2,468	1,476	1,141	741	20,898
	26/25 比	104.9	74.7	104.4	96.0	99.4	96.7	101.5	102.9	104.1	104.5	104.2	99.2	100.4
26/24 比	99.8	76.2	108.9	101.4	101.0	99.2	101.0	101.9	99.2	98.9	104.9	103.9	100.1	
諏 訪	26 年	1,053	368	412	515	1,104	1,016	2,221	2,834	1,357	1,054	571	423	12,926
	26年構成比	8.2	2.8	3.2	4.0	8.5	7.9	17.2	21.9	10.5	8.2	4.4	3.3	100.0
	25 年	1,021	465	392	535	1,117	1,007	2,306	2,917	1,351	1,039	580	442	13,171
	24 年	1,025	475	389	543	1,071	978	2,238	2,936	1,391	1,083	595	392	13,115
	26/25 比	103.2	79.0	105.2	96.2	98.8	100.9	96.3	97.2	100.5	101.5	98.3	95.8	98.1
26/24 比	102.7	77.4	106.0	94.8	103.0	103.8	99.2	96.5	97.5	97.4	95.9	108.0	98.6	
伊 那 路	26 年	620	395	531	907	816	548	713	1,069	746	937	757	434	8,472
	26年構成比	7.3	4.7	6.3	10.7	9.6	6.5	8.4	12.6	8.8	11.1	8.9	5.1	100.0
	25 年	624	441	504	950	786	521	747	1,166	695	912	735	438	8,518
	24 年	630	448	483	870	728	518	701	1,082	696	1,019	733	398	8,305
	26/25 比	99.4	89.6	105.4	95.4	103.8	105.2	95.4	91.7	107.3	102.7	102.9	99.2	99.5
26/24 比	98.4	88.2	109.9	104.2	112.0	105.8	101.7	98.8	107.1	91.9	103.3	109.2	102.0	
木 曾 路	26 年	165	114	134	126	199	150	276	489	322	189	161	93	2,418
	26年構成比	6.8	4.7	5.5	5.2	8.2	6.2	11.4	20.2	13.3	7.8	6.7	3.8	100.0
	25 年	170	142	144	147	216	171	345	607	327	305	209	119	2,902
	24 年	172	138	133	139	211	161	323	603	327	353	217	111	2,886
	26/25 比	97.0	80.1	92.9	85.9	92.2	87.8	80.1	80.5	98.4	62.0	77.0	78.0	83.3
26/24 比	96.0	82.6	100.8	91.1	94.6	93.3	85.5	81.1	98.4	53.6	74.2	83.5	83.8	
日本アルプス	26 年	1,304	969	1,109	1,136	1,888	1,238	1,722	2,873	1,922	1,798	1,091	904	17,953
	26年構成比	7.3	5.4	6.2	6.3	10.5	6.9	9.6	16.0	10.7	10.0	6.1	5.0	100.0
	25 年	1,217	1,123	1,020	989	1,637	1,224	1,712	3,156	1,728	1,769	1,001	966	17,542
	24 年	1,248	1,070	990	1,028	1,601	1,194	1,701	3,105	1,725	1,910	1,026	893	17,491
	26/25 比	107.1	86.2	108.7	114.8	115.4	101.2	100.6	91.0	111.2	101.6	108.9	93.6	102.3
26/24 比	104.5	90.5	112.0	110.5	117.9	103.7	101.2	92.5	111.4	94.2	106.3	101.3	102.6	
北 信 濃	26 年	2,000	1,794	1,526	1,616	2,146	1,166	1,478	3,300	1,777	1,775	1,721	1,196	21,495
	26年構成比	9.3	8.4	7.1	7.5	10.0	5.4	6.9	15.4	8.3	8.3	8.0	5.6	100.0
	25 年	1,930	2,242	1,488	1,675	2,244	1,328	1,540	3,553	1,686	1,850	1,744	1,314	22,594
	24 年	1,917	2,093	1,480	1,638	2,064	1,275	1,496	3,468	1,711	2,020	1,675	1,196	22,031
	26/25 比	103.6	80.0	102.5	96.5	95.6	87.8	96.0	92.9	105.4	95.9	98.7	91.0	95.1
26/24 比	104.3	85.7	103.1	98.7	104.0	91.5	98.8	95.2	103.9	87.9	102.8	100.0	97.6	
長 野 県 計	26 年	6,421	4,448	4,728	5,652	7,861	5,483	9,099	15,390	8,571	7,214	5,497	3,821	84,183
	26年構成比	7.6	5.3	5.6	6.7	9.3	6.5	10.8	18.3	10.2	8.6	6.5	4.5	100.0
	25 年	6,183	5,496	4,521	5,705	7,717	5,662	9,300	16,086	8,137	7,274	5,419	4,054	85,553
	24 年	6,274	5,285	4,408	5,551	7,365	5,503	9,122	15,924	8,318	7,860	5,386	3,730	84,725
	26/25 比	103.9	80.9	104.6	99.1	101.9	96.8	97.8	95.7	105.3	99.2	101.4	94.2	98.4
26/24 比	102.3	84.2	107.3	101.8	106.7	99.6	99.8	96.6	103.0	91.8	102.1	102.4	99.4	

4 6広域別、観光地類型別利用者数及び観光消費額

(単位:か所、千人、百万円、%)

6 広域別	区分	山 岳			高原・湖沼			温 泉			名所・旧跡			計		
		観光地数	延利用者数	観光消費額	観光地数	延利用者数	観光消費額	観光地数	延利用者数	観光消費額	観光地数	延利用者数	観光消費額	観光地数	延利用者数	観光消費額
東 信 州	26 年	5	190	559	20	14,866	52,639	9	1,589	6,974	16	4,274	6,270	50	20,920	66,443
	25 年	5	195	578	20	14,768	51,481	9	1,644	7,379	16	4,220	6,226	50	20,827	65,663
	24 年	5	186	548	20	14,573	50,951	9	1,732	7,789	16	4,407	6,477	50	20,898	65,766
	26/25比		97.4	96.7		100.7	102.3		96.7	94.5		101.3	100.7		100.4	101.2
	26/24比		102.0	102.0		102.0	103.3		91.7	89.5		97.0	96.8		100.1	101.0
諏 訪	26 年	2	576	1,752	9	6,875	18,229	3	4,290	14,857	3	1,186	1,314	17	12,926	36,152
	25 年	2	577	1,780	9	7,041	18,540	3	4,352	14,882	3	1,201	1,243	17	13,171	36,445
	24 年	2	546	1,689	9	6,912	18,030	3	4,388	14,800	3	1,270	1,317	17	13,115	35,835
	26/25比		99.8	98.4		97.6	98.3		98.6	99.8		98.8	105.7		98.1	99.2
	26/24比		105.5	103.8		99.5	101.1		97.8	100.4		93.4	99.7		98.6	100.9
伊 那 路	26 年	6	464	2,011	38	3,858	9,206	11	2,260	6,610	17	1,890	2,564	72	8,472	20,390
	25 年	6	519	2,278	39	4,054	9,852	11	2,256	6,803	16	1,696	2,382	72	8,518	21,315
	24 年	6	515	2,340	39	3,885	9,455	11	2,237	6,810	16	1,668	2,156	72	8,305	20,762
	26/25比		89.5	88.3		95.2	93.4		100.2	97.2		111.4	107.6		99.5	95.7
	26/24比		90.1	85.9		99.3	97.4		101.0	97.1		113.3	118.9		102.0	98.2
木 曾 路	26 年	4	184	1,110	14	1,129	4,385	2	44	279	6	1,060	3,855	26	2,418	9,629
	25 年	4	292	1,829	14	1,365	4,789	2	52	325	6	1,194	4,057	26	2,902	11,001
	24 年	4	289	1,842	14	1,365	4,496	2	53	328	6	1,179	3,953	26	2,886	10,619
	26/25比		63.0	60.7		82.8	91.5		84.3	85.7		88.8	95.0		83.3	87.5
	26/24比		63.6	60.3		82.7	97.5		83.5	84.9		89.9	97.5		83.8	90.7
日本アルプス	26 年	5	2,415	14,459	22	6,355	30,214	13	3,929	15,783	17	5,254	6,421	57	17,953	66,877
	25 年	5	2,604	15,759	23	6,582	29,585	13	3,675	20,875	17	4,680	11,952	58	17,542	78,171
	24 年	5	2,496	14,917	23	6,498	28,833	13	3,669	20,576	17	4,828	12,368	58	17,491	76,695
	26/25比		92.7	91.8		96.5	102.1		106.9	75.6		112.3	53.7		102.3	85.6
	26/24比		96.8	96.9		97.8	104.8		107.1	76.7		108.8	51.9		102.6	87.2
北 信 濃	26 年	2	18	66	23	8,209	42,316	10	3,888	22,105	26	9,380	33,409	61	21,495	97,896
	25 年	2	18	67	23	8,501	43,648	10	4,051	22,882	26	10,023	35,639	61	22,594	102,237
	24 年	2	19	71	23	8,229	42,591	10	4,023	22,749	26	9,760	34,581	61	22,031	99,991
	26/25比		98.4	97.8		96.6	96.9		96.0	96.6		93.6	93.7		95.1	95.8
	26/24比		95.8	92.8		99.8	99.4		96.6	97.2		96.1	96.6		97.6	97.9
合 計	26 年	24	3,847	19,957	126	41,292	156,988	48	15,999	66,609	85	23,045	53,834	283	84,183	297,388
	25 年	24	4,199	22,291	128	42,310	157,895	48	16,030	73,147	84	23,014	61,499	284	85,553	314,832
	24 年	24	4,050	21,407	128	41,461	154,356	48	16,102	73,052	84	23,111	60,853	284	84,725	309,668
	26/25比		91.6	89.5		97.6	99.4		99.8	91.1		100.1	87.5		98.4	94.5
	26/24比		95.0	93.2		99.6	101.7		99.4	91.2		99.7	88.5		99.4	96.0





6 地方事務所別、月別延利用者数

(単位:千人、%)

地方事務所別	区 分	1 月	2 月	3 月	4 月	5 月	6 月	7 月	8 月	9 月	10 月	11 月	12 月	計
佐 久	26 年	811	501	624	606	1,236	980	1,993	3,793	1,795	1,065	839	532	14,776
	26年構成比	5.5	3.4	4.2	4.1	8.4	6.6	13.5	25.7	12.1	7.2	5.7	3.6	100.0
	25 年	755	675	591	625	1,212	1,015	1,913	3,630	1,767	1,006	798	526	14,513
	24 年	786	667	562	619	1,158	947	1,862	3,612	1,832	1,039	766	487	14,337
	26/25比	107.4	74.2	105.5	97.0	102.0	96.6	104.2	104.5	101.6	105.9	105.1	101.2	101.8
	26/24比	103.2	75.1	111.0	97.9	106.7	103.5	107.1	105.0	98.0	102.5	109.5	109.3	103.1
上 小	26 年	469	308	393	746	472	386	696	1,031	653	395	358	238	6,144
	26年構成比	7.6	5.0	6.4	12.1	7.7	6.3	11.3	16.8	10.6	6.4	5.8	3.9	100.0
	25 年	465	408	383	783	507	398	738	1,057	584	392	351	250	6,314
	24 年	497	394	372	714	533	430	801	1,120	637	436	375	254	6,561
	26/25比	100.8	75.5	102.6	95.2	93.1	97.0	94.4	97.5	111.9	100.8	102.1	95.2	97.3
	26/24比	94.4	78.1	105.8	104.4	88.7	89.6	86.9	92.1	102.6	90.5	95.5	93.7	93.6
諏 訪	26 年	1,053	368	412	515	1,104	1,016	2,221	2,834	1,357	1,054	571	423	12,926
	26年構成比	8.1	2.8	3.2	4.0	8.5	7.9	17.2	21.9	10.5	8.2	4.4	3.3	100.0
	25 年	1,021	465	392	535	1,117	1,007	2,306	2,917	1,351	1,039	580	442	13,171
	24 年	1,025	475	389	543	1,071	978	2,238	2,936	1,391	1,083	595	392	13,115
	26/25比	103.2	79.0	105.2	96.2	98.8	100.9	96.3	97.2	100.5	101.5	98.3	95.8	98.1
	26/24比	102.7	77.4	106.0	94.8	103.0	103.8	99.2	96.5	97.5	97.4	95.9	108.0	98.6
上 伊 那	26 年	334	182	270	634	381	293	397	556	417	551	367	228	4,608
	26年構成比	7.3	3.9	5.9	13.8	8.3	6.3	8.6	12.1	9.0	12.0	8.0	4.9	100.0
	25 年	338	206	246	643	359	278	407	610	383	546	341	224	4,580
	24 年	341	207	250	589	359	274	400	565	374	566	337	201	4,464
	26/25比	98.9	88.3	109.8	98.6	106.1	105.3	97.7	91.1	108.7	100.9	107.5	101.6	100.6
	26/24比	98.0	87.5	108.1	107.6	106.0	106.6	99.2	98.5	111.3	97.4	108.7	113.3	103.2
下 伊 那	26 年	286	214	261	273	435	255	316	513	329	385	390	207	3,864
	26年構成比	7.4	5.5	6.8	7.1	11.3	6.6	8.2	13.3	8.5	10.0	10.1	5.3	100.0
	25 年	286	236	258	307	427	243	340	556	312	366	394	214	3,939
	24 年	289	241	233	281	369	243	301	517	322	453	396	197	3,841
	26/25比	99.9	90.7	101.2	88.9	101.9	105.1	92.7	92.3	105.5	105.3	99.0	96.7	98.1
	26/24比	99.0	88.8	111.8	97.1	117.7	104.9	105.0	99.3	102.3	85.0	98.7	105.0	100.6
木 曾	26 年	165	114	134	126	199	150	276	489	322	189	161	93	2,418
	26年構成比	6.8	4.7	5.5	5.2	8.2	6.2	11.4	20.2	13.3	7.8	6.7	3.8	100.0
	25 年	170	142	144	147	216	171	345	607	327	305	209	119	2,902
	24 年	172	138	133	139	211	161	323	603	327	353	217	111	2,886
	26/25比	97.0	80.1	92.9	85.9	92.2	87.8	80.1	80.5	98.4	62.0	77.0	78.0	83.3
	26/24比	96.0	82.6	100.8	91.1	94.6	93.3	85.5	81.1	98.4	53.6	74.2	83.5	83.8
松 本	26 年	460	345	472	791	1,308	905	1,216	1,736	1,285	1,249	847	457	11,069
	26年構成比	4.2	3.1	4.3	7.1	11.8	8.2	11.0	15.7	11.6	11.3	7.6	4.1	100.0
	25 年	393	381	447	655	1,087	874	1,172	1,771	1,116	1,181	740	467	10,282
	24 年	412	354	423	665	1,072	855	1,145	1,718	1,116	1,276	743	455	10,234
	26/25比	116.9	90.7	105.6	120.9	120.3	103.6	103.7	98.0	115.1	105.7	114.5	97.9	107.7
	26/24比	111.6	97.6	111.4	119.0	121.9	105.9	106.2	101.1	115.1	97.9	114.0	100.3	108.2
北 安 曇	26 年	844	623	637	345	580	333	506	1,137	637	549	244	448	6,884
	26年構成比	12.3	9.1	9.3	5.0	8.4	4.8	7.4	16.5	9.3	8.0	3.5	6.5	100.0
	25 年	824	742	573	335	549	350	540	1,386	612	588	262	499	7,260
	24 年	835	717	567	363	529	339	556	1,387	610	634	283	437	7,257
	26/25比	102.4	84.0	111.2	103.0	105.6	95.2	93.8	82.1	104.1	93.4	93.3	89.7	94.8
	26/24比	101.0	87.0	112.4	95.0	109.8	98.1	91.1	82.0	104.5	86.7	86.2	102.3	94.9
長 野	26 年	1,047	852	723	1,305	1,743	868	1,012	1,932	1,312	1,270	1,442	626	14,132
	26年構成比	7.4	6.0	5.1	9.2	12.3	6.1	7.2	13.7	9.3	9.0	10.2	4.4	100.0
	25 年	1,009	1,158	757	1,379	1,819	986	1,049	2,114	1,210	1,327	1,456	731	14,995
	24 年	999	1,028	736	1,334	1,666	919	1,015	2,077	1,231	1,488	1,392	662	14,546
	26/25比	103.8	73.6	95.4	94.6	95.8	88.0	96.4	91.4	108.4	95.7	99.0	85.7	94.2
	26/24比	104.9	82.9	98.1	97.8	104.6	94.4	99.7	93.0	106.6	85.4	103.6	94.6	97.2
北 信	26 年	952	942	803	312	403	298	466	1,368	465	505	279	570	7,363
	26年構成比	12.9	12.8	10.9	4.2	5.5	4.1	6.3	18.6	6.3	6.9	3.8	7.7	100.0
	25 年	921	1,084	731	297	425	342	491	1,439	475	524	288	583	7,599
	24 年	918	1,065	743	304	398	356	481	1,391	480	532	283	534	7,485
	26/25比	103.4	86.9	109.9	105.2	94.8	87.2	95.0	95.1	97.7	96.4	97.0	97.8	96.9
	26/24比	103.7	88.4	108.0	102.6	101.2	83.8	96.9	98.4	96.9	94.9	98.6	106.8	98.4
長野県計	26 年	6,421	4,448	4,728	5,652	7,861	5,483	9,099	15,390	8,571	7,214	5,497	3,821	84,183
	26年構成比	7.6	5.3	5.6	6.7	9.3	6.5	10.8	18.3	10.2	8.6	6.5	4.5	100.0
	25 年	6,183	5,496	4,521	5,705	7,717	5,662	9,300	16,086	8,137	7,274	5,419	4,054	85,553
	24 年	6,274	5,285	4,408	5,551	7,365	5,503	9,122	15,924	8,318	7,860	5,386	3,730	84,725
	26/25比	103.9	80.9	104.6	99.1	101.9	96.8	97.8	95.7	105.3	99.2	101.4	94.2	98.4
	26/24比	102.3	84.2	107.3	101.8	106.7	99.6	99.8	96.6	103.0	91.8	102.1	102.4	99.4

7 地方事務所別、観光地類型別利用者数及び観光消費額

(単位:カ所、千人、百万円、%)

地方事務所別	区分	山 岳			高原・湖沼			温 泉			名所・旧跡			合 計		
		観光地数	延利用者数	観光消費額	観光地数	延利用者数	観光消費額	観光地数	延利用者数	観光消費額	観光地数	延利用者数	観光消費額	観光地数	延利用者数	観光消費額
佐 久	26年	5	190	559	14	12,441	43,733	4	299	1,226	9	1,845	4,948	32	14,776	50,467
	25年	5	195	578	14	12,150	42,262	4	302	1,252	9	1,866	4,979	32	14,513	49,072
	24年	5	186	548	14	11,974	41,843	4	292	1,159	9	1,885	5,106	32	14,337	48,657
	26/25比		97.4	96.7		102.4	103.5		99.2	97.9		98.9	99.4		101.8	102.8
	26/24比		102.0	102.0		103.9	104.5		102.7	105.8		97.9	96.9		103.1	103.7
上 小	26年	0	0	0	6	2,426	8,906	5	1,290	5,748	7	2,429	1,322	18	6,144	15,976
	25年	0	0	0	6	2,617	9,219	5	1,342	6,126	7	2,354	1,246	18	6,314	16,591
	24年	0	0	0	6	2,599	9,108	5	1,441	6,630	7	2,522	1,371	18	6,561	17,109
	26/25比		-	-		92.7	96.6		96.1	93.8		103.2	106.1		97.3	96.3
	26/24比		-	-		93.3	97.8		89.5	86.7		96.3	96.4		93.6	93.4
諏 訪	26年	2	576	1,752	9	6,875	18,229	3	4,290	14,857	3	1,186	1,314	17	12,926	36,152
	25年	2	577	1,780	9	7,041	18,540	3	4,352	14,882	3	1,201	1,243	17	13,171	36,445
	24年	2	546	1,689	9	6,912	18,030	3	4,388	14,800	3	1,270	1,317	17	13,115	35,835
	26/25比		99.8	98.4		97.6	98.3		98.6	99.8		98.8	105.7		98.1	99.2
	26/24比		105.5	103.8		99.5	101.1		97.8	100.4		93.4	99.7		98.6	100.9
上 伊 那	26年	4	438	1,880	15	2,481	6,610	4	524	752	7	1,165	1,555	30	4,608	10,797
	25年	4	485	2,146	16	2,570	6,898	4	518	734	6	1,006	1,323	30	4,580	11,101
	24年	4	490	2,210	16	2,496	6,680	4	527	764	6	951	1,259	30	4,464	10,912
	26/25比		90.3	87.6		96.5	95.8		101.1	102.4		115.8	117.6		100.6	97.3
	26/24比		89.3	85.1		99.4	99.0		99.5	98.5		122.5	123.5		103.2	98.9
下 伊 那	26年	2	26	131	23	1,377	2,596	7	1,736	5,858	10	725	1,009	42	3,864	9,593
	25年	2	28	132	23	1,483	2,954	7	1,738	6,069	10	690	1,059	42	3,939	10,213
	24年	2	25	131	23	1,389	2,775	7	1,711	6,046	10	717	897	42	3,841	9,849
	26/25比		94.2	99.1		92.8	87.9		99.9	96.5		105.1	95.3		98.1	93.9
	26/24比		105.2	99.9		99.1	93.5		101.5	96.9		101.2	112.5		100.6	97.4
木 曾	26年	4	184	1,110	14	1,129	4,385	2	44	279	6	1,060	3,855	26	2,418	9,629
	25年	4	292	1,829	14	1,365	4,789	2	52	325	6	1,194	4,057	26	2,902	11,001
	24年	4	289	1,842	14	1,365	4,496	2	53	328	6	1,179	3,953	26	2,886	10,619
	26/25比		63.0	60.7		82.8	91.5		84.3	85.7		88.8	95.0		83.3	87.5
	26/24比		63.6	60.3		82.7	97.5		83.5	84.9		89.9	97.5		83.8	90.7
松 本	26年	2	1,372	8,684	14	2,360	9,250	8	3,220	12,733	12	4,117	5,257	36	11,069	35,924
	25年	2	1,486	9,556	15	2,346	7,091	8	2,891	17,540	12	3,560	10,846	37	10,282	45,034
	24年	2	1,481	9,285	15	2,283	6,657	8	2,841	17,012	12	3,630	11,155	37	10,234	44,110
	26/25比		92.4	90.9		100.6	130.5		111.4	72.6		115.6	48.5		107.7	79.8
	26/24比		92.7	93.5		103.4	139.0		113.3	74.8		113.4	47.1		108.2	81.4
北 安 曇	26年	3	1,043	5,775	8	3,994	20,964	5	710	3,051	5	1,137	1,164	21	6,884	30,953
	25年	3	1,119	6,203	8	4,237	22,494	5	785	3,335	5	1,120	1,106	21	7,260	33,138
	24年	3	1,015	5,632	8	4,215	22,176	5	828	3,564	5	1,198	1,214	21	7,257	32,585
	26/25比		93.2	93.1		94.3	93.2		90.5	91.5		101.5	105.3		94.8	93.4
	26/24比		102.7	102.5		94.8	94.5		85.7	85.6		94.9	96.0		94.9	95.0
長 野	26年	0	0	0	10	3,497	16,695	4	1,675	10,081	20	8,960	32,677	34	14,132	59,454
	25年	0	0	0	10	3,652	17,428	4	1,782	10,693	20	9,561	34,939	34	14,995	63,059
	24年	0	0	0	10	3,444	16,636	4	1,791	10,836	20	9,311	33,844	34	14,546	61,316
	26/25比		-	-		95.8	95.8		94.0	94.3		93.7	93.5		94.2	94.3
	26/24比		-	-		101.5	100.4		93.5	93.0		96.2	96.6		97.2	97.0
北 信	26年	2	18	66	13	4,712	25,621	6	2,213	12,023	6	420	732	27	7,363	38,442
	25年	2	18	67	13	4,849	26,220	6	2,269	12,189	6	462	700	27	7,599	39,177
	24年	2	19	71	13	4,785	25,954	6	2,233	11,913	6	449	737	27	7,485	38,676
	26/25比		98.4	97.8		97.2	97.7		97.5	98.6		90.9	104.5		96.9	98.1
	26/24比		95.8	92.8		98.5	98.7		99.1	100.9		93.6	99.3		98.4	99.4
合 計	26年	24	3,847	19,957	126	41,292	156,988	48	15,999	66,609	85	23,045	53,834	283	84,183	297,388
	25年	24	4,199	22,291	128	42,310	157,895	48	16,030	73,147	84	23,014	61,499	284	85,553	314,832
	24年	24	4,050	21,407	128	41,461	154,356	48	16,102	73,052	84	23,111	60,853	284	84,725	309,668
	26/25比		91.6	89.5		97.6	99.4		99.8	91.1		100.1	87.5		98.4	94.5
	26/24比		95.0	93.2		99.6	101.7		99.4	91.2		99.7	88.5		99.4	96.0

6広域別（地方事務所別）統計資料(概要編)

市町村名	観光地名	年	観光地利利用者延数（百人）																	観光消費額 （千円）	観光地 類型	
			合計	増減・ 26/25比(%)	県内・県外別		日帰り・宿泊別		月別													
					県内	県外	日帰り	宿泊	1月	2月	3月	4月	5月	6月	7月	8月	9月	10月	11月			12月
小諸市	浅間山	26	693	△ 56	232	461	597	96	8	5	7	11	73	65	141	143	105	96	34	5	202,050	山岳
		25	749	92.5	250	499	659	90	5	4	5	10	62	77	123	203	89	112	46	13	214,250	
"	高峰高原	26	6,122	24	2,041	4,081	5,668	454	173	109	138	189	364	678	1,118	1,318	675	374	537	449	2,347,000	高原・湖沼
		25	6,098	100.4	2,032	4,066	5,642	456	193	166	151	222	334	773	1,112	1,534	433	233	479	468	2,316,354	
"	懐古園	26	5,660	△ 220	1,885	3,775	4,180	1,480	31	16	103	1,340	1,256	309	331	904	427	439	469	35	2,048,800	名所・旧跡
		25	5,880	96.3	1,960	3,920	4,332	1,548	32	28	132	1,323	1,338	379	370	944	401	396	482	55	2,102,280	
"	布引観音	26	3,733	50	1,243	2,490	3,499	234	403	211	409	337	351	259	251	395	272	295	306	244	805,100	名所・旧跡
		25	3,683	101.4	1,228	2,455	3,463	220	353	341	404	339	351	251	240	289	270	285	295	265	791,600	
"	菱野薬師温泉	26	527	△ 35	176	351	103	424	36	19	47	30	35	39	42	90	46	47	55	41	364,350	温泉
		25	562	93.8	189	373	108	454	38	34	45	42	38	40	41	89	47	51	53	44	425,850	
"	飯綱山公園	26	1,867	△ 2	621	1,246	1,867	0	109	70	149	142	156	135	144	187	191	282	223	79	373,400	名所・旧跡
		25	1,869	99.9	624	1,245	1,869	0	66	60	83	164	148	191	173	218	159	257	223	127	373,800	
佐久市	美笹高原	26	780	△ 22	495	285	508	272	62	51	64	52	79	65	74	139	74	53	39	28	227,310	高原・湖沼
		25	802	97.3	500	302	520	282	61	55	61	60	94	62	76	141	72	48	41	31	234,190	
"	佐久平原	26	4,435	132	2,150	2,285	3,403	1,032	242	295	197	65	646	65	591	1,322	449	166	250	147	1,189,700	名所・旧跡
		25	4,303	103.4	2,079	2,224	3,291	1,012	181	326	201	71	751	75	550	1,334	462	117	127	108	1,157,700	
"	佐久高原内山峡	26	946	△ 32	408	538	692	254	18	11	18	5	9	7	13	25	598	121	80	41	260,070	名所・旧跡
		25	978	96.7	423	555	720	258	17	10	17	7	21	13	16	35	598	134	67	43	266,680	
"	平尾山公園	26	4,802	△ 543	1,695	3,107	3,982	820	910	428	528	115	283	168	377	921	211	416	111	334	1,631,300	高原・湖沼
		25	5,345	89.8	1,857	3,488	4,341	1,004	994	923	448	145	284	157	459	982	214	409	118	212	1,852,500	
"	龍岡城跡五稜郭稲荷山公園	26	1,017	△ 137	856	161	945	72	4	4	8	25	492	7	72	268	80	28	21	8	125,100	名所・旧跡
		25	1,154	88.1	976	178	1,076	78	4	6	12	26	609	10	58	293	80	28	20	8	140,760	
"	春日温泉	26	1,507	98	963	544	279	1,228	78	49	87	156	169	156	96	155	130	146	156	129	582,884	温泉
		25	1,409	107.0	893	516	265	1,144	74	76	85	103	104	127	99	164	124	148	160	145	543,126	
"	望月高原	26	1,027	△ 107	727	300	935	92	0	0	5	84	131	128	118	141	112	172	132	4	1,092,475	高原・湖沼
		25	1,134	90.6	823	311	1,046	88	0	0	77	97	137	127	123	140	108	168	137	20	1,216,798	
"	中山道望月宿	26	629	△ 11	254	375	481	148	27	17	23	35	44	35	32	153	38	48	124	53	120,694	名所・旧跡
		25	640	98.3	263	377	486	154	27	22	24	39	42	35	34	150	39	52	118	58	123,209	
佐久穂町	十石峠・古谷溪谷	26	152	103	106	46	118	34	13	5	11	13	18	12	12	23	10	11	12	12	33,900	高原・湖沼
		25	49	310.2	27	22	35	14	6	3	3	0	0	2	8	2	0	9	16	16	5,300	
"	八千穂高原	26	1,743	△ 219	521	1,222	1,325	418	128	75	85	4	101	148	194	300	215	356	36	101	711,000	高原・湖沼
		25	1,962	88.8	588	1,374	1,520	442	131	119	80	10	99	159	223	370	186	426	51	108	766,710	
"	八千穂の里	26	56	2	17	39	56	0	2	0	1	3	10	6	7	11	6	6	4	0	3,920	名所・旧跡
		25	54	103.7	15	39	54	0	1	2	2	2	7	6	6	10	5	7	4	2	3,780	
小海町	松原湖	26	1,620	21	354	1,266	1,245	375	357	355	106	52	71	57	102	155	94	33	26	212	701,050	高原・湖沼
		25	1,599	101.3	351	1,248	1,233	366	346	353	104	50	69	55	102	155	94	33	26	212	688,420	
"	八ヶ岳	26	431	4	140	291	136	295	5	1	1	13	23	22	62	132	135	19	8	10	148,390	山岳
		25	427	100.9	145	282	136	291	5	1	1	13	20	21	62	132	135	19	8	10	145,690	
川上村	川上郷	26	2,138	△ 151	420	1,718	1,284	854	360	202	267	32	250	204	142	223	101	224	60	73	833,700	高原・湖沼
		25	2,289	93.4	430	1,859	1,401	888	358	376	275	33	247	199	136	218	97	222	58	70	872,465	
南牧村	野辺山高原	26	2,402	△ 25	461	1,941	1,910	492	302	281	120	42	95	58	352	550	327	115	64	96	1,120,700	高原・湖沼
		25	2,427	99.0	495	1,932	1,935	492	302	281	120	42	95	58	364	560	332	115	62	96	1,130,700	
"	八ヶ岳	26	204	2	58	146	88	116	17	13	13	4	14	11	44	37	37	4	4	6	76,240	山岳
		25	202	101.0	58	144	86	116	17	13	13	4	14	11	43	36	37	4	4	6	75,780	
"	海ノ口温泉	26	338	△ 4	64	274	80	258	23	22	18	7	14	6	44	89	69	16	16	14	189,250	温泉
		25	342	98.8	64	278	80	262	23	22	18	7	14	6	44	91	71	16	16	14	191,750	
南相木村	立原高原	26	181	△ 2	72	109	82	99	3	2	3	3	16	34	30	65	14	8	2	1	95,590	高原・湖沼
		25	183	98.9	77	106	90	93	3	2	3	3	15	39	31	65	11	8	2	1	93,000	

市町村名	観 光 地 名	年	観 光 地 利 用 者 延 数 ( 百 人 )																	観光消費額 (千円)	観光地 地 類 型	
			合 計	増減・ 26/25比(%)	県内・県外別		日帰り・宿泊別		月 別													
					県 内	県 外	日帰り	宿泊	1月	2月	3月	4月	5月	6月	7月	8月	9月	10月	11月			12月
南相木村	南相木温泉滝見の湯	26 25	622 705	△ 83 88.2	370 434	252 271	622 705	0 0	50 48	26 40	47 45	43 49	73 78	44 54	47 57	95 109	57 63	57 66	49 53	34 43	89,658 91,630	温泉
北相木村	三滝山・長者の森	26 25	151 130	21 116.2	76 73	75 57	47 64	104 66	2 2	1 5	0 1	3 3	22 20	7 6	22 22	67 53	17 13	8 3	1 1	1 1	15,152 19,039	山岳
軽井沢町	軽井沢高原	26 25	82,769 79,464	3,305 104.2	15,133 14,941	67,636 64,523	36,064 35,849	46,705 43,615	3,141 2,886	1,764 2,343	2,260 2,226	2,441 2,575	5,653 5,444	5,696 5,887	13,099 12,068	25,516 23,623	10,767 10,439	5,030 4,755	4,933 4,703	2,469 2,515	24,255,879 22,901,498	高原・湖沼
御代田町	浅間高原	26 25	1,787 1,736	51 102.9	775 769	1,012 967	1,203 1,204	584 532	35 39	18 28	43 35	76 86	284 257	101 117	399 389	361 337	226 195	117 123	107 102	20 28	657,600 626,150	高原・湖沼
立科町	蓼科牧場	26 25	7,151 7,208	△ 57 99.2	1,469 1,528	5,682 5,680	4,003 4,369	3,148 2,839	498 459	372 443	798 637	129 137	534 423	502 491	455 497	1,377 1,179	1,162 1,708	955 880	105 125	264 229	3,773,267 3,700,577	高原・湖沼
〃	蓼科山	26 25	420 441	△ 21 95.2	159 167	261 274	420 441	0 0	0 0	0 0	2 1	5 2	4 5	140 140	180 200	75 75	10 10	3 3	1 1	117,600 123,570	山岳	
〃	東白樺湖	26 25	11,734 11,207	527 104.7	3,110 2,560	8,624 8,647	7,160 7,252	4,574 3,955	1,074 883	586 666	681 603	606 581	1,075 983	763 710	1,353 1,440	2,562 2,603	1,214 1,105	992 933	416 386	412 314	6,252,347 5,856,918	高原・湖沼
〃	笠取峠松並木	26 25	111 101	10 109.9	18 17	93 84	111 101	0 0	0 0	0 0	2 2	5 6	15 14	6 6	25 25	30 30	15 10	10 6	2 2	1 0	21,633 19,683	名所・旧跡
佐久地方事務所計		26 25	147,755 145,132	2,623 101.8	37,069 36,836	110,686 108,296	83,093 84,373	64,662 60,759	8,111 7,554	5,008 6,748	6,239 5,914	6,064 6,251	12,361 12,117	9,797 10,146	19,929 19,125	37,934 36,295	17,949 17,674	10,654 10,064	8,385 7,981	5,324 5,263	50,467,109 49,071,757	
上田市	信濃国分寺	26 25	1,176 1,436	△ 260 81.9	824 1,007	352 429	1,176 1,436	0 0	702 703	17 23	63 69	34 164	49 194	42 46	51 35	49 52	42 24	46 51	53 44	28 31	58,800 71,800	名所・旧跡
〃	上田城跡	26 25	15,600 13,998	1,602 111.4	9,201 8,350	6,399 5,648	15,600 13,998	0 0	151 84	110 125	664 686	5,430 5,450	1,320 1,417	503 452	961 852	2,185 1,577	2,167 1,547	1,033 912	999 805	77 91	780,000 699,900	名所・旧跡
〃	信州の鎌倉・塩田平	26 25	3,540 3,991	△ 451 88.7	1,486 1,679	2,054 2,312	3,540 3,991	0 0	159 193	146 197	282 319	271 325	299 339	221 251	254 292	480 505	384 401	388 444	499 552	157 173	212,400 239,460	名所・旧跡
〃	別所温泉	26 25	8,493 8,545	△ 52 99.4	3,695 3,734	4,798 4,811	5,196 5,201	3,297 3,344	853 869	641 792	744 708	718 773	619 657	577 558	848 760	1,059 932	456 399	709 747	688 722	581 628	3,040,470 3,076,660	温泉
〃	丸子温泉郷	26 25	3,833 4,285	△ 452 89.5	1,668 1,740	2,165 2,545	415 416	3,418 3,869	466 540	266 370	288 276	258 364	269 247	246 306	257 245	353 333	302 278	347 369	405 494	376 463	2,350,150 2,681,680	温泉
〃	信州国際音楽村	26 25	564 660	△ 96 85.5	493 577	71 83	500 586	64 74	13 16	9 22	23 42	73 64	38 43	153 156	53 49	56 60	28 55	38 58	44 58	36 37	32,601 40,172	名所・旧跡
〃	菅平高原	26 25	10,684 10,877	△ 193 98.2	2,834 2,937	7,850 7,940	2,472 2,511	8,212 8,366	535 535	700 859	415 415	98 98	1,190 1,190	564 564	2,140 2,160	3,030 3,040	1,472 1,476	192 192	50 50	298 298	4,605,250 4,689,300	高原・湖沼
〃	角間温泉	26 25	292 309	△ 17 94.5	102 112	190 197	107 117	185 192	1 1	1 2	1 1	11 12	20 20	20 20	30 30	63 63	50 50	53 53	42 42	0 15	196,550 203,900	温泉
〃	美ヶ原高原	26 25	2,721 2,830	△ 109 96.1	1,839 1,879	882 951	1,839 1,879	882 951	204 242	197 259	169 163	113 139	261 251	212 208	278 294	471 547	277 252	251 230	153 152	135 93	1,515,845 1,592,039	高原・湖沼
〃	真田氏ゆかりの地	26 25	618 562	56 110.0	205 185	413 377	618 562	0 0	15 13	12 17	23 33	48 67	61 70	45 37	51 49	124 105	64 48	88 61	72 46	15 16	30,900 28,100	名所・旧跡
東御市	芸術むら公園	26 25	847 867	△ 20 97.7	744 657	103 210	760 814	87 53	81 73	56 69	69 77	67 71	71 82	61 67	67 62	82 74	71 72	74 70	75 74	73 76	114,908 85,470	名所・旧跡
〃	湯の丸高原	26 25	5,716 5,904	△ 188 96.8	2,602 2,726	3,114 3,178	5,034 5,170	682 734	674 650	421 603	425 335	137 93	116 141	988 1,063	1,222 1,269	992 1,035	285 300	72 75	108 82	276 258	964,870 923,315	高原・湖沼
〃	海野宿	26 25	1,944 2,028	△ 84 95.9	381 399	1,563 1,629	1,942 2,028	2 0	18 19	29 29	85 88	154 160	186 195	143 165	187 228	259 265	212 206	312 302	320 313	39 58	92,298 81,120	名所・旧跡
長和町	北白樺高原	26 25	2,446 2,546	△ 100 96.1	723 855	1,723 1,691	1,682 1,765	764 781	788 690	457 693	651 587	5 5	55 51	5 6	44 55	105 146	47 48	20 23	7 7	262 235	1,367,570 1,308,440	高原・湖沼
〃	中山道笠取峠	26 25	101 101	0 100.0	13 13	88 88	28 24	73 77	6 6	3 4	4 8	6 5	27 17	6 5	9 14	21 25	9 8	4 3	2 2	4 4	34,100 36,800	高原・湖沼
〃	美ヶ原高原	26 25	2,588 3,915	△ 1,327 66.1	884 1,209	1,704 2,706	2,352 3,709	236 206	9 3	1 3	5 3	9 14	123 138	53 54	488 962	923 1,754	642 648	295 297	37 36	3 3	418,550 669,250	高原・湖沼
青木村	田沢温泉	26 25	223 224	△ 1 99.6	91 91	132 133	41 42	182 182	16 16	12 12	17 17	22 22	15 15	14 14	18 18	32 32	14 14	25 25	24 24	14 15	128,100 128,450	温泉

市町村名	観 光 地 名	年	観 光 地 利 用 者 延 数 ( 百 人 )																	観光消費額 (千円)	観光地 地 類 型		
			合 計	増減・ 26/25比(%)	県内・県外別		日帰り・宿泊別		月 別														
					県 内	県 外	日 帰 り	宿 泊	1月	2月	3月	4月	5月	6月	7月	8月	9月	10月	11月			12月	
青木村	沓掛温泉	26 25	55 59	△ 4 93.2	23 25	32 34	5 5	50 54	0 0	0 0	3 3	3 3	4 4	3 3	2 2	24 24	7 9	2 4	5 5	2 2	33,000 35,500	温泉	
上小地方事務所計			26 25	61,441 63,137	△ 1,696 97.3	27,808 28,175	33,633 34,962	43,307 44,254	18,134 18,883	4,691 4,653	3,078 4,079	3,931 3,830	7,457 7,829	4,723 5,071	3,856 3,975	6,960 7,376	10,308 10,569	6,529 5,835	3,949 3,916	3,583 3,508	2,376 2,496	15,976,362 16,591,356	
東信州計			26 25	209,196 208,269	927 100.4	64,877 65,011	144,319 143,258	126,400 128,627	82,796 79,642	12,802 12,207	8,086 10,827	10,170 9,744	13,521 14,080	17,084 17,188	13,653 14,121	26,889 26,501	48,242 46,864	24,478 23,509	14,603 13,980	11,968 11,489	7,700 7,759	66,443,471 65,663,113	
岡谷市	塩嶺御野立公園	26 25	3,335 3,334	1 100.0	2,658 2,660	677 674	3,317 3,316	18 18	6 6	7 7	20 20	256 246	753 756	339 336	345 352	803 818	371 380	232 218	158 142	45 53	240,290 240,220	高原・湖沼	
"	鳥居平やまびこ公園	26 25	1,322 1,414	△ 92 93.5	1,061 1,136	261 278	1,322 1,414	0 0	6 6	6 6	6 6	101 142	315 336	115 128	118 131	274 280	185 169	158 176	36 32	2 2	78,240 83,760	高原・湖沼	
諏訪市	上諏訪温泉・諏訪湖	26 25	38,864 39,449	△ 585 98.5	7,872 7,967	30,992 31,482	28,270 29,051	10,594 10,398	2,091 1,952	1,548 1,694	1,577 1,495	1,998 2,094	3,560 3,470	2,432 2,567	5,273 5,606	9,517 9,332	3,654 3,836	3,569 3,593	2,136 2,215	1,509 1,595	12,531,755 12,593,310	温泉	
"	諏訪大社	26 25	5,494 5,185	309 106.0	1,601 1,529	3,893 3,656	5,494 5,185	0 0	2,707 2,635	130 154	204 154	226 217	285 268	244 228	259 242	346 303	329 239	292 275	315 287	157 183	1,236,150 1,166,625	名所・旧跡	
"	霧ヶ峰高原	26 25	23,005 24,244	△ 1,239 94.9	7,703 8,132	15,302 16,112	22,241 23,434	764 810	180 176	111 123	84 86	639 653	2,249 2,255	2,288 2,259	6,242 6,801	5,366 6,040	1,904 1,931	2,469 2,447	1,201 1,190	272 283	5,437,753 5,731,696	高原・湖沼	
茅野市	蓼科	26 25	14,368 14,587	△ 219 98.5	1,548 1,571	12,820 13,016	8,737 8,863	5,631 5,724	671 642	329 431	407 412	638 631	813 829	801 816	2,596 2,559	3,562 3,720	2,514 2,533	811 819	432 434	794 761	4,654,740 4,726,770	高原・湖沼	
"	白樺湖	26 25	7,809 7,735	74 101.0	857 850	6,952 6,885	4,766 4,719	3,043 3,016	374 362	215 284	279 230	299 301	488 467	374 359	1,641 1,594	1,803 1,805	1,153 1,128	690 704	189 182	304 319	2,549,410 2,525,690	高原・湖沼	
"	奥蓼科温泉	26 25	905 934	△ 29 96.9	101 104	804 830	583 599	322 335	21 21	10 12	5 5	19 19	84 84	33 33	123 129	385 401	74 77	76 76	50 50	25 27	189,760 196,490	温泉	
"	八ヶ岳	26 25	1,834 1,853	△ 19 99.0	157 158	1,677 1,695	626 631	1,208 1,222	76 68	65 77	71 62	24 22	70 69	164 153	276 289	296 315	245 243	236 232	176 181	135 142	533,150 539,240	山岳	
"	車山高平原	26 25	6,334 6,328	6 100.1	620 621	5,714 5,707	3,703 3,705	2,631 2,623	611 549	336 411	428 375	121 134	492 487	478 492	1,318 1,279	1,413 1,457	538 541	237 241	86 95	276 267	2,114,840 2,111,820	高原・湖沼	
"	尖石考古館	26 25	687 422	265 162.8	264 166	423 256	687 422	0 0	4 3	4 7	38 18	29 22	59 48	98 37	91 64	104 66	117 77	80 47	55 27	8 6	20,610 12,660	名所・旧跡	
下諏訪町	下諏訪温泉・諏訪湖	26 25	3,126 3,136	△ 10 99.7	1,408 1,410	1,718 1,726	1,381 1,495	1,745 1,641	470 501	152 213	205 260	195 228	252 263	208 207	307 271	385 326	215 160	270 249	274 245	193 213	2,135,969 2,092,539	温泉	
"	諏訪大社	26 25	5,681 6,402	△ 721 88.7	2,146 2,385	3,535 4,017	5,681 6,402	0 0	2,248 2,324	126 246	177 256	227 297	304 391	243 279	687 764	704 764	288 272	279 317	298 324	100 168	56,810 64,020	名所・旧跡	
"	八島高原	26 25	6,759 6,929	△ 170 97.5	2,018 2,068	4,741 4,861	6,720 6,891	39 38	3 1	4 3	3 3	56 24	696 814	1,116 1,154	1,649 1,658	1,434 1,560	1,064 1,022	682 564	51 125	1 1	577,579 591,599	高原・湖沼	
富士見町	入笠山	26 25	3,922 3,916	6 100.2	759 771	3,163 3,145	3,522 3,504	400 412	560 513	400 607	407 316	100 76	143 134	772 608	425 464	368 470	397 374	155 130	26 66	169 158	1,218,860 1,240,620	山岳	
"	富士見高原	26 25	3,825 3,804	21 100.6	1,059 1,039	2,766 2,765	2,583 2,598	1,242 1,206	444 389	197 319	142 143	138 147	252 240	314 296	621 620	980 898	332 353	145 144	98 99	162 156	1,410,370 1,396,310	高原・湖沼	
原村	八ヶ岳中央高原	26 25	1,994 2,035	△ 41 98.0	688 820	1,306 1,215	877 1,026	1,117 1,009	57 59	36 58	66 75	79 95	221 256	136 116	238 238	601 611	191 170	162 160	125 110	82 87	1,165,930 1,132,100	高原・湖沼	
諏訪(諏訪地方事務所)計			26 25	129,264 131,707	△ 2,443 98.1	32,520 33,387	96,744 98,320	100,510 103,255	28,754 28,452	10,529 10,207	3,676 4,652	4,119 3,916	5,145 5,348	11,036 11,167	10,155 10,068	22,209 23,061	28,341 29,166	13,571 13,505	10,543 10,392	5,706 5,804	4,234 4,421	36,152,216 36,445,469	
伊那市	羽広	26 25	3,279 3,418	△ 139 95.9	1,947 2,003	1,332 1,415	3,057 3,196	222 222	290 277	236 298	405 420	302 318	300 309	203 220	231 230	323 337	261 269	274 279	269 257	185 204	710,154 754,445	高原・湖沼	
"	伊那西部高原	26 25	4,811 4,843	△ 32 99.3	2,803 2,810	2,008 2,033	4,683 4,691	128 152	406 397	265 344	379 408	420 462	519 545	406 407	365 394	477 474	400 359	441 387	411 363	322 303	1,044,394 1,076,259	高原・湖沼	
"	高遠城址公園	26 25	3,675 3,728	△ 53 98.6	1,286 1,293	2,389 2,435	3,463 3,514	212 214	17 15	15 16	34 35	2,463 2,466	298 304	78 80	84 83	128 124	37 37	148 153	357 399	16 16	644,440 652,600	名所・旧跡	
"	高遠温泉さくらの湯	26 25	907 901	6 100.7	725 721	182 180	907 901	0 0	88 85	69 75	88 85	85 96	75 74	65 65	66 64	87 81	70 67	69 69	73 71	72 71	90,700 90,100	温泉	
"	入笠山	26 25	1,000 947	53 105.6	200 188	800 759	942 893	58 54	6 12	6 10	9 11	8 8	21 20	214 204	166 144	324 292	136 136	94 94	11 11	5 5	114,020 107,660	山岳	

市町村名	観 光 地 名	年	観 光 地 利 用 者 延 数 ( 百 人 )																	観光消費額 (千円)	観光地 地 類 型	
			合 計	増減・ 26/25比(%)	県内・県外別		日帰り・宿泊別		月 別													
					県 内	県 外	日帰り	宿泊	1月	2月	3月	4月	5月	6月	7月	8月	9月	10月	11月			12月
伊那市	遠照寺及び山室溪谷	26	96	△ 1	52	44	96	0	0	1	5	32	8	7	10	7	10	12	4	9,210	温泉	
		25	97	99.0	52	45	97	0	0	1	5	35	6	7	10	7	10	12	4	9,310		
"	千代田湖・晴ヶ峰 高遠少年自然の家	26	1,152	△ 429	570	582	66	1,086	40	42	47	94	201	121	163	217	123	47	29	28	158,640	高原・ 湖 沼
		25	1,581	72.9	605	976	135	1,446	37	42	49	84	199	131	189	473	187	66	39	85	215,940	
"	鹿 嶺 高 原	26	22	3	10	12	10	12	0	0	0	0	0	0	3	9	3	4	3	0	7,160	高原・ 湖 沼
		25	19	115.8	10	9	11	8	0	0	0	0	0	0	3	6	3	4	3	0	6,029	
"	南アルプスむら長谷・美和湖	26	1,130	△ 34	669	461	944	186	54	37	68	101	116	87	111	167	122	122	99	46	314,083	高原・ 湖 沼
		25	1,164	97.1	720	444	994	170	47	45	58	119	105	87	124	177	125	133	93	51	313,034	
"	南アルプス北部・分杭峠	26	852	△ 5	273	579	708	144	3	3	4	17	56	45	170	201	180	133	37	3	401,846	山 岳
		25	857	99.4	277	580	683	174	3	3	4	15	49	39	182	232	157	130	40	3	403,254	
駒ヶ根市	中央アルプス駒ヶ岳	26	1,968	△ 421	584	1,384	1,850	118	18	9	28	34	108	76	406	460	403	353	68	5	1,094,370	山 岳
		25	2,389	82.4	711	1,678	2,265	124	19	13	23	60	109	70	461	714	345	451	95	29	1,320,110	
"	駒ヶ根高原	26	5,483	252	1,640	3,843	2,811	2,672	254	187	349	368	429	402	543	918	524	564	487	458	3,195,200	高原・ 湖 沼
		25	5,231	104.8	1,564	3,667	2,151	3,080	253	213	275	347	378	310	574	980	501	566	442	392	3,247,400	
"	光 前 寺	26	3,885	△ 291	1,165	2,720	3,885	0	1,000	120	170	830	180	80	130	105	300	400	450	120	194,250	名所・ 旧 跡
		25	4,176	93.0	1,252	2,924	4,176	0	1,200	150	150	830	180	80	160	136	320	400	450	120	208,800	
"	駒ヶ根シルクミュージアム	26	979	△ 1	289	690	887	92	49	42	77	82	87	107	97	119	74	100	89	56	202,440	名所・ 旧 跡
		25	980	99.9	288	692	882	98	42	54	83	93	93	94	91	109	80	95	91	55	204,330	
辰野町	枝垂栗自生地	26	358	△ 29	100	258	240	118	2	2	2	20	65	25	29	66	34	71	39	3	67,356	名所・ 旧 跡
		25	387	92.5	111	276	257	130	2	2	2	23	66	36	33	77	32	83	28	3	75,700	
"	中央アルプス横川峡	26	661	△ 19	502	159	533	128	40	21	45	45	67	54	61	106	55	63	64	40	145,046	高原・ 湖 沼
		25	680	97.2	512	168	548	132	38	9	14	48	71	56	80	111	59	73	76	45	148,577	
"	荒 神 山 公 園	26	1,592	76	1,334	258	1,346	246	154	115	138	161	126	121	117	143	112	130	141	134	317,663	温泉
		25	1,516	105.0	1,262	254	1,272	244	135	112	127	147	116	135	101	125	121	123	137	137	307,118	
箕輪町	萱 野 高 原	26	91	0	80	11	81	10	0	0	4	9	3	8	23	20	21	3	0	2,156	高原・ 湖 沼	
		25	91	100.0	80	11	81	10	0	0	0	16	8	6	21	18	19	3	0	2,112		
"	な が た 自 然 公 園	26	2,645	△ 22	2,311	334	2,418	227	269	178	232	217	230	183	197	255	208	224	235	217	334,577	温泉
		25	2,667	99.2	2,327	340	2,432	235	264	204	242	222	233	187	193	243	209	214	233	223	327,859	
飯島町	千人塚及び与田切溪谷	26	759	△ 135	695	64	737	22	3	3	8	385	61	45	60	76	50	41	24	3	118,250	高原・ 湖 沼
		25	894	84.9	825	69	864	30	3	3	8	492	53	54	66	102	38	47	25	3	140,100	
"	道の駅 花の里いじま	26	2,048	2,048 皆増	1,536	512	2,048	0	90	82	153	199	206	152	156	228	241	214	211	116	256,303	名所・ 名所・
		25																				
南箕輪村	大 芝 高 原	26	6,217	△ 166	6,027	190	5,821	396	424	275	314	379	448	346	482	649	455	1,752	378	315	489,050	高原・ 湖 沼
		25	6,383	97.4	6,177	206	5,961	422	392	302	311	444	452	387	491	657	446	1,792	361	348	509,050	
"	権 兵 衛 峠	26	25	△ 68	18	7	25	0	0	0	1	4	3	3	4	3	4	2	1	0	0	高原・ 湖 沼
		25	93	26.9	48	45	93	0	0	0	0	14	10	4	19	17	19	9	1	0	0	
"	沢 尻 不 動 尊	26	25	△ 102	25	0	25	0	5	6	1	1	1	3	1	1	1	1	1	3	640	名所・ 旧 跡
		25	127	19.7	127	0	127	0	29	58	13	1	2	3	3	3	3	2	2	8	3,620	
中川村	陣 馬 形 山	26	152	△ 2	113	39	113	39	2	2	3	6	20	12	18	34	22	20	9	4	25,400	高原・ 湖 沼
		25	154	98.7	112	42	112	42	2	2	2	6	20	8	19	42	19	21	9	4	26,350	
"	小 渋 峡	26	289	△ 24	127	162	127	162	9	6	8	15	36	11	33	83	36	24	18	10	79,260	高原・ 湖 沼
		25	313	92.3	126	187	126	187	7	7	7	15	30	7	43	106	39	26	17	9	89,480	
"	ふ れ あ い の 里	26	681	16	517	164	517	164	56	47	67	52	57	34	52	73	46	57	78	62	190,010	名所・ 旧 跡
		25	665	102.4	518	147	518	147	53	44	58	64	55	36	46	69	49	62	67	62	177,990	
宮田村	駒ヶ根高原	26	727	△ 42	531	196	531	196	60	46	67	44	52	39	59	103	87	65	57	48	320,200	高原・ 湖 沼
		25	769	94.5	535	234	535	234	60	45	67	53	50	44	80	125	69	61	60	55	342,700	
"	宮 田 高 原	26	11	2	3	8	3	8	0	0	0	0	0	3	5	3	0	0	0	0	680	高原・ 湖 沼
		25	9	122.2	2	7	2	7	0	0	0	0	0	0	3	5	1	0	0	0	540	
"	中央アルプス駒ヶ岳	26	560	△ 97	374	186	374	186	2	1	2	2	3	3	151	165	152	68	10	1	269,690	山 岳
		25	657	85.2	465	192	465	192	2	1	2	7	3	9	186	241	110	80	15	1	314,700	
上伊那地方事務所計		26	46,080	283	26,506	19,574	39,248	6,832	3,341	1,815	2,699	6,340	3,807	2,926	3,972	5,559	4,165	5,514	3,665	2,277	10,797,188	
		25	45,797	100.6	25,744	20,053	38,005	7,792	3,377	2,055	2,458	6,432	3,588	2,778	4,066	6,099	3,830	5,463	3,410	2,241	11,101,467	

市町村名	観 光 地 名	年	観 光 地 利 用 者 延 数 ( 百 人 )																	観光消費額 (千円)	観光地 地 類 型	
			合 計	増減・ 26/25比(%)	県内・県外別		日帰り・宿泊別		月 別													
					県 内	県 外	日帰り	宿泊	1月	2月	3月	4月	5月	6月	7月	8月	9月	10月	11月			12月
飯田市	天龍峡・天竜川下り	26	2,592	33	257	2,335	2,558	34	66	67	134	188	196	168	236	341	318	353	435	90	521,340	名所・ 旧跡
		25	2,559	101.3	410	2,149	2,523	36	67	83	142	245	221	168	231	399	224	308	392	79	579,076	
"	大 平 高 原	26	129	0	32	97	93	36	0	0	4	20	15	26	28	15	16	4	1	19,200	高原・ 湖沼	
		25	129	100.0	32	97	91	38	0	0	4	25	15	25	26	17	14	2	1	19,550		
"	妙 琴 原 高 原	26	248	△ 117	185	63	234	14	1	2	4	20	41	52	20	32	29	23	16	8	9,360	高原・ 湖沼
		25	365	67.9	311	54	351	14	1	2	4	21	75	64	43	82	29	25	11	8	14,040	
"	猿 庫 の 泉	26	239	3	103	136	239	0	5	5	4	16	27	22	29	28	26	37	24	16	7,170	名所・ 旧跡
		25	236	101.3	39	197	236	0	5	4	6	31	39	16	29	34	19	22	15	16	7,080	
"	元 善 光 寺	26	1,180	87	296	884	1,180	0	292	40	32	76	84	91	106	101	110	88	97	63	35,400	名所・ 旧跡
		25	1,093	108.0	275	818	1,093	0	210	26	30	65	48	41	118	115	132	109	120	79	32,790	
"	野 底 山 森 林 公 園	26	277	△ 39	250	27	250	27	0	0	0	12	87	60	31	24	26	20	8	9	22,050	高原・ 湖沼
		25	316	87.7	197	119	280	36	0	0	0	95	21	7	59	54	41	9	23	7	25,250	
"	山 本 ・ 水 晶 山	26	1,640	2	155	1,485	1,472	168	92	72	117	144	164	222	126	174	109	144	170	106	218,984	名所・ 旧跡
		25	1,638	100.1	139	1,499	1,463	175	114	86	126	161	183	215	107	141	104	130	154	117	237,436	
"	し ら び そ 高 原	26	743	68	169	574	670	73	0	0	0	16	102	20	83	141	47	265	69	0	58,015	高原・ 湖沼
		25	675	110.1	121	554	603	72	0	0	0	16	58	24	61	150	52	235	79	0	57,620	
"	下 栗 の 里	26	692	11	322	370	656	36	2	1	7	23	42	23	72	98	76	186	146	16	38,895	高原・ 湖沼
		25	681	101.6	292	389	649	32	1	1	4	26	41	28	68	91	84	179	144	14	43,320	
"	南 ア ル プ ス	26	38	△ 16	0	38	30	8	0	0	0	3	3	4	17	6	5	0	0	0	5,200	山 岳
		25	54	70.4	5	49	48	6	0	0	0	0	0	0	17	25	9	1	1	1	6,450	
"	遠 山 温 泉 郷	26	864	53	200	664	794	70	20	61	51	61	93	53	56	104	72	100	117	76	146,565	名所・ 旧跡
		25	811	106.5	185	626	739	72	46	30	59	67	95	55	71	123	67	75	77	46	139,875	
松川町	松川高原・まっ かわ温泉清流 苑	26	2,496	△ 29	1,856	640	2,136	360	203	165	210	164	200	159	204	358	219	201	268	145	497,778	温 泉
		25	2,525	98.9	1,864	661	2,143	382	203	165	210	178	203	179	226	333	204	209	256	159	509,859	
高森町	不 動 滝	26	96	0	64	32	96	0	1	1	1	5	10	3	12	30	8	20	3	2	480	高原・ 湖沼
		25	96	100.0	64	32	96	0	1	1	1	5	10	3	12	30	8	20	3	2	480	
"	湯 ケ 洞	26	1,650	6	1,463	187	1,516	134	157	106	181	115	150	94	137	132	106	126	215	131	220,945	温 泉
		25	1,644	100.4	1,461	183	1,504	140	146	124	168	116	142	89	192	126	107	115	182	137	222,850	
阿南町	新 野 高 原	26	1,812	△ 77	638	1,174	1,728	84	67	38	89	157	223	151	177	285	202	222	134	67	237,240	高原・ 湖沼
		25	1,889	95.9	638	1,251	1,797	92	59	55	102	163	220	146	180	275	178	194	225	92	247,410	
"	富 草 ・ 阿 南 温 泉	26	1,260	101	656	604	996	264	111	65	113	65	110	63	69	184	140	110	135	95	228,480	温 泉
		25	1,159	108.7	656	503	1,035	124	93	84	102	90	108	80	93	164	93	80	94	78	181,050	
"	和知野川二瀬キャンプ場	26	213	155	3	210	3	210	0	0	0	4	10	14	30	115	28	8	4	0	14,700	高原・ 湖沼
		25	58	367.2	3	55	0	58	0	0	0	2	6	2	8	30	6	2	2	0	4,060	
阿智村	ふるさと村自然園	26	136	30	11	125	8	128	0	0	0	2	17	3	19	62	17	13	3	0	32,800	高原・ 湖沼
		25	106	128.3	9	97	4	102	0	0	0	4	8	0	15	60	11	5	3	0	37,150	
"	富 士 見 台 高 原	26	153	△ 85	0	153	143	10	0	0	0	0	19	0	18	19	19	64	14	0	31,100	高原・ 湖沼
		25	238	64.3	0	238	226	12	0	0	0	3	13	3	27	64	14	68	46	0	47,900	
"	昼 神 温 泉	26	6,461	△ 435	562	5,899	3,107	3,354	484	485	568	497	626	460	469	724	508	549	674	417	3,829,800	温 泉
		25	6,896	93.7	617	6,279	3,312	3,584	497	523	573	556	638	530	533	744	517	610	705	470	4,088,800	温 泉
"	長 岳 寺 ・ 満 蒙 開 拓 平 和 記 念 館	26	490	172	169	321	490	0	26	21	34	48	48	44	36	39	40	66	54	34	49,000	名所・ 旧跡
		25	318	154.1	123	195	318	0	1	1	10	14	45	26	27	34	37	56	46	21	30,600	
"	園 原 の 里	26	3,440	△ 592	417	3,023	3,256	184	260	211	186	289	816	37	179	443	207	383	314	115	571,200	高原・ 湖沼
		25	4,032	85.3	430	3,602	3,882	150	396	318	241	446	890	39	215	545	157	284	390	111	648,300	
"	治 部 坂 高 原	26	1,147	△ 215	132	1,015	745	402	247	168	155	26	53	35	46	141	106	29	30	111	300,540	高原・ 湖沼
		25	1,362	84.2	136	1,226	962	400	282	216	138	32	56	32	69	217	139	41	39	101	407,629	
"	あ ら ら ぎ 高 原	26	901	△ 1	142	759	587	314	178	111	79	35	57	39	57	103	55	57	60	70	215,850	高原・ 湖沼
		25	902	99.9	150	752	570	332	157	131	70	32	55	44	57	113	51	56	62	74	223,584	
平谷村	平 谷 高 原	26	754	36	37	717	696	58	170	120	61	24	40	31	55	68	47	38	29	71	336,400	高原・ 湖沼
		25	718	105.0	37	681	652	66	175	120	39	22	40	30	55	81	41	34	27	54	326,800	

市町村名	観 光 地 名	年	観 光 地 利 用 者 延 数 ( 百 人 )																	観光消費額 (千円)	観光地 地 類 型	
			合 計	増減・ 26/25比(%)	県内・県外別		日帰り・宿泊別		月 別													
					県 内	県 外	日帰り	宿泊	1月	2月	3月	4月	5月	6月	7月	8月	9月	10月	11月			12月
平谷村	信州平谷温泉	26	1,748	194	88	1,660	1,636	112	182	125	147	127	181	107	136	238	131	130	150	94	165,640	温泉
		25	1,554	112.5	78	1,476	1,432	122	133	91	92	86	126	68	149	258	142	136	158	115	159,425	
根羽村	茶臼山高原	26	76	△ 20	8	68	44	32	0	0	0	1	10	5	17	43	0	0	0	0	13,912	高原・湖沼
		25	96	79.2	11	85	58	38	0	0	0	2	9	6	19	49	6	3	2	0	16,440	
〃	根羽川漁場	26	33	0	6	27	33	0	0	0	0	9	6	8	6	2	2	0	0	0	6,780	高原・湖沼
		25	33	100.0	6	27	33	0	0	0	0	4	3	6	7	6	0	0	0	0	8,663	
〃	丸山高原	26	87	△ 103	31	56	69	18	0	0	8	0	8	4	12	18	11	12	14	0	69,862	高原・湖沼
		25	190	45.8	42	148	166	24	0	0	9	14	18	18	29	38	19	19	21	5	152,695	
〃	赤坂高原	26	771	△ 106	173	598	717	54	44	35	54	66	106	66	88	28	86	74	82	42	162,607	高原・湖沼
		25	877	87.9	164	713	841	36	39	43	69	67	103	57	86	154	72	65	84	38	178,387	
下條村	下條温泉郷	26	3,469	296	1,041	2,428	2,961	508	183	194	273	270	298	303	239	409	262	299	495	244	892,110	温泉
	親田高原	25	3,173	109.3	952	2,221	2,661	512	168	200	278	273	316	240	223	343	238	271	398	225	859,950	
売木村	うるぎ自然休養村	26	1,200	△ 16	22	1,178	698	502	28	22	34	76	146	69	153	297	147	102	99	27	275,410	高原・湖沼
		25	1,216	98.7	42	1,174	636	580	28	22	34	76	146	69	155	297	137	112	95	45	299,720	
天龍村	和知野川キャンプ場	26	234	24	130	104	131	103	0	0	0	44	82	3	40	58	5	2	0	0	1,157	高原・湖沼
		25	210	111.4	116	94	94	116	0	0	0	7	40	1	41	94	17	10	0	0	1,512	
〃	天龍温泉おきよめの湯	26	273	△ 152	55	218	273	0	29	15	35	35	49	30	28	52	0	0	0	0	23,306	温泉
		25	425	64.2	86	339	425	0	28	23	38	36	44	32	30	59	35	36	41	23	46,648	
泰阜村	万古溪谷	26	25	0	14	11	7	18	0	0	0	1	7	3	5	5	2	2	0	0	2	高原・湖沼
		25	25	100.0	11	14	7	18	0	0	0	1	7	3	5	5	2	2	0	0	4	
〃	あいパークやすおか	26	59	12	1	58	59	0	0	0	1	5	15	3	6	11	8	5	4	1	1,113	高原・湖沼
		25	47	125.5	35	12	47	0	0	0	1	4	12	2	4	11	3	6	3	1	1,047	
喬木村	矢筈公園	26	67	△ 1	29	38	43	24	0	0	0	2	12	8	14	18	8	2	3	0	7,050	名所・旧跡
		25	68	98.5	30	38	44	24	0	0	0	2	12	8	14	18	8	2	4	0	7,600	
〃	阿島大藤	26	20	10	16	4	20	0	0	0	0	0	20	0	0	0	0	0	0	0	2,000	名所・旧跡
		25	10	200.0	8	2	10	0	0	0	0	0	10	0	0	0	0	0	0	0	1,000	
〃	九十九谷森林公園	26	145	△ 5	89	56	145	0	0	0	0	0	130	15	0	0	0	0	0	0	7,250	名所・旧跡
		25	150	96.7	89	61	150	0	0	0	0	0	135	15	0	0	0	0	0	0	7,500	
豊丘村	松茸の里堀越	26	14	△ 2	3	11	14	0	0	0	0	0	0	0	0	0	0	14	0	0	14,000	名所・旧跡
		25	16	87.5	6	10	16	0	0	0	0	0	0	0	0	0	0	16	0	0	16,000	
大鹿村	南アルプス	26	224	0	99	125	18	206	3	3	5	3	8	10	64	65	47	8	5	3	125,450	山岳
		25	224	100.0	88	136	18	206	3	3	5	3	8	10	64	65	47	8	5	3	125,450	
〃	小渋水系	26	540	△ 31	126	414	256	284	7	4	26	96	33	56	38	107	48	85	27	13	177,160	高原・湖沼
		25	571	94.6	177	394	255	316	7	4	26	102	38	59	39	108	48	92	33	15	192,380	
下伊那地方事務所計		26	38,636	△ 749	10,050	28,586	30,807	7,829	2,858	2,137	2,609	2,729	4,349	2,553	3,156	5,131	3,292	3,853	3,902	2,067	9,593,301	
		25	39,385	98.1	10,135	29,250	31,470	7,915	2,860	2,356	2,577	3,071	4,267	2,430	3,403	5,562	3,121	3,659	3,942	2,137	10,213,380	
伊 那 路 計		26	84,716	△ 466	36,556	48,160	70,055	14,661	6,199	3,952	5,308	9,069	8,156	5,479	7,128	10,690	7,457	9,367	7,567	4,344	20,390,489	
		25	85,182	99.5	35,879	49,303	69,475	15,707	6,237	4,411	5,035	9,503	7,855	5,208	7,469	11,661	6,951	9,122	7,352	4,378	21,314,847	
木曾町	木曾駒高原	26	2,837	△ 389	567	2,270	2,205	632	95	80	63	120	245	156	464	817	420	202	123	52	1,126,500	高原・湖沼
		25	3,226	87.9	647	2,579	2,510	716	93	104	73	137	256	178	554	962	413	257	136	63	1,204,610	
〃	木曾福島	26	4,971	△ 9	669	4,302	3,373	1,598	492	299	224	225	291	239	511	954	800	316	355	265	2,979,200	名所・旧跡
		25	4,980	99.8	676	4,304	3,373	1,607	482	337	209	229	281	200	600	1,010	703	332	337	260	2,978,940	
〃	德音寺院	26	66	△ 14	26	40	66	0	1	1	3	7	11	7	6	9	7	7	6	1	4,950	名所・旧跡
		25	80	82.5	33	47	80	0	1	1	2	6	12	9	7	15	7	12	7	1	6,245	
〃	開田高原	26	1,598	△ 757	113	1,485	1,064	534	207	162	219	137	120	62	86	217	98	65	86	139	807,450	高原・湖沼
		25	2,355	67.9	175	2,180	1,777	578	250	198	238	173	191	95	160	430	175	172	107	166	1,117,860	
〃	御嶽山	26	926	△ 795	272	654	658	268	0	0	0	0	14	44	197	322	349	0	0	0	664,460	山岳
		25	1,721	53.8	510	1,211	1,325	396	0	0	0	0	11	55	266	526	377	373	113	0	1,264,500	
〃	御嶽の里	26	383	△ 92	39	344	207	176	18	5	12	18	48	18	69	101	52	17	21	4	272,340	山岳
		25	475	80.6	49	426	255	220	18	8	10	16	47	21	74	138	70	51	18	4	337,500	



市町村名	観 光 地 名	年	観 光 地 利 用 者 延 数 ( 百 人 )																	観光消費額 (千円)	観光地 地 類 型	
			合 計	増減・ 26/25比(%)	県内・県外別		日帰り・宿泊別		月 別													
					県 内	県 外	日帰り	宿泊	1月	2月	3月	4月	5月	6月	7月	8月	9月	10月	11月			12月
上松町	寝 覚 の 床	26	1,420	△ 398	330	1,090	1,296	124	97	51	69	71	123	93	230	264	180	117	89	36	331,300	名所・ 旧 跡
		25	1,818	78.1	330	1,488	1,658	160	100	71	79	96	137	124	274	243	181	289	165	59	419,600	
"	中央アルプス木曾駒ヶ岳	26	58	△ 14	3	55	0	58	0	0	0	0	0	0	18	18	16	6	0	0	30,450	山 岳
		25	72	80.6	3	69	0	72	0	0	0	0	0	0	20	26	18	8	0	0	34,200	
"	赤 沢 自 然 休 養 林	26	910	△ 460	205	705	880	30	0	0	0	9	111	92	151	236	122	148	41	0	193,250	高原・ 湖 沼
		25	1,370	66.4	330	1,040	1,310	60	0	0	2	19	121	103	196	376	152	297	104	0	295,000	
南木曾町	田 立 の 滝	26	67	△ 36	12	55	49	18	0	0	0	8	6	6	6	8	7	11	12	3	9,350	名所・ 旧 跡
		25	103	65.0	12	91	85	18	0	0	0	8	5	6	13	22	13	15	17	4	11,150	
"	妻 籠 宿	26	3,975	△ 859	224	3,751	3,851	124	135	99	210	411	545	307	254	336	437	518	601	122	519,780	名所・ 旧 跡
		25	4,834	82.2	237	4,597	4,692	142	139	180	297	478	599	405	384	435	440	616	688	173	629,070	
"	富 貴 畑 高 原 温 泉 郷	26	85	△ 41	12	73	21	64	4	3	4	6	8	4	7	16	8	10	10	5	58,600	高原・ 湖 沼
		25	126	67.5	17	109	44	82	6	3	9	13	15	9	13	20	10	12	11	5	78,500	
"	柿 其 溪 谷	26	145	△ 18	16	129	127	18	2	3	7	7	9	9	11	25	17	25	28	2	13,100	高原・ 湖 沼
		25	163	89.0	16	147	143	20	2	6	7	7	9	10	15	31	19	26	29	2	14,650	
"	南 木 曾 山 麓	26	140	△ 19	19	121	96	44	0	0	1	8	16	10	13	43	28	9	11	1	23,750	高原・ 湖 沼
		25	159	88.1	17	142	105	54	0	0	1	8	16	11	18	52	32	9	11	1	30,900	
"	南 木 曾 温 泉 郷	26	414	△ 67	24	390	146	268	36	34	39	31	35	27	31	40	32	35	42	32	270,400	温 泉
		25	481	86.1	24	457	171	310	31	32	40	31	40	39	39	53	40	48	53	35	313,200	
木 祖 村	や ぶ は ら 高 原	26	2,262	△ 200	421	1,841	1,940	322	331	240	222	55	188	193	203	319	163	104	70	174	876,039	高原・ 湖 沼
		25	2,462	91.9	455	2,007	2,104	358	319	268	207	87	199	206	209	418	161	133	82	173	559,598	
"	鳥 居 峠	26	120	1	24	96	120	0	0	0	1	14	18	22	15	16	9	14	9	2	9,050	高原・ 湖 沼
		25	119	100.8	23	96	119	0	0	0	17	13	22	18	15	8	15	9	2	2	9,000	
"	奥 木 曾 湖	26	81	△ 31	17	64	81	0	0	0	0	3	14	7	14	18	9	10	6	0	6,480	高原・ 湖 沼
		25	112	72.3	23	89	112	0	0	0	4	14	11	18	24	12	23	6	0	0	6,640	
王 滝 村	御 岳 山	26	471	△ 179	59	412	381	90	4	4	5	4	15	50	77	239	73	0	0	0	142,936	山 岳
		25	650	72.5	82	568	536	114	4	4	5	4	15	48	95	337	67	56	11	4	192,918	
"	御 岳 高 原	26	2,058	△ 329	222	1,836	1,470	588	184	118	212	84	50	73	262	601	251	171	24	28	983,616	高原・ 湖 沼
		25	2,387	86.2	228	2,159	1,897	490	205	161	212	88	52	72	323	624	224	170	96	160	1,156,415	
"	王 滝 川 溪 谷	26	201	△ 38	17	184	169	32	2	2	4	3	28	22	26	80	25	3	3	3	40,788	高原・ 湖 沼
		25	239	84.1	21	218	199	40	2	2	4	3	27	23	30	85	29	16	7	11	48,335	
大 桑 村	定 勝 寺	26	105	△ 16	14	91	89	16	7	4	4	4	11	5	8	32	9	10	6	5	10,800	名所・ 旧 跡
		25	121	86.8	16	105	103	18	7	5	4	4	11	5	11	36	9	15	8	6	12,300	
"	鹿 ノ 湯	26	27	△ 15	8	19	11	16	0	0	0	1	3	3	3	8	3	3	3	0	8,300	温 泉
		25	42	64.3	10	32	20	22	6	1	1	1	3	3	4	9	3	5	4	2	12,150	
"	阿 寺 溪 谷	26	794	△ 52	18	776	708	86	35	33	38	34	70	53	92	149	93	88	61	48	229,450	高原・ 湖 沼
		25	846	93.9	19	827	748	98	36	40	39	39	73	55	95	156	95	100	68	50	246,500	
"	伊 奈 川 溪 谷	26	30	△ 9	6	24	12	18	1	0	1	1	3	1	3	6	5	3	3	3	10,560	高原・ 湖 沼
		25	39	76.9	7	32	16	23	1	0	1	1	3	1	4	9	5	4	5	5	13,400	
"	の ぞ き ど 高 原	26	33	△ 9	2	31	13	20	0	0	0	1	10	0	5	14	3	0	0	0	5,870	高原・ 湖 沼
		25	42	78.6	2	40	16	26	0	0	0	1	10	0	8	18	5	0	0	0	7,820	
木 曾 路 ( 木 曾 地 方 事 務 所 ) 計		26	24,177	△ 4,845	3,339	20,838	19,033	5,144	1,651	1,138	1,338	1,262	1,992	1,503	2,762	4,888	3,216	1,892	1,610	925	9,628,769	
		25	29,022	83.3	3,962	25,060	23,398	5,624	1,702	1,421	1,440	1,470	2,160	1,711	3,448	6,070	3,268	3,054	2,092	1,186	11,001,001	
松 本 市	松 本 城	26	8,795	309	878	7,917	8,795	0	374	185	423	1,425	845	529	836	1,250	839	999	792	298	442,454	名所・ 旧 跡
		25	8,486	103.6	849	7,637	8,486	0	346	255	475	1,135	809	544	820	1,269	808	1,016	773	236	445,907	
"	美 ケ 原 温 泉 郷	26	5,410	△ 203	2,765	2,645	2,131	3,279	432	326	439	374	430	378	443	622	455	502	533	476	2,197,220	温 泉
		25	5,613	96.4	2,862	2,751	2,228	3,385	419	390	455	359	417	377	461	661	503	545	539	487	2,276,960	
"	美 ケ 原 高 原	26	5,712	△ 255	859	4,853	4,773	939	59	53	59	356	685	684	1,049	923	879	770	145	50	1,537,870	高原・ 湖 沼
		25	5,967	95.7	896	5,071	5,006	961	57	61	50	491	611	652	1,121	1,261	705	756	156	46	1,603,760	
"	浅 間 温 泉	26	6,573	36	1,084	5,489	2,235	4,338	423	296	499	497	486	393	589	803	633	723	663	568	3,172,000	温 泉
		25	6,537	100.6	1,073	5,464	2,238	4,299	388	502	451	447	499	397	532	763	607	683	638	630	3,151,010	

市町村名	観 光 地 名	年	観 光 地 利 用 者 延 数 ( 百 人 )																	観光消費額 (千円)	観光地 類型	
			合 計	増減・ 26/25比(%)	県内・県外別		日帰り・宿泊別		月 別													
					県 内	県 外	日帰り	宿泊	1月	2月	3月	4月	5月	6月	7月	8月	9月	10月	11月			12月
松本市	美 鈴 湖	26	773	△ 184	125	648	773	0	10	10	10	13	70	54	203	143	142	104	6	8	193,250	高原・湖沼
		25	957	80.8	155	802	957	0	10	10	10	17	80	46	296	216	138	111	15	8	239,250	
"	扉 温 泉	26	1,005	△ 63	287	718	479	526	74	53	79	81	96	77	83	119	101	95	84	63	572,800	温 泉
		25	1,068	94.1	302	766	513	555	65	67	88	86	97	85	91	120	102	102	93	72	608,200	
"	福 寿 草 の 里	26	395	△ 281	270	125	273	122	14	11	124	16	17	18	20	41	33	53	33	15	251,164	高原・湖沼
		25	676	58.4	538	138	548	128	13	14	395	20	16	18	19	35	28	57	42	19	337,443	
"	奈 川 温 泉	26	343	9	62	281	307	36	7	6	11	18	28	26	22	68	49	66	34	8	68,323	温 泉
		25	334	102.7	67	267	298	36	3	3	3	3	29	26	24	76	51	72	34	10	67,103	
"	奈 川 高 原	26	907	△ 99	260	647	521	386	143	104	104	15	51	23	74	151	56	60	38	88	264,621	高原・湖沼
		25	1,006	90.2	288	718	594	412	131	171	107	16	48	24	75	194	58	67	39	76	283,198	
"	上 高 地	26	12,778	△ 1,067	679	12,099	9,714	3,064	40	12	22	523	2,163	1,321	1,814	2,481	1,796	2,154	435	17	8,219,900	山 岳
		25	13,845	92.3	685	13,160	10,640	3,205	37	15	35	446	1,960	1,472	2,032	3,035	1,857	2,442	496	18	8,826,500	
"	乗 鞍 高 原	26	4,926	△ 231	1,013	3,913	1,248	3,678	472	372	260	48	148	186	503	1,301	584	433	330	289	3,142,900	高原・湖沼
		25	5,157	95.5	835	4,322	1,521	3,636	386	489	235	56	145	182	475	1,593	509	481	338	268	3,252,000	
"	白 骨 温 泉	26	2,539	△ 76	378	2,161	287	2,252	141	107	150	153	216	192	248	399	309	295	208	121	2,496,350	温 泉
		25	2,615	97.1	386	2,229	271	2,344	138	156	158	151	230	164	235	417	285	329	230	122	2,582,500	
"	くだものと道祖神の里	26	945	△ 1	851	94	851	94	76	59	75	74	81	74	73	109	76	80	82	86	397,800	名所・旧跡
		25	946	99.9	820	126	820	126	76	73	86	87	71	71	76	116	72	72	75	71	411,900	
"	竜島温泉せせらぎの湯	26	703	3	679	24	703	0	65	37	55	54	64	50	54	82	68	65	58	51	41,350	温 泉
		25	700	100.4	675	25	700	0	59	55	58	55	59	50	49	76	65	65	53	56	41,509	
塩尻市	高 ボ ッ チ 高 原	26	1,439	21	761	678	1,439	0	0	0	25	150	340	410	360	130	17	5	2	0	高原・湖沼	
		25	1,418	101.5	742	676	1,418	0	0	0	25	138	340	390	370	131	17	5	2	0		
"	平 出 遺 跡	26	329	122	250	79	329	0	3	3	6	15	29	17	20	25	54	140	13	4	9,870	名所・旧跡
		25	207	158.9	163	44	207	0	4	8	15	15	32	19	14	26	40	20	9	5	5,640	
"	み どり 湖	26	166	△ 11	137	29	166	0	2	3	7	11	16	16	19	20	20	23	23	6	15,430	高原・湖沼
		25	177	93.8	139	38	177	0	2	3	9	15	21	20	20	21	19	20	21	6	16,960	
"	チ ロ ル の 森	26	726	△ 131	541	185	726	0	0	0	18	46	184	53	74	170	85	44	52	0	203,280	高原・湖沼
		25	857	84.7	640	217	857	0	0	0	14	66	224	50	87	240	67	65	44	0	279,320	
"	奈 良 井 宿	26	5,324	△ 1,198	2,767	2,557	5,104	220	26	108	152	590	590	500	520	720	700	700	640	78	508,320	名所・旧跡
		25	6,522	81.6	3,267	3,255	6,262	260	26	112	153	607	799	637	702	795	820	970	798	103	590,410	
"	平 沢	26	725	△ 113	304	421	725	0	12	6	32	56	88	91	63	100	88	90	77	22	111,971	名所・旧跡
		25	838	86.5	259	579	838	0	10	20	44	68	103	101	80	110	88	113	86	15	115,264	
安曇野市	中 房	26	364	△ 133	3	361	160	204	0	0	0	4	14	6	94	114	71	41	20	0	172,174	温 泉
		25	497	73.2	209	288	193	304	0	0	0	14	26	32	116	139	84	60	26	0	346,755	
"	ア ル プ ス 銀 座	26	945	△ 68	35	910	13	932	4	0	0	12	48	16	210	303	238	79	21	14	464,520	山 岳
		25	1,013	93.3	222	791	53	960	0	0	0	14	26	16	254	391	200	87	17	8	729,747	
"	ほりがね道の駅・楡の里	26	6,718	6,718 皆増	4,867	1,851	6,718	0	209	206	377	755	912	668	589	606	640	619	613	524	848,485	名所・旧跡
		25	878	878 皆増	233	645	592	286	37	35	45	75	103	61	82	145	86	96	93	20	174,273	
"	穂 高 ま ち な か	26	878	878 皆増	233	645	592	286	37	35	45	75	103	61	82	145	86	96	93	20	174,273	名所・旧跡
		25	16,755	16,755 皆増	5,526	11,229	16,209	546	724	593	710	1,114	2,717	1,586	1,439	2,125	2,147	1,929	1,142	529	2,390,599	
"	安曇野穂高温泉郷	26	15,261	3,720	4,235	11,026	9,047	6,214	776	613	845	989	1,643	1,086	1,550	2,414	1,587	1,508	1,594	656	4,012,360	温 泉
		25	11,541	132.2	4,037	7,504	5,285	6,256	503	454	601	703	1,031	801	1,173	2,147	1,207	1,258	1,052	611	8,466,059	
"	鳥 川 溪 谷	26	6,877	6,877 皆増	2,338	4,539	3,289	3,588	269	125	141	494	1,050	500	754	1,264	588	606	610	476	3,337,351	高原・湖沼
		25	250	△ 1,748	66	184	0	250	16	12	18	18	22	16	18	36	22	28	30	14	177,665	
"	黒 沢	26	1,998	12.5	1,484	514	1,782	216	189	177	185	152	168	143	142	185	141	161	177	178	329,400	名所・旧跡
		25	118	△ 385	40	78	0	118	2	2	2	4	10	6	16	44	8	14	6	4	54,198	
"	長 峰 山	26	503	23.5	343	160	395	108	29	28	29	62	62	34	47	64	35	47	34	32	107,850	高原・湖沼

市町村名	観 光 地 名	年	観 光 地 利 用 者 延 数 ( 百 人 )																		観光消費額 (千円)	観光地 類型
			合 計	増減・ 26/25比(%)	県内・県外別		日帰り・宿泊別		月 別													
					県 内	県 外	日帰り	宿泊	1月	2月	3月	4月	5月	6月	7月	8月	9月	10月	11月	12月		
麻績村	聖 高 原	26	670	△ 87	469	201	670	0	31	19	13	12	44	21	97	181	142	59	36	15	26,150	高原・湖沼
		25	757	88.5	530	227	757	0	29	22	9	17	68	31	108	253	118	56	33	13	31,050	
生坂村	山 清 路	26	57	△ 2	44	13	33	24	3	3	3	3	6	5	6	6	7	7	5	3	15,300	名所・旧跡
		25	59	96.6	46	13	35	24	3	3	3	3	5	6	6	6	7	7	6	4	15,500	
山形村	清 水 高 原	26	235	△ 14	65	170	65	170	11	6	19	12	20	16	20	44	24	32	23	8	127,635	高原・湖沼
		25	249	94.4	75	174	75	174	8	10	21	17	18	18	19	44	25	30	30	9	132,417	
朝日村	サラダの里・朝日村	26	333	△ 24	319	14	308	25	140	83	13	2	4	2	8	22	9	2	2	46	160,870	名所・旧跡
		25	357	93.3	336	21	319	38	140	83	13	2	3	3	13	38	10	4	2	46	165,870	
筑北村	差 切 峡	26	57	△ 3	44	13	51	6	2	3	3	4	5	5	5	5	5	11	6	3	18,900	名所・旧跡
		25	60	95.0	48	12	60	0	3	3	4	4	5	4	5	6	5	10	7	4	18,000	
"	冠 着 山	26	94	△ 12	85	9	86	8	0	0	0	1	9	5	19	21	23	13	3	0	13,000	高原・湖沼
		25	106	88.7	92	14	98	8	0	0	1	1	10	5	21	22	24	15	5	2	14,200	
"	修 那 羅 山	26	566	△ 94	464	102	541	25	3	2	2	21	33	31	132	142	153	30	11	6	83,430	高原・湖沼
		25	660	85.8	542	118	620	40	5	5	6	26	37	36	147	156	188	34	14	6	102,300	
松本地方事務所計		26	110,691	7,872	33,783	76,908	79,361	31,330	4,600	3,453	4,716	7,910	13,077	9,052	12,156	17,359	12,847	12,487	8,466	4,568	35,923,783	
		25	102,819	107.7	32,517	70,302	74,004	28,815	3,934	3,808	4,466	6,545	10,873	8,737	11,717	17,708	11,160	11,809	7,396	4,666	45,033,602	
大町市	大 町 温 泉 郷	26	5,120	△ 476	2,090	3,030	2,055	3,065	629	348	373	240	419	310	402	652	664	501	280	302	2,613,883	温泉
		25	5,596	91.5	2,270	3,326	2,240	3,356	579	475	316	301	430	368	440	764	684	585	306	348	2,860,978	
"	高 瀬 溪 谷	26	944	△ 207	348	596	878	66	20	22	19	33	112	67	100	149	149	206	57	10	122,450	温泉
		25	1,151	82.0	431	720	1,079	72	15	18	12	99	90	83	123	179	170	257	92	13	145,700	
"	大町市街地東山公園	26	1,443	212	672	771	820	623	83	15	30	55	376	113	80	154	120	266	139	12	478,800	名所・旧跡
		25	1,231	117.1	587	644	684	547	89	16	27	43	334	116	79	124	82	220	90	11	417,140	
"	黒 部 ダ ム	26	9,193	△ 721	3,038	6,155	9,193	0	0	0	0	926	1,670	678	1,007	1,938	1,219	1,323	432	0	5,275,780	山岳
		25	9,914	92.7	3,267	6,647	9,914	0	0	0	0	832	1,424	669	1,150	2,382	1,289	1,644	524	0	5,682,000	
"	後 立 山	26	883	10	325	558	91	792	39	55	50	20	155	17	50	304	57	65	23	48	301,580	山岳
		25	873	101.1	326	547	84	789	55	55	50	18	140	20	50	304	37	82	14	48	298,120	
"	仁 科 三 湖	26	7,005	△ 409	3,533	3,472	4,434	2,571	1,759	997	654	64	553	195	402	781	743	259	119	479	2,585,670	高原・湖沼
		25	7,414	94.5	3,760	3,654	4,703	2,711	1,886	1,137	694	71	534	216	433	780	769	276	103	515	2,750,100	
"	鷹 狩 高 原	26	490	△ 49	282	208	414	76	32	21	39	35	51	31	37	75	44	54	45	26	116,320	高原・湖沼
		25	539	90.9	306	233	463	76	26	27	35	36	56	48	43	87	50	53	47	31	125,140	
"	新 行 高 原	26	356	5	196	160	324	32	12	13	23	24	35	24	27	47	35	66	35	15	84,950	高原・湖沼
		25	351	101.4	195	156	319	32	10	14	20	26	35	22	27	52	29	63	38	15	83,860	
"	ぼかぼかランド美麻	26	720	△ 53	416	304	626	94	80	59	70	49	70	46	61	96	69	66	54	0	118,952	温泉
		25	773	93.1	455	318	681	92	76	72	66	57	69	41	60	94	52	68	55	63	0	
"	国営アルプスあづみの公園大町・松川地区	26	1,402	95	897	505	1,402	0	74	108	105	55	269	67	73	218	82	117	137	97	90,440	名所・旧跡
		25	1,307	107.3	836	471	1,307	0	86	83	46	64	264	64	100	241	86	164	76	33	83,560	
池田町	花とハーブの里	26	2,675	47	2,069	606	2,655	20	99	87	140	492	231	312	316	226	199	266	177	130	120,027	名所・旧跡
		25	2,628	101.8	2,004	624	2,616	12	89	100	134	440	268	312	298	230	186	240	188	143	108,954	
池田町	大 峰 高 原	26	759	246	518	241	759	0	0	0	1	1	29	10	18	19	28	430	216	7	3,582	高原・湖沼
		25	513	148.0	347	166	513	0	0	0	1	1	38	25	19	20	20	283	104	2	3,280	
"	池田町立美術館・あづみ野	26	456	8	290	166	456	0	16	8	31	32	56	33	38	102	35	52	34	19	12,491	名所・旧跡
		25	448	101.8	294	154	448	0	11	11	30	41	77	31	30	64	38	46	47	22	14,174	
松川村	安曇野すずむしの里	26	5,394	△ 191	3,383	2,011	5,291	103	299	216	422	386	626	432	514	758	544	546	431	220	462,699	名所・旧跡
		25	5,585	96.6	3,308	2,277	5,481	104	254	267	425	427	585	417	527	911	513	555	433	271	481,932	
白馬村	白 馬 山 麓	26	22,104	△ 1,857	8,531	13,573	6,019	16,085	3,352	2,764	2,835	752	933	687	1,450	4,645	1,616	747	172	2,151	12,255,200	高原・湖沼
		25	23,961	92.2	9,068	14,893	6,328	17,633	3,158	3,236	2,458	659	913	708	1,551	6,220	1,489	790	420	2,359	13,326,400	
"	白 馬 連 峰	26	353	△ 46	109	244	31	322	2	2	11	4	6	2	78	131	87	13	4	13	197,200	山岳
		25	399	88.5	118	281	35	364	2	2	9	4	3	2	78	190	75	18	4	12	222,400	

市町村名	観 光 地 名	年	観 光 地 利 用 者 延 数 ( 百 人 )																	観光消費額 (千円)	観光地 地類型	
			合 計	増減・ 26/25比(%)	県内・県外別		日帰り・宿泊別		月 別													
					県 内	県 外	日帰り	宿泊	1月	2月	3月	4月	5月	6月	7月	8月	9月	10月	11月			12月
小谷村	梅池高原	26	5,437	△ 370	2,017	3,420	2,203	3,234	1,321	1,031	1,036	129	46	103	153	395	324	232	20	647	3,376,030	高原・湖沼
		25	5,807	93.6	2,087	3,720	2,056	3,751	1,310	1,333	938	74	64	125	180	482	242	271	27	761	3,652,420	高原・湖沼
"	白馬乗鞍	26	1,195	108	444	751	134	1,061	196	143	127	63	31	30	129	133	105	100	35	103	747,530	高原・湖沼
		25	1,087	109.9	404	683	129	958	180	150	79	70	35	33	80	142	80	87	17	134	683,690	高原・湖沼
"	白馬コルチナ	26	2,597	△ 98	961	1,636	327	2,270	414	337	395	80	103	140	89	503	218	122	14	182	1,794,400	高原・湖沼
		25	2,695	96.4	997	1,698	327	2,368	404	413	378	75	98	167	92	539	196	122	15	196	1,869,270	高原・湖沼
"	小谷温泉	26	252	△ 6	102	150	47	205	6	3	6	8	26	24	34	41	26	55	13	10	161,740	温泉
		25	258	97.7	106	152	45	213	6	6	6	8	27	28	34	43	25	52	13	10	167,980	温泉
"	姫川温泉	26	60	△ 7	24	36	12	48	3	3	3	3	6	8	5	6	7	8	4	4	33,690	温泉
		25	67	89.6	28	39	16	51	3	3	6	3	9	3	5	8	8	8	4	4	36,970	温泉
北安曇地方事務所計		26	68,838	△ 3,759	30,245	38,593	38,171	30,667	8,436	6,232	6,370	3,451	5,803	3,329	5,063	11,373	6,371	5,494	2,441	4,475	30,953,414	
	25	72,597	94.8	31,194	41,403	39,468	33,129	8,239	7,421	5,730	3,349	5,493	3,498	5,399	13,856	6,120	5,884	2,617	4,991	33,137,757		
日本アルプス計		26	179,529	4,113	64,028	115,501	117,532	61,997	13,036	9,685	11,086	11,361	18,880	12,381	17,219	28,732	19,218	17,981	10,907	9,043	66,877,197	
	25	175,416	102.3	63,711	111,705	113,472	61,944	12,173	11,229	10,196	9,894	16,366	12,235	17,116	31,564	17,280	17,693	10,013	9,657	78,171,359		
長野市	善光寺	26	60,997	△ 4,321	30,721	30,276	46,311	14,686	5,294	4,518	2,636	4,914	8,146	3,777	3,925	8,368	4,236	4,195	8,080	2,908	27,274,084	名所・旧跡
		25	65,318	93.4	33,233	32,085	49,582	15,736	4,957	6,889	2,571	5,503	8,536	3,788	4,185	8,419	4,121	4,343	8,485	3,521	29,209,420	名所・旧跡
"	飯綱高原	26	8,925	△ 822	6,537	2,388	7,069	1,856	262	166	67	201	2,153	634	626	2,158	1,861	207	448	142	3,356,432	高原・湖沼
		25	9,747	91.6	7,053	2,694	7,763	1,984	240	178	51	339	2,036	1,034	557	3,221	1,305	257	431	98	3,640,070	高原・湖沼
"	松代	26	4,949	△ 457	1,217	3,732	3,613	1,336	167	125	217	591	467	272	342	476	407	1,259	435	191	2,331,427	名所・旧跡
		25	5,406	91.5	1,315	4,091	3,984	1,422	181	167	285	601	516	363	363	526	426	1,302	465	211	2,535,075	名所・旧跡
"	川中島	26	2,655	195	703	1,952	2,655	0	20	80	311	478	279	106	103	340	544	243	126	25	366,390	名所・旧跡
		25	2,460	107.9	648	1,812	2,460	0	19	109	279	479	267	90	82	232	429	296	160	18	339,480	名所・旧跡
"	篠ノ井	26	3,117	△ 604	2,494	623	3,117	0	46	25	194	389	690	195	200	385	387	317	254	35	367,806	名所・旧跡
		25	3,721	83.8	2,977	744	3,721	0	49	42	269	421	810	334	232	470	334	378	295	87	439,078	名所・旧跡
"	聖山高原	26	386	△ 11	230	156	292	94	17	13	22	30	42	40	54	49	40	35	29	15	115,709	高原・湖沼
		25	397	97.2	236	161	295	102	17	17	25	30	42	44	54	49	32	33	32	22	120,946	高原・湖沼
"	豊野	26	1,100	54	992	108	1,100	0	94	71	82	64	122	54	84	108	92	103	118	108	154,544	名所・旧跡
		25	1,046	105.2	942	104	1,046	0	83	72	73	61	113	30	98	112	109	116	69	110	147,320	名所・旧跡
"	戸隠高原	26	11,898	215	6,190	5,708	9,268	2,630	726	528	301	318	784	909	604	1,244	1,389	2,419	2,045	631	6,606,359	高原・湖沼
		25	11,683	101.8	6,060	5,623	8,925	2,758	702	619	286	431	738	1,147	645	1,476	1,273	2,347	1,348	671	6,549,969	高原・湖沼
"	鬼無里	26	785	△ 305	117	668	715	70	20	17	36	50	122	57	62	121	83	119	70	28	267,734	名所・旧跡
		25	1,090	0	152	938	1,000	90	22	22	37	68	317	97	74	131	73	137	81	31	373,346	名所・旧跡
"	信州新町	26	1,586	△ 37	1,113	473	1,498	88	80	67	97	104	159	111	104	396	128	127	134	79	436,204	名所・旧跡
		25	1,623	97.7	1,137	486	1,541	82	76	73	113	93	146	114	109	431	110	124	148	86	443,908	名所・旧跡
"	中条	26	500	20	350	150	412	88	24	17	33	40	60	40	47	71	52	52	44	20	124,068	名所・旧跡
		25	480	104.2	336	144	390	90	20	20	31	36	53	40	46	67	47	50	46	24	121,305	名所・旧跡
須坂市	峰の高原	26	1,822	△ 62	182	1,640	49	1,773	173	636	406	3	41	20	59	242	39	180	3	20	989,300	高原・湖沼
		25	1,884	96.7	186	1,698	50	1,834	152	659	515	3	49	23	64	203	44	149	3	20	1,105,572	高原・湖沼
"	仙仁温泉	26	520	△ 11	58	462	1	519	33	30	24	42	52	48	42	57	48	54	51	39	980,468	温泉
		25	531	97.9	59	472	3	528	30	36	36	42	48	48	42	51	49	54	52	43	1,040,405	温泉
"	臥竜公園	26	6,340	75	5,348	992	6,340	0	91	45	221	1,593	1,162	251	849	677	756	448	221	26	317,000	名所・旧跡
		25	6,265	101.2	5,271	994	6,265	0	42	39	229	1,663	1,242	305	803	600	556	414	298	74	209,745	名所・旧跡
"	須坂温泉	26	1,661	△ 61	669	992	1,395	266	172	127	171	161	155	102	108	140	113	129	134	149	234,823	温泉
		25	1,722	96.5	694	1,028	1,449	273	158	134	153	172	152	110	123	146	122	143	150	159	242,301	温泉
"	蔵の町並み	26	589	△ 194	182	407	589	0	25	25	106	59	57	44	35	47	36	73	70	12	81,979	名所・旧跡
		25	783	75.2	241	542	783	0	20	32	145	74	69	54	50	57	59	102	107	14	117,450	名所・旧跡
千曲市	おばすて田毎の月	26	457	0	164	293	457	0	7	7	15	35	48	41	70	70	69	39	31	25	22,393	名所・旧跡
		25	457	100.0	154	303	457	0	7	7	15	45	67	40	46	81	57	51	33	8	22,393	名所・旧跡

市町村名	観 光 地 名	年	観 光 地 利 用 者 延 数 ( 百 人 )																	観光消費額 (千円)	観光地 地 類 型	
			合 計	増減・ 26/25比(%)	県内・県外別		日帰り・宿泊別		月 別													
					県 内	県 外	日 帰 り	宿 泊	1月	2月	3月	4月	5月	6月	7月	8月	9月	10月	11月			12月
千曲市	武 水 別 神 社	26	970	△ 280	876	94	876	94	615	45	108	11	13	8	25	33	12	19	25	56	104,270	名所・ 旧 跡
		25	1,250	77.6	1,141	109	1,142	108	674	24	274	87	11	6	24	42	12	18	22	56	128,460	
"	千 曲 高 原	26	182	△ 35	160	22	96	86	0	0	0	3	27	21	55	55	12	8	1	0	30,170	高原・ 湖 沼
		25	217	83.9	143	74	79	138	0	0	0	3	30	25	64	66	21	7	1	0	44,660	
"	あ ん ず の 里	26	1,950	550	585	1,365	1,950	0	0	0	0	1,800	0	0	150	0	0	0	0	0	234,000	名所・ 旧 跡
		25	1,400	139.3	430	970	1,400	0	0	0	0	1,300	0	0	100	0	0	0	0	0	168,000	
"	科 野 の 里 歴 史 公 園	26	649	△ 225	408	241	649	0	16	9	20	64	109	56	47	45	36	52	185	10	123,310	名所・ 旧 跡
		25	874	74.3	448	426	874	0	15	14	23	114	194	80	49	63	47	84	174	17	166,060	
"	城 山 史 跡 公 園	26	137	△ 12	54	83	137	0	4	2	9	19	19	9	11	16	12	20	15	1	4,110	名所・ 旧 跡
		25	149	91.9	54	95	149	0	3	3	11	19	21	12	12	20	9	15	18	6	4,470	
"	戸 倉 上 山 田 温 泉	26	9,509	△ 876	4,452	5,057	1,456	8,053	902	732	913	661	693	648	677	1,059	682	816	918	808	6,959,480	温 泉
		25	10,385	91.6	5,289	5,096	2,266	8,119	877	853	891	790	770	711	724	1,120	770	901	1,021	957	7,486,880	
"	さ ら し な の 里	26	90	19	64	26	90	0	2	1	5	5	13	4	4	7	4	40	4	1	6,300	名所・ 旧 跡
		25	71	126.8	53	18	71	0	1	2	4	6	5	4	3	6	4	30	4	2	4,970	
坂 城 町	ア ュ の 里	26	82	△ 1	34	48	82	0	0	0	0	2	5	21	24	25	5	0	0	0	28,300	名所・ 旧 跡
		25	83	98.8	34	49	83	0	0	0	2	5	22	24	25	5	0	0	0	0	28,600	
小 布 施 町	北 齋 館	26	1,270	△ 350	382	888	1,270	0	41	20	47	34	143	145	122	178	167	228	145	0	63,500	名所・ 旧 跡
		25	1,620	78.4	506	1,114	1,620	0	41	47	67	95	173	144	169	216	168	263	196	41	81,000	
"	フ ロー ラ ル ガ ー デ ン お ぶ せ	26	200	△ 49	139	61	200	0	9	0	2	14	41	52	19	15	24	18	6	0	6,000	名所・ 旧 跡
		25	249	80.3	169	80	249	0	15	2	14	20	51	55	20	17	18	27	10	0	7,470	
高 山 村	信 州 高 山 温 泉 郷	26	5,059	△ 124	2,723	2,336	3,431	1,628	347	307	355	709	302	186	457	658	355	779	417	187	1,906,600	温 泉
		25	5,183	97.6	2,800	2,383	3,563	1,620	321	375	357	713	299	188	469	621	373	826	420	221	1,923,580	
信 濃 町	野 尻 湖 一 茶 遺 跡	26	3,547	△ 140	2,128	1,419	2,471	1,076	47	27	21	323	540	271	476	920	512	258	82	70	1,328,116	高原・ 湖 沼
		25	3,687	96.2	2,213	1,474	2,609	1,078	39	27	27	262	492	263	552	1,025	584	265	85	66	1,370,792	
"	黒 姫 高 原	26	2,892	△ 100	1,736	1,156	1,358	1,534	361	202	177	44	429	195	200	489	426	90	46	233	1,265,610	高原・ 湖 沼
		25	2,992	96.7	1,797	1,195	1,442	1,550	388	285	193	44	372	191	222	478	412	95	71	241	1,314,220	
"	タ ン グ ラ ム 斑 尾	26	2,444	△ 77	1,465	979	890	1,554	385	351	354	86	124	112	184	200	184	132	72	260	1,898,570	高原・ 湖 沼
		25	2,521	96.9	1,512	1,009	1,030	1,491	465	443	340	53	97	62	174	232	171	132	74	278	1,934,605	
飯 綱 町	飯 綱 東 高 原	26	2,801	△ 255	2,242	559	2,535	266	462	300	220	105	265	134	207	432	236	157	123	160	1,053,500	高原・ 湖 沼
		25	3,056	91.7	2,141	915	2,764	292	449	348	199	123	288	182	249	549	205	170	131	163	1,149,900	
"	サ ン ク ゼ ー ル	26	1,174	△ 88	938	236	1,174	0	31	28	50	88	159	106	143	225	161	79	83	21	363,940	名所・ 旧 跡
		25	1,262	93.0	883	379	1,262	0	23	39	49	86	158	134	132	217	136	122	115	51	391,220	
小 川 村	大 洞 高 原	26	73	△ 264	42	31	29	44	1	2	5	5	7	7	5	14	12	8	6	1	51,312	高原・ 湖 沼
		25	337	21.7	103	234	103	234	5	6	8	10	21	17	34	171	23	16	15	11	196,826	
長 野 地 方 事 務 所 計		26	141,316	△ 8,633	75,695	65,621	103,575	37,741	10,474	8,523	7,225	13,045	17,428	8,676	10,120	19,320	13,120	12,703	14,421	6,261	59,453,808	
		25	149,949	94.2	80,410	69,539	110,420	39,529	10,091	11,583	7,570	13,788	18,188	9,857	10,494	21,140	12,104	13,267	14,560	7,307	63,059,496	
中 野 市	東 山 公 園	26	107	△ 6	107	0	107	0	4	3	8	20	9	14	8	10	8	11	8	4	11,770	名所・ 旧 跡
		25	113	94.7	79	34	113	0	4	5	9	20	9	14	10	9	7	12	9	5	12,430	
"	晋 平 の 里	26	929	△ 191	857	72	901	28	78	50	79	67	87	93	67	98	75	74	97	64	142,150	温 泉
		25	1,120	82.9	1,049	71	1,092	28	126	72	98	90	111	149	74	83	72	100	76	69	170,800	
"	浜 津 ヶ 池 公 園 及 び 壁 田 城 山 公 園	26	1,546	△ 58	1,346	200	1,546	0	34	30	51	140	244	156	164	216	177	184	118	32	170,060	名所・ 旧 跡
		25	1,604	96.4	1,394	210	1,604	0	30	31	55	134	226	186	171	232	175	186	128	50	176,440	
"	高 社 山 ・ 高 社 山 麓	26	96	0	96	0	96	0	0	0	0	52	9	25	2	4	2	1	0	1	10,560	山 岳
		25	96	100.0	96	0	96	0	0	0	0	52	9	25	2	4	2	1	0	1	10,560	
"	牧 ノ 入 高 原	26	223	0	146	77	172	51	0	0	0	1	1	12	66	95	44	2	1	1	107,900	高原・ 湖 沼
		25	223	100.0	146	77	172	51	0	0	0	1	1	12	66	95	44	2	1	1	107,900	
"	一 本 木 公 園	26	932	△ 209	743	189	932	0	3	3	6	31	53	630	36	31	31	72	32	4	165,700	名所・ 旧 跡
		25	1,141	81.7	844	297	1,141	0	3	3	6	31	53	834	37	32	33	72	33	4	125,510	

市町村名	観 光 地 名	年	観 光 地 利 用 者 延 数 ( 百 人 )																	観光消費額 (千円)	観光 地 類型	
			合 計	増減・ 26/25比(%)	県内・県外別		日帰り・宿泊別		月 別													
					県 内	県 外	日帰り	宿泊	1月	2月	3月	4月	5月	6月	7月	8月	9月	10月	11月			12月
中野市	斑尾高原	26	560	△ 41	511	49	534	26	57	41	29	38	61	43	44	73	48	46	45	35	86,600	高原・湖沼
		25	601	93.2	550	51	569	32	52	52	54	40	59	46	45	86	49	45	43	30	93,350	
"	高野辰之記念館及びふるさと遊歩道	26	136	8	136	0	136	0	2	2	3	8	18	17	16	13	15	24	16	2	4,080	名所・旧跡
		25	128	106.3	128	0	128	0	2	2	3	9	20	15	12	11	11	24	17	2	3,840	
"	温泉公園	26	674	△ 41	631	43	674	0	71	53	72	57	72	26	44	60	56	61	60	42	101,100	温泉
		25	715	94.3	672	43	715	0	68	66	75	52	59	51	49	60	55	50	65	65	107,250	
飯山市	飯山	26	1,081	17	885	196	887	194	10	427	8	105	99	62	34	44	26	238	17	11	360,190	名所・旧跡
		25	1,064	101.6	880	184	880	184	8	463	10	120	108	57	36	43	21	172	15	11	353,240	
"	斑尾高原	26	6,495	△ 104	553	5,942	501	5,994	907	1,313	1,268	37	83	41	68	1,984	126	152	98	418	4,290,210	高原・湖沼
		25	6,599	98.4	577	6,022	519	6,080	839	1,485	1,108	39	86	43	72	2,124	141	157	101	404	4,359,520	
"	信濃平	26	75	△ 86	65	10	75	0	0	75	0	0	0	0	0	0	0	0	0	0	7,500	高原・湖沼
		25	161	46.6	113	48	112	49	4	108	3	4	3	3	3	7	7	13	3	3	43,050	
"	戸狩温泉	26	2,830	△ 235	859	1,971	486	2,344	467	520	214	32	366	175	253	239	247	57	208	52	2,161,178	高原・湖沼
		25	3,065	92.3	958	2,107	551	2,514	442	586	179	37	366	244	341	249	209	81	259	72	2,275,128	
"	北竜湖	26	258	68	32	226	10	248	15	16	7	44	48	68	13	17	7	11	5	7	313,596	高原・湖沼
		25	190	135.8	46	144	12	178	12	18	9	18	36	37	13	17	7	11	5	7	206,525	
"	いいやま湯滝温泉	26	582	△ 34	406	176	582	0	60	46	60	41	59	40	37	73	40	44	47	35	87,705	温泉
		25	616	94.5	428	188	616	0	59	49	49	45	61	50	39	81	46	45	44	48	86,284	
"	なべくら高原	26	275	25	124	151	157	118	25	21	38	17	14	15	30	47	17	26	17	8	54,750	高原・湖沼
		25	250	110.0	119	131	133	117	21	16	14	12	19	19	26	46	20	29	17	11	51,800	
"	菜の花公園	26	402	△ 171	280	122	402	0	0	0	0	65	337	0	0	0	0	0	0	0	20,100	名所・旧跡
		25	573	70.2	458	115	573	0	0	0	103	470	0	0	0	0	0	0	0	0	28,650	
山ノ内町	湯田中渋温泉郷	26	12,177	△ 386	3,240	8,937	1,359	10,818	684	823	708	829	1,109	736	541	2,241	903	1,396	978	1,229	7,363,810	温泉
		25	12,563	96.9	3,342	9,221	1,407	11,156	639	884	715	878	1,242	733	557	2,333	921	1,425	996	1,240	7,597,060	
"	志賀高原	26	23,639	△ 825	2,418	21,221	5,256	18,383	3,500	2,791	3,053	624	643	356	1,594	5,416	1,787	1,365	334	2,176	13,250,040	高原・湖沼
		25	24,464	96.6	2,504	21,960	5,429	19,035	3,426	3,375	2,811	625	641	377	1,670	5,671	1,871	1,430	350	2,217	13,699,810	
"	北志賀高原	26	10,118	226	1,976	8,142	2,347	7,771	1,733	1,718	979	493	288	186	1,052	1,949	593	396	136	595	4,363,110	高原・湖沼
		25	9,892	102.3	1,940	7,952	2,182	7,710	1,640	1,987	864	247	214	190	1,053	1,998	598	400	132	569	4,275,700	
木島平村	木島平	26	1,096	△ 162	365	731	566	530	312	252	182	50	22	18	43	98	25	34	26	34	574,500	高原・湖沼
		25	1,258	87.1	511	747	660	598	327	302	149	58	60	33	57	120	42	40	30	40	658,900	
"	カヤの平高原	26	347	△ 116	114	233	303	44	0	0	0	0	0	51	61	95	59	77	4	0	15,130	高原・湖沼
		25	463	74.9	283	180	427	36	0	0	0	0	0	53	79	148	52	125	6	0	14,170	
"	馬曲温泉	26	890	△ 71	393	497	856	34	74	53	61	59	113	64	72	120	84	77	68	45	59,180	温泉
		25	961	92.6	596	365	931	30	76	63	72	66	120	77	77	120	84	82	74	50	62,760	
野沢温泉村	野沢温泉	26	6,876	161	1,995	4,881	1,466	5,410	1,379	1,090	1,115	253	192	55	294	599	152	525	390	832	4,269,440	温泉
		25	6,715	102.4	1,961	4,754	1,442	5,273	1,327	1,176	929	220	160	54	285	630	160	552	382	840	4,165,150	
栄村	苗場山・鳥甲山	26	85	△ 3	34	51	27	58	0	0	0	0	0	5	22	16	20	21	1	0	55,090	山岳
		25	88	96.6	28	60	26	62	0	0	0	0	0	6	23	22	14	22	1	0	56,600	
"	秋山郷	26	343	△ 26	136	207	133	210	3	3	4	7	33	32	41	58	50	83	26	3	145,950	高原・湖沼
		25	369	93.0	128	241	139	230	3	3	4	10	37	37	43	84	40	77	28	3	158,850	
"	千曲川沿線	26	862	△ 93	340	522	744	118	104	86	85	49	71	63	62	86	53	72	61	70	250,400	高原・湖沼
		25	955	90.3	333	622	825	130	103	94	90	54	80	74	67	85	73	82	64	89	275,750	
北信地方事務所計		26	73,634	△ 2,353	18,788	54,846	21,255	52,379	9,522	9,416	8,030	3,119	4,031	2,983	4,664	13,682	4,645	5,049	2,793	5,700	38,441,799	
		25	75,987	96.9	20,163	55,824	22,494	53,493	9,211	10,840	7,306	2,965	4,250	3,419	4,907	14,390	4,754	5,235	2,879	5,831	39,177,027	
北信濃計		26	214,950	△ 10,986	94,483	120,467	124,830	90,120	19,996	17,939	15,255	16,164	21,459	11,659	14,784	33,002	17,765	17,752	17,214	11,961	97,895,607	
		25	225,936	95.1	100,573	125,363	132,914	93,022	19,302	22,423	14,876	16,753	22,438	13,276	15,401	35,530	16,858	18,502	17,439	13,138	102,236,523	
長野県計		26	841,832	△ 13,700	295,803	546,029	558,360	283,472	64,213	44,476	47,276	56,522	78,607	54,830	90,991	153,895	85,705	72,138	54,972	38,207	297,387,749	
		25	855,532	98.4	302,523	553,009	571,141	284,391	61,828	54,963	45,207	57,048	77,174	56,619	92,996	160,855	81,371	72,743	54,189	40,539	314,832,312	

6 広域別（地方事務所別）統計資料（年次推移）

（上段：延利用者数(百人)、下段：対平成11年又は新規年比(%)）

市町村名	観光地名	観光地延利用者数の推移																備考
		11年	12年	13年	14年	15年	16年	17年	18年	19年	20年	21年	22年	23年	24年	25年	26年	
小諸市	浅間山	148 100.0	155 104.7	384 259.5	316 213.5	260 175.7	241 162.8	172 116.2	264 178.4	446 301.4	292 197.3	201 135.8	523 353.4	600 405.4	677 457.4	749 506.1	693 468.2	
	高峰高原	4,676 100.0	4,714 100.8	5,254 112.4	6,649 142.2	5,700 121.9	5,358 114.6	4,592 98.2	4,350 93.0	4,390 93.9	4,489 96.0	5,507 117.8	5,500 117.6	5,395 115.4	6,404 137.0	6,098 130.4	6,122 130.9	
〃	懐古園	7,833 100.0	7,472 95.4	7,628 97.4	8,054 102.8	7,234 92.4	6,778 86.5	6,856 87.5	6,701 85.5	6,754 86.2	6,650 84.9	6,476 82.7	6,449 82.3	5,798 74.0	6,242 79.7	5,880 75.1	5,660 72.3	
〃	布引観音	867 100.0	857 98.8	805 92.8	1,015 117.1	3,372 388.9	3,423 394.8	3,418 394.2	3,413 393.7	3,378 389.6	3,359 387.4	3,697 426.4	3,679 424.3	3,615 417.0	3,787 436.8	3,683 424.8	3,733 430.6	
〃	菱野薬師温泉	892 100.0	810 90.8	850 95.3	829 92.9	787 88.2	699 78.4	700 78.5	624 70.0	572 64.1	539 60.4	510 57.2	483 54.1	508 57.0	512 57.4	562 63.0	527 59.1	
〃	飯綱山公園	- -	- -	1,775 100.0	1,667 93.9	1,757 104.3	1,852 110.5	1,962 118.1	2,097 105.4	1,870 105.4	1,647 99.7	1,770 99.7	1,695 100.4	1,782 109.9	1,951 109.9	1,869 105.3	1,867 105.2	平成13年から新規
佐久市	美笹高原	- -	- -	- -	1,093 100.0	1,056 96.6	1,043 95.4	927 84.8	841 76.9	865 79.1	813 74.4	842 77.0	803 73.5	716 65.5	772 70.6	802 73.4	780 71.4	平成14年から「美笹湖」と「洞源湖貞祥寺」を合併し新規
	佐久平	- -	- -	- -	4,064 100.0	4,244 104.4	4,061 99.9	4,044 99.5	4,043 99.5	4,582 112.7	4,373 107.6	4,297 105.7	4,224 103.9	4,432 109.1	4,079 100.4	4,303 105.9	4,435 109.1	平成14年から「佐久高原」と「鼻顔稲荷神社・仙祿湖」を合併し新規
〃	美笹湖	345 100.0	331 95.9	332 96.2	- -	- -	- -	- -	- -	- -	- -	- -	- -	- -	- -	- -	- -	平成14年から「美笹高原」に含める
〃	佐久高原	2,262 100.0	2,243 99.2	2,472 109.3	- -	- -	- -	- -	- -	- -	- -	- -	- -	- -	- -	- -	- -	平成14年から「佐久平」に含める
〃	洞源湖貞祥寺	1,109 100.0	874 78.8	726 65.5	- -	- -	- -	- -	- -	- -	- -	- -	- -	- -	- -	- -	- -	平成14年から「美笹高原」に含める
〃	佐久高原内山峡	1,670 100.0	1,748 104.7	1,593 95.4	1,758 105.3	1,725 103.3	2,052 122.9	2,025 121.3	1,844 110.4	1,662 99.5	1,861 111.4	2,120 126.9	1,620 97.0	1,656 99.2	1,019 61.0	978 58.6	946 56.6	平成14年名称を「内山峡」から「佐久高原内山峡」に変更
〃	鼻顔稲荷神社 仙祿湖	1,459 100.0	1,515 103.8	1,692 116.0	- -	- -	- -	- -	- -	- -	- -	- -	- -	- -	- -	- -	- -	平成14年から「佐久平」に含める
〃	平尾山公園	4,132 100.0	4,103 99.3	4,541 109.9	4,298 104.0	4,121 99.7	4,316 104.5	5,280 127.8	5,429 131.4	5,031 121.8	4,978 120.5	5,641 136.5	5,656 136.9	5,347 129.4	5,349 129.5	5,345 129.4	4,802 116.2	平成7年から新規
〃	田口峠狭岩峠	170 100.0	169 99.4	167 98.2	168 98.8	163 95.9	170 100.0	173 101.8	170 100.0	170 100.0	168 98.8	- -	- -	- -	- -	- -	- -	平成21年取消し
〃	龍岡城跡五稜 郭稲荷山公園	948 100.0	975 102.8	951 100.3	959 101.2	959 101.2	960 101.3	1,000 105.5	1,081 114.0	1,156 121.9	1,168 123.2	957 100.9	1,116 117.7	843 88.9	970 102.3	1,154 121.7	1,017 107.3	
〃	大春原峠 春日溪	629 100.0	619 98.4	617 98.1	556 88.4	559 88.9	559 88.9	530 84.3	530 84.3	530 84.3	530 84.3	- -	- -	- -	- -	- -	- -	平成21年取消し
〃	春日温泉	1,540 100.0	1,414 91.8	1,527 99.2	1,688 109.6	1,287 83.6	1,269 82.4	1,214 78.8	1,187 77.1	1,182 76.8	1,182 76.8	1,180 76.6	1,143 74.2	1,285 83.4	1,365 88.6	1,409 91.5	1,507 97.9	
〃	望月高原	1,407 100.0	1,338 95.1	1,072 76.2	973 69.2	1,052 74.8	1,084 77.0	1,019 72.4	1,036 73.6	1,088 77.3	1,164 82.7	1,141 81.1	1,011 71.9	1,072 76.2	1,037 73.7	1,134 80.6	1,027 73.0	
〃	中山道望月宿	797 100.0	838 105.1	789 99.0	773 97.0	755 94.7	738 92.6	702 88.1	683 85.7	673 84.4	678 85.1	674 84.6	650 81.6	669 83.9	655 82.2	640 80.3	629 78.9	
佐久穂町	十石峠・ 古谷溪谷	256 100.0	238 93.0	224 87.5	219 85.5	174 68.0	170 66.4	232 90.6	217 84.8	318 124.2	263 102.7	241 94.1	215 84.0	160 62.5	130 50.8	49 19.1	152 59.4	
	八千穂高原	1,870 100.0	1,936 103.5	1,845 98.7	1,917 102.5	2,076 111.0	1,942 103.9	1,985 106.1	1,912 102.2	1,846 98.7	1,770 94.7	1,685 90.1	1,724 92.2	1,753 93.7	1,787 95.6	1,962 104.9	1,743 93.2	
〃	双子池	27 100.0	27 100.0	28 103.7	20 74.1	13 48.1	13 48.1	13 48.1	12 44.4	17 63.0	- -	- -	- -	- -	- -	- -	- -	平成20年取消し
〃	八千穂の里	142 100.0	119 83.8	110 77.5	104 73.2	88 62.0	87 61.3	70 49.3	75 52.8	77 54.2	71 50.0	63 44.4	61 43.0	52 36.6	49 34.5	54 38.0	56 39.4	
小海町	松原湖	2,253 100.0	2,337 103.7	2,286 101.5	2,168 96.2	2,115 93.9	1,940 86.1	1,903 84.5	1,847 82.0	1,791 79.5	1,760 78.1	1,719 76.3	1,681 74.6	1,657 73.5	1,641 72.8	1,599 71.0	1,620 71.9	
	八ヶ岳	539 100.0	551 102.2	546 101.3	551 102.2	526 97.6	516 95.7	498 92.4	479 88.9	466 86.5	455 84.4	446 82.7	438 81.3	449 83.3	430 79.8	427 79.2	431 80.0	

(上段:延利用者数(百人)、下段:対平成11年又は新規年比(%))

市町村名	観 光 地 名	観 光 地 延 利 用 者 数 の 推 移																備 考
		11年	12年	13年	14年	15年	16年	17年	18年	19年	20年	21年	22年	23年	24年	25年	26年	
川上村	川上郷	2,689 100.0	2,575 95.8	2,504 93.1	2,271 84.5	2,502 93.0	2,538 94.4	2,501 93.0	2,413 89.7	2,427 90.3	2,359 87.7	2,372 88.2	2,358 87.7	2,316 86.1	2,324 86.4	2,289 85.1	2,138 79.5	
南牧村	野辺山高原	3,086 100.0	2,815 91.2	2,755 89.3	2,694 87.3	2,653 86.0	2,619 84.9	2,604 84.4	2,588 83.9	2,563 83.1	2,506 81.2	2,489 80.7	2,457 79.6	2,356 76.3	2,384 77.3	2,427 78.6	2,402 77.8	
"	八ヶ岳	204 100.0	203 99.5	198 97.1	198 97.1	198 97.1	198 97.1	198 97.1	198 97.1	198 97.1	200 98.0	200 98.0	202 99.0	202 99.0	202 99.0	202 99.0	204 100.0	
"	海ノ口温泉	600 100.0	558 93.0	551 91.8	543 90.5	535 89.2	526 87.7	515 85.8	496 82.7	365 60.8	358 59.7	353 58.8	353 58.8	326 54.3	338 56.3	342 57.0	338 56.3	
南相木村	立原高原	373 100.0	350 93.8	338 90.6	335 89.8	118 31.6	130 34.9	171 45.8	166 44.5	204 54.7	190 50.9	193 51.7	181 48.5	175 46.9	172 46.1	183 49.1	181 48.5	
"	南相木の湯	-	-	-	-	-	-	-	-	-	781 100.0	811 103.8	752 96.3	723 92.6	700 89.6	705 90.3	622 79.6	平成20年から新規
北相木村	三滝山の森	159 100.0	159 100.0	170 106.9	160 100.6	149 93.7	159 100.0	159 100.0	157 98.7	141 88.7	148 93.1	142 89.3	135 84.9	135 84.9	140 88.1	130 81.8	151 95.0	
軽井沢町	軽井沢高原	78,575 100.0	79,799 101.6	81,278 103.4	80,509 102.5	76,352 97.2	77,718 98.9	77,365 98.5	78,197 99.5	79,151 100.7	76,910 97.9	76,303 97.1	77,589 98.7	77,008 98.0	77,963 99.2	79,464 101.1	82,769 105.3	
御代田町	浅間高原	1,847 100.0	2,050 111.0	2,676 144.9	2,416 130.8	2,559 138.5	2,820 152.7	2,883 156.1	3,269 177.0	3,367 182.3	3,183 172.3	3,080 166.8	3,300 178.7	3,060 165.7	2,230 120.7	1,736 94.0	1,787 96.8	平成10年名称を「西軽井沢高原」から「浅間高原」に変更
立科町	蓼科牧場	6,807 100.0	6,488 95.3	6,203 91.1	6,449 94.7	6,144 90.3	6,044 88.8	6,645 97.6	6,762 99.3	6,935 101.9	6,045 88.8	5,847 85.9	6,258 91.9	6,697 98.4	6,941 102.0	7,208 105.9	7,151 105.1	
"	蓼科山	589 100.0	591 100.3	574 97.5	559 94.9	533 90.5	456 77.4	436 74.0	419 71.1	378 64.2	393 66.7	393 66.7	405 68.8	410 69.6	412 69.9	441 74.9	420 71.3	
"	東白樺湖	13,184 100.0	13,680 103.8	13,453 102.0	14,194 107.7	14,342 108.8	14,176 107.5	13,544 102.7	12,133 92.0	11,316 85.8	10,264 77.9	9,678 73.4	9,588 72.7	10,040 76.2	10,604 80.4	11,207 85.0	11,734 89.0	
"	笠取峠松並木	115 100.0	115 100.0	115 100.0	115 100.0	115 100.0	114 99.1	116 100.9	113 98.3	115 100.0	115 100.0	114 99.1	115 100.0	99 86.1	101 87.8	101 87.8	111 96.5	
<b>佐久地方事務所計</b>		<b>145,095 100.0</b>	<b>145,661 100.4</b>	<b>150,151 103.5</b>	<b>151,285 104.3</b>	<b>147,258 101.5</b>	<b>146,769 101.2</b>	<b>146,452 100.9</b>	<b>145,746 100.4</b>	<b>146,024 100.6</b>	<b>141,662 97.6</b>	<b>141,142 97.3</b>	<b>142,364 98.1</b>	<b>141,336 97.4</b>	<b>143,367 98.8</b>	<b>145,132 100.0</b>	<b>147,755 101.8</b>	
上田市	信濃国分寺	1,322 100.0	1,698 128.4	1,764 133.4	1,582 119.7	1,551 117.3	1,719 130.0	1,706 129.0	1,658 125.4	1,779 134.6	1,517 114.8	1,672 126.5	1,200 90.8	1,219 92.2	1,456 110.1	1,436 108.6	1,176 89.0	
"	上田城跡	5,794 100.0	5,338 92.1	4,934 85.2	4,723 81.5	5,015 86.6	4,958 85.6	6,091 105.1	7,395 127.6	9,459 163.3	9,586 165.4	14,232 245.6	15,647 270.1	14,244 245.8	15,315 264.3	13,998 241.6	15,600 269.2	
"	信州の鎌倉・塩田	4,398 100.0	4,507 102.5	4,594 104.5	4,606 104.7	4,749 108.0	4,154 94.5	4,336 98.6	4,161 94.6	4,226 96.1	3,967 90.2	4,069 92.5	3,852 87.6	3,672 83.5	4,191 95.3	3,991 90.7	3,540 80.5	
"	別所温泉	9,005 100.0	9,319 103.5	9,495 105.4	9,542 106.0	9,881 109.7	8,872 98.5	9,154 101.7	8,761 97.3	8,902 98.9	8,310 92.3	8,751 97.2	8,297 92.1	7,797 86.6	9,056 100.6	8,545 94.9	8,493 94.3	
"	丸子温泉郷	4,860 100.0	5,382 110.7	5,200 107.0	5,066 104.2	5,102 105.0	4,835 99.5	4,697 96.6	4,188 86.2	4,019 82.7	4,010 82.5	3,950 81.3	4,058 83.5	4,205 86.5	4,740 97.5	4,285 88.2	3,833 78.9	
"	信州国際音楽村	-	730 100.0	695 95.2	651 89.2	544 74.5	510 69.9	431 59.0	462 63.3	590 80.8	626 85.8	647 88.6	574 78.6	571 78.2	610 83.6	660 90.4	564 77.3	平成12年から新規
"	菅平高原	11,832 100.0	11,625 98.3	11,348 95.9	11,384 96.2	11,552 97.6	11,019 93.1	10,835 91.6	10,861 91.8	10,853 91.7	10,812 91.4	10,344 87.4	10,460 88.4	10,305 87.1	10,759 90.9	10,877 91.9	10,684 90.3	
"	角間温泉	324 100.0	322 99.4	302 93.2	300 92.6	305 94.1	292 90.1	288 88.9	285 88.0	310 95.7	300 92.6	310 95.7	315 97.2	314 96.9	314 96.9	309 95.4	292 90.1	
"	美ヶ原高原	4,765 100.0	4,768 100.1	4,475 93.9	5,378 112.9	4,322 90.7	3,634 76.3	3,544 74.4	3,115 65.4	3,113 65.3	3,015 63.3	3,033 63.7	3,001 63.0	3,092 64.9	3,085 64.7	2,830 59.4	2,721 57.1	平成10年名称を「東美ヶ原高原」から「美ヶ原高原」に変更
"	真田氏ゆかりの地	-	-	-	-	-	-	-	-	-	521 100.0	627 120.3	644 123.6	548 105.2	633 121.5	562 107.9	618 118.6	平成20年から新規
東御市	芸術むら公園	896 100.0	895 99.9	1,122 125.2	1,003 111.9	1,035 115.5	1,035 115.5	1,012 112.9	1,039 116.0	1,027 114.6	968 108.0	959 107.0	894 99.8	932 104.0	917 102.3	867 96.8	847 94.5	平成7年から新規
"	湯の丸高原	6,711 100.0	7,239 107.9	7,482 111.5	7,210 107.4	6,753 100.6	6,628 98.8	6,421 95.7	6,051 90.2	6,028 89.8	5,314 79.2	5,726 85.3	5,239 78.1	5,586 83.2	5,660 84.3	5,904 88.0	5,716 85.2	
"	海野宿	2,169 100.0	2,200 101.4	2,253 103.9	2,239 103.2	2,301 106.1	2,354 108.5	2,343 108.0	2,370 109.3	2,348 108.3	2,324 107.1	2,306 106.3	2,282 105.2	2,215 102.1	2,094 96.5	2,028 93.5	1,944 89.6	
長和町	北白樺高原	3,231 100.0	3,006 93.0	2,744 84.9	3,006 93.0	3,028 93.7	2,836 87.8	2,849 88.2	2,779 86.0	2,769 85.7	2,890 89.4	2,861 88.5	2,796 86.5	2,573 79.6	2,548 78.9	2,546 78.8	2,446 75.7	



(上段:延利用者数(百人)、下段:対平成11年又は新規年比(%))

市町村名	観 光 地 名	観 光 地 延 利 用 者 数 の 推 移																備 考
		11年	12年	13年	14年	15年	16年	17年	18年	19年	20年	21年	22年	23年	24年	25年	26年	
長和町	中山道笠取峠	110 100.0	110 100.0	111 100.9	111 100.9	117 106.4	121 110.0	122 110.9	112 101.8	115 104.5	105 95.5	101 91.8	103 93.6	95 86.4	100 90.9	101 91.8	101 91.8	
"	美ヶ原高原	4,123 100.0	4,089 99.2	4,080 99.0	6,486 157.3	4,476 108.6	5,013 121.6	4,973 120.6	3,931 95.3	4,039 98.0	3,957 96.0	3,759 91.2	3,822 92.7	3,829 92.9	3,839 93.1	3,915 95.0	2,588 62.8	
青木村	田沢温泉	658 100.0	586 89.1	537 81.6	494 75.1	428 65.0	374 56.8	374 56.8	327 49.7	322 48.9	299 45.4	299 45.4	259 39.4	240 36.5	226 34.3	224 34.0	223 33.9	
"	沓掛温泉	121 100.0	112 92.6	111 91.7	107 88.4	99 81.8	83 68.6	100 82.6	87 71.9	85 70.2	83 68.6	83 68.6	75 62.0	62 51.2	70 57.9	59 48.8	55 45.5	
<b>上小地方事務所計</b>		<b>59,423 100.0</b>	<b>61,031 102.7</b>	<b>60,125 101.2</b>	<b>62,885 105.8</b>	<b>60,223 101.3</b>	<b>58,437 98.3</b>	<b>59,276 99.8</b>	<b>57,582 96.9</b>	<b>59,984 100.9</b>	<b>58,604 98.6</b>	<b>63,729 107.2</b>	<b>63,518 106.9</b>	<b>61,499 103.5</b>	<b>65,613 110.4</b>	<b>63,137 106.3</b>	<b>61,441 103.4</b>	
<b>東 信 州 計</b>		<b>204,518 100.0</b>	<b>206,692 101.1</b>	<b>210,276 102.8</b>	<b>214,170 104.7</b>	<b>207,481 101.4</b>	<b>205,206 100.3</b>	<b>205,728 100.6</b>	<b>203,328 99.4</b>	<b>206,008 100.7</b>	<b>200,266 97.9</b>	<b>204,871 100.2</b>	<b>205,882 100.7</b>	<b>202,835 99.2</b>	<b>208,980 102.2</b>	<b>208,269 101.8</b>	<b>209,196 102.3</b>	
岡谷市	塩嶺御野立園公	3,079 100.0	2,912 94.6	2,787 90.5	2,754 89.4	2,693 87.5	2,599 84.4	2,583 83.9	2,454 79.7	3,015 97.9	3,071 99.7	3,168 102.9	3,480 113.0	3,305 107.3	3,336 108.3	3,334 108.3	3,335 108.3	
"	高ボッチ・鉢伏	-	-	-	-	-	-	-	-	-	-	-	-	-	-	-	-	平成7年取消し
"	鳥居平 やまびこ公園	1,911 100.0	1,897 99.3	1,857 97.2	1,876 98.2	1,687 88.3	1,677 87.8	1,773 92.8	1,367 71.5	1,311 68.6	1,330 69.6	1,461 76.5	1,026 53.7	1,009 52.8	1,297 67.9	1,414 74.0	1,322 69.2	
諏訪市	上諏訪温泉湖	40,377 100.0	41,693 103.3	42,139 104.4	42,466 105.2	44,401 110.0	43,928 108.8	44,329 109.8	42,130 104.3	49,032 121.4	42,178 104.5	40,449 100.2	40,639 100.6	40,250 99.7	39,871 98.7	39,449 98.3	38,864 96.3	
"	諏訪大社	8,051 100.0	7,359 91.4	6,699 83.2	5,921 73.5	5,630 69.9	9,362 116.3	4,682 58.2	5,429 67.4	5,939 73.8	5,099 63.3	4,753 59.0	5,972 74.2	5,193 64.5	5,500 68.3	5,185 64.4	5,494 68.2	
"	霧ヶ峰高原	17,850 100.0	18,086 101.3	17,779 99.6	35,455 198.6	32,734 183.4	32,421 181.6	32,403 181.5	30,520 171.0	32,534 182.3	27,667 155.0	26,298 147.3	25,699 144.0	25,274 141.6	24,327 136.3	24,244 135.8	23,005 128.9	
茅野市	蓼科	19,262 100.0	19,072 99.0	18,613 96.6	18,364 95.3	18,052 93.7	17,366 90.2	16,682 86.6	15,843 82.3	15,391 79.9	14,348 74.5	13,297 69.0	13,331 69.2	13,272 68.9	13,900 72.2	14,587 75.7	14,368 74.6	平成8年名称を「蓼科高原」から「蓼科」に変更
"	白樺湖	12,189 100.0	12,361 101.4	12,041 98.8	12,292 100.8	11,660 95.7	11,591 95.1	11,050 90.7	9,960 81.7	9,365 76.8	8,876 72.8	7,829 64.2	7,886 64.7	7,620 62.5	7,487 61.4	7,735 63.5	7,809 64.1	
"	奥蓼科温泉	1,699 100.0	1,681 98.9	1,654 97.4	1,638 96.4	1,611 94.8	1,570 92.4	1,504 88.5	1,208 71.1	1,114 65.6	1,066 62.7	984 57.9	984 57.9	945 55.6	923 54.3	934 55.0	905 53.3	
"	八ヶ岳	2,638 100.0	2,572 97.5	2,545 96.5	2,453 93.0	2,419 91.7	2,376 90.1	2,380 90.2	2,406 91.2	2,053 77.8	1,618 61.3	1,644 62.3	1,694 64.2	1,696 64.3	1,780 67.5	1,853 70.2	1,834 69.5	
"	車山高原	8,541 100.0	8,328 97.5	8,222 96.3	8,327 97.5	8,109 94.9	8,029 94.0	7,909 92.6	7,483 87.6	7,260 85.0	7,036 82.4	6,276 73.5	6,241 73.1	6,048 70.8	6,060 71.0	6,328 74.1	6,334 74.2	
"	尖石考古館	0 -	484 -	580 -	453 -	416 -	349 -	368 -	341 -	350 -	367 -	414 -	402 -	448 -	384 -	422 -	687 -	
下諏訪町	下諏訪温泉湖	5,173 100.0	5,268 101.8	6,179 119.4	6,257 121.0	4,794 92.7	9,763 188.7	5,098 98.6	4,896 94.6	5,296 102.4	4,727 91.4	3,634 70.2	15,325 296.2	3,261 63.0	3,084 59.6	3,136 60.6	3,126 60.4	
"	諏訪大社	9,777 100.0	10,008 102.4	8,650 88.5	9,743 99.7	8,308 85.0	21,094 215.8	7,994 81.8	7,292 74.6	7,997 81.8	7,031 71.9	6,343 64.9	15,023 153.7	7,031 71.9	6,812 69.7	6,402 65.5	5,681 58.1	
"	八島高原	9,185 100.0	9,829 107.0	9,199 100.2	11,222 122.2	10,092 109.9	9,729 105.9	9,888 107.7	8,370 91.0	8,438 91.9	8,059 87.7	7,990 87.0	6,899 75.1	7,318 79.7	7,161 78.0	6,929 75.4	6,759 73.5	
富士見町	入笠山	3,968 100.0	3,674 92.6	3,824 96.4	3,859 97.3	3,311 83.4	3,133 79.0	3,122 78.7	3,021 76.1	3,053 76.9	3,184 80.2	2,962 74.6	2,929 73.8	3,179 80.1	3,677 92.7	3,916 98.7	3,922 98.8	
"	富士見高原	5,715 100.0	5,509 96.4	5,753 100.7	5,458 95.5	4,955 86.7	4,810 84.2	4,758 83.3	4,371 76.5	4,369 76.4	3,929 68.7	3,748 65.6	3,669 64.2	3,722 65.1	3,560 62.3	3,804 66.6	3,825 66.9	
"	釜無溪谷	48 100.0	37 77.1	31 64.6	31 64.6	20 41.7	20 41.7	20 41.7	20 41.7	20 41.7	20 41.7	-	-	-	-	-	-	平成20年取消し
原村	八ヶ岳中央 高原	2,746 100.0	2,838 103.4	3,122 113.7	2,923 106.4	2,906 105.8	2,800 102.0	2,365 86.1	2,335 85.0	2,070 75.4	2,147 78.2	2,054 74.8	1,844 67.2	2,011 73.2	1,989 72.4	2,035 74.1	1,994 72.6	
<b>諏訪(諏訪地方事務所)計</b>		<b>152,209 100.0</b>	<b>153,608 100.9</b>	<b>151,674 99.6</b>	<b>171,492 112.7</b>	<b>163,798 107.6</b>	<b>182,617 120.0</b>	<b>158,908 104.4</b>	<b>149,446 98.2</b>	<b>158,807 104.2</b>	<b>141,733 93.1</b>	<b>133,304 87.6</b>	<b>153,043 100.5</b>	<b>131,582 86.4</b>	<b>131,148 86.2</b>	<b>131,707 86.5</b>	<b>129,264 84.9</b>	

(上段:延利用者数(百人)、下段:対平成11年又は新規年比(%))

市町村名	観光地名	観光地延利用者数の推移																備考
		11年	12年	13年	14年	15年	16年	17年	18年	19年	20年	21年	22年	23年	24年	25年	26年	
伊那市	中央アルプス 将葉頭山	43 100.0	43 100.0	43 100.0	43 100.0	43 100.0	43 100.0	-	-	-	-	-	-	-	-	-	-	平成17年取消し
	羽広	4,671 100.0	4,813 103.0	4,818 103.1	4,343 93.0	3,855 82.5	3,853 82.5	3,809 81.5	4,239 90.8	3,938 84.3	4,089 87.5	3,842 82.3	3,510 75.1	3,388 72.5	3,491 74.7	3,418 73.2	3,279 70.2	
	伊那西部高原	1,773 100.0	1,943 109.6	1,482 83.6	1,741 98.2	1,893 106.8	2,742 154.7	3,234 182.4	3,101 174.9	3,065 172.9	2,915 164.4	2,471 139.4	2,671 150.6	2,607 147.0	4,735 267.1	4,843 273.2	4,811 271.3	平成9年から新規
	高遠城址公園	4,451 100.0	4,842 108.8	4,710 105.8	3,964 89.1	4,172 93.7	4,482 100.7	4,218 94.8	4,299 96.6	4,265 95.8	4,144 93.1	3,580 80.4	3,805 85.5	2,992 67.2	3,292 74.0	3,728 83.8	3,675 82.6	
	高遠温泉 さくらの湯	1,243 100.0	1,191 95.8	1,177 94.7	1,224 98.5	1,239 99.7	1,214 97.7	1,277 102.7	1,214 97.7	1,200 96.5	1,096 88.2	1,023 82.3	951 76.5	962 77.4	922 74.2	901 72.5	907 73.0	平成7年から新規
	入笠山	837 100.0	896 107.0	881 105.3	907 108.4	892 106.6	1,056 126.2	1,128 134.8	1,112 132.9	1,172 140.0	1,127 134.6	1,124 134.3	1,062 126.9	857 102.4	927 110.8	947 113.1	1,000 119.5	
	遠照寺及び山室溪谷	28 100.0	83 296.4	84 300.0	88 314.3	88 314.3	88 314.3	88 314.3	88 314.3	88 314.3	88 314.3	88 314.3	88 314.3	88 314.3	97 346.4	97 346.4	96 342.9	平成12年名称を「山室鉱泉」から「遠照寺及び山室溪谷」に変更
	千代田湖・晴ヶ峰 高遠少年自然の家	1,512 100.0	1,079 71.4	1,297 85.8	1,215 80.4	1,186 78.4	1,066 70.5	1,105 73.1	1,047 69.2	1,154 76.3	1,095 72.4	978 64.7	1,087 71.9	1,149 76.0	1,102 72.9	1,581 104.6	1,152 76.2	平成7年名称を「千代田湖・晴ヶ峰」から「千代田湖・晴ヶ峰・高遠少年自然の家」に変更
	鹿嶺高原	101 100.0	93 92.1	100 99.0	100 99.0	98 97.0	98 97.0	171 169.3	118 116.8	134 132.7	137 135.6	131 129.7	30 29.7	37 36.6	36 35.6	19 18.8	22 21.8	
	美和湖	110 100.0	119 108.2	121 110.0	120 109.1	119 108.2	118 107.3	1,966 1,787.3	1,849 1,680.9	2,018 1,834.5	2,204 2,003.6	1,963 1,784.5	2,279 2,071.8	1,017 924.5	-	-	-	平成24年から「南アルプスむら 長谷・美和湖」に含める
南アルプスむら長谷・ 美和湖	-	-	-	-	-	-	-	-	-	-	-	-	-	-	1,131 100.0	1,164 102.9	1,130 99.9	平成24年から新規
南アルプス 南北	464 100.0	451 97.2	478 103.0	482 103.9	479 103.2	456 98.3	881 189.9	765 164.9	863 186.0	837 180.4	683 147.2	1,771 381.7	1,081 233.0	-	-	-	平成24年から「南アルプス北部・ 分杭峠」に含める	
南アルプス北部・ 分杭峠	-	-	-	-	-	-	-	-	-	-	-	-	-	865 100.0	857 99.1	852 98.5	平成24年から新規	
駒ヶ根市	中央アルプス 駒ヶ岳	3,641 100.0	3,500 96.1	3,224 88.5	3,049 83.7	2,820 77.5	2,432 66.8	2,802 77.0	2,606 71.6	2,698 74.1	2,562 70.4	2,606 71.6	2,634 72.3	2,453 67.4	2,442 67.1	2,389 65.6	1,968 54.1	
	駒ヶ根高原	6,061 100.0	7,237 119.4	7,263 119.8	7,259 119.8	6,721 110.9	6,569 108.4	6,959 114.8	6,753 111.4	6,128 101.1	5,891 97.2	5,973 98.5	5,865 96.8	5,107 84.3	4,982 82.2	5,231 86.3	5,483 90.5	
	光前寺	4,103 100.0	4,210 102.6	4,305 104.9	4,305 104.9	4,305 104.9	3,850 93.8	3,597 87.7	3,620 88.2	3,549 86.5	3,539 86.3	3,579 87.2	6,317 154.0	4,037 98.4	4,076 99.3	4,176 101.8	3,885 94.7	
	駒ヶ根 シルクミュージアム	-	-	-	-	141 100.0	276 195.7	324 229.8	261 185.1	260 184.4	308 218.4	942 668.1	1,017 721.3	975 691.5	986 699.3	980 695.0	979 694.3	平成15年から新規
辰野町	枝垂栗自生地	577 100.0	583 101.0	590 102.3	448 77.6	401 69.5	352 61.0	364 63.1	256 44.4	363 62.9	321 55.6	401 69.5	339 58.8	356 61.7	342 59.3	387 67.1	358 62.0	
	中央アルプス 横川峡	1,063 100.0	1,048 98.6	989 93.0	912 85.8	841 79.1	832 78.3	799 75.2	785 73.8	785 73.8	721 67.8	816 76.8	857 80.6	760 71.5	729 68.6	680 64.0	661 62.2	
	荒神山公園	1,798 100.0	1,746 97.1	1,653 91.9	1,654 92.0	1,344 74.7	1,493 83.0	1,519 84.5	1,487 82.7	1,408 78.3	1,340 74.5	1,367 76.0	1,288 71.6	1,151 64.0	1,441 80.1	1,516 84.3	1,592 88.5	
箕輪町	萱野高原	120 100.0	173 144.2	176 146.7	153 127.5	119 99.2	118 98.3	92 76.7	144 120.0	105 87.5	81 67.5	87 72.5	66 55.0	47 39.2	121 100.8	91 75.8	91 75.8	
	ながた 自然公園	3,180 100.0	3,226 101.4	3,189 100.3	2,993 94.1	3,143 98.8	3,076 96.7	3,040 95.6	2,765 86.9	3,025 95.1	3,002 94.4	2,706 85.1	2,691 84.6	2,742 86.2	2,805 88.2	2,667 83.9	2,645 83.2	平成6年名称を「長田温泉」から「ながた自然公園」に変更
飯島町	千人塚及び 千与田切渓谷	751 100.0	788 104.9	774 103.1	770 102.5	358 47.7	383 51.0	444 59.1	437 58.2	614 81.8	601 80.0	506 67.4	615 81.9	723 96.3	791 105.3	894 119.0	759 101.1	
	道の里いじま 花の	-	-	-	-	-	-	-	-	-	-	-	-	-	-	-	2,048 100.0	平成26年から新規
南箕輪村	大芝高原	2,424 100.0	2,487 102.6	2,541 104.8	4,172 172.1	4,640 191.4	4,579 188.9	4,445 183.4	4,674 192.8	4,955 204.4	4,754 196.1	4,880 201.3	4,808 198.3	6,628 273.4	6,506 268.4	6,383 263.3	6,217 256.5	
	権兵衛峠	89 100.0	92 103.4	92 103.4	93 104.5	93 104.5	93 104.5	93 104.5	93 104.5	93 104.5	93 104.5	93 104.5	93 104.5	93 104.5	93 104.5	93 104.5	93 104.5	25 28.1
	沢尻不動尊	133 100.0	130 97.7	128 96.2	127 95.5	127 95.5	127 95.5	127 95.5	127 95.5	127 95.5	127 95.5	127 95.5	127 95.5	127 95.5	127 95.5	127 95.5	127 95.5	127 18.8
中川村	陣馬形山	34 100.0	25 73.5	21 61.8	26 76.5	21 61.8	12 35.3	13 38.2	14 41.2	195 573.5	163 479.4	207 608.8	167 491.2	148 435.3	166 488.2	154 452.9	152 447.1	
	小渋峠	279 100.0	227 81.4	254 91.0	236 84.6	250 89.6	237 84.9	232 83.2	367 131.5	386 138.4	300 107.5	297 106.5	292 104.7	299 107.2	313 112.2	313 112.2	289 103.6	

(上段:延利用者数(百人)、下段:対平成11年又は新規年比(%))

市町村名	観光地名	観光地延利用者数の推移																備 考
		11年	12年	13年	14年	15年	16年	17年	18年	19年	20年	21年	22年	23年	24年	25年	26年	
中川村	ふれあいの里	934 100.0	882 94.4	813 87.0	692 74.1	708 75.8	674 72.2	621 66.5	609 65.2	749 80.2	863 92.4	873 93.5	796 85.2	678 72.6	685 73.3	665 71.2	681 72.9	平成8年から新規
宮田村	伊那峡	118 100.0	174 147.5	118 100.0	118 100.0	76 64.4	55 46.6	55 46.6	55 46.6	66 55.9	66 55.9	61 51.7	61 51.7	61 51.7	61 51.7	61 51.7	-	平成26年取消
"	駒ヶ根高原	984 100.0	887 90.1	818 83.1	709 72.1	745 75.7	708 72.0	1,059 107.6	1,094 111.2	1,069 108.6	981 99.7	1,038 105.5	976 99.2	821 83.4	704 71.5	769 78.2	727 73.9	
"	宮田高原	15 100.0	28 186.7	18 120.0	20 133.3	18 120.0	16 120.0	0 106.7	0 0.0	0 0.0	11 73.3	10 66.7	10 66.7	0 0.0	0 0.0	9 60.0	11 73.3	
"	中央アルプス 駒ヶ岳	1,031 100.0	1,036 100.5	919 89.1	762 73.9	714 69.3	689 66.8	727 70.5	618 59.9	692 67.1	676 65.6	641 62.2	663 64.3	696 67.5	670 65.0	657 63.7	560 54.3	
<b>上伊那地方事務所計</b>		<b>42,568 100.0</b>	<b>44,032 103.4</b>	<b>43,076 101.2</b>	<b>42,725 100.4</b>	<b>41,649 97.8</b>	<b>41,789 98.2</b>	<b>45,205 106.2</b>	<b>44,597 104.8</b>	<b>45,164 106.1</b>	<b>44,132 103.7</b>	<b>43,093 101.2</b>	<b>46,936 110.3</b>	<b>42,080 98.9</b>	<b>44,638 104.9</b>	<b>45,797 107.6</b>	<b>46,080 108.3</b>	
飯田市	天龍峡	2,765 100.0	2,679 96.9	2,157 78.0	2,234 80.8	1,853 67.0	1,778 64.3	1,695 61.3	1,632 59.0	1,624 58.7	1,745 63.1	-	-	-	-	-	-	平成21年から「天龍峡・天竜川下り」に含める
"	天龍舟下り ライン下り	2,131 100.0	2,014 94.5	2,005 94.1	2,143 100.6	1,440 67.6	1,415 66.4	1,510 70.9	1,507 70.7	1,739 81.6	1,785 83.8	-	-	-	-	-	-	平成21年から「天龍峡・天竜川下り」に含める
"	天龍峡・天竜川下り	-	-	-	-	-	-	-	-	-	-	3,437 100.0	3,440 100.1	2,740 79.7	2,174 63.3	2,559 74.5	2,592 75.3	平成21年から「天龍峡」と「天龍舟下りライン下り」を合併し新規
"	大平高原	167 100.0	165 98.8	165 98.8	167 100.0	173 103.6	152 91.0	154 92.2	152 91.0	159 95.2	147 88.0	153 91.6	144 86.2	136 81.4	136 81.4	129 77.2	129 77.2	
"	妙琴原高原	228 100.0	224 98.2	215 94.3	224 98.2	224 98.2	216 94.7	216 94.7	219 96.1	224 98.2	216 94.7	201 88.2	198 86.8	195 85.5	266 116.7	365 160.1	248 108.8	
"	猿庫の泉	231 100.0	256 110.8	251 108.7	268 116.0	273 118.2	277 119.9	275 119.0	274 118.6	278 120.3	273 118.2	267 115.6	264 114.3	267 115.6	322 139.4	236 102.2	239 103.5	
"	元善光寺	2,710 100.0	2,531 93.4	2,559 94.4	2,978 109.9	6,309 232.8	2,700 99.6	2,715 100.2	2,063 76.1	1,977 73.0	1,925 71.0	5,902 217.8	2,081 76.8	1,521 56.1	1,598 59.0	1,093 40.3	1,180 43.5	
"	野底山園	650 100.0	643 98.9	632 97.2	647 99.5	647 99.5	635 97.7	611 94.0	597 91.8	607 93.4	585 90.0	541 83.2	549 84.5	562 86.5	550 84.6	316 48.6	277 42.6	
"	伊那谷道中	3,262 100.0	3,003 92.1	2,694 82.6	2,503 76.7	2,370 72.7	2,516 77.1	2,141 65.6	2,681 82.2	2,452 75.2	2,128 65.2	2,430 74.5	-	-	-	-	-	平成10年から新規 平成22年取消
"	しらびそ原	757 100.0	654 86.4	693 91.5	580 76.6	456 60.2	338 44.6	362 47.8	504 66.6	499 65.9	365 48.2	396 52.3	432 57.1	622 82.2	727 96.0	675 89.2	743 98.2	
"	下栗の里	311 100.0	253 81.4	244 78.5	211 67.8	204 65.6	209 67.2	213 68.5	319 102.6	211 67.8	256 82.3	273 87.8	300 96.5	427 137.3	685 220.3	681 219.0	692 222.5	平成11年から新規
"	南アルプス	28 100.0	26 92.9	30 107.1	30 107.1	30 107.1	30 107.1	30 107.1	24 85.7	38 135.7	38 135.7	44 157.1	62 221.4	42 150.0	25 89.3	54 192.9	38 135.7	
"	遠山温泉郷	344 100.0	1,109 322.4	1,321 384.0	1,448 420.9	1,239 360.2	1,239 360.2	1,012 294.2	988 287.2	978 284.3	913 265.4	981 285.2	840 244.2	855 248.5	839 243.9	811 235.8	864 251.2	平成12年から名称を「せせらぎの里」から「遠山温泉郷」に変更
"	山本・水晶山	-	-	-	-	-	-	-	-	-	-	-	-	2,141 100.0	1,946 90.9	1,638 76.5	1,640 76.6	平成23年から新規
松川町	松川高原・まつ かわ温泉清流苑	3,114 100.0	2,962 95.1	2,923 93.9	2,775 89.1	2,638 84.7	2,334 75.0	2,413 77.5	2,582 82.9	2,602 83.6	2,526 81.1	2,490 80.0	2,450 78.7	2,499 80.3	2,539 81.5	2,525 81.5	2,496 80.2	平成9年名称を「松川高原」から「松川高原・まつかわ温泉清流苑」に変更
高森町	不動滝	114 100.0	79 69.3	104 91.2	120 105.3	110 96.5	105 92.1	79 69.3	83 72.8	88 77.2	94 82.5	95 83.3	94 82.5	96 84.2	96 84.2	96 84.2	96 84.2	
"	湯ヶ洞	1,764 100.0	1,732 98.2	1,582 89.7	1,720 97.5	1,726 97.8	1,662 94.2	1,715 97.2	1,699 96.3	1,697 96.2	1,645 93.3	1,641 93.0	1,562 88.5	1,569 88.9	1,661 94.2	1,644 93.2	1,650 93.5	平成7年から新規
"	蘭ミュージアム・高森	-	-	-	230 100.0	667 290.0	304 132.2	325 141.3	349 151.7	294 127.8	177 77.0	130 56.5	-	-	-	-	-	平成14年から新規 平成22年取消
阿南町	新野高原	73 100.0	71 97.3	1,033 1,415.1	1,375 1,883.6	1,505 2,061.6	1,564 2,142.5	1,532 2,098.6	1,550 2,123.3	1,639 2,245.2	1,565 2,143.8	1,859 2,546.6	1,932 2,646.6	1,682 2,304.1	1,802 2,468.5	1,889 2,587.7	1,812 2,482.2	
"	富草・阿南 温泉	1,999 100.0	2,058 103.0	1,995 99.8	1,510 75.5	1,546 77.3	1,495 74.8	1,379 69.0	1,343 67.2	1,297 64.9	1,250 62.5	1,200 60.0	1,108 55.4	1,110 55.5	898 44.9	1,159 58.0	1,260 63.0	平成6年から新規
"	和知野川 二瀬キャンプ場	53 100.0	52 98.1	60 113.2	52 98.1	72 135.8	102 192.5	98 184.9	92 173.6	100 188.7	98 184.9	96 181.1	82 154.7	74 139.6	64 120.8	58 109.4	213 401.9	平成10年から新規
阿智村	ふるさと村 自然園	246 100.0	229 93.1	314 127.6	299 121.5	298 121.1	240 97.6	298 121.1	93 37.8	82 33.3	72 29.3	62 25.2	67 27.2	53 21.5	61 24.8	106 43.1	136 55.3	平成7年名称を「清内路高原」から「ふるさと村自然園」に変更

(上段:延利用者数(百人)、下段:対平成11年又は新規年比(%))

市町村名	観 光 地 名	観 光 地 延 利 用 者 数 の 推 移																備 考
		11年	12年	13年	14年	15年	16年	17年	18年	19年	20年	21年	22年	23年	24年	25年	26年	
阿智村	富士見高原	83 100.0	80 96.4	88 106.0	91 109.6	92 110.8	128 154.2	135 162.7	140 168.7	157 189.2	360 433.7	330 397.6	314 378.3	160 192.8	288 347.0	238 286.7	153 184.3	
〃	昼神温泉	6,045 100.0	6,052 100.1	6,261 103.6	7,419 122.7	7,824 129.4	7,818 129.3	7,942 131.4	7,757 128.3	7,690 127.2	7,570 125.6	7,595 125.6	7,282 120.5	7,106 117.6	6,899 114.1	6,896 114.1	6,461 106.9	
〃	長岳寺・満蒙開拓 平和記念館	260 100.0	259 99.6	259 99.6	257 98.8	259 99.6	251 96.5	188 72.3	182 70.0	214 82.3	124 47.7	103 39.6	75 28.8	51 19.6	50 19.2	318 122.3	490 188.5	平成25年名称を「長岳寺」から「長岳寺・満蒙開拓平和記念館」に変更
〃	菌原の里	2,169 100.0	2,265 104.4	2,308 106.4	2,555 117.8	2,418 111.5	2,395 110.4	2,558 117.9	2,654 122.4	2,445 112.7	2,958 136.4	2,630 121.3	2,805 129.3	2,768 127.6	2,908 134.1	4,032 185.9	3,440 158.6	平成8年から新規
〃	治部坂高原	2,178 100.0	1,898 87.1	1,638 75.2	1,642 75.4	1,693 77.7	1,771 81.3	1,719 78.9	1,324 60.8	1,305 59.9	1,698 78.0	1,841 84.5	1,842 84.6	1,476 67.8	1,441 66.2	1,362 62.5	1,147 52.7	
〃	あららぎ 高原	1,537 100.0	1,550 100.8	1,610 104.7	1,540 100.2	1,447 94.1	1,446 94.1	1,493 97.1	1,419 92.3	1,257 81.8	1,411 91.8	1,144 74.4	934 60.8	970 63.1	904 58.8	902 58.7	901 58.6	
平谷村	平谷高原	1,232 100.0	1,053 85.5	1,075 87.3	985 80.0	888 72.1	837 67.9	916 74.4	782 63.5	676 54.9	803 65.2	643 52.2	607 49.3	620 50.3	625 50.7	718 58.3	754 61.2	
〃	信州平谷温泉	3,226 100.0	3,024 93.7	2,946 91.3	2,556 79.2	2,648 82.1	2,455 76.1	2,055 63.7	2,300 71.3	2,284 70.8	2,188 67.8	1,845 57.2	1,824 56.5	1,438 44.6	1,175 36.4	1,554 48.2	1,748 54.2	平成7年から新規
根羽村	茶白山高原	168 100.0	155 92.3	411 244.6	677 403.0	587 349.4	533 317.3	477 283.9	407 242.3	355 211.3	247 147.0	126 75.0	122 72.6	106 63.1	90 53.6	96 57.1	76 45.2	
〃	根羽川漁場	59 100.0	59 100.0	35 59.3	40 67.8	36 61.0	36 61.0	34 57.6	45 76.3	76 128.8	48 81.4	57 96.6	44 74.6	65 110.2	48 81.4	33 55.9	33 55.9	
〃	丸山高原	265 100.0	243 91.7	231 87.2	270 101.9	218 82.3	217 81.9	198 74.7	201 75.8	181 68.3	191 72.1	200 75.5	215 81.1	199 75.1	201 75.8	190 71.7	87 32.8	
〃	赤坂高原	1,528 100.0	1,566 102.5	1,662 108.8	1,446 94.6	1,378 90.2	1,335 87.4	1,266 82.9	1,242 81.3	863 56.5	815 53.3	773 50.6	720 47.1	788 51.6	842 55.1	877 57.4	771 50.5	平成10年から新規
下条村	下條温泉郷 親田高原	3,643 100.0	4,111 112.8	3,879 106.5	3,864 106.1	3,875 106.4	4,486 123.1	3,461 95.0	3,244 89.0	3,375 92.6	3,279 90.0	3,274 89.9	3,310 90.9	2,950 81.0	3,435 94.3	3,173 87.1	3,469 95.2	平成6年名称を「親田高原・秋桜の湯」から「下條温泉郷・親田高原」に変更
売木村	うるぎ 自然休養村	1,563 100.0	1,668 106.7	1,676 107.2	1,702 108.9	1,668 106.7	1,624 103.9	1,602 102.5	1,537 98.3	1,405 89.9	1,326 84.8	1,173 75.0	1,200 76.8	1,130 72.3	1,194 76.4	1,216 77.8	1,200 76.8	
天龍村	和知野川 キャンプ場	323 100.0	287 88.9	298 92.3	340 105.3	289 89.5	208 64.4	197 61.0	248 76.8	228 70.6	278 86.1	307 95.0	286 88.5	312 96.6	322 99.7	210 65.0	234 72.4	平成6年から新規
〃	天龍温泉 おきよめの湯	931 100.0	886 95.2	817 87.8	760 81.6	704 75.6	639 68.6	563 60.5	570 61.2	570 61.2	490 52.6	545 58.5	449 48.2	478 51.3	498 53.5	425 45.6	273 29.3	平成7年から新規
泰阜村	万古溪谷	63 100.0	48 76.2	48 76.2	48 76.2	49 77.8	46 73.0	55 87.3	48 76.2	47 74.6	53 84.1	50 79.4	58 92.1	58 92.1	20 31.7	25 39.7	25 39.7	
〃	あいパーク やすおか	19 100.0	20 105.3	27 142.1	23 121.1	27 142.1	36 189.5	40 210.5	35 184.2	21 110.5	28 147.4	49 257.9	45 236.8	43 226.3	44 231.6	47 247.4	59 310.5	平成10年から新規
喬木村	矢筈公園	108 100.0	61 56.5	53 49.1	50 46.3	47 43.5	47 43.5	47 43.5	47 43.5	47 43.5	45 41.7	46 42.6	44 40.7	60 55.6	68 63.0	68 63.0	67 62.0	
〃	阿島大藤	250 100.0	300 120.0	270 108.0	250 100.0	250 100.0	150 60.0	150 60.0	130 52.0	90 36.0	100 40.0	30 12.0	30 12.0	25 10.0	20 8.0	10 4.0	20 8.0	
〃	九十九谷森林公園	- -	- -	- -	- -	- -	- -	- -	- -	- -	- -	- -	150 100.0	130 86.7	145 96.7	150 100.0	145 96.7	平成22年から新規
豊丘村	三色藤泉龍院	130 100.0	130 100.0	80 61.5	100 76.9	70 53.8	20 15.4	- -	- -	- -	- -	- -	- -	- -	- -	- -	- -	平成17年取消し
〃	松茸の里 堀越	8 100.0	37 462.5	31 387.5	38 475.0	22 275.0	24 300.0	10 125.0	25 312.5	23 287.5	24 300.0	9 112.5	26 325.0	18 225.0	6 75.0	16 200.0	14 175.0	
大鹿村	南アルプス	291 100.0	297 102.1	295 101.4	296 101.7	296 101.7	245 84.2	245 84.2	223 76.6	223 76.6	215 73.9	216 74.2	216 74.2	216 74.2	224 77.0	224 77.0	224 77.0	
〃	小渋水系	534 100.0	743 139.1	804 150.6	804 150.6	804 150.6	659 123.4	661 123.8	648 121.3	637 119.3	622 116.5	617 115.5	608 113.9	587 109.9	578 108.2	571 106.9	540 101.1	
下伊那地方事務所計		47,560 100.0	47,532 99.9	47,779 100.5	49,267 103.6	51,369 108.0	46,717 98.2	44,785 94.2	43,959 92.4	42,754 89.9	42,676 89.7	45,801 96.3	38,811 81.6	38,345 80.6	38,414 80.8	39,385 82.8	38,636 81.2	
伊 那 路 計		90,128 100.0	91,564 101.6	90,855 100.8	91,992 102.1	93,018 103.2	88,506 98.2	89,990 99.8	88,556 98.3	87,918 97.5	86,808 96.3	88,894 98.6	85,747 95.1	80,425 89.2	83,052 92.1	85,182 94.5	84,716 94.0	

(上段:延利用者数(百人)、下段:対平成11年又は新規年比(%))

市町村名	観 光 地 名	観 光 地 延 利 用 者 数 の 推 移																備 考
		11年	12年	13年	14年	15年	16年	17年	18年	19年	20年	21年	22年	23年	24年	25年	26年	
木曾町	木曾駒高原	3,003 100.0	2,894 96.4	2,682 89.3	2,556 85.1	2,166 72.1	1,480 49.3	1,245 41.5	4,678 155.8	4,585 152.7	4,568 152.1	4,051 134.9	3,628 120.8	3,338 111.2	3,359 111.9	3,226 107.4	2,837 94.5	旧木曾福島町
"	木曾福島	4,708 100.0	4,612 98.0	4,577 97.2	4,569 97.0	4,246 90.2	3,837 81.5	3,984 84.6	3,866 82.1	3,852 81.8	3,921 83.3	3,561 75.6	4,160 88.4	4,513 95.9	4,786 101.7	4,980 105.8	4,971 105.6	
"	木曾駒高原	4,219 100.0	3,920 92.9	3,975 94.2	3,645 86.4	3,615 85.7	3,496 82.9	3,444 81.6	-	-	-	-	-	-	-	-	-	平成18年から旧木曾福島町分を含める 旧日義村
"	德音寺院	146 100.0	131 89.7	144 98.6	128 87.7	105 71.9	89 61.0	155 106.2	215 147.3	140 95.9	112 76.7	107 73.3	91 62.3	91 62.3	85 58.2	80 54.8	66 45.2	
"	開田高原	2,845 100.0	3,084 108.4	3,221 113.2	3,942 138.6	3,450 121.3	3,467 121.9	3,102 109.0	3,129 110.0	3,297 115.9	3,203 112.6	2,979 104.7	2,629 92.4	2,406 84.6	2,342 82.3	2,355 82.8	1,598 56.2	
"	御岳山	156 100.0	-	-	-	-	-	-	-	-	-	-	-	-	-	-	-	平成12年から「開田高原」を含める 旧開田村
"	御嶽山	3,100 100.0	2,870 92.6	2,547 82.2	2,498 80.6	2,058 66.4	774 25.0	1,699 54.8	2,065 66.6	2,036 65.7	2,031 65.5	2,105 67.9	1,915 61.8	1,391 44.9	1,748 56.4	1,721 55.5	926 29.9	旧三岳村 平成22年から「御岳山」を「御嶽山」に変更
"	御嶽の里	713 100.0	691 96.9	659 92.4	722 101.3	734 102.9	760 106.6	736 103.2	745 104.5	732 102.7	706 99.0	650 91.2	524 73.5	522 73.2	462 64.8	475 66.6	383 53.7	平成9年から新規
上松町	寝覚の床	5,425 100.0	5,429 100.1	5,411 99.7	5,124 94.5	4,071 75.0	2,201 40.6	2,481 45.7	1,933 35.6	1,939 35.7	2,595 47.8	2,310 42.6	2,010 37.1	2,113 38.9	1,904 35.1	1,818 33.5	1,420 26.2	
"	木曾の棧	79 100.0	77 97.5	99 125.3	116 146.8	111 140.5	-	-	-	-	-	-	-	-	-	-	-	平成17年取消し
"	中央アルプス 木曾駒ヶ岳	46 100.0	47 102.2	50 108.7	50 108.7	44 95.7	60 130.4	87 189.1	73 158.7	85 184.8	63 137.0	72 156.5	80 173.9	64 139.1	72 156.5	72 156.5	58 126.1	
"	赤自然休養 森林	980 100.0	1,135 115.8	1,151 117.4	1,092 111.4	1,010 103.1	1,059 108.1	908 92.7	1,241 126.6	1,162 118.6	1,277 130.3	1,390 141.8	1,442 147.1	1,222 124.7	1,464 149.4	1,370 139.8	910 92.9	
"	芦島高原	-	-	-	-	-	-	-	-	-	-	-	-	-	-	-	-	平成8年取消し
南木曾町	田立の滝	280 100.0	285 101.8	240 85.7	177 63.2	172 61.4	138 49.3	120 42.9	65 23.2	69 24.6	13 4.6	20 7.1	8 2.9	99 35.4	104 37.1	103 36.8	67 23.9	
"	妻籠宿	8,211 100.0	8,018 97.6	8,415 102.5	8,083 98.4	7,683 93.6	7,367 89.7	6,949 84.6	6,545 79.7	6,402 78.0	6,082 74.1	6,153 74.9	5,486 66.8	5,139 62.6	4,795 58.4	4,834 58.9	3,975 48.4	
"	富貴畑高 原郷	510 100.0	559 109.6	531 104.1	500 98.0	483 94.7	454 89.0	444 87.1	310 60.8	298 58.4	302 59.2	302 59.2	243 47.6	174 34.1	145 28.4	126 24.7	85 16.7	平成10年名称を「富貴畑」から 「富貴畑高原温泉郷」に変更
"	柿其溪谷	188 100.0	192 102.1	169 89.9	152 80.9	142 75.5	117 62.2	131 69.7	137 72.9	137 72.9	140 74.5	157 83.5	149 79.3	155 82.4	165 87.8	163 86.7	145 77.1	
"	南木曾山麓	224 100.0	221 98.7	198 88.4	193 86.2	175 78.1	166 74.1	157 70.1	151 67.4	153 68.3	158 70.5	174 77.7	169 75.4	152 67.9	156 69.6	159 71.0	140 62.5	
"	南木曾温泉郷	1,269 100.0	1,171 92.3	1,286 101.3	1,089 85.8	1,038 81.8	897 70.7	840 66.2	732 57.7	669 52.7	654 51.5	594 46.8	567 44.7	464 36.6	483 38.1	481 37.9	414 32.6	平成10年から新規(「南木曾山麓」から分離)
木祖村	やぶはら高原	2,439 100.0	2,117 86.8	1,910 78.3	1,921 78.8	1,902 78.0	1,692 69.4	1,802 73.9	1,419 58.2	1,404 57.6	1,605 65.8	1,450 59.5	1,935 79.3	2,454 100.6	2,435 99.8	2,462 100.9	2,262 92.7	
"	鳥居峠	47 100.0	56 119.1	45 95.7	75 159.6	82 174.5	82 174.5	75 159.6	82 174.5	82 174.5	80 170.2	80 170.2	83 176.6	115 244.7	102 217.0	119 253.2	120 255.3	
"	奥木曾湖	262 100.0	245 93.5	201 76.7	195 74.4	185 70.6	184 70.2	132 50.4	113 43.1	119 45.4	100 38.2	142 54.2	155 59.2	141 53.8	108 41.2	112 42.7	81 30.9	平成9年から新規
王滝村	御岳山	665 100.0	660 99.2	665 100.0	642 96.5	560 84.2	567 85.3	566 85.1	579 87.1	570 85.7	568 85.4	541 81.4	603 90.7	576 86.6	606 91.1	650 97.7	471 70.8	
"	御岳高原	4,199 100.0	4,318 102.8	4,047 96.4	3,996 95.2	3,480 82.9	3,096 73.7	2,710 64.5	2,506 59.7	2,682 63.9	2,238 53.3	2,140 51.0	2,336 55.6	2,118 50.4	2,217 52.8	2,387 56.8	2,058 49.0	
"	王滝川溪谷	217 100.0	219 100.9	242 111.5	239 110.1	201 92.6	198 91.2	203 93.5	206 94.9	216 99.5	213 98.2	210 96.8	218 100.5	208 95.9	237 109.2	239 110.1	201 92.6	
大桑村	定勝寺	128 100.0	131 102.3	132 103.1	131 102.3	130 101.6	128 100.0	127 99.2	124 97.7	125 97.7	125 97.7	125 97.7	127 99.2	116 90.6	118 92.2	121 94.5	105 82.0	

(上段:延利用者数(百人)、下段:対平成11年又は新規年比(%))

市町村名	観 光 地 名	観 光 地 延 利 用 者 数 の 推 移																備 考
		11年	12年	13年	14年	15年	16年	17年	18年	19年	20年	21年	22年	23年	24年	25年	26年	
大桑村	鹿ノ湯	51 100.0	51 100.0	51 100.0	51 100.0	51 100.0	51 100.0	51 100.0	51 100.0	52 102.0	52 102.0	52 102.0	52 102.0	45 88.2	45 88.2	42 82.4	27 52.9	
"	阿寺溪谷	758 100.0	757 99.9	779 102.8	780 102.9	762 100.5	735 97.0	707 93.3	623 82.2	624 82.3	720 95.0	849 112.0	853 112.5	843 111.2	844 111.3	846 111.6	794 104.7	
"	伊奈川溪谷	28 100.0	28 100.0	28 100.0	28 100.0	28 100.0	28 100.0	28 100.0	24 85.7	32 114.3	43 153.6	43 153.6	43 153.6	39 139.3	39 139.3	39 139.3	30 107.1	
"	のぞきど高原	395 100.0	400 101.3	398 100.8	390 98.7	380 96.2	371 93.9	270 68.4	180 45.6	82 20.8	79 20.0	79 20.0	56 14.2	38 9.6	36 9.1	42 10.6	33 8.4	
檜川村	奈良井宿	3,141 100.0	3,253 103.6	3,531 112.4	4,138 131.7	3,815 121.5	3,656 116.4	-	-	-	-	-	-	-	-	-	-	(平成17年から檜川村が塩尻市に編入)
"	平沢	1,418 100.0	1,432 101.0	1,437 101.3	1,472 103.8	1,471 103.7	1,438 101.4	-	-	-	-	-	-	-	-	-	-	(平成17年から檜川村が塩尻市に編入)
山口村	馬籠宿	4,711 100.0	5,105 108.4	4,854 103.0	4,746 100.7	3,996 84.8	3,886 82.5	161 3.4	-	-	-	-	-	-	-	-	-	(平成17年3月から岐阜県)
"	賤母森林公園	3,704 100.0	3,548 95.8	3,271 88.3	3,128 84.4	2,744 74.1	2,623 70.8	208 5.6	-	-	-	-	-	-	-	-	-	(平成17年3月から岐阜県、平成8年から調査対象地域の変更)
<b>木曾路(木曾地方事務所)計</b>		<b>58,265 100.0</b>	<b>57,656 99.0</b>	<b>56,946 97.7</b>	<b>56,568 97.1</b>	<b>51,090 87.7</b>	<b>45,208 77.6</b>	<b>33,522 57.5</b>	<b>31,792 54.6</b>	<b>31,544 54.1</b>	<b>31,648 54.3</b>	<b>30,336 52.1</b>	<b>29,562 50.7</b>	<b>28,536 49.0</b>	<b>28,857 49.5</b>	<b>29,022 49.8</b>	<b>24,177 41.5</b>	
松本市	松本城	15,921 100.0	10,845 68.1	7,595 47.7	11,422 71.7	6,982 43.9	6,646 41.7	6,621 41.6	6,712 42.2	7,954 50.0	7,697 48.3	8,432 53.0	8,777 55.1	9,161 57.5	8,504 53.4	8,486 53.3	8,795 55.2	
"	美ヶ原温泉郷	4,829 100.0	5,272 109.2	5,312 110.0	5,432 112.5	6,193 128.2	7,003 145.0	6,921 143.3	6,927 143.4	7,077 146.6	6,608 136.8	6,360 131.7	6,138 127.1	6,559 135.8	6,087 126.1	5,613 116.2	5,410 112.0	
"	崖の湯温泉	119 100.0	116 97.5	106 89.1	103 86.6	79 66.4	68 57.1	40 33.6	28 23.5	28 23.5	28 23.5	28 23.5	-	-	-	-	-	平成22年取消
"	美ヶ原高原	6,619 100.0	8,382 126.6	7,041 106.4	9,182 138.7	6,942 104.9	5,726 86.5	6,397 96.6	5,907 89.2	7,017 106.0	6,265 94.7	6,469 97.7	6,273 94.8	6,873 103.8	6,285 95.0	5,967 90.1	5,712 86.3	
"	浅間温泉	8,016 100.0	8,008 99.9	8,040 100.3	7,893 98.5	7,365 91.9	6,758 84.3	6,423 80.1	6,224 77.6	6,181 77.1	5,736 71.6	5,821 72.6	6,131 76.5	6,463 80.6	6,382 79.6	6,537 81.5	6,573	
"	美鈴湖	1,133 100.0	1,539 135.8	1,339 118.2	1,213 107.1	976 86.1	814 71.8	799 70.5	752 66.4	800 70.6	758 66.9	936 82.6	1,011 89.2	1,108 97.8	915 80.8	957 84.5	773 68.2	
"	扉温泉	1,073 100.0	1,085 101.1	1,081 100.7	1,211 112.9	1,176 109.6	1,194 111.3	1,120 104.4	1,092 101.8	1,198 111.6	1,112 103.6	1,078 100.5	1,035 96.5	998 93.0	969 90.3	1,068 99.5	1,005 93.7	平成8年から新規
"	信州博覧会	-	-	-	-	-	-	-	-	-	-	-	-	-	-	-	-	平成5年開催
"	福寿草の里	1,113 100.0	1,396 125.4	1,399 125.7	1,288 115.7	1,615 145.1	1,276 114.6	904 81.2	816 73.3	598 53.7	552 49.6	539 48.4	480 43.1	578 51.9	643 57.8	676 60.7	395	平成7年から新規
"	奈川温泉	684 100.0	679 99.3	655 95.8	615 89.9	582 85.1	576 84.2	512 74.9	455 66.5	257 37.6	260 38.0	255 37.3	231 33.8	274 40.1	286 41.8	334 48.8	343	
"	奈川渡ダム	781 100.0	777 99.5	754 96.5	725 92.8	695 89.0	675 86.4	693 88.7	538 68.9	580 74.3	567 72.6	576 73.8	591 75.7	-	-	-	-	平成23年取消し
"	野麦峠	674 100.0	672 99.7	647 96.0	614 91.1	596 88.4	597 88.6	585 86.8	268 39.8	-	-	-	-	-	-	-	-	平成19年取消し
"	奈川高原	1,059 100.0	973 91.9	919 86.8	877 82.8	853 80.5	789 74.5	849 80.2	805 76.0	858 81.0	828 78.2	796 75.2	726 68.6	1,286 121.4	973 91.9	1,006 95.0	907 85.6	平成9年名称を「野麦峠スキー場」から「奈川高原」に変更
"	上高地	17,849 100.0	19,887 111.4	19,311 108.2	19,043 106.7	19,248 107.8	15,463 86.6	14,483 81.1	15,429 86.4	15,497 86.8	15,471 86.7	13,073 73.2	14,235 79.8	13,009 72.9	13,738 77.0	13,845 77.6	12,778 71.6	
"	乗鞍高原	8,173 100.0	7,846 96.0	7,465 91.3	8,351 102.2	6,729 82.3	5,935 72.6	5,223 63.6	5,443 66.6	5,460 66.8	5,216 63.8	5,288 64.7	5,060 61.9	4,665 57.1	4,822 59.0	5,157 63.1	4,926 60.3	平成6年名称を「乗鞍」から「乗鞍高原」に変更
"	白骨温泉	4,804 100.0	4,919 102.4	4,728 98.4	4,558 94.9	4,244 88.3	3,577 74.5	2,785 58.0	2,993 62.3	3,053 63.6	2,801 58.3	2,440 50.8	2,302 47.9	2,278 47.4	2,269 47.2	2,615 54.4	2,539 52.9	
"	くだもの道祖神の里	-	557 100.0	592 106.3	645 115.8	608 109.2	604 108.4	606 108.8	627 112.6	629 112.9	977 175.4	1,010 181.3	909 163.2	985 176.8	932 167.3	946 169.8	945 169.7	平成12年から新規
"	竜せらぎの湯	-	-	-	-	-	-	-	-	-	875 100.0	869 99.3	870 99.4	699 79.9	692 79.1	700 80.0	703 80.3	平成20年から新規
塩尻市	高ボッチ高原	1,242 100.0	1,227 98.8	1,233 99.3	1,243 100.1	1,240 99.8	891 71.7	1,052 84.7	1,089 87.7	1,172 94.4	1,205 97.0	1,251 100.7	1,213 97.7	1,255 101.0	1,345 108.3	1,418 114.2	1,439 115.9	

※旧木曾郡山口村については、平成17年2月分まで計上している。

(上段:延利用者数(百人)、下段:対平成11年又は新規年比(%))

市町村名	観光地名	観光地延利用者数の推移																備考
		11年	12年	13年	14年	15年	16年	17年	18年	19年	20年	21年	22年	23年	24年	25年	26年	
塩尻市	平出遺跡	778	721	588	577	555	515	423	313	414	233	226	176	172	196	207	329	
		100.0	92.7	75.6	74.2	71.3	66.2	54.4	40.2	53.2	29.9	29.0	22.6	22.1	25.2	26.6	42.3	
"	みどり湖	507	516	508	511	506	422	431	366	345	340	353	369	335	260	177	166	
		100.0	101.8	100.2	100.8	99.8	83.2	85.0	72.2	68.0	67.1	69.6	72.8	66.1	51.3	34.9	32.7	
"	チロルの森	3,967	2,738	1,999	1,838	1,567	1,186	1,359	1,075	1,039	921	891	751	801	756	857	726	平成11年から新規
		100.0	69.0	50.4	46.3	39.5	29.9	34.3	27.1	26.2	22.5	18.9	20.2	19.1	21.6	18.3		
"	奈良井宿	-	-	-	-	-	-	2,935	4,766	3,801	3,884	4,057	4,046	7,231	6,332	6,522	5,324	(平成17年榑川村が塩尻市に編入)
		-	-	-	-	-	-	93.4	151.7	121.0	123.7	129.2	128.8	230.2	201.6	207.6	169.5	
"	平沢	-	-	-	-	-	-	862	2,272	1,338	1,323	1,331	1,355	1,526	1,028	838	725	(平成17年榑川村が塩尻市に編入)
		-	-	-	-	-	-	60.8	160.2	94.4	93.3	93.9	95.6	107.6	72.5	59.1	51.1	
安曇野市	とよしな「安曇野の里」	1,740	1,517	1,588	1,506	1,733	1,783	1,886	2,026	2,085	2,117	2,344	2,589	2,576	2,375	2,296	-	平成26年から「安曇野湧水群」に含める
		100.0	87.2	91.3	86.6	99.6	102.5	108.4	116.4	119.8	121.7	134.7	148.8	148.0	136.5	132.0	-	
"	中房	552	546	544	536	530	527	585	219	504	535	633	510	522	482	497	364	平成17年名称を「中房温泉」から「中房」に変更
		100.0	98.9	98.6	97.1	96.0	95.5	106.0	39.7	91.3	96.9	114.7	92.4	94.6	87.3	90.0	65.9	
"	アルプス銀座	658	726	756	852	802	701	692	525	680	596	663	588	828	1,067	1,013	945	
		100.0	110.3	114.9	129.5	121.9	106.5	105.2	79.8	103.3	90.6	100.8	89.4	125.8	162.2	154.0	143.6	
"	ほりがね道の駅・楡の里	-	-	-	-	-	-	-	-	-	-	-	-	-	-	-	6,718	平成26年から新規
		-	-	-	-	-	-	-	-	-	-	-	-	-	-	-	100.0	
"	穂高まちなか	-	-	-	-	-	-	-	-	-	-	-	-	-	-	-	878	平成26年から新規
		-	-	-	-	-	-	-	-	-	-	-	-	-	-	-	100.0	
"	安曇野湧水群	-	-	-	-	-	-	-	-	-	-	-	-	-	-	-	16,755	平成26年から新規
		-	-	-	-	-	-	-	-	-	-	-	-	-	-	-	100.0	
"	安曇野穂高温泉郷	3,857	4,134	4,240	4,232	4,201	4,151	4,098	7,287	9,119	9,828	10,637	10,124	11,843	11,246	11,541	15,261	平成26年名称を「穂高温泉郷」から「安曇野穂高温泉郷」に変更
		100.0	107.2	109.9	109.7	108.9	107.6	106.2	188.9	236.4	254.8	275.8	262.5	307.1	291.6	299.2	395.7	
"	烏川渓谷	-	-	-	-	-	-	-	-	-	-	-	-	-	-	-	6,877	平成26年から新規
		-	-	-	-	-	-	-	-	-	-	-	-	-	-	-	100.0	
"	礫山美術館・わさび畑周辺	9,476	9,942	10,176	10,539	9,749	9,531	9,885	10,160	11,108	11,180	11,934	11,692	17,084	13,799	13,262	-	平成26年から「穂高まちなか」に含める
		100.0	104.9	107.4	111.2	102.9	100.6	104.3	107.2	117.2	118.0	125.9	123.4	180.3	145.6	140.0	-	
"	黒沢	2,555	3,211	3,034	2,989	2,668	2,578	2,497	2,582	2,744	2,593	2,418	2,121	2,074	2,198	1,998	250	平成26年名称を「室山公園アグリパーク」から「黒沢」に変更
		100.0	125.7	118.7	117.0	104.4	100.9	97.7	101.1	107.4	101.5	94.6	83.0	81.2	86.0	78.2	9.8	
"	須砂渡	2,351	2,034	2,701	2,850	2,812	2,792	2,752	2,106	2,632	2,402	2,308	2,023	2,285	1,697	2,433	-	平成26年から「烏川渓谷」に含める
		100.0	86.5	114.9	121.2	119.6	118.8	117.1	89.6	112.0	102.2	98.2	86.0	97.2	72.2	103.5	-	
"	長峰山	333	352	349	397	361	336	312	413	624	667	644	565	579	520	503	118	平成8年から新規
		100.0	105.7	104.8	119.2	108.4	100.9	93.7	124.0	187.4	200.3	193.4	169.7	173.9	156.2	151.1	35.4	
"	龍門淵公園・あやめ公園	-	858	1,254	1,306	1,489	1,522	1,614	1,747	967	1,002	1,039	1,037	1,271	466	568	-	平成12年から新規 平成26年取消
		-	100.0	146.2	152.2	173.5	177.4	188.1	203.6	112.7	116.8	121.1	120.9	148.1	54.3	66.2	-	
"	国営アルプスあづみ野公園	-	-	-	-	-	-	2,201	2,353	2,793	2,804	2,863	2,977	3,416	2,856	2,534	-	平成17年から新規 平成26年から「烏川渓谷」に含める
		-	-	-	-	-	-	100.0	106.9	126.9	127.4	130.1	135.3	155.2	129.8	115.1	-	
麻績村	聖高原	1,685	1,575	1,553	1,567	1,468	1,501	1,495	1,483	1,434	1,070	929	702	666	746	757	670	
		100.0	93.5	92.2	93.0	87.1	89.1	88.7	88.0	85.1	63.5	55.1	41.7	39.5	44.3	44.9	39.8	
生坂村	山清路	100	110	112	129	137	142	133	119	106	69	64	60	59	59	59	57	
		100.0	110.0	112.0	129.0	137.0	142.0	133.0	119.0	106.0	69.0	64.0	60.0	59.0	59.0	59.0	57.0	
山形村	清水高原	441	477	313	303	292	346	359	358	352	314	237	202	245	243	249	235	
		100.0	108.2	71.0	68.7	66.2	78.5	81.4	81.2	79.8	71.2	53.7	45.8	55.6	55.1	56.5	53.3	
朝日村	サラダの里・朝日	557	560	523	479	459	437	431	437	440	369	367	303	357	347	357	333	
		100.0	100.5	93.9	86.0	82.4	78.5	77.4	78.5	79.0	66.2	65.9	54.4	64.1	62.3	64.1	59.8	
筑北村	差切峡	162	154	143	116	121	108	107	107	105	83	78	77	60	60	60	57	
		100.0	95.1	88.3	71.6	74.7	66.7	66.0	66.0	51.2	48.1	47.5	37.0	37.0	37.0	35.2		
"	冠着山	156	153	145	145	143	142	135	135	107	104	107	107	106	106	94	-	
		100.0	98.1	92.9	92.9	91.7	91.0	86.5	86.5	68.6	66.7	68.6	68.6	67.9	67.9	60.3	-	
"	修那羅山	877	857	828	812	806	802	798	798	782	679	667	669	669	660	660	566	
		100.0	97.7	94.4	92.6	91.9	91.4	91.0	91.0	89.2	77.4	76.1	76.3	76.3	75.3	75.3	64.5	
"	聖山高原四十八曲峠	149	142	130	127	125	125	122	122	115	-	-	-	-	-	-	-	平成20年取消し
		100.0	95.3	87.2	85.2	83.9	83.9	81.9	81.9	77.2	-	-	-	-	-	-	-	
<b>松本地方事務所計</b>		<b>104,990</b>	<b>105,503</b>	<b>99,701</b>	<b>106,226</b>	<b>96,647</b>	<b>88,239</b>	<b>92,425</b>	<b>97,874</b>	<b>102,021</b>	<b>100,072</b>	<b>100,008</b>	<b>98,946</b>	<b>110,897</b>	<b>102,341</b>	<b>102,819</b>	<b>110,691</b>	
		<b>100.0</b>	<b>100.5</b>	<b>95.0</b>	<b>101.2</b>	<b>92.1</b>	<b>84.0</b>	<b>88.0</b>	<b>93.2</b>	<b>97.2</b>	<b>95.3</b>	<b>95.3</b>	<b>94.2</b>	<b>105.6</b>	<b>97.5</b>	<b>97.9</b>	<b>105.4</b>	
大町市	大町温泉郷・高瀬渓谷	5,042	5,456	5,556	5,720	5,971	5,673	5,497	5,515	5,479	5,467	-	-	-	-	-	-	平成21年から「大町温泉郷」「高瀬渓谷」に分割
		100.0	108.2	110.2	113.4	118.4	112.5	109.0	109.4	108.7	108.4	-	-	-	-	-	-	

(上段:延利用者数(百人)、下段:対平成11年又は新規年比(%))

市町村名	観光地名	観光地延利用者数の推移																備考
		11年	12年	13年	14年	15年	16年	17年	18年	19年	20年	21年	22年	23年	24年	25年	26年	
大町市	大町温泉郷	-	-	-	-	-	-	-	-	-	-	6,150	5,958	5,780	5,897	5,596	5,120	平成21年から新規
		-	-	-	-	-	-	-	-	-	-	100.0	96.9	94.0	95.9	91.0	83.3	
"	高瀬溪谷	-	-	-	-	-	-	-	-	-	-	1,348	1,309	1,147	1,111	1,151	944	平成21年から新規
		-	-	-	-	-	-	-	-	-	-	100.0	97.1	85.1	82.4	85.4	70.0	
"	大町市街地東山公園	1,244	1,553	1,527	1,523	1,498	1,435	1,235	1,247	1,243	1,405	1,328	1,451	1,521	1,426	1,231	1,443	
		100.0	124.8	122.7	122.4	120.4	115.4	99.3	102.7	99.9	112.9	106.8	116.6	122.3	114.6	99.0	116.0	
"	黒部ダム	10,590	11,517	10,596	10,537	11,785	10,468	10,398	10,372	9,777	10,120	11,111	10,208	8,643	8,878	9,914	9,193	
		100.0	108.8	100.1	99.5	111.3	98.8	98.2	97.9	92.3	95.6	104.9	96.4	81.6	83.8	93.6	86.8	
"	後立山	663	654	671	685	678	688	646	568	710	765	670	763	786	860	873	883	
		100.0	98.6	101.2	103.3	102.3	103.8	97.4	85.7	107.1	115.4	101.1	115.1	118.6	129.7	131.7	133.2	
"	仁科三湖	3,055	10,890	10,756	10,888	10,744	10,395	10,239	9,933	8,862	8,991	8,665	8,425	6,923	7,637	7,414	7,005	
		100.0	356.5	352.1	356.4	351.7	340.3	335.2	325.1	290.1	294.3	283.6	275.8	226.6	250.0	242.7	229.3	
"	サンアルピナ鹿島檜青木湖・ヤナバススキー場	9,299	-	-	-	-	-	-	-	-	-	-	-	-	-	-	-	平成12年から「仁科三湖」に含める
		100.0	-	-	-	-	-	-	-	-	-	-	-	-	-	-	-	
"	大町スキー場	417	-	-	-	-	-	-	-	-	-	-	-	-	-	-	-	平成12年から「大町市街地・東山」に含める
		100.0	-	-	-	-	-	-	-	-	-	-	-	-	-	-	-	
"	爺ガ岳スキー場	676	-	-	-	-	-	-	-	-	-	-	-	-	-	-	-	平成12年から「大町温泉郷」に含める
		100.0	-	-	-	-	-	-	-	-	-	-	-	-	-	-	-	
"	鷹狩高原	535	557	353	393	503	457	482	935	920	916	879	826	773	259	539	490	平成8年から新規
		100.0	104.1	66.0	73.5	94.0	85.4	90.1	174.8	172.0	171.2	164.3	154.4	144.5	48.4	100.7	91.6	
"	新行高原	144	145	141	145	144	145	151	254	328	410	412	413	432	380	351	356	
		100.0	100.7	97.9	100.7	100.0	100.7	104.9	176.4	227.8	284.7	286.1	286.8	300.0	263.9	243.8	247.2	
"	ぼかぼかランド美	1,482	1,302	1,203	1,631	1,408	1,307	1,204	993	703	975	1,011	891	837	820	773	720	平成10年から新規
		100.0	87.9	81.2	110.1	95.0	88.2	81.2	67.0	47.4	65.8	68.2	60.1	56.5	55.3	52.2	48.6	
"	国営アルプスあづみの公園大町・松川地	-	-	-	-	-	-	-	-	-	-	1,464	1,254	1,530	1,733	1,307	1,402	平成21年から新規
		-	-	-	-	-	-	-	-	-	-	100.0	85.7	104.5	118.4	89.3	95.8	
池田町	花とハーブの里	1,819	2,268	2,126	2,002	1,983	1,912	1,889	1,539	1,717	1,888	2,219	2,628	3,474	2,804	2,628	2,675	平成6年から新規、平成7年から名称を「ハーブセンター・夢農場」から「花とハーブの里」に変更
		100.0	124.7	116.9	110.1	109.0	105.1	103.8	84.6	94.4	103.8	122.0	144.5	191.0	154.2	144.5	147.1	
"	大峰高原	301	353	459	243	231	228	248	389	507	464	424	444	523	877	513	759	
		100.0	117.3	152.5	80.7	76.7	75.7	82.4	129.2	168.4	154.2	140.9	147.5	173.8	291.4	170.4	252.2	
"	池田町立美術館・あづみ野	348	312	369	374	339	387	344	326	487	512	511	449	458	407	448	456	平成7年から新規
		100.0	89.7	106.0	107.5	97.4	111.2	98.9	93.7	139.9	147.1	146.8	129.0	131.6	117.0	128.7	131.0	
松川村	安曇野すずむしの里	6,531	6,268	6,211	6,000	5,704	5,636	5,625	5,739	5,658	5,241	5,518	5,391	6,141	5,611	5,585	5,394	馬籠尾天狗岩温泉(平成6年新規)と「馬籠尾高原清流の森」(平成6年新規)を、平成10年から「安曇野すずむしの里」の名称で一本化
		100.0	96.0	95.1	91.9	87.3	86.3	86.1	87.9	86.6	80.2	84.5	82.5	94.0	85.9	85.5	82.6	
白馬村	白馬山麓	29,227	31,308	29,417	30,020	27,024	26,670	27,078	25,837	24,633	24,993	22,228	21,328	22,420	23,573	23,961	22,104	
		100.0	107.1	100.7	102.7	92.5	91.3	92.6	88.4	84.3	85.5	76.1	73.0	76.7	80.7	82.0	75.6	
"	白馬連峰	744	911	940	786	698	636	547	424	423	377	335	337	343	413	399	353	
		100.0	122.4	126.3	105.6	93.8	85.5	73.5	57.0	56.9	50.7	45.0	45.3	46.1	55.5	53.6	47.4	
小谷村	榊池高原	9,693	8,840	7,751	7,015	6,615	5,431	5,612	5,210	5,810	5,856	5,726	5,456	5,767	5,731	5,807	5,437	
		100.0	91.2	80.0	72.4	68.2	56.0	57.9	53.8	59.9	60.4	59.1	56.3	59.5	59.1	59.9	56.1	
"	白馬乗鞍	2,143	1,829	1,709	1,674	1,647	1,361	1,350	1,179	1,170	1,285	1,184	1,128	1,025	1,054	1,087	1,195	
		100.0	85.3	79.7	78.1	76.9	63.5	63.0	55.0	54.6	60.0	55.2	52.6	47.8	49.2	50.7	55.8	
"	白馬コルチナ	1,887	2,298	2,350	2,418	2,371	2,125	2,367	2,101	2,098	2,181	2,170	2,178	2,393	2,643	2,695	2,597	
		100.0	121.8	124.5	128.1	125.6	112.6	125.4	111.3	111.2	115.6	115.0	115.4	126.8	140.1	142.8	137.6	
"	小谷温泉	742	752	774	751	751	740	725	583	549	472	523	464	356	352	258	252	
		100.0	101.3	104.3	101.2	101.2	99.7	97.7	78.6	74.0	63.6	70.5	62.5	48.0	47.4	34.8	34.0	
"	姫川温泉	154	161	155	146	158	155	159	172	174	200	202	136	98	99	67	60	
		100.0	104.5	100.6	94.8	102.6	100.6	103.2	111.7	113.0	129.9	131.2	88.3	63.6	64.3	43.5	39.0	
北安曇地方事務所計		86,736	87,374	83,064	82,951	80,252	75,849	75,796	73,316	71,248	72,518	74,078	71,437	71,370	72,565	72,597	68,838	
		100.0	100.7	95.8	95.6	92.5	87.4	87.4	84.5	82.1	83.6	85.4	82.4	82.3	83.7	83.7	79.4	
日本アルプス計		191,726	192,877	182,765	189,177	176,899	164,088	168,221	171,190	173,269	172,590	174,856	170,383	182,267	174,906	175,416	179,529	
		100.0	100.6	95.3	98.7	92.3	85.6	87.7	89.3	90.4	90.0	90.8	88.9	95.1	91.2	91.5	93.6	
長野市	善光寺	67,028	67,176	63,746	61,821	112,549	61,002	58,771	58,973	65,424	65,621	118,758	60,942	60,742	62,632	65,318	60,997	
		100.0	100.2	95.1	92.2	167.9	91.0	87.6	88.0	97.6	97.2	177.2	90.9	90.6	93.4	97.4	91.0	
"	飯綱高原	8,888	8,789	8,387	8,230	7,974	8,434	7,815	7,454	6,889	8,465	7,822	8,555	8,066	8,253	9,747	8,925	
		100.0	98.9	94.4	92.6	89.7	94.9	87.9	83.9	77.5	95.2	88.0	96.3	90.8	92.9	109.7	100.4	
"	松代	2,052	2,021	2,824	2,879	3,017	8,093	6,092	6,121	7,072	5,498	6,068	6,079	5,284	5,106	5,406	4,949	
		100.0	98.5	137.6	140.3	147.0	394.4	296.9	298.3	344.6	267.9	295.7	296.2	257.5	248.8	263.5	241.2	
"	川中島	1,528	1,359	1,507	1,479	2,058	2,827	1,355	1,701	16,347	1,798	2,440	1,996	2,742	3,057	2,460	2,655	
		100.0	88.9	98.6	96.8	134.7	185.0	88.7	111.3	1,069.8	117.7	159.7	130.6	179.5	200.1	161.0	173.8	



(上段:延利用者数(百人)、下段:対平成11年又は新規年比(%))

市町村名	観光地名	観光地延利用者数の推移																備考
		11年	12年	13年	14年	15年	16年	17年	18年	19年	20年	21年	22年	23年	24年	25年	26年	
長野市	恐竜公園	2,933 100.0	3,300 112.5	3,236 110.3	3,282 111.9	3,248 110.7	3,347 114.1	3,587 122.3	3,510 119.7	3,049 104.0	2,816 96.0	3,475 118.5	3,296 112.4	3,474 118.4	-	-	-	平成24年から「篠ノ井」に含める
"	篠ノ井	-	-	-	-	-	-	-	-	-	-	-	-	-	3,462 100.0	3,721 107.5	3,117 90.0	平成24年から新規
"	エムウェーブ	-	4,775 100.0	4,107 86.0	4,095 85.8	3,469 72.6	3,970 83.1	4,978 104.3	4,444 90.7	4,333 90.7	4,095 85.8	3,708 77.7	4,044 84.7	3,883 81.3	-	-	-	平成12年から新規 平成24年取消し
"	聖山高原	422 100.0	392 92.9	396 93.8	940 222.7	832 197.2	381 90.3	239 56.6	299 70.9	313 74.2	318 75.4	381 90.3	427 101.2	459 108.8	415 98.3	397 94.1	386 91.5	
"	りんごの湯	-	-	-	-	-	-	-	1,731 100.0	1,407 81.3	1,425 82.3	1,354 78.2	1,281 74.0	1,069 61.8	-	-	-	平成18年から新規 平成24年から「豊野」に含める
"	豊野	-	-	-	-	-	-	-	-	-	-	-	-	-	1,004 100.0	1,046 104.2	1,100 109.6	平成24年から新規
"	戸隠高原	11,066 100.0	10,868 98.2	11,327 102.4	11,013 99.5	10,168 91.9	9,957 90.0	10,120 91.5	10,060 90.9	10,865 98.2	10,905 98.5	10,769 97.3	12,315 111.3	12,338 111.5	11,859 107.2	11,683 105.6	11,898 107.5	
"	奥裾花峡 戸隠西高原	1,063 100.0	1,088 102.4	575 54.1	1,138 107.1	1,435 135.0	1,071 100.8	1,061 99.8	1,271 119.6	1,545 145.3	1,271 119.6	1,437 135.2	1,318 124.0	1,228 115.5	-	-	-	平成24年名称を「奥裾花峡戸隠 西高原」から「鬼無里」に変更
"	琅鶴湖	156 100.0	151 96.8	152 97.4	98 62.8	113 72.4	109 69.9	109 69.9	408 261.5	266 170.5	244 156.4	306 196.2	453 290.4	469 300.6	-	-	-	平成24年から「信州新町」に含める
"	左右高原	67 100.0	55 82.1	51 76.1	12 17.9	10 14.9	21 31.3	22 32.8	10 14.9	-	-	-	-	-	-	-	-	平成10年名称を「青少年旅行村」から「左 右高原」に変更。平成19年取消し
"	不動温泉と 磨崖仏	760 100.0	812 106.8	746 98.2	654 86.1	634 83.4	647 85.1	740 97.4	702 92.4	718 94.5	675 88.8	632 83.2	643 84.6	671 88.3	-	-	-	平成24年から「信州新町」に含 める
"	やきもち家 ・虫倉山	116 100.0	158 136.2	167 144.0	152 131.0	141 121.6	116 100.0	186 160.3	156 134.5	170 146.6	189 162.9	183 157.8	160 137.9	143 123.3	-	-	-	平成8年から新規。平成10年名称を「やきもち家」から 「やきもち家・虫倉山」に変更。平成24年から「中条」に 含める
"	鬼無里	-	-	-	-	-	-	-	-	-	-	-	-	-	1,092 100.0	1,090 99.8	785 71.9	平成24年から新規
"	信州新町	-	-	-	-	-	-	-	-	-	-	-	-	-	1,659 100.0	1,623 97.8	1,586 95.6	平成24年から新規
"	中条	-	-	-	-	-	-	-	-	-	-	-	-	-	424 100.0	480 113.2	500 117.9	平成24年から新規
須坂市	峰の原高原	1,854 100.0	1,584 85.4	1,314 70.9	1,378 74.3	1,341 72.3	1,235 66.6	1,018 54.9	1,018 54.9	1,229 66.3	2,080 112.2	2,211 119.3	2,618 141.2	1,661 89.6	1,753 94.6	1,884 101.6	1,822 98.3	
"	仙仁温泉	500 100.0	492 98.4	475 95.0	498 99.6	508 101.6	488 97.6	483 96.6	404 80.8	447 89.4	457 91.4	450 90.0	420 84.0	534 106.8	557 111.4	531 106.2	520 104.0	
"	臥竜公園	2,695 100.0	2,665 98.9	2,994 111.1	2,600 96.5	2,517 93.4	3,435 127.5	5,875 218.0	6,745 250.3	7,172 266.1	6,674 247.6	6,844 254.0	6,033 223.9	5,919 219.6	6,516 241.8	6,265 232.5	6,340 235.3	
"	須坂温泉	536 100.0	712 132.8	715 133.4	898 167.5	1,022 190.7	1,578 294.4	2,024 377.6	2,049 382.3	2,008 374.6	1,789 333.8	1,755 327.4	1,696 314.6	1,686 314.6	1,634 304.9	1,722 321.3	1,661 309.9	
"	蔵の町並み	1,318 100.0	1,241 94.2	1,113 84.4	1,029 78.1	1,074 81.5	998 75.7	948 71.9	983 74.6	946 71.8	970 73.6	964 73.1	863 65.5	731 55.5	856 64.9	783 59.4	589 44.7	平成7年から新規
千曲市	おぼすて 田毎の月	140 100.0	141 100.7	141 100.7	141 100.7	143 102.1	139 99.3	155 110.7	153 109.3	187 133.6	305 217.9	284 202.9	406 290.0	435 310.7	414 295.7	457 326.4	457 326.4	平成9年名称を「焼捨山田毎の月」 から「おぼすて田毎の月」に変更
"	武水別神社	1,194 100.0	1,198 100.3	1,193 99.9	1,213 101.6	1,217 101.9	603 50.5	870 72.9	942 78.9	915 76.6	880 73.7	1,155 96.7	1,120 93.8	1,460 122.3	1,461 122.4	1,250 104.7	970 81.2	
"	千曲高原	366 100.0	361 98.6	363 99.2	363 99.2	370 101.1	58 15.8	234 63.9	226 61.7	209 57.1	275 75.1	153 41.8	126 34.4	182 49.7	174 47.5	217 59.3	182 49.7	
"	あんずの里	2,686 100.0	2,682 99.9	1,922 71.6	1,799 67.0	1,735 64.6	1,910 71.1	2,300 85.6	2,240 83.4	2,120 78.9	2,335 86.9	2,124 79.1	1,863 69.4	1,127 42.0	1,630 60.7	1,400 52.1	1,950 72.6	
"	科野の里 歴史公園	2,684 100.0	2,550 95.0	2,362 88.0	2,381 88.7	2,457 91.5	342 12.7	359 13.4	357 13.3	402 15.0	717 26.7	728 27.1	493 18.4	951 35.4	803 29.9	874 32.6	649 24.2	平成8年名称を「森將軍塚古墳」か ら「科野の里歴史公園」に変更
"	上山田温泉	9,215 100.0	9,691 105.2	9,620 104.4	9,407 102.1	9,956 108.0	8,703 94.4	8,625 93.6	8,569 93.0	8,306 90.1	7,604 82.5	7,301 79.2	6,734 73.1	6,853 74.4	-	-	-	平成24年から「戸倉上山田温 泉」に含める
"	城山史跡公園	106 100.0	105 99.1	93 87.7	96 90.6	107 100.9	86 81.1	68 64.2	110 103.8	383 361.3	210 198.1	160 150.9	142 134.0	174 164.2	165 155.7	149 140.6	137 129.2	平成9年から新規
"	戸倉温泉	1,902 100.0	1,983 104.3	1,853 97.4	1,840 96.7	1,792 94.2	1,478 77.7	1,526 80.2	2,076 109.1	2,176 114.4	2,054 108.0	1,858 97.7	1,897 99.7	1,888 99.3	-	-	-	平成24年から「戸倉上山田温 泉」に含める

(上段:延利用者数(百人)、下段:対平成11年又は新規年比(%))

市町村名	観光地名	観光地延利用者数の推移															備 考	
		11年	12年	13年	14年	15年	16年	17年	18年	19年	20年	21年	22年	23年	24年	25年		26年
千曲市	新戸倉温泉	1,385 100.0	1,367 98.7	1,443 104.2	1,366 98.6	1,436 103.7	1,879 135.7	1,940 140.1	2,049 147.9	1,924 138.9	1,938 139.9	1,932 139.5	1,939 140.0	1,860 134.3	-	-	-	平成24年から「戸倉上山田温泉」に含める
〃	戸倉上山田温泉	-	-	-	-	-	-	-	-	-	-	-	-	-	10,639 100.0	10,385 97.6	9,509 89.4	平成24年から新規
〃	さらしなの里	100 100.0	98 98.0	143 143.0	140 140.0	145 145.0	101 101.0	190 190.0	167 167.0	117 117.0	179 179.0	128 128.0	78 78.0	66 66.0	69 69.0	71 71.0	90 90.0	
坂城町	アユの里	67 100.0	98 146.3	86 128.4	90 134.3	87 129.9	119 177.6	88 131.3	85 126.9	82 122.4	84 125.4	85 126.9	86 128.4	85 126.9	84 125.4	83 123.9	82 122.4	平成7年から新規
小布施町	北斎館	3,674 100.0	3,369 91.7	3,355 91.3	3,229 87.9	3,256 88.6	2,659 72.4	2,317 63.1	2,313 63.0	2,123 57.8	2,089 56.9	2,117 57.6	1,878 51.1	1,739 47.3	1,655 45.0	1,620 44.1	1,270 34.6	
〃	フローラルガーデンおぶせ	536 100.0	629 117.4	553 103.2	530 98.9	438 81.7	344 64.2	310 57.8	278 51.9	218 40.7	245 45.7	301 56.2	229 42.7	349 65.1	276 51.5	249 46.5	200 37.0	
高山村	信州高山郷温泉	6,174 100.0	5,674 91.9	5,370 87.0	5,346 86.6	5,200 84.2	4,957 80.3	4,776 77.4	4,698 76.1	4,958 80.3	5,145 83.3	5,088 82.4	4,862 78.7	5,017 81.3	5,078 82.2	5,183 83.9	5,059 81.9	平成9年名称を「南志賀温泉郷」から「信州高山温泉郷」に変更
信濃町	野尻湖一茶遺跡	6,459 100.0	6,347 98.3	5,535 85.7	5,827 90.2	5,204 80.6	5,123 79.3	5,007 77.5	4,166 64.5	3,703 57.3	3,582 55.5	3,780 58.5	3,715 57.5	3,421 53.0	3,477 53.8	3,687 57.1	3,547 54.9	
〃	黒姫高原	3,860 100.0	3,639 94.3	3,392 87.9	3,537 91.6	3,216 83.3	3,072 79.6	2,952 76.5	2,694 69.8	2,538 65.8	2,664 69.0	2,686 69.6	2,435 63.1	2,482 64.3	2,597 67.3	2,992 77.5	2,892 74.9	
〃	タングラム斑尾	2,997 100.0	2,684 89.6	2,557 85.3	2,501 83.5	2,327 77.6	2,382 79.5	2,441 81.4	2,406 80.3	2,470 82.4	2,569 85.7	2,359 78.7	2,418 80.7	2,448 81.7	2,737 91.3	2,521 84.1	2,444 81.5	
飯綱町	飯綱東高原	6,164 100.0	6,329 102.7	6,442 104.5	5,812 94.3	5,140 83.4	4,799 77.9	4,556 73.9	4,348 70.5	3,991 64.7	4,125 66.9	3,928 63.7	3,713 60.2	3,635 59.0	3,010 48.8	3,056 49.6	2,801 45.4	
〃	サンクゼール	-	521 100.0	650 124.8	491 94.2	104 20.0	520 99.8	201 38.6	507 97.3	497 95.4	631 121.1	518 99.4	445 85.4	487 93.5	747 143.4	1,262 242.2	1,174 225.3	平成12年から新規、平成18年名称を「斑尾高原農場」から「サンクゼール」に変更
小川村	大洞高原	172 100.0	204 118.6	219 127.3	202 117.4	198 115.1	154 89.5	190 110.5	227 132.0	238 138.4	188 109.3	218 126.7	220 127.9	163 94.8	162 94.2	337 195.9	73 42.4	
<b>長野地方事務所計</b>		<b>152,863 100.0</b>	<b>157,308 102.9</b>	<b>151,124 98.9</b>	<b>148,507 97.2</b>	<b>196,638 128.6</b>	<b>147,137 96.3</b>	<b>144,528 94.5</b>	<b>146,650 95.9</b>	<b>167,757 109.7</b>	<b>153,109 100.2</b>	<b>206,460 135.1</b>	<b>147,938 96.8</b>	<b>145,921 95.5</b>	<b>145,457 95.2</b>	<b>149,949 98.1</b>	<b>141,316 92.4</b>	
中野市	東山公園	287 100.0	284 99.0	213 74.2	199 69.3	195 67.9	209 72.8	181 63.1	221 77.0	162 56.4	138 48.1	130 45.3	134 46.7	140 48.8	118 41.1	113 39.4	107 37.3	
〃	晋平の里	2,793 100.0	2,757 98.7	2,046 73.3	2,448 87.6	2,265 81.1	1,891 67.7	1,766 63.2	1,766 63.2	1,585 56.7	1,559 55.8	1,551 55.5	1,417 50.7	1,425 51.0	1,232 44.1	1,120 40.1	929 33.3	
〃	浜津ヶ池公園及び壁田城山公園	852 100.0	883 103.6	833 97.8	1,275 149.6	1,361 159.7	1,619 190.0	1,723 202.2	1,785 209.5	1,592 186.9	1,445 169.6	1,628 191.1	1,611 189.1	1,628 191.1	1,718 201.6	1,604 188.3	1,546 181.5	平成9年名称を「浜津ヶ池公園」から「浜津ヶ池公園及び壁田城山公園」に変更
〃	高社山・高社山麓	51 100.0	51 100.0	54 105.9	49 96.1	49 96.1	49 96.1	49 96.1	49 96.1	49 96.1	49 96.1	49 96.1	49 96.1	96 188.2	96 188.2	96 188.2	96 188.2	
〃	牧の入高原	1,163 100.0	989 85.0	1,078 92.7	1,087 93.5	931 80.1	735 63.2	718 61.7	725 62.3	639 54.9	837 72.0	727 62.5	223 19.2	223 19.2	247 21.2	223 19.2	223 19.2	
〃	一本木公園	-	-	-	-	-	1,870 100.0	1,457 77.9	1,506 80.5	1,283 68.6	1,284 68.7	1,313 70.2	1,261 67.4	1,221 65.3	1,242 66.4	1,141 61.0	932 49.8	平成16年から新規
〃	斑尾高原	338 100.0	324 95.9	227 67.2	45 13.3	716 211.8	585 173.1	849 251.2	755 223.4	684 202.4	632 187.0	650 192.3	628 185.8	573 169.5	602 178.1	601 177.8	560 165.7	
〃	高野辰之記念館及びふるさと遊歩道	153 100.0	127 83.0	121 79.1	130 85.0	135 88.2	103 67.3	196 128.1	218 142.5	150 98.0	147 96.1	159 103.9	154 100.7	142 92.8	133 86.9	128 83.7	136 88.9	
〃	温泉公園	768 100.0	760 99.0	717 93.4	653 85.0	525 68.4	653 85.0	727 94.7	729 94.9	719 93.6	697 90.8	744 96.9	717 93.4	712 92.7	714 93.0	715 93.1	674 87.8	
飯山市	飯山	1,323 100.0	1,469 111.0	1,629 123.1	1,546 116.9	1,649 124.6	1,669 126.2	1,824 137.9	1,639 123.9	1,056 79.8	1,082 81.8	1,072 81.0	1,426 107.8	1,200 90.7	868 65.6	1,064 80.4	1,081 81.7	
〃	斑尾高原	8,765 100.0	8,111 92.5	7,463 85.1	7,019 80.1	6,770 77.2	7,391 84.3	7,970 90.9	7,730 88.2	7,595 86.7	7,692 87.8	7,699 87.8	6,865 78.3	6,696 76.4	6,883 78.5	6,599 75.3	6,495 74.1	
〃	飯山国際	199 100.0	163 81.9	126 63.3	-	-	-	-	-	-	-	-	-	-	-	-	-	平成14年取消し
〃	信濃平	987 100.0	1,072 108.6	974 98.7	448 45.4	330 33.4	291 29.5	254 25.7	208 21.1	234 23.7	164 16.6	137 13.9	144 14.6	161 16.3	161 16.3	161 16.3	75 7.6	
〃	北飯山	-	-	-	-	-	-	-	-	-	-	-	-	-	-	-	-	平成9年取消し

(上段:延利用者数(百人)、下段:対平成11年又は新規年比(%))

市町村名	観 光 地 名	観 光 地 延 利 用 者 数 の 推 移																備 考
		11年	12年	13年	14年	15年	16年	17年	18年	19年	20年	21年	22年	23年	24年	25年	26年	
飯山市	戸狩温泉	4,900	4,859	4,512	4,607	4,171	4,435	4,142	3,769	3,503	3,768	3,959	3,988	3,550	3,248	3,065	2,830	平成10年名称を「戸狩」から「戸狩温泉」に変更
		100.0	99.2	92.1	94.0	85.1	90.5	84.5	76.9	71.5	76.9	80.8	81.4	72.4	66.3	62.6	57.8	
〃	北竜湖	1,706	2,331	1,644	1,257	1,264	340	343	351	299	388	256	258	163	175	190	258	
〃	いいやま湯	881	868	817	661	561	557	542	550	575	566	580	588	544	533	616	582	
〃	なべくら高原	234	356	330	334	289	266	220	233	275	295	285	269	258	227	250	275	平成9年から新規
〃	菜の花公園	-	-	-	-	-	-	914	709	745	544	534	554	421	411	573	402	平成17年から新規
〃	湯田中	16,251	14,846	15,056	15,087	15,850	14,680	13,639	13,393	13,723	12,681	12,279	12,056	12,184	12,335	12,563	12,177	
〃	志賀高原	35,734	36,233	32,872	31,039	29,821	28,458	27,534	26,302	26,437	25,871	24,431	23,506	22,192	23,894	24,464	23,639	
〃	北志賀高原	15,837	14,464	12,863	12,027	12,362	11,107	10,591	10,108	9,246	10,171	10,414	9,032	8,666	9,196	9,892	10,118	
〃	木島平	1,977	3,066	2,588	2,388	2,275	2,093	2,014	1,543	1,351	1,677	1,527	1,552	1,476	1,362	1,258	1,096	
〃	カヤの平高原	156	207	188	445	461	505	605	662	696	546	628	519	561	461	463	347	
〃	馬曲温泉	2,051	2,034	1,694	1,651	1,528	1,455	1,342	1,247	1,248	1,105	1,067	1,054	945	1,086	961	890	
〃	野沢温泉村	7,753	8,007	8,107	7,854	7,587	7,334	6,975	6,526	6,428	6,386	5,965	5,825	5,718	6,425	6,715	6,876	
〃	苗場山	96	118	117	102	112	98	71	45	69	67	92	110	79	93	88	85	
〃	秋山郷	984	939	842	865	800	574	572	644	583	455	528	485	359	382	369	343	
〃	千曲川沿線	1,132	1,230	1,211	1,342	1,210	1,213	1,330	1,175	1,313	1,126	1,078	1,000	587	1,010	955	862	
北信地方事務所計		107,371	106,548	98,322	94,558	93,217	90,180	88,548	84,588	82,239	81,372	79,482	75,425	71,920	74,852	75,987	73,634	
北信濃計		260,234	263,856	249,446	243,065	289,855	237,317	233,076	231,238	249,996	234,481	285,942	223,363	217,841	220,309	225,936	214,950	
長野県計		957,080	966,253	941,962	966,464	982,141	922,942	889,445	875,550	907,342	867,526	917,433	867,980	843,486	847,252	855,532	841,832	
		100.0	101.0	98.4	101.0	102.6	96.4	92.9	91.5	94.8	90.6	95.9	90.7	88.1	88.5	89.4	88.0	

平成26年 観光地利用者統計調査結果

平成27年7月発行

お問い合わせ先

長野県 観光部 山岳高原観光課

〒380-8570 (住所記載不要)

長野県長野市南長野幅下692-2

TEL 026-235-7251