

平成 24 年

観光地利用者統計調査結果

長野県 観光部 観光企画課

観光地利用者統計調査について

1 調査の目的

県内観光地利用者の観光地における利用状況及び観光消費額の実態を把握することを目的とする。

2 調査方法等

対象観光地の所在する市町村で、観光施設、交通機関、宿泊施設等に照会し、調査を行う。各観光地における調査結果を県で集計し、「観光地利用者統計調査結果」を作成。

3 調査期間 平成24年1月1日から12月31日まで

4 調査対象 県内284か所の観光地（平成23年288か所）

5 用語の説明

延利用者数…日帰り客数と宿泊客の延数の合計

〈計算例〉

☆ 1人が1泊した場合
延利用者数（延数）は2人（実数は1人）

☆ 2人が3泊した場合
延利用者数（延数）は8人（実数は2人）

☆ 2人が3泊し、2人の日帰りがあった場合
延利用者数（延数）は10人
 $2人 \times 4日 + 2人 \times 1日 = 10人$
（3泊）

実数は4人
 $2人 + 2人 = 4人$
延宿泊客は8人
 $2人 \times 4日 = 8人$

実数…滞在日数に関わらず実人員を計上（月をまたがって同一観光地に滞在する利用者については、滞在日数の多い月に実人員を計上し、滞在日数が同じ場合は後の月に計上）

延宿泊客…宿泊客の延数と同義である。

観光消費額…観光客の観光行動に伴う経費で、当該観光地内で支出した宿泊費、交通費、飲食娯楽費、土産その他買物費、観覧料又はこれに類するもの、その他。ただし、交通費のうちバス代等については、最寄りの駅から当該観光地までの往復料金。

6 数値の表記方法

端数処理の都合上、各表間で数値が一致しない場合がある。

平成24年 観光地利用者統計調査結果

平成25年5月発行

お問い合わせ先

長野県 観光部 観光企画課

〒380-8570 (住所記載不要)

長野県長野市南長野幅下692-2

TEL 026-235-7251

目 次

平成24年観光地利用者統計調査結果	2
別 表	10
6 広域別（地方事務所別）統計資料（概要編）	17
6 広域別（地方事務所別）統計資料（年次推移）	29

平成24年観光地利用者統計調査結果

1 調査結果の概要

平成24年の長野県内の観光地の利用者数は延べ8,472万人(対前年増減比+0.4%)、観光消費額は3,097億円(同+1.0%)で、ともに前年に比べ増加しました。

増加の主な要因は、東日本大震災等による観光需要の落ち込みからの回復や、震災で自粛されていたイベントが開催されたこと等によるものです。

上半期の延利用者数は、3,438万人で、上記の要因から対前年同期比+4.8%でしたが、下半期は5,034万人で対前年同期比△2.3%でした。下半期に減少した主な要因としては、前年の県内を舞台にしたテレビドラマの放映効果による増加の反動等によるものと考えられます。

主要観光地別では、「軽井沢高原」が780万人(対前年増減比+1.2%)と最も多く、続いて、「善光寺」626万人(同+3.1%)、「上諏訪温泉・諏訪湖」399万人(同△0.9%)となっています。

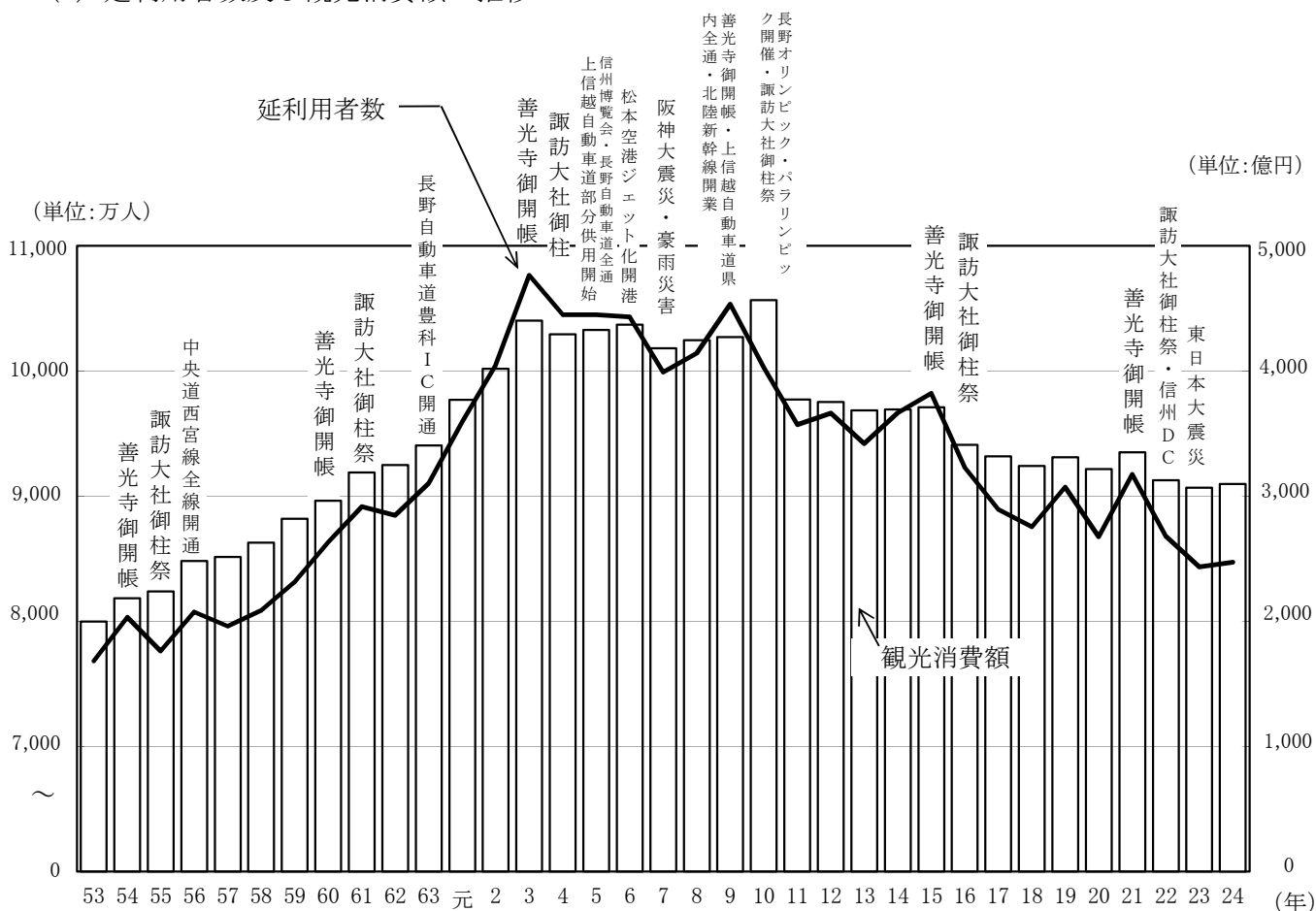
なお、震災前の平成22年との比較では、延利用者数及び観光消費額はともに減少しましたが、平成22年は、諏訪大社御柱祭が開催された年であり、主にこの影響によるものです。

(単位:千人、百万円、%)

区 分	平成22年	平成23年	平成24年	対前年増減比	対前々年増減比
延利用者数	86,798	84,349	84,722	0.4	△ 2.4
観光消費額	312,703	306,663	309,666	1.0	△ 1.0

2 延利用者数及び観光消費額

(1) 延利用者数及び観光消費額の推移



(単位:万人、億円、%)

区 分	昭和53年	平成3年	10	13	14	15	16	17	18	19	20	21	22	23	24
延利用者数	7,682	10,764	10,028	9,420	9,665	9,821	9,229	8,894	8,756	9,073	8,675	9,174	8,680	8,435	8,472
対前年伸び率	-	+ 7.1	△ 4.8	△ 2.5	+ 2.6	+ 1.6	△ 6.0	△ 3.6	△ 1.6	+ 3.6	△ 4.4	+ 5.8	△ 5.4	△ 2.8	+ 0.4
観光消費額	1,997	4,403	4,565	3,685	3,693	3,710	3,410	3,318	3,241	3,311	3,217	3,349	3,127	3,067	3,097
対前年伸び率	-	+ 9.6	+ 6.9	△ 1.8	+ 0.2	+ 0.5	△ 8.1	△ 2.7	△ 2.3	+ 2.1	△ 2.8	+ 4.1	△ 6.6	△ 1.9	+ 1.0

(2) 「県内・県外別」・「日帰り・宿泊別」の状況

県内観光地の延利用者数を県内・県外別に見ると、県内客は延べ2,982万人で対前年増減比+0.4%、県外客は延べ5,490万人で同+0.5%となりました。県内客と県外客の構成比はほぼ1：2となっています。

日帰り・宿泊別の状況では、日帰り客が延べ5,704万人で対前年増減比△1.2%、宿泊客が延べ2,768万人で同+4.0%となりました。日帰り客と宿泊客の構成比はほぼ2：1となっています。

(単位:千人、%)

区 分	平成 22 年		平成 23 年		平成 24 年		対前年 増減比	対前々年 増減比
	延利用者数	構成比	延利用者数	構成比	延利用者数	構成比		
合 計	86,798	100.0	84,349	100.0	84,722	100.0	0.4	△ 2.4
県 内	30,106	34.7	29,705	35.2	29,824	35.2	0.4	△ 0.9
県 外	56,692	65.3	54,644	64.8	54,898	64.8	0.5	△ 3.2
日 帰 り	59,675	68.8	57,735	68.4	57,038	67.3	△ 1.2	△ 4.4
宿 泊	27,123	31.2	26,614	31.6	27,684	32.7	4.0	2.1

○ 平均泊数

$$\frac{\text{宿 泊 延 数 (千人)} \quad 15,281}{\text{宿 泊 実 利 用 者 数 (千人)} \quad 12,403} = 1.23 \text{ 泊} \quad (\text{23年 } 1.24\text{泊})$$

(3) 観光消費額の状況

観光地における消費額は、日帰り客による消費額が1,470億円で対前年増減比△2.3%、宿泊客による消費額が1,627億円で同+4.1%となりました。

(単位:百万円、%)

区 分	平成 22 年		平成 23 年		平成 24 年		対前年 増減比	対前々年 増減比
	観光消費額	構成比	観光消費額	構成比	観光消費額	構成比		
合 計	312,703	100.0	306,663	100.0	309,666	100.0	1.0	△ 1.0
日 帰 り	155,502	49.7	150,385	49.0	146,973	47.5	△ 2.3	△ 5.5
宿 泊	157,201	50.3	156,278	51.0	162,693	52.5	4.1	3.5

○ 一人1日当たりの消費額

$$\text{日 帰 り 客} \quad \frac{\text{日 帰 り 客 の 消 費 額 (百万円)} \quad 146,973}{\text{日 帰 り 客 数 (千人)} \quad 57,038} = 2,577 \text{ 円} \quad (\text{23年 } 2,599\text{円})$$

$$\text{宿 泊 客} \quad \frac{\text{宿 泊 客 の 消 費 額 (百万円)} \quad 162,693}{\text{宿 泊 客 数 (千人)} \quad 27,684} = 5,877 \text{ 円} \quad (\text{23年 } 5,872\text{円})$$

$$\text{利 用 者 平 均} \quad \frac{\text{利 用 者 全 体 の 消 費 額 (百万円)} \quad 309,666}{\text{利 用 者 全 体 (千人)} \quad 84,722} = 3,655 \text{ 円} \quad (\text{23年 } 3,632\text{円})$$

(4) 観光地類型別の状況

(単位：千人、%)

区分	平成22年		平成23年		平成24年		対前年 増減比	対前々年 増減比
	延利用者数	構成比	延利用者数	構成比	延利用者数	構成比		
山岳	4,215	4.9	3,835	4.5	4,050	4.8	5.6	△ 3.9
高原・湖沼	41,540	47.9	40,937	48.5	41,462	48.9	1.3	△ 0.2
温泉	17,345	20.0	16,148	19.1	16,102	19.0	△ 0.3	△ 7.2
名所・旧跡	23,698	27.3	23,429	27.8	23,108	27.3	△ 1.4	△ 2.5
合計	86,798	100.0	84,349	100.0	84,722	100.0	0.4	△ 2.4

(5) 主要観光地（延利用者数上位50位）の状況

(単位：千人、%)

順位			市町村名	観光地名	延利用者数			対前年 増減比	対前々年 増減比
22年	23年	24年			22年	23年	24年		
1	1	1	軽井沢町	軽井沢高原	7,759	7,701	7,796	1.2	0.5
2	2	2	長野市	善光寺	6,094	6,074	6,263	3.1	2.8
3	3	3	諏訪市	上諏訪温泉・諏訪湖	4,064	4,025	3,987	△ 0.9	△ 1.9
4	4	4	山ノ内町	志賀高原・北志賀高原	3,254	3,086	3,309	7.2	1.7
5	5	5	諏訪市	霧ヶ峰高原	2,570	2,527	2,433	△ 3.7	△ 5.3
6	6	6	白馬村	白馬山麓	2,133	2,242	2,357	5.1	10.5
8	7	7	茅野市・立科町	白樺湖	1,747	1,766	1,809	2.4	3.5
9	9	8	上田市	上田城跡	1,565	1,424	1,532	7.6	△ 2.1
12	11	9	茅野市	蓼科	1,333	1,327	1,390	4.7	4.3
16	8	10	安曇野市	礪山美術館・わさび畑周辺	1,169	1,708	1,380	△ 19.2	18.0
11	12	11	松本市	上高地	1,424	1,301	1,374	5.6	△ 3.5
13	10	12	松本市・上田市・長和町	美ヶ原高原	1,310	1,379	1,321	△ 4.2	0.8
15	15	13	山ノ内町	湯田中渋温泉郷	1,206	1,218	1,234	1.3	2.3
7	14	14	諏訪市・下諏訪町	諏訪大社	2,100	1,222	1,231	0.7	△ 41.4
14	13	15	長野市	戸隠高原	1,232	1,234	1,186	△ 3.9	△ 3.7
19	16	16	安曇野市	穂高温泉郷	1,012	1,184	1,125	△ 5.0	11.2
17	17	17	上田市	菅平高原	1,046	1,031	1,076	4.4	2.9
—	—	18	千曲市	戸倉上山田温泉	(1,057)	(1,060)	1,064	(0.4)	(0.7)
23	21	19	上田市	別所温泉	830	780	906	16.2	9.2
18	19	20	大町市	黒部ダム	1,021	864	888	2.8	△ 13.0

※戸倉上山田温泉は平成24年に戸倉温泉、新戸倉温泉、上山田温泉を統合して観光地点の名称を変更しているため、平成22年及び平成23年の延利用者数は、旧地点の延利用者数を統合して算出したもの。

(単位：千人、%)

順位			市町村名	観光地名	延利用者数			対前年 増減比	対前々年 増減比
22年	23年	24年			22年	23年	24年		
20	18	21	松本市	松本城	878	916	850	△ 7.2	△ 3.1
21	20	22	長野市	飯綱高原	856	807	825	2.3	△ 3.6
22	26	23	大町市	仁科三湖	843	692	764	10.4	△ 9.4
24	23	24	飯山市・中野市	斑尾高原	749	727	749	3.0	△ 0.1
26	22	25	下諏訪町	八島高原	690	732	716	△ 2.2	3.8
30	28	26	立科町	蓼科牧場	626	670	694	3.6	10.9
25	25	27	阿智村	昼神温泉	728	711	690	△ 3.0	△ 5.2
35	34	28	須坂市	臥竜公園	603	592	652	10.1	8.1
47	29	29	南箕輪村	大芝高原	481	663	651	△ 1.9	35.3
38	38	30	野沢温泉村	野沢温泉	583	572	643	12.3	10.2
40	40	31	小諸市	高峰高原	550	540	640	18.6	16.4
33	31	32	松本市	浅間温泉	613	646	638	△ 1.2	4.1
52	24	33	塩尻市	奈良井宿	405	723	633	△ 12.4	56.3
28	35	34	小諸市	懐古園	645	580	624	7.6	△ 3.2
32	30	35	松本市	美ヶ原温泉郷	614	656	609	△ 7.2	△ 0.9
31	33	36	茅野市	車山高原	624	605	606	0.2	△ 2.9
36	36	37	大町市	大町温泉郷	596	578	590	2.0	△ 1.1
42	37	38	小谷村	梅池高原	546	577	573	△ 0.7	5.0
44	39	39	東御市	湯の丸高原	524	559	566	1.3	8.0
43	32	40	松川村	安曇野すずむしの里	539	614	561	△ 8.6	4.1
39	41	41	佐久市	平尾山公園	566	535	535	0.0	△ 5.5
34	42	42	長野市	松代	608	528	511	△ 3.3	△ 16.0
46	45	43	高山村	信州高山温泉郷	486	502	508	1.2	4.5
37	44	44	駒ヶ根市	駒ヶ根高原	587	511	498	△ 2.5	△ 15.1
45	47	45	松本市	乗鞍高原	506	467	482	3.3	△ 4.7
41	43	46	南木曾町	妻籠宿	549	514	480	△ 6.7	△ 12.7
50	48	47	木曾町	木曾福島	416	451	479	6.1	15.0
51	50	48	上田市	丸子温泉郷	406	421	474	12.6	16.7
72	73	49	伊那市	伊那西部高原	267	261	474	81.6	77.5
54	52	50	富士見町・伊那市	入笠山	399	404	460	13.9	15.3

3 6 広域・地方事務所別の状況

地域別延利用者数は、上小地域、上伊那地域、北信地域など7地域で前年を上回りましたが、松本地域など3地域で前年を下回りました。

上小地域は、上田城跡におけるおもてなし武将隊の活動や、丸子温泉郷における既存ホテルの増築により延利用者が増加しました。

一方、松本地域は、前年の松本地域を舞台としたテレビドラマの放映効果による増加の反動により、大きく減少しています。

また、震災前の平成22年との比較では、延利用者数は減少していますが、平成22年は諏訪大社御柱祭が開催され、主にその影響によるものです。

(1) 延利用者数

(単位:千人、%)

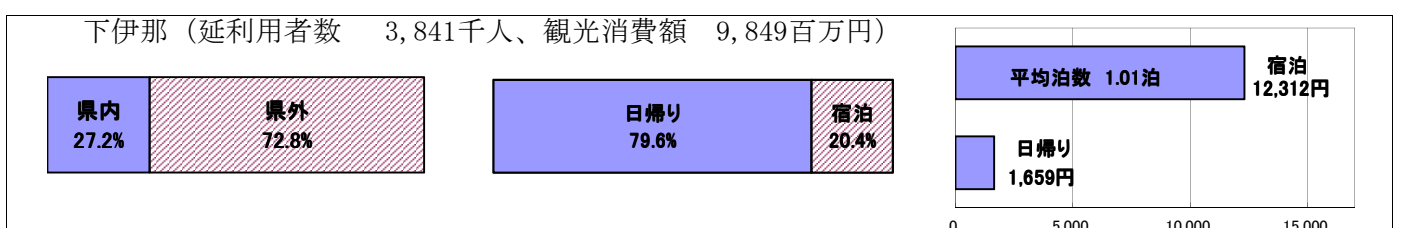
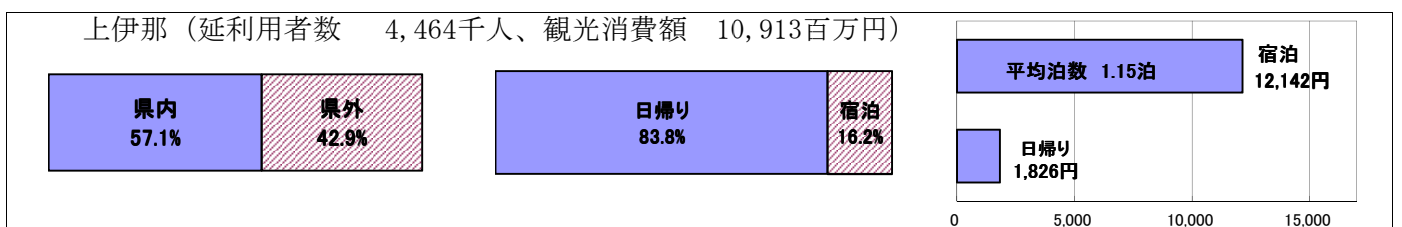
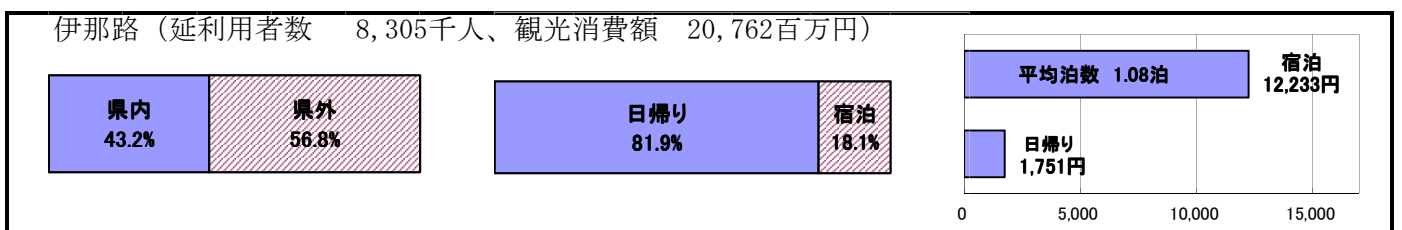
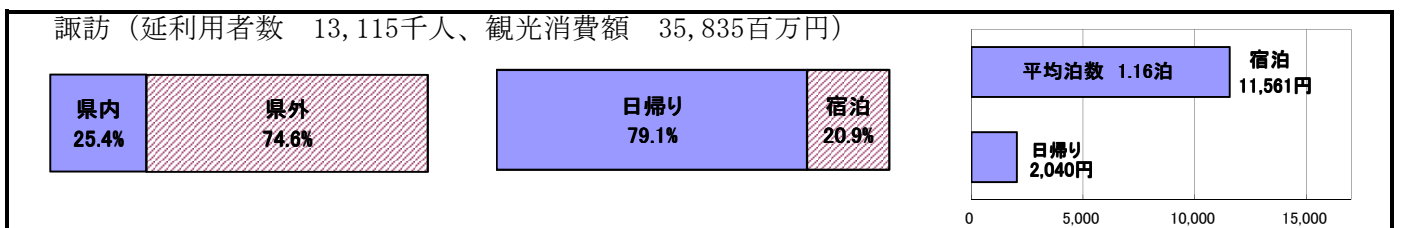
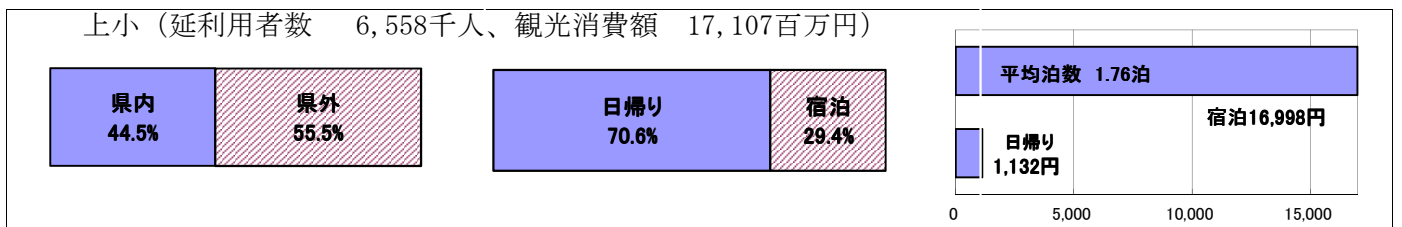
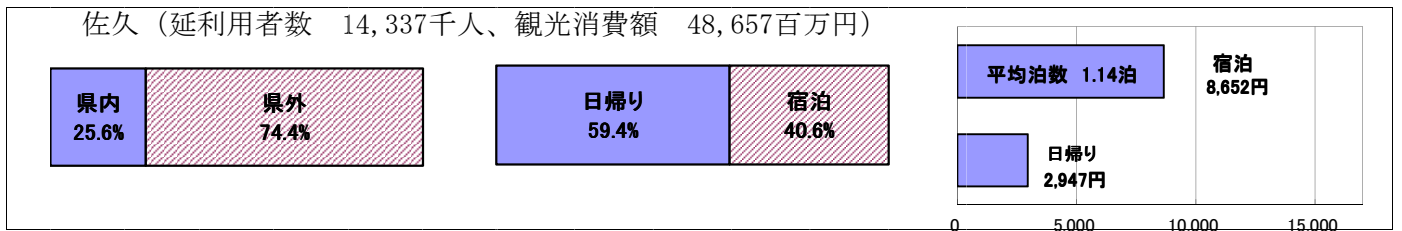
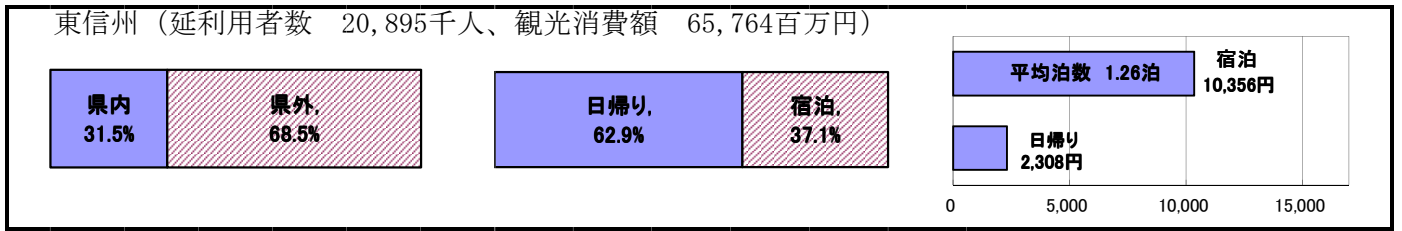
区 分	平成 2 2 年		平成 2 3 年		平成 2 4 年		対前年 増減比	対前々年 増減比
	延利用者数	構成比	延利用者数	構成比	延利用者数	構成比		
東 信 州	20,588	23.7	20,284	24.0	20,895	24.7	3.0	1.5
佐 久	14,236	16.4	14,134	16.8	14,337	16.9	1.4	0.7
上 小	6,352	7.3	6,150	7.3	6,558	7.7	6.6	3.2
諏 訪	15,304	17.6	13,158	15.6	13,115	15.5	△ 0.3	△ 14.3
伊 那 路	8,575	9.9	8,043	9.5	8,305	9.8	3.3	△ 3.1
上 伊 那	4,694	5.4	4,208	5.0	4,464	5.3	6.1	△ 4.9
下 伊 那	3,881	4.5	3,835	4.5	3,841	4.5	0.2	△ 1.0
木曾路(木曾)	2,956	3.4	2,854	3.4	2,886	3.4	1.1	△ 2.4
日本アルプス	17,038	19.6	18,227	21.7	17,491	20.6	△ 4.0	2.7
松 本	9,895	11.4	11,090	13.2	10,234	12.1	△ 7.7	3.4
北 安 曇	7,144	8.2	7,137	8.5	7,257	8.6	1.7	1.6
北 信 濃	22,336	25.7	21,784	25.8	22,031	26.0	1.1	△ 1.4
長 野	14,794	17.0	14,592	17.3	14,546	17.2	△ 0.3	△ 1.7
北 信	7,543	8.7	7,192	8.5	7,485	8.8	4.1	△ 0.8
合 計	86,798	100.0	84,349	100.0	84,722	100.0	0.4	△ 2.4

(2) 観光消費額

(単位:百万円、%)

区 分	平成 2 2 年		平成 2 3 年		平成 2 4 年		対前年 増減比	対前々年 増減比
	観光消費額	構成比	観光消費額	構成比	観光消費額	構成比		
東 信 州	64,800	20.8	64,113	21.0	65,764	21.2	2.6	1.5
佐 久	48,758	15.6	48,394	15.8	48,657	15.7	0.5	△ 0.2
上 小	16,042	5.0	15,719	5.2	17,107	5.5	8.8	6.6
諏 訪	42,176	13.5	36,011	11.7	35,835	11.6	△ 0.5	△ 15.0
伊 那 路	21,652	6.9	20,845	6.8	20,762	6.7	△ 0.4	△ 4.1
上 伊 那	11,460	3.7	10,545	3.4	10,913	3.5	3.5	△ 4.8
下 伊 那	10,192	3.3	10,300	3.4	9,849	3.2	△ 4.4	△ 3.4
木曾路(木曾)	10,897	3.5	10,215	3.3	10,619	3.4	4.0	△ 2.5
日本アルプス	73,715	23.6	78,794	25.7	76,695	24.8	△ 2.7	4.0
松 本	42,064	13.5	47,358	15.4	44,110	14.2	△ 6.9	4.9
北 安 曇	31,652	10.1	31,436	10.3	32,585	10.5	3.7	2.9
北 信 濃	99,462	31.8	96,685	31.5	99,992	32.3	3.4	0.5
長 野	60,516	19.4	59,739	19.5	61,316	19.8	2.6	1.3
北 信	38,946	12.5	36,946	12.0	38,676	12.5	4.7	△ 0.7
合 計	312,703	100.0	306,663	100.0	309,666	100.0	1.0	△ 1.0

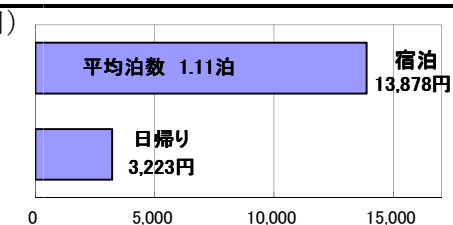
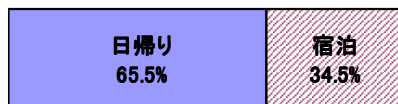
(3) 県内・県外別及び日帰り・宿泊別の割合、日帰り客・宿泊客の1人当たりの単価



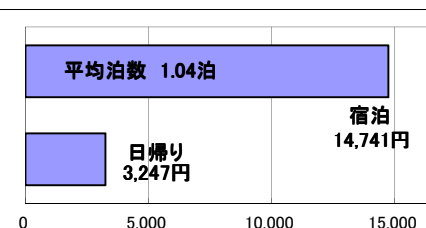
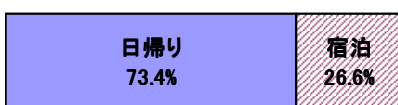
木曾（延利用者数 2,886千人、観光消費額 10,619百万円）




日本アルプス（延利用者数 17,491千人、観光消費額 76,695百万円）



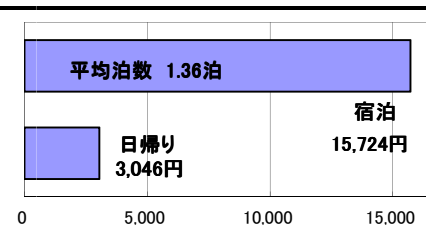

松本（延利用者数 10,234千人、観光消費額 44,110百万円）



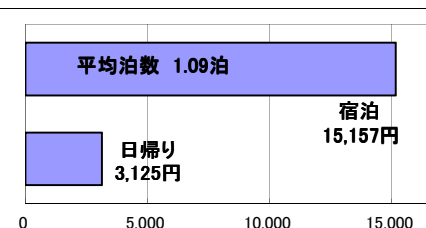
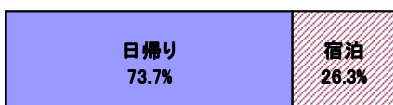

北安曇（延利用者数 7,257千人、観光消費額 32,585百万円）



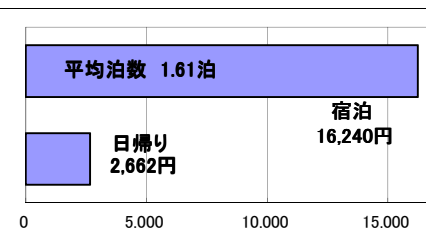
北信濃（延利用者数 22,031千人、観光消費額 99,992百万円）



長野（延利用者数 14,546千人、観光消費額 61,316百万円）



北信（延利用者数 7,485千人、観光消費額 38,676百万円）



※日帰り客・宿泊客の1人当たりの単価について

【日帰り客の1人当たりの単価】

・1人の日帰り客が当該観光地で消費した額（当該最寄の駅等から当該観光地までの往復交通費、昼食代、観覧料、遊覧料、スキー・スケートの借上げ料、土産品代）を平均したもの。日帰り客総消費額÷日帰り客数で算出。

【宿泊客の1人当たりの単価】

・1人の宿泊客が1回の宿泊旅行で当該観光地で消費した額（宿泊費、当該最寄の駅等から当該観光地までの往復交通費、昼食代、観覧料、遊覧料、スキー・スケートの借上げ料、土産品代）を平均したもの。宿泊客消費総額÷宿泊客実数で算出。

4 月別利用者数の状況

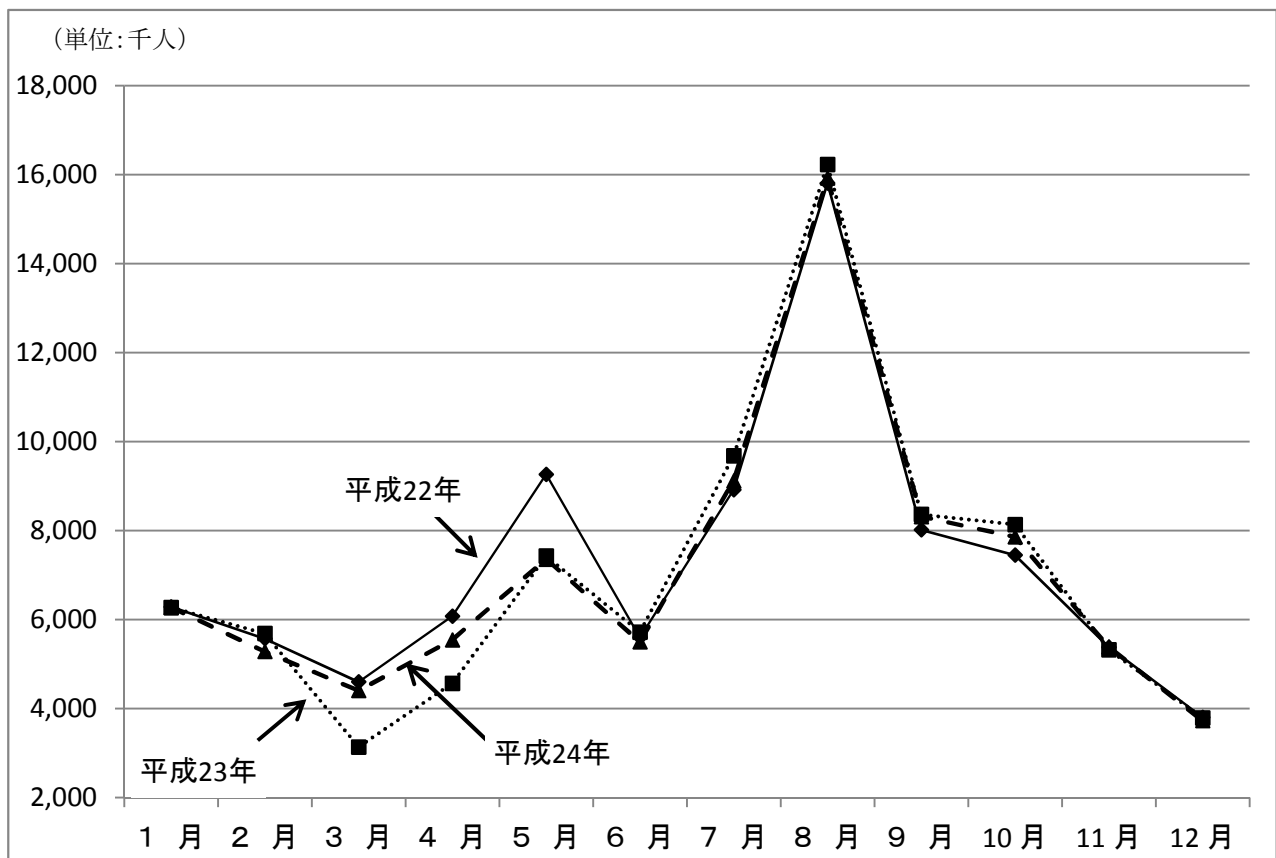
月別利用者数の状況を見ると、3～4月の延べ利用者数は、前年に比べ大きく増加しています。東日本大震災等による観光需要の落ち込みからの回復や、震災で自粛されていたイベントが開催されたこと等によるものです。

5月以降は、前年を下回っています。その主な要因は、松本地域において、前年の当該地域を舞台にしたテレビドラマの放映効果による増加の反動によるものです。

なお、震災前の平成22年との比較では、平成22年春に諏訪大社御柱祭が開催されたことから、4月～5月の延べ利用者数が大きく減少しました。

(単位:千人、%)

区 分	平成22年		平成23年		平成24年		対前年 増減比	対前々年 増減比
	延利用者数	構成比	延利用者数	構成比	延利用者数	構成比		
1 月	6,288	7.2	6,276	7.4	6,274	7.4	△ 0.0	△ 0.2
2 月	5,572	6.4	5,686	6.7	5,285	6.2	△ 7.1	△ 5.2
3 月	4,602	5.3	3,136	3.7	4,408	5.2	40.5	△ 4.2
4 月	6,079	7.0	4,568	5.4	5,550	6.6	21.5	△ 8.7
5 月	9,266	10.7	7,430	8.8	7,362	8.7	△ 0.9	△ 20.6
6 月	5,603	6.5	5,722	6.8	5,503	6.5	△ 3.8	△ 1.8
7 月	8,922	10.3	9,683	11.5	9,122	10.8	△ 5.8	2.2
8 月	15,812	18.2	16,230	19.2	15,924	18.8	△ 1.9	0.7
9 月	8,017	9.2	8,363	9.9	8,318	9.8	△ 0.5	3.8
10 月	7,450	8.6	8,138	9.7	7,860	9.3	△ 3.4	5.5
11 月	5,381	6.2	5,325	6.3	5,386	6.4	1.2	0.1
12 月	3,806	4.4	3,792	4.5	3,730	4.4	△ 1.6	△ 2.0
合 計	86,798	100.0	84,349	100.0	84,722	100.0	0.4	△ 2.4



(別 表) 1 観光地利用者数及び観光消費額の年次別推移

区分	延 利 用 者 数												観 光 消 費 額									
	長野県全体					県内・県外別				日帰り・宿泊別			長野県全体				日帰り・宿泊別		観光客一人当たりの消費額			
	利用者数	指数	対前年比	伸び率	観光地数	県内客	構成比	県外客	構成比	日帰り客	構成比	延宿泊客	構成比	消費額	指数	対前年比	伸び率	日帰り客	延宿泊客	利用者平均	日帰り客	延宿泊客
千人		%	%	か所	千人	%	千人	%	千人	%	千人	%	百万円		%	%	百万円	百万円	円	円	円	
昭和40	35,329	32.8	111.4	11.4	197	13,159	37.2	22,170	62.8	20,558	58.2	14,771	41.8	28,651	6.5	130.2	30.2	10,329	18,322	811	502	1,240
41	38,869	36.1	110.0	10.0	232	13,651	35.1	25,218	64.9	20,847	53.6	18,022	46.4	37,074	8.4	129.4	29.4	12,975	24,099	954	622	1,337
42	46,719	43.4	120.2	20.2	252	16,299	34.9	30,420	65.1	22,349	47.8	24,370	52.2	48,360	11.0	130.4	30.4	14,001	34,359	1,035	626	1,410
43	53,155	49.4	113.8	13.8	269	17,897	33.7	35,258	66.3	24,988	47.0	28,167	53.0	56,248	12.8	116.3	16.3	16,250	39,998	1,058	650	1,420
44	55,949	52.0	105.3	5.3	291	19,128	34.2	36,821	65.8	28,322	50.6	27,627	49.4	62,443	14.2	111.0	11.0	20,248	42,195	1,116	715	1,527
45	59,797	55.6	106.9	6.9	293	19,976	33.4	39,821	66.6	29,568	49.4	30,229	50.6	71,066	16.1	113.8	13.8	19,999	51,067	1,188	676	1,689
46	65,819	61.1	110.1	10.1	292	21,500	32.7	44,319	67.3	32,868	49.9	32,951	50.1	87,343	19.8	122.9	22.9	25,727	61,616	1,327	783	1,870
47	71,201	66.1	108.2	8.2	283	22,676	31.8	48,525	68.2	35,833	50.3	35,368	49.7	105,927	24.1	121.3	21.3	32,223	73,704	1,488	899	2,084
48	79,236	73.6	111.3	11.3	281	25,416	32.1	53,820	67.9	40,726	51.4	38,510	48.6	131,291	29.8	123.9	23.9	42,362	88,929	1,657	1,040	2,309
49	76,057	70.7	96.0	△ 4.0	275	24,136	31.7	51,921	68.3	38,685	50.9	37,372	49.1	145,737	33.1	111.0	11.0	47,029	98,708	1,916	1,216	2,641
50	74,947	69.6	98.5	△ 1.5	275	23,165	30.9	51,782	69.1	38,998	52.0	35,949	48.0	156,053	35.4	107.1	7.1	52,562	103,491	2,082	1,348	2,879
51	74,097	68.8	98.9	△ 1.1	275	22,699	30.6	51,398	69.4	39,124	52.8	34,973	47.2	163,285	37.1	104.6	4.6	54,736	108,549	2,204	1,399	3,104
52	75,628	70.3	102.1	2.1	268	22,638	29.9	52,990	70.1	39,716	52.5	35,912	47.5	184,247	41.8	112.8	12.8	63,738	120,509	2,436	1,605	3,356
53	76,815	71.4	101.6	1.6	269	23,698	30.9	53,117	69.1	39,786	51.8	37,029	48.2	199,685	45.4	108.4	8.4	63,950	135,735	2,600	1,607	3,666
54	80,334	74.6	104.6	4.6	238	24,023	29.9	56,311	70.1	43,257	53.8	37,077	46.2	218,285	49.6	109.3	9.3	77,456	140,829	2,717	1,791	3,798
55	77,621	72.1	96.6	△ 3.4	241	23,278	30.0	54,343	70.0	41,901	54.0	35,720	46.0	223,942	50.9	102.6	2.6	76,514	147,428	2,885	1,826	4,127
56	80,751	75.0	104.0	4.0	242	23,134	28.6	57,617	71.4	42,021	52.0	38,730	48.0	248,132	56.4	110.8	10.8	81,033	167,099	3,073	1,928	4,314
57	79,596	73.9	98.6	△ 1.4	244	23,205	29.2	56,391	70.8	41,831	52.6	37,765	47.4	251,429	57.1	101.3	1.3	82,589	168,840	3,159	1,974	4,471
58	80,858	75.1	101.6	1.6	246	23,484	29.0	57,374	71.0	42,163	52.1	38,695	47.9	262,864	59.7	104.5	4.5	85,305	177,559	3,251	2,023	4,589
59	83,141	77.2	102.8	2.8	247	24,467	29.4	58,674	70.6	43,306	52.1	39,835	47.9	281,789	64.0	107.2	7.2	91,677	190,112	3,389	2,117	4,772
60	86,320	80.2	103.8	3.8	246	25,608	29.7	60,712	70.3	46,004	53.3	40,316	46.7	296,404	67.3	105.2	5.2	99,863	196,541	3,434	2,171	4,875
61	89,195	82.9	103.3	3.3	248	26,696	29.9	62,499	70.1	48,235	54.1	40,960	45.9	318,764	72.4	107.5	7.5	107,632	211,132	3,574	2,231	5,155
62	88,466	82.2	99.2	△ 0.8	250	25,879	29.3	62,587	70.7	47,768	54.0	40,698	46.0	324,699	73.7	101.9	1.9	110,887	213,812	3,670	2,321	5,254
63	91,021	84.6	102.9	2.9	255	26,828	29.5	64,193	70.5	49,333	54.2	41,688	45.8	340,368	77.3	104.8	4.8	117,331	223,037	3,739	2,378	5,350
平成元年	95,939	89.1	105.4	5.4	259	27,655	28.8	68,284	71.2	51,632	53.8	44,307	46.2	376,869	85.6	110.7	10.7	128,278	248,591	3,928	2,484	5,611
2	100,468	93.3	104.7	4.7	260	28,957	28.8	71,511	71.2	54,144	53.9	46,324	46.1	401,669	91.2	106.6	6.6	141,160	260,509	3,998	2,607	5,624
3	107,641	100.0	107.1	7.1	260	31,884	29.6	75,757	70.4	59,875	55.6	47,766	44.4	440,290	100.0	109.6	9.6	165,708	274,582	4,090	2,768	5,748
4	104,495	97.1	97.1	△ 2.9	255	30,894	29.6	73,601	70.4	58,624	56.1	45,871	43.9	429,349	97.5	97.5	△ 2.5	159,779	269,570	4,109	2,725	5,877
5	104,489	97.1	100.0	0.0	262	32,763	31.4	71,726	68.6	59,858	57.3	44,631	42.7	432,842	98.3	100.8	0.8	170,000	262,842	4,142	2,840	5,889
6	104,319	96.9	99.8	△ 0.2	269	31,705	30.4	72,614	69.6	59,338	56.9	44,981	43.1	436,983	99.2	101.0	1.0	170,431	266,552	4,189	2,872	5,926
7	99,898	92.8	95.8	△ 4.2	278	30,487	30.5	69,411	69.5	58,222	58.3	41,676	41.7	418,090	95.0	95.7	△ 4.3	166,811	251,279	4,185	2,865	6,029
8	101,420	94.2	101.5	1.5	283	31,238	30.8	70,182	69.2	58,564	57.7	42,856	42.3	424,622	96.4	101.6	1.6	167,034	257,588	4,187	2,852	6,011
9	105,327	97.9	103.9	3.9	287	33,271	31.6	72,056	68.4	63,994	60.8	41,333	39.2	427,063	97.0	100.6	0.6	180,771	246,292	4,055	2,825	5,959
10	100,275	93.2	95.2	△ 4.8	292	30,720	31.4	67,103	68.6	60,518	61.9	37,305	38.1	456,516	103.7	106.9	6.9	168,034	221,182	4,553	2,777	5,929
11	95,708	88.9	95.4	△ 4.6	294	30,239	31.6	65,469	68.4	59,624	62.3	36,084	37.7	377,242	85.7	82.6	△ 17.4	165,222	212,020	3,942	2,771	5,876
12	96,625	89.8	101.0	1.0	295	31,294	32.4	65,331	67.6	61,437	63.6	35,188	36.4	375,199	85.2	99.5	△ 0.5	169,726	205,473	3,883	2,763	5,839
13	94,196	87.5	97.5	△ 2.5	296	30,959	32.9	63,238	67.1	60,283	64.0	33,913	36.0	368,517	83.7	98.2	△ 1.8	169,479	199,038	3,912	2,811	5,869
14	96,646	89.8	102.6	2.6	294	31,297	32.4	65,349	67.6	63,203	65.4	33,444	34.6	369,334	83.9	100.2	0.2	173,002	196,332	3,821	2,737	5,871
15	98,214	91.2	101.6	1.6	296	32,397	33.0	65,817	67.0	65,460	66.7	32,754	33.3	371,045	84.3	100.5	0.5	177,375	193,670	3,778	2,710	5,913
16	92,294	85.7	94.0	△ 6.0	296	30,125	32.6	62,169	67.4	61,779	66.9	30,515	33.1	340,953	77.4	91.9	△ 8.1	162,138	178,815	3,694	2,624	5,860
17	88,945	82.6	96.4	△ 3.6	295	29,488	33.2	59,457	66.8	59,065	66.4	29,880	33.6	331,783	75.4	97.3	△ 2.7	155,947	175,836	3,730	2,640	5,885
18	87,555	81.3	98.4	△ 1.6	293	29,893	34.1	57,662	65.9	58,673	67.0	28,882	33.0	324,095	73.6	97.7	△ 2.3	156,180	167,915	3,702	2,662	5,814
19	90,734	84.3	103.6	3.6	291	30,780	33.9	59,954	66.1	61,541	67.8	29,193	32.2	331,058	75.2	102.1	2.1	160,625	170,433	3,649	2,610	5,838
20	86,753	80.6	95.6	△ 4.4	291	29,927	34.5	56,826	65.5	58,177	67.1	28,575	32.9	321,712	73.1	97.2	△ 2.8	154,028	167,685	3,708	2,648	5,868
21	91,743	85.2	105.8	5.8	290	32,387	35.3	59,356	64.7	63,264	69.0	28,479	31.0	334,894	76.1	104.1	4.1	166,887	168,007	3,650	2,638	5,899
22	86,798	80.6	94.6	△ 5.4	288	30,106	34.7	56,692	65.3	59,675	68.8	27,123	31.2	312,703	71.0	93.4	△ 6.6	155,502	157,201	3,603	2,606	5,796
23	84,349	78.4	97.2	△ 2.8	288	29,705	35.2	54,644	64.8	57,735	68.4	26,614	31.6	306,663	69.7	98.1	△ 1.9	150,385	156,278	3,636	2,605	5,872
24	84,722	78.7	100.4	0.4	284	29,824	35.2	54,898	64.8	57,038	67.3	27,684	32.7	309,666	70.3	101.0	1.0	146,973	162,693	3,655	2,577	5,877

(注1) 指数は、平成3年の延利用者数と消費額の値を100とした数値である。

(注2) 平成10年の数値のうち、斜体で示した数値については、長野オリンピック・パラリンピックの数値を含めて算出されている。

2 6広域別、季節別(四半期別)、県内・県外別、日帰り・宿泊別利用者数及び観光消費額

(単位:千人、百万円、%)

区 分	1～3月(第1四半期)			4～6月(第2四半期)			7～9月(第3四半期)			10～12月(第4四半期)			計		日帰り客		延宿泊客		合 計		
	県内	県外	計	県内	県外	計	県内	県外	計	県内	県外	計	県内	県外	観光客数	消費額	観光客数	消費額	観光客数	消費額	
東信州	24年	1,156	2,121	3,277	1,844	2,553	4,397	2,528	7,335	9,863	1,063	2,294	3,358	6,591	14,303	13,149	30,351	7,745	35,413	20,894	65,764
	23年	1,052	1,907	2,959	1,663	2,354	4,017	2,608	7,338	9,945	1,044	2,319	3,363	6,366	13,917	12,944	30,675	7,340	33,438	20,284	64,113
	22年	1,142	2,138	3,280	1,804	2,538	4,342	2,410	7,208	9,618	1,044	2,305	3,349	6,400	14,188	12,888	30,755	7,700	34,045	20,588	64,800
	24/23比	109.9	111.2	110.7	110.9	108.5	109.5	96.9	100.0	99.2	101.8	98.9	99.8	103.5	102.8	101.6	98.9	105.5	105.9	103.0	102.6
	24/22比	101.2	99.2	99.9	102.2	100.6	101.3	104.9	101.8	102.5	101.9	99.5	100.3	103.0	100.8	102.0	98.7	100.6	104.0	101.5	101.5
諏訪	24年	591	1,298	1,889	673	1,918	2,592	1,557	5,008	6,565	517	1,553	2,069	3,338	9,777	10,375	21,166	2,740	14,670	13,115	35,835
	23年	567	1,211	1,778	656	1,858	2,514	1,586	5,152	6,739	538	1,589	2,128	3,347	9,811	10,417	21,216	2,741	14,795	13,158	36,011
	22年	607	1,253	1,860	1,263	3,384	4,647	1,582	5,055	6,638	555	1,605	2,160	4,007	11,297	12,476	26,852	2,829	15,324	15,304	42,176
	24/23比	104.2	107.2	106.3	102.6	103.2	103.1	98.2	97.2	97.4	96.0	97.7	97.3	99.7	99.7	99.6	99.8	99.9	99.2	99.7	99.5
	24/22比	97.3	103.6	101.5	53.3	56.7	55.8	98.4	99.1	98.9	93.0	96.8	95.8	83.3	86.5	83.2	78.8	96.9	95.7	85.7	85.0
伊那路	24年	673	888	1,561	947	1,169	2,116	997	1,481	2,478	973	1,177	2,150	3,590	4,716	6,800	11,904	1,506	8,858	8,305	20,762
	23年	650	816	1,466	929	1,131	2,060	956	1,495	2,451	919	1,147	2,066	3,454	4,589	6,525	11,940	1,518	8,905	8,043	20,845
	22年	683	866	1,549	998	1,381	2,379	1,000	1,629	2,629	818	1,199	2,018	3,499	5,075	7,007	12,670	1,568	8,982	8,575	21,652
	24/23比	103.5	108.8	106.5	102.0	103.4	102.8	104.3	99.1	101.1	105.8	102.7	104.1	103.9	102.8	104.2	99.7	99.2	99.5	103.3	99.6
	24/22比	98.4	102.6	100.7	94.9	84.7	89.0	99.7	90.9	94.3	118.9	98.1	106.5	102.6	92.9	97.0	94.0	96.0	98.6	96.9	95.9
木曽路	24年	63	380	442	64	447	510	179	1,073	1,252	86	595	681	391	2,495	2,332	7,261	554	3,359	2,886	10,619
	23年	62	357	419	64	431	494	169	1,077	1,246	80	614	695	376	2,478	2,326	6,991	528	3,224	2,854	10,215
	22年	71	419	490	74	470	543	180	1,082	1,262	85	576	662	410	2,547	2,404	7,519	552	3,378	2,956	10,897
	24/23比	101.1	106.5	105.7	99.8	103.8	103.3	105.8	99.6	100.5	106.3	97.0	98.0	104.2	100.7	100.3	103.9	104.9	104.2	101.1	104.0
	24/22比	89.1	90.6	90.3	86.3	95.1	93.9	99.5	99.2	99.2	100.2	103.3	102.9	95.5	98.0	97.0	96.6	100.3	99.4	97.6	97.4
日本アルプス	24年	1,525	1,783	3,308	1,607	2,217	3,823	1,886	4,645	6,531	1,271	2,557	3,828	6,289	11,202	11,448	36,898	6,042	39,797	17,491	76,695
	23年	1,471	1,739	3,210	1,548	2,372	3,920	2,055	4,965	7,020	1,343	2,734	4,077	6,417	11,810	12,267	38,948	5,960	39,529	18,227	78,477
	22年	1,540	1,850	3,390	1,417	2,373	3,790	1,821	4,391	6,211	1,236	2,411	3,647	6,014	11,025	11,328	36,345	5,710	37,370	17,038	73,715
	24/23比	103.6	102.6	103.1	103.8	93.5	97.5	91.8	93.5	93.0	94.7	93.5	93.9	98.0	94.9	93.3	94.7	101.4	100.7	96.0	97.7
	24/22比	99.0	96.4	97.6	113.4	93.4	100.9	103.6	105.8	105.1	102.9	106.1	105.0	104.6	101.6	101.1	101.5	105.8	106.5	102.7	104.0
北信濃	24年	2,096	3,393	5,490	2,352	2,624	4,976	2,977	3,697	6,675	2,201	2,690	4,891	9,626	12,405	12,933	39,394	9,098	60,597	22,031	99,991
	23年	2,103	3,164	5,267	2,218	2,497	4,715	3,081	3,794	6,875	2,344	2,584	4,928	9,745	12,039	13,257	40,298	8,527	56,387	21,784	96,685
	22年	2,151	3,742	5,892	2,471	2,777	5,248	2,860	3,533	6,393	2,295	2,508	4,803	9,777	12,560	13,572	41,361	8,764	58,101	22,336	99,462
	24/23比	99.7	107.3	104.2	106.0	105.1	105.5	96.6	97.5	97.1	93.9	104.1	99.2	98.8	103.0	97.6	97.8	106.7	107.5	101.1	103.4
	24/22比	97.5	90.7	93.2	95.2	94.5	94.8	104.1	104.6	104.4	95.9	107.3	101.8	98.5	98.8	95.3	95.2	103.8	104.3	98.6	100.5
計	24年	6,103	9,864	15,967	7,487	10,928	18,415	10,125	23,239	33,364	6,110	10,867	16,976	29,824	54,898	57,038	146,973	27,684	162,693	84,722	309,666
	23年	5,904	9,194	15,098	7,078	10,642	17,720	10,455	23,821	34,276	6,268	10,986	17,255	29,705	54,644	57,735	150,068	26,614	156,278	84,349	306,346
	22年	6,194	10,267	16,461	8,027	12,922	20,948	9,853	22,898	32,751	6,033	10,605	16,637	30,106	56,692	59,675	155,502	27,123	157,201	86,798	312,703
	24/23比	103.4	107.3	105.8	105.8	102.7	103.9	96.8	97.6	97.3	97.5	98.9	98.4	100.4	100.5	98.8	97.9	104.0	104.1	100.4	101.1
	24/22比	98.5	96.1	97.0	93.3	84.6	87.9	102.8	101.5	101.9	101.3	102.5	102.0	99.1	96.8	95.6	94.5	102.1	103.5	97.6	99.0

3 6広域別、月別延利用者数

(単位:千人、%)

6 広域別	区 分	1 月	2 月	3 月	4 月	5 月	6 月	7 月	8 月	9 月	10 月	11 月	12 月	計
東 信 州	24 年	1,283	1,061	934	1,333	1,687	1,377	2,663	4,732	2,468	1,476	1,141	741	20,894
	24年構成比	6.1	5.1	4.5	6.4	8.1	6.6	12.7	22.7	11.8	7.1	5.5	3.6	100.0
	23 年	1,245	1,086	628	1,019	1,670	1,328	2,745	4,754	2,446	1,508	1,091	764	20,284
	22 年	1,235	1,081	964	1,260	1,750	1,332	2,553	4,699	2,367	1,436	1,146	767	20,588
	24/23 比	103.0	97.7	148.6	130.8	101.0	103.7	97.0	99.5	100.9	97.9	104.6	97.0	103.0
24/22 比	103.9	98.1	96.9	105.8	96.4	103.4	104.3	100.7	104.3	102.8	99.5	96.6	101.5	
諏 訪	24 年	1,025	475	389	543	1,071	978	2,238	2,936	1,391	1,083	595	392	13,115
	24年構成比	7.8	3.6	3.0	4.1	8.2	7.5	17.1	22.4	10.6	8.3	4.5	3.0	100.0
	23 年	1,024	458	295	469	1,052	994	2,350	2,996	1,392	1,112	593	422	13,158
	22 年	997	465	398	1,121	2,518	1,008	2,251	3,036	1,350	1,086	610	464	15,304
	24/23 比	100.1	103.7	131.6	115.7	101.8	98.4	95.2	98.0	99.9	97.3	100.3	92.8	99.7
24/22 比	102.8	102.3	97.6	48.4	42.5	97.1	99.4	96.7	103.1	99.7	97.5	84.4	85.7	
伊 那 路	24 年	630	448	483	870	728	518	701	1,082	696	1,019	733	398	8,305
	24年構成比	7.6	4.8	5.8	10.5	8.8	6.2	8.4	13.0	8.4	12.3	8.8	4.8	542.7
	23 年	613	440	413	807	743	510	721	1,104	626	961	704	401	8,043
	22 年	646	439	465	1,054	805	520	723	1,201	706	846	776	396	8,575
	24/23 比	102.8	101.8	116.9	107.8	98.0	101.6	97.2	98.0	111.1	106.1	104.1	99.2	103.3
24/22 比	97.5	102.2	104.0	82.6	90.5	99.6	97.0	90.0	98.7	120.5	94.4	100.5	96.9	
木 曾 路	24 年	172	138	133	139	211	161	323	603	327	353	217	111	2,886
	24年構成比	6.0	4.8	4.6	4.8	7.3	5.6	11.2	20.9	11.3	12.2	7.5	3.8	100.0
	23 年	173	146	99	116	214	164	341	596	309	353	225	117	2,854
	22 年	195	157	138	141	242	160	320	608	335	332	212	117	2,956
	24/23 比	99.2	94.1	134.2	119.3	98.5	98.1	94.6	101.1	105.7	100.1	96.7	94.5	101.1
24/22 比	88.2	87.8	96.3	98.2	87.1	100.6	101.1	99.1	97.6	106.4	102.2	94.5	97.6	
日本アルプス	24 年	1,248	1,070	990	1,028	1,601	1,194	1,701	3,105	1,725	1,910	1,026	893	17,491
	24年構成比	7.1	6.1	5.7	5.9	9.2	6.8	9.7	17.8	9.9	10.9	5.9	5.1	100.0
	23 年	1,269	1,176	765	855	1,689	1,376	1,877	3,286	1,857	2,097	1,078	902	18,227
	22 年	1,258	1,146	986	918	1,693	1,179	1,588	3,029	1,595	1,782	989	876	17,038
	24/23 比	98.3	91.0	129.4	120.2	94.8	86.8	90.6	94.5	92.9	91.1	95.2	99.0	96.0
24/22 比	99.1	93.4	100.4	112.0	94.6	101.3	107.1	102.5	108.2	107.2	103.7	102.0	102.7	
北 信 濃	24 年	1,917	2,093	1,480	1,638	2,064	1,275	1,496	3,468	1,711	2,020	1,675	1,196	22,031
	24年構成比	8.7	9.5	6.7	7.4	9.4	5.8	6.8	15.7	7.8	9.2	7.6	5.4	99.9
	23 年	1,951	2,380	936	1,302	2,063	1,351	1,649	3,494	1,732	2,107	1,635	1,186	21,784
	22 年	1,956	2,285	1,651	1,585	2,258	1,405	1,489	3,239	1,665	1,969	1,648	1,187	22,336
	24/23 比	98.2	88.0	158.1	125.8	100.0	94.4	90.8	99.3	98.7	95.8	102.5	100.8	101.1
24/22 比	98.0	91.6	89.6	103.3	91.4	90.8	100.5	107.1	102.7	102.6	101.7	100.8	98.6	
長 野 県 計	24 年	6,274	5,285	4,408	5,551	7,362	5,503	9,122	15,924	8,318	7,860	5,386	3,730	84,722
	24年構成比	7.4	6.2	5.2	6.6	8.7	6.5	10.8	18.8	9.8	9.3	6.4	4.4	100.0
	23 年	6,276	5,686	3,136	4,568	7,430	5,722	9,683	16,230	8,363	8,138	5,325	3,792	84,349
	22 年	6,288	5,572	4,602	6,079	9,266	5,603	8,922	15,812	8,017	7,450	5,381	3,806	86,798
	24/23 比	100.0	92.9	140.5	121.5	99.1	96.2	94.2	98.1	99.5	96.6	101.2	98.4	100.4
24/22 比	99.8	94.9	95.8	91.3	79.4	98.2	102.2	100.7	103.8	105.5	100.1	98.0	97.6	

4 6広域別、観光地類型別利用者数及び観光消費額

(単位:か所、千人、百万円、%)

地方事務所別	区分	山 岳			高原・湖沼			温 泉			名所・旧跡			計		
		観光地数	延利用者数	観光消費額	観光地数	延利用者数	観光消費額	観光地数	延利用者数	観光消費額	観光地数	延利用者数	観光消費額	観光地数	延利用者数	観光消費額
東 信 州	24 年	5	186	548	20	14,573	50,951	9	1,732	7,789	16	4,403	6,475	50	20,894	65,764
	23 年	5	180	526	20	14,323	50,598	9	1,546	6,595	16	4,235	6,394	50	20,284	64,113
	22 年	5	170	498	20	14,374	51,002	9	1,574	6,605	16	4,470	6,694	50	20,588	64,800
	24/23比		103.6	104.3		101.7	100.7		112.0	118.1		104.0	101.3		103.0	102.6
	24/22比		109.3	110.1		101.4	99.9		110.1	117.9		98.5	96.7		101.5	101.5
諏 訪	24 年	2	546	1,689	9	6,912	18,030	3	4,388	14,800	3	1,270	1,317	17	13,115	35,835
	23 年	2	488	1,531	9	6,958	18,208	3	4,446	15,019	3	1,267	1,252	17	13,158	36,011
	22 年	2	462	1,465	9	7,008	18,389	3	5,695	20,816	3	2,140	1,506	17	15,304	42,176
	24/23比		111.9	110.3		99.3	99.0		98.7	98.5		100.2	105.2		99.7	99.5
	24/22比		118.0	115.2		98.6	98.0		77.0	71.1		59.3	87.5		85.7	85.0
伊 那 路	24 年	6	515	2,340	39	3,885	9,455	11	2,237	6,810	16	1,668	2,156	72	8,305	20,762
	23 年	6	535	2,427	39	3,601	9,073	11	2,209	6,868	16	1,697	2,478	72	8,043	20,845
	22 年	6	641	2,929	39	3,699	9,275	11	2,300	6,990	15	1,935	2,458	71	8,575	21,652
	24/23比		96.4	96.5		107.9	104.2		101.3	99.2		98.3	87.0		103.3	99.6
	24/22比		80.4	79.9		105.1	101.9		97.2	97.4		86.2	87.7		96.9	95.9
木 曾 路	24 年	4	289	1,842	14	1,365	4,496	2	53	328	6	1,179	3,953	26	2,886	10,619
	23 年	4	255	1,604	14	1,340	4,427	2	51	313	6	1,207	3,871	26	2,854	10,215
	22 年	4	312	2,032	14	1,394	4,798	2	62	395	6	1,188	3,673	26	2,956	10,897
	24/23比		113.1	114.8		101.8	101.6		103.7	104.8		97.7	102.1		101.1	104.0
	24/22比		92.5	90.7		97.9	93.7		85.3	83.1		99.2	107.6		97.6	97.4
日本アルプス	24 年	5	2,496	14,917	23	6,498	28,833	13	3,669	20,576	17	4,828	12,368	58	17,491	76,695
	23 年	5	2,361	14,027	23	6,512	28,571	13	3,785	21,167	17	5,568	15,028	58	18,227	78,794
	22 年	5	2,613	15,419	23	6,333	27,450	13	3,602	19,718	18	4,491	11,128	59	17,038	73,715
	24/23比		105.7	106.3		99.8	100.9		96.9	97.2		86.7	82.3		96.0	97.3
	24/22比		95.5	96.7		102.6	105.0		101.9	104.4		107.5	111.1		102.7	104.0
北 信 濃	24 年	2	19	71	23	8,229	42,591	10	4,023	22,749	26	9,760	34,581	61	22,031	99,991
	23 年	2	18	63	25	8,202	42,116	14	4,111	22,523	24	9,454	31,983	65	21,784	96,685
	22 年	2	16	73	26	8,734	44,635	14	4,113	22,220	23	9,474	32,534	65	22,336	99,462
	24/23比		108.0	112.2		100.3	101.1		97.9	101.0		103.2	108.1		101.1	103.4
	24/22比		118.9	97.3		94.2	95.4		97.8	102.4		103.0	106.3		98.6	100.5
合 計	24 年	24	4,050	21,407	128	41,461	154,356	48	16,102	73,052	84	23,108	60,851	284	84,722	309,666
	23 年	24	3,835	20,178	130	40,937	152,993	52	16,148	72,485	82	23,429	61,006	288	84,349	306,663
	22 年	24	4,215	22,415	131	41,540	155,551	52	17,345	76,744	81	23,698	57,993	288	86,798	312,703
	24/23比		105.6	106.1		101.3	100.9		99.7	100.8		98.6	99.7		100.4	101.0
	24/22比		96.1	95.5		99.8	99.2		92.8	95.2		97.5	104.9		97.6	99.0

5 地方事務所別、季節別(四半期別)、県内・県外別、日帰り・宿泊別利用者数及び観光消費額

(単位:千人、百万円、%)

区分	1～3月(第1四半期)			4～6月(第2四半期)			7～9月(第3四半期)			10～12月(第4四半期)			計		日帰り客		延泊客		合計		
	県内	県外	計	県内	県外	計	県内	県外	計	県内	県外	計	県内	県外	観光客数	消費額	観光客数	消費額	観光客数	消費額	
佐久	24年	591	1,423	2,015	933	1,791	2,724	1,536	5,770	7,306	613	1,679	2,292	3,673	10,664	8,520	25,108	5,816	23,549	14,337	48,657
	23年	569	1,315	1,884	916	1,684	2,600	1,598	5,747	7,345	598	1,707	2,305	3,681	10,453	8,601	25,703	5,532	22,691	14,134	48,394
	22年	616	1,429	2,045	944	1,804	2,749	1,468	5,698	7,166	592	1,686	2,277	3,620	10,617	8,373	25,590	5,864	23,168	14,236	48,758
	24/23比	103.9	108.2	106.9	101.8	106.4	104.8	96.1	100.4	99.5	102.5	98.4	99.4	99.8	102.0	99.1	97.7	105.1	103.8	101.4	100.5
	24/22比	96.0	99.6	98.5	98.8	99.3	99.1	104.6	101.3	102.0	103.7	99.6	100.7	101.5	100.4	101.8	98.1	99.2	101.6	100.7	99.8
上小	24年	565	697	1,262	912	762	1,673	992	1,565	2,557	450	615	1,065	2,918	3,639	4,629	5,242	1,929	11,865	6,558	17,107
	23年	483	592	1,075	747	670	1,417	1,010	1,591	2,600	446	612	1,058	2,686	3,464	4,342	4,972	1,808	10,747	6,150	15,719
	22年	526	709	1,235	860	733	1,593	942	1,510	2,452	452	620	1,072	2,780	3,572	4,516	5,164	1,836	10,877	6,352	16,042
	24/23比	117.0	117.8	117.4	122.0	113.7	118.1	98.2	98.4	98.3	100.9	100.6	100.7	108.7	105.0	106.6	105.4	106.7	110.4	106.6	108.8
	24/22比	107.4	98.4	102.2	106.0	103.9	105.0	105.3	103.6	104.3	99.6	99.3	99.4	105.0	101.9	102.5	101.5	105.0	109.1	103.2	106.6
諏訪	24年	591	1,298	1,889	673	1,918	2,592	1,557	5,008	6,565	517	1,553	2,069	3,338	9,777	10,375	21,166	2,740	14,670	13,115	35,835
	23年	567	1,211	1,778	656	1,858	2,514	1,586	5,152	6,739	538	1,589	2,128	3,347	9,811	10,417	21,216	2,741	14,795	13,158	36,011
	22年	607	1,253	1,860	1,263	3,384	4,647	1,582	5,055	6,638	555	1,605	2,160	4,007	11,297	12,476	26,852	2,829	15,324	15,304	42,176
	24/23比	104.2	107.2	106.3	102.6	103.2	103.1	98.2	97.2	97.4	96.0	97.7	97.3	99.7	99.7	99.6	99.8	99.9	99.2	99.7	99.5
	24/22比	97.3	103.6	101.5	53.3	56.7	55.8	98.4	99.1	98.9	93.0	96.8	95.8	83.3	86.5	83.2	78.8	96.9	95.7	85.7	85.0
上伊那	24年	486	313	798	670	553	1,223	694	646	1,339	698	406	1,104	2,547	1,917	3,739	6,825	725	4,087	4,464	10,912
	23年	454	263	716	625	504	1,129	647	644	1,290	653	419	1,073	2,378	1,830	3,481	6,519	727	4,026	4,208	10,545
	22年	499	305	803	705	725	1,430	703	786	1,489	542	429	971	2,449	2,244	3,916	7,186	778	4,274	4,694	11,460
	24/23比	107.0	119.0	111.4	107.2	109.6	108.3	107.3	100.3	103.8	106.9	96.9	103.0	107.1	104.8	107.4	104.7	99.8	101.5	106.1	103.5
	24/22比	97.4	102.6	99.3	95.0	76.3	85.5	98.6	82.1	89.9	128.7	94.7	113.7	104.0	85.4	95.5	95.0	93.2	95.6	95.1	95.2
下伊那	24年	187	576	763	277	616	894	304	836	1,139	275	771	1,046	1,043	2,799	3,061	5,078	781	4,771	3,841	9,849
	23年	196	554	750	304	627	931	310	851	1,161	266	727	993	1,076	2,759	3,043	5,421	791	4,879	3,835	10,300
	22年	185	561	746	293	657	949	297	843	1,140	276	771	1,047	1,050	2,831	3,091	5,484	790	4,708	3,881	10,192
	24/23比	95.4	104.0	101.7	91.2	98.4	96.0	98.2	98.2	98.2	103.3	106.0	105.3	96.9	101.4	100.6	93.7	98.6	97.8	100.2	95.6
	24/22比	101.3	102.6	102.3	94.8	93.9	94.2	102.4	99.1	100.0	99.5	100.1	99.9	99.3	98.9	99.0	92.6	98.8	101.3	99.0	96.6
木曾	24年	63	380	442	64	447	510	179	1,073	1,252	86	595	681	391	2,495	2,332	7,261	554	3,359	2,886	10,619
	23年	62	357	419	64	431	494	169	1,077	1,246	80	614	695	376	2,478	2,326	6,991	528	3,224	2,854	10,215
	22年	71	419	490	74	470	543	180	1,082	1,262	85	576	662	410	2,547	2,404	7,519	552	3,378	2,956	10,897
	24/23比	101.1	106.5	105.7	99.8	103.8	103.3	105.8	99.6	100.5	106.3	97.0	98.0	104.2	100.7	100.3	103.9	104.9	104.2	101.1	104.0
	24/22比	89.1	90.6	90.3	86.3	95.1	93.9	99.5	99.2	99.2	100.2	103.3	102.9	95.5	98.0	97.0	96.6	100.3	99.4	97.6	97.4
松本	24年	555	635	1,189	1,000	1,592	2,592	994	2,985	3,979	666	1,808	2,474	3,215	7,020	24,386	2,724	19,723	10,234	44,110	
	23年	524	623	1,147	970	1,784	2,754	1,134	3,306	4,440	761	1,988	2,749	3,389	7,700	8,304	27,028	2,786	20,330	11,090	47,358
	22年	538	693	1,231	820	1,686	2,506	951	2,819	3,770	701	1,687	2,388	3,010	6,884	7,339	23,290	2,556	18,774	9,895	42,064
	24/23比	105.8	102.0	103.7	103.1	89.2	94.1	87.6	90.3	89.6	87.5	91.0	90.0	94.8	91.2	90.4	90.2	97.8	97.0	92.3	93.1
	24/22比	103.1	91.6	96.6	121.9	94.4	103.4	104.5	105.9	105.5	95.0	107.2	103.6	106.8	102.0	102.3	104.7	106.6	105.1	103.4	104.9
北安曇	24年	970	1,149	2,119	607	625	1,231	893	1,660	2,553	605	749	1,354	3,074	4,182	3,938	12,512	3,318	20,073	7,257	32,585
	23年	947	1,116	2,063	578	588	1,166	921	1,660	2,580	582	746	1,328	3,028	4,109	3,963	12,237	3,174	19,199	7,137	31,436
	22年	1,002	1,157	2,159	597	687	1,284	870	1,572	2,442	535	725	1,259	3,003	4,141	3,989	13,055	3,155	18,596	7,144	31,652
	24/23比	102.4	102.9	102.7	104.9	106.3	105.6	96.9	100.0	98.9	104.0	100.4	102.0	101.5	101.8	99.4	102.2	104.5	104.6	101.7	103.7
	24/22比	96.8	99.3	98.1	101.6	90.9	95.9	102.6	105.6	104.5	113.2	103.4	107.6	102.4	101.0	98.7	95.8	105.2	107.9	101.6	103.0
長野	24年	1,556	1,207	2,763	1,903	2,016	3,918	2,406	1,917	4,323	1,819	1,722	3,541	7,684	6,862	10,720	33,503	3,826	27,812	14,546	61,316
	23年	1,581	1,137	2,718	1,793	1,919	3,712	2,512	2,060	4,573	1,937	1,652	3,589	7,823	6,769	11,053	34,524	3,540	25,215	14,592	59,739
	22年	1,569	1,342	2,911	2,008	2,141	4,149	2,302	1,953	4,255	1,846	1,634	3,480	7,725	7,069	11,249	35,229	3,545	25,287	14,794	60,516
	24/23比	98.5	106.1	101.7	106.2	105.0	105.6	95.8	94.5	93.9	93.9	104.2	98.2	98.2	101.4	97.0	97.0	108.1	110.3	99.7	102.6
	24/22比	99.2	90.0	94.9	94.8	94.2	94.4	104.5	98.2	101.6	98.5	105.4	101.8	99.5	97.1	95.3	95.1	107.9	110.0	98.3	101.3
北信	24年	540	2,186	2,726	449	609	1,058	571	1,780	2,352	382	968	1,349	1,942	5,543	2,213	5,891	5,272	32,785	7,485	38,676
	23年	522	2,027	2,548	426	578	1,003	568	1,734	2,302	407	932	1,338	1,922	5,270	2,204	5,774	4,988	31,172	7,192	36,946
	22年	582	2,400	2,982	463	636	1,099	558	1,581	2,138	449	874	1,323	2,051	5,491	2,323	6,132	5,219	32,814	7,543	38,946
	24/23比	103.5	107.9	107.0	105.5	105.4	105.4	100.6	102.7	102.2	93.9	103.9	100.8	101.0	105.2	100.4	102.0	105.7	105.2	104.1	104.7
	24/22比	92.8	91.1	91.4	97.0	95.7	96.3	102.5	112.6	110.0	85.0	110.7	102.0	94.7	100.9	95.3	96.1	101.0	99.9	99.2	99.3
計	24年	6,103	9,864	15,967	7,487	10,928	18,415	10,125	23,239	33,364	6,110	10,867	16,976	29,824	54,898	57,038	146,973	27,684	162,693	84,722	309,666
	23年	5,904	9,194	15,098	7,078	10,642	17,720	10,455	23,821	34,276	6,268	10,986	17,255	29,705	54,644	57,735	1				

6 地方事務所別、月別延利用者数

(単位:千人、%)

地方事務所別	区 分	1 月	2 月	3 月	4 月	5 月	6 月	7 月	8 月	9 月	10 月	11 月	12 月	計
佐 久	24年	786	667	562	619	1,158	947	1,862	3,612	1,832	1,039	766	487	14,337
	24年構成比	5.5	4.6	3.9	4.3	8.1	6.6	13.0	25.2	12.8	7.2	5.3	3.4	100.0
	23年	785	702	398	531	1,140	929	1,968	3,636	1,741	1,071	725	509	14,134
	22年	763	699	583	603	1,207	938	1,836	3,614	1,716	1,005	761	512	14,236
	24/23比	100.2	95.0	141.4	116.5	101.6	101.9	94.6	99.4	105.2	97.1	105.6	95.7	101.4
24/22比	103.1	95.3	96.4	102.6	96.0	100.9	101.4	100.0	106.7	103.5	100.6	95.2	100.7	
上 小	24年	497	394	372	714	529	430	801	1,120	637	436	375	254	6,558
	24年構成比	7.6	6.0	5.7	10.9	8.1	6.6	12.2	17.1	9.7	6.7	5.7	3.9	100.0
	23年	460	384	231	488	530	399	777	1,118	705	438	365	255	6,150
	22年	472	382	381	657	543	393	717	1,085	651	431	385	255	6,352
	24/23比	107.9	102.6	161.1	146.4	99.8	107.7	103.0	100.1	90.3	99.7	102.7	99.6	106.6
24/22比	105.2	103.2	97.6	108.7	97.4	109.4	111.7	103.2	97.8	101.2	97.4	99.5	103.2	
諏 訪	24年	1,025	475	389	543	1,071	978	2,238	2,936	1,391	1,083	595	392	13,115
	24年構成比	7.8	3.6	3.0	4.1	8.2	7.5	17.1	22.4	10.6	8.3	4.5	3.0	100.0
	23年	1,024	458	295	469	1,052	994	2,350	2,996	1,392	1,112	593	422	13,158
	22年	997	465	398	1,121	2,518	1,008	2,251	3,036	1,350	1,086	610	464	15,304
	24/23比	100.1	103.7	131.6	115.7	101.8	98.4	95.2	98.0	99.9	97.3	100.3	92.8	99.7
24/22比	102.8	102.3	97.6	48.4	42.5	97.1	99.4	96.7	103.1	99.7	97.5	84.4	85.7	
上 伊 那	24年	341	207	250	589	359	274	400	565	374	566	337	201	4,464
	24年構成比	7.6	4.6	5.6	13.2	8.0	6.1	9.0	12.6	8.4	12.7	7.6	4.5	100.0
	23年	323	194	199	528	344	256	388	556	347	558	315	199	4,208
	22年	363	215	226	747	406	276	427	666	397	437	342	192	4,694
	24/23比	105.4	107.0	125.4	111.5	104.3	107.1	103.1	101.6	107.9	101.4	107.0	100.8	106.1
24/22比	94.0	96.5	110.7	78.8	88.4	99.4	93.8	84.8	94.3	129.6	98.5	104.7	95.1	
下 伊 那	24年	289	241	233	281	369	243	301	517	322	453	396	197	3,841
	24年構成比	7.5	6.3	6.1	7.3	9.6	6.3	7.8	13.5	8.4	11.8	10.3	5.1	100.0
	23年	290	246	214	279	399	253	333	548	280	402	389	202	3,835
	22年	283	224	239	306	399	244	296	535	309	409	434	204	3,881
	24/23比	99.8	97.7	108.9	100.8	92.7	96.1	90.3	94.3	115.0	112.6	101.7	97.6	100.2
24/22比	101.9	107.7	97.6	91.8	92.6	99.8	101.7	96.6	104.2	110.7	91.2	96.6	99.0	
木 曾	24年	172	138	133	139	211	161	323	603	327	353	217	111	2,886
	24年構成比	6.0	4.8	4.6	4.8	7.3	5.6	11.2	20.9	11.3	12.2	7.5	3.8	100.0
	23年	173	146	99	116	214	164	341	596	309	353	225	117	2,854
	22年	195	157	138	141	242	160	320	608	335	332	212	117	2,956
	24/23比	99.2	94.1	134.2	119.3	98.5	98.1	94.6	101.1	105.7	100.1	96.7	94.5	101.1
24/22比	88.2	87.8	96.3	98.2	87.1	100.6	101.1	99.1	97.6	106.4	102.2	94.5	97.6	
松 本	24年	412	354	423	665	1,072	855	1,145	1,718	1,116	1,276	743	455	10,234
	24年構成比	4.0	3.5	4.1	6.5	10.5	8.4	11.2	16.8	10.9	12.5	7.3	4.4	100.0
	23年	411	378	358	568	1,164	1,023	1,303	1,885	1,252	1,458	790	501	11,090
	22年	428	365	438	586	1,063	857	1,057	1,700	1,013	1,200	719	469	9,895
	24/23比	100.3	93.7	118.2	117.1	92.1	83.6	87.9	91.1	89.1	87.5	94.1	90.8	92.3
24/22比	96.4	97.0	96.6	113.4	100.9	99.8	108.3	101.0	110.1	106.4	103.3	97.2	103.4	
北 安 曇	24年	835	717	567	363	529	339	556	1,387	610	634	283	437	7,257
	24年構成比	11.5	9.9	7.8	5.0	7.3	4.7	7.7	19.1	8.4	8.7	3.9	6.0	100.0
	23年	858	798	407	287	525	353	575	1,401	605	639	288	401	7,137
	22年	831	781	548	332	630	322	531	1,330	581	582	270	407	7,144
	24/23比	97.4	89.8	139.3	126.4	100.6	96.1	96.7	99.0	100.7	99.2	98.2	109.2	101.7
24/22比	100.6	91.8	103.5	109.6	83.9	105.2	104.7	104.3	104.9	108.8	105.0	107.5	101.6	
長 野	24年	999	1,028	736	1,334	1,666	919	1,015	2,077	1,231	1,488	1,392	662	14,546
	24年構成比	6.9	7.1	5.1	9.2	11.5	6.3	7.0	14.3	8.5	10.2	9.6	4.5	100.0
	23年	1,017	1,187	515	1,081	1,642	990	1,184	2,106	1,283	1,571	1,349	670	14,592
	22年	1,015	1,131	764	1,319	1,797	1,032	1,054	1,973	1,228	1,447	1,349	683	14,794
	24/23比	98.2	86.6	143.1	123.4	101.4	92.9	85.8	98.6	95.9	94.7	103.2	98.8	99.7
24/22比	98.4	90.9	96.3	101.1	92.7	89.0	96.3	105.3	100.3	102.8	103.2	96.8	98.3	
北 信	24年	918	1,065	743	304	398	356	481	1,391	480	532	283	534	7,485
	24年構成比	12.3	14.2	9.9	4.1	5.3	4.8	6.4	18.6	6.4	7.1	3.8	7.1	100.0
	23年	935	1,193	421	221	421	361	465	1,388	449	536	285	516	7,192
	22年	941	1,154	887	266	461	372	435	1,266	438	522	299	503	7,543
	24/23比	98.2	89.3	176.6	137.5	94.6	98.5	103.5	100.2	106.8	99.2	99.3	103.4	104.1
24/22比	97.6	92.3	83.8	114.2	86.5	95.6	110.7	109.9	109.6	102.0	94.8	106.1	99.2	
長野県計	24年	6,274	5,285	4,408	5,551	7,362	5,503	9,122	15,924	8,318	7,860	5,386	3,730	84,722
	24年構成比	7.4	6.2	5.2	6.6	8.7	6.5	10.8	18.8	9.8	9.3	6.4	4.4	100.0
	23年	6,276	5,686	3,136	4,568	7,430	5,722	9,683	16,230	8,363	8,138	5,325	3,792	84,349
	22年	6,288	5,572	4,602	6,079	9,266	5,603	8,922	15,812	8,017	7,450	5,381	3,806	86,798
	24/23比	100.0	92.9	140.5	121.5	99.1	96.2	94.2	98.1	99.5	96.6	101.2	98.4	100.4
24/22比	99.8	94.9	95.8	91.3	79.4	98.2	102.2	100.7	103.8	105.5	100.1	98.0	97.6	

7 地方事務所別、観光地類型別利用者数及び観光消費額

(単位:か所、千人、百万円、%)

地方事務所別	区分	山 岳			高原・湖沼			温 泉			名所・旧跡			合 計		
		観光地数	延利用者数	観光消費額	観光地数	延利用者数	観光消費額	観光地数	延利用者数	観光消費額	観光地数	延利用者数	観光消費額	観光地数	延利用者数	観光消費額
佐 久	24年	5	186	548	14	11,974	41,843	4	292	1,159	9	1,885	5,106	32	14,337	48,657
	23年	5	180	526	14	11,775	41,608	4	284	1,124	9	1,895	5,135	32	14,134	48,394
	22年	5	170	498	14	11,832	41,834	4	273	1,087	9	1,961	5,338	32	14,236	48,758
	24/23比		103.6	104.3		101.7	100.6		102.6	103.1		99.5	99.4		101.4	100.5
	24/22比		109.3	110.1		101.2	100.0		106.7	106.6		96.1	95.6		100.7	99.8
上 小	24年	0	0	0	6	2,599	9,108	5	1,441	6,630	7	2,518	1,369	18	6,558	17,107
	23年	0	0	0	6	2,548	8,990	5	1,262	5,470	7	2,340	1,259	18	6,150	15,719
	22年	0	0	0	6	2,542	9,168	5	1,300	5,518	7	2,509	1,356	18	6,352	16,042
	24/23比		-	-		102.0	101.3		114.2	121.2		107.6	108.7		106.6	108.8
	24/22比		-	-		102.2	99.3		110.8	120.1		100.3	101.0		103.2	106.6
諏 訪	24年	2	546	1,689	9	6,912	18,030	3	4,388	14,800	3	1,270	1,317	17	13,115	35,835
	23年	2	488	1,531	9	6,958	18,208	3	4,446	15,019	3	1,267	1,252	17	13,158	36,011
	22年	2	462	1,465	9	7,008	18,389	3	5,695	20,816	3	2,140	1,506	17	15,304	42,176
	24/23比		111.9	110.3		99.3	99.0		98.7	98.5		100.2	105.2		99.7	99.5
	24/22比		118.0	115.2		98.6	98.0		77.0	71.1		59.3	87.5		85.7	85.0
上 伊 那	24年	4	490	2,210	16	2,496	6,680	4	527	764	6	951	1,259	30	4,464	10,912
	23年	4	509	2,295	16	2,289	6,385	4	494	710	6	917	1,155	30	4,208	10,545
	22年	4	613	2,788	16	2,339	6,580	4	502	687	6	1,240	1,405	30	4,694	11,460
	24/23比		96.4	96.3		109.1	104.6		106.5	107.5		103.7	109.0		106.1	103.5
	24/22比		80.0	79.2		106.7	101.5		104.9	111.2		76.7	89.7		95.1	95.2
下 伊 那	24年	2	25	131	23	1,389	2,775	7	1,711	6,046	10	717	897	42	3,841	9,849
	23年	2	26	132	23	1,313	2,688	7	1,715	6,158	10	781	1,322	42	3,835	10,300
	22年	2	28	141	23	1,360	2,695	7	1,799	6,303	9	695	1,053	41	3,881	10,192
	24/23比		96.5	99.0		105.8	103.3		99.7	98.2		91.8	67.8		100.2	95.6
	24/22比		89.6	93.0		102.2	103.0		95.1	95.9		103.1	85.1		99.0	96.6
木 曾	24年	4	289	1,842	14	1,365	4,496	2	53	328	6	1,179	3,953	26	2,886	10,619
	23年	4	255	1,604	14	1,340	4,427	2	51	313	6	1,207	3,871	26	2,854	10,215
	22年	4	312	2,032	14	1,394	4,798	2	62	395	6	1,188	3,673	26	2,956	10,897
	24/23比		113.1	114.8		101.8	101.6		103.7	104.8		97.7	102.1		101.1	104.0
	24/22比		92.5	90.7		97.9	93.7		85.3	83.1		99.2	107.6		97.6	97.4
松 本	24年	2	1,481	9,285	15	2,283	6,657	8	2,841	17,012	12	3,630	11,155	37	10,234	44,110
	23年	2	1,384	8,602	15	2,487	7,385	8	2,964	17,646	12	4,256	13,725	37	11,090	47,358
	22年	2	1,482	9,104	15	2,313	7,019	8	2,726	16,010	13	3,373	9,930	38	9,895	42,064
	24/23比		107.0	107.9		91.8	90.1		95.9	96.4		85.3	81.3		92.3	93.1
	24/22比		99.9	102.0		98.7	94.8		104.2	106.3		107.6	112.3		103.4	104.9
北 安 曇	24年	3	1,015	5,632	8	4,215	22,176	5	828	3,564	5	1,198	1,214	21	7,257	32,585
	23年	3	977	5,425	8	4,026	21,186	5	822	3,521	5	1,312	1,303	21	7,137	31,436
	22年	3	1,131	6,314	8	4,020	20,431	5	876	3,709	5	1,117	1,198	21	7,144	31,652
	24/23比		103.9	103.8		104.7	104.7		100.7	101.2		91.3	93.1		101.7	103.7
	24/22比		89.8	89.2		104.9	108.5		94.5	96.1		107.2	101.3		101.6	103.0
長 野	24年	0	0	0	10	3,444	16,636	4	1,791	10,836	20	9,311	33,844	34	14,546	61,316
	23年	0	0	0	12	3,655	17,315	8	1,958	11,272	18	8,979	31,152	38	14,592	59,739
	22年	0	0	0	12	3,831	17,988	8	1,947	10,888	18	9,015	31,640	38	14,794	60,516
	24/23比		-	-		94.2	96.1		91.5	96.1		103.7	108.6		99.7	102.6
	24/22比		-	-		89.9	92.5		92.0	99.5		103.3	107.0		98.3	101.3
北 信	24年	2	19	71	13	4,785	25,954	6	2,233	11,913	6	449	737	27	7,485	38,676
	23年	2	18	63	13	4,547	24,802	6	2,153	11,251	6	475	830	27	7,192	36,946
	22年	2	16	73	14	4,902	26,647	6	2,166	11,332	5	459	895	27	7,543	38,946
	24/23比		108.0	112.2		105.2	104.6		103.7	105.9		94.5	88.8		104.1	104.7
	24/22比		118.9	97.3		97.6	97.4		103.1	105.1		97.9	82.4		99.2	99.3
合 計	24年	24	4,050	21,407	128	41,461	154,356	48	16,102	73,052	84	23,108	60,851	284	84,722	309,666
	23年	24	3,835	20,178	130	40,937	152,993	52	16,148	72,485	82	23,429	61,006	288	84,349	306,663
	22年	24	4,215	22,415	131	41,540	155,551	52	17,345	76,744	81	23,698	57,993	288	86,798	312,703
	24/23比		105.6	106.1		101.3	100.9		99.7	100.8		98.6	99.7		100.4	101.0
	24/22比		96.1	95.5		99.8	99.2		92.8	95.2		97.5	104.9		97.6	99.0

6広域別（地方事務所別）統計資料(概要編)

市町村名	観光地名	年	観光地利用者延数（百人）																	観光消費額 （千円）	観光地 類型	
			合計	増減・ 24/23比(%)	県内・県外別		日帰り・宿泊別		月別													
					県内	県外	日帰り	宿泊	1月	2月	3月	4月	5月	6月	7月	8月	9月	10月	11月			12月
小諸市	浅間山	24	677	77	226	451	601	76	4	2	3	12	49	57	118	173	95	124	35	5	192,050	山岳
		23	600	112.8	199	401	524	76	12	10	4	9	41	48	99	127	82	88	56	24	172,800	
"	高峰高原	24	6,404	1,009	2,135	4,269	5,902	502	230	159	141	185	293	616	1,114	1,594	680	308	571	513	2,467,300	高原・湖沼
		23	5,395	118.7	1,800	3,595	4,937	458	221	185	64	140	255	507	1,007	1,364	461	246	373	572	2,110,880	
"	懐古園	24	6,242	444	2,079	4,163	4,614	1,628	28	28	85	1,240	1,495	414	446	1,108	454	416	488	40	2,257,840	名所・旧跡
		23	5,798	107.7	1,933	3,865	4,296	1,502	28	42	63	1,053	1,302	365	395	1,086	462	504	444	54	2,093,260	
"	布引観音	24	3,787	172	1,263	2,524	3,569	218	378	347	408	351	342	280	240	353	279	285	278	246	811,900	名所・旧跡
		23	3,615	104.8	1,205	2,410	3,399	216	375	316	330	336	358	155	212	395	279	325	282	252	777,000	
"	菱野薬師温泉	24	512	4	170	342	94	418	31	28	39	37	38	32	37	81	44	58	42	45	355,800	温泉
		23	508	100.8	169	339	90	418	33	25	37	28	38	39	45	84	39	56	44	40	354,000	
"	飯綱山公園	24	1,951	169	650	1,301	1,951	0	81	85	91	161	173	180	150	212	235	282	219	82	390,200	名所・旧跡
		23	1,782	109.5	594	1,188	1,782	0	77	61	88	123	149	169	159	194	196	282	194	90	356,400	
佐久市	美笹高原	24	772	56	486	286	502	270	61	54	63	56	89	58	68	137	72	48	38	28	225,600	高原・湖沼
		23	716	107.8	446	270	444	272	61	46	54	43	91	60	69	137	70	36	26	23	214,580	
"	佐久平原	24	4,079	△ 353	1,968	2,111	3,111	968	177	319	197	63	664	66	512	1,289	451	110	121	110	1,099,300	名所・旧跡
		23	4,432	92.0	2,075	2,357	3,386	1,046	67	455	187	114	386	201	669	1,506	512	125	113	97	1,193,700	
"	佐久高原内山峡	24	1,019	△ 637	440	579	749	270	20	14	25	6	17	10	17	31	644	127	65	43	279,200	名所・旧跡
		23	1,656	61.5	719	937	1,212	444	20	12	24	5	11	11	86	132	1,088	225	23	19	458,130	
"	平尾山公園	24	5,349	2	1,867	3,482	4,395	954	994	761	441	156	303	168	491	1,157	206	349	117	206	1,802,900	高原・湖沼
		23	5,347	100.0	1,884	3,463	4,445	902	900	767	373	113	403	155	478	1,066	328	407	152	205	1,770,600	
"	龍岡城跡五稜郭 稲荷山公園	24	970	127	815	155	904	66	3	4	9	19	474	8	56	259	83	22	21	12	118,450	名所・旧跡
		23	843	115.1	706	137	779	64	4	4	7	23	361	7	44	317	31	32	9	4	105,100	
"	春日温泉	24	1,365	80	865	500	257	1,108	80	71	93	93	93	115	96	160	126	151	146	141	527,388	温泉
		23	1,285	106.2	816	469	245	1,040	75	75	85	77	80	112	95	149	119	140	148	130	496,070	
"	望月高原	24	1,037	△ 35	731	306	947	90	0	0	1	96	134	123	121	133	108	182	132	7	1,105,351	高原・湖沼
		23	1,072	96.7	760	312	980	92	0	0	4	81	141	120	119	147	109	160	136	55	1,143,460	
"	中山道望月宿	24	655	△ 14	266	389	497	158	27	24	21	41	44	36	34	157	38	55	86	92	126,143	名所・旧跡
		23	669	97.9	274	395	511	158	27	22	24	46	48	33	90	69	77	97	86	50	128,439	
佐久穂町	十石峠・ 古谷溪谷	24	130	△ 30	91	39	108	22	13	8	10	11	15	10	15	19	10	9	6	4	25,100	高原・湖沼
		23	160	81.3	113	47	116	44	9	8	7	11	19	10	17	28	13	17	11	10	40,200	
"	八千穂高原	24	1,787	34	533	1,254	1,366	421	126	102	76	13	86	140	175	314	168	481	39	67	608,500	高原・湖沼
		23	1,753	101.9	526	1,227	1,301	452	123	104	51	13	72	162	211	311	170	427	37	72	622,000	
"	八千穂の里	24	49	△ 3	14	35	49	0	0	1	1	2	7	4	6	10	6	7	4	1	3,430	名所・旧跡
		23	52	94.2	17	35	52	0	1	2	1	2	6	6	6	10	6	6	5	1	3,640	
小海町	松原湖	24	1,641	△ 16	358	1,283	1,257	384	362	355	106	61	72	57	105	158	94	33	26	212	710,880	高原・湖沼
		23	1,657	99.0	367	1,290	1,262	395	370	358	105	57	78	52	109	164	92	33	25	214	720,350	
"	八ヶ岳	24	430	△ 19	135	295	135	295	5	1	1	13	23	21	62	132	135	19	8	10	148,210	山岳
		23	449	95.8	132	317	130	319	5	1	1	13	24	18	82	132	136	17	8	12	156,020	
川上村	川上郷	24	2,324	8	430	1,894	1,416	908	361	383	270	32	246	205	143	226	100	231	60	67	908,700	高原・湖沼
		23	2,316	100.3	432	1,884	1,428	888	358	375	260	31	245	197	146	225	99	234	62	84	899,400	
南牧村	野辺山高原	24	2,384	28	460	1,924	1,892	492	302	281	120	42	95	58	362	538	319	108	60	99	1,113,500	高原・湖沼
		23	2,356	101.2	460	1,896	1,892	464	302	281	120	32	77	58	362	538	319	108	60	99	1,093,200	
"	八ヶ岳	24	202	0	58	144	86	116	17	13	13	4	14	11	43	36	37	4	4	6	67,430	山岳
		23	202	100.0	58	144	86	116	17	13	13	4	14	11	43	36	37	4	4	6	69,030	
"	海ノ口温泉	24	338	12	64	274	76	262	23	22	18	6	14	6	46	93	73	16	7	14	190,350	温泉
		23	326	103.7	63	263	68	258	23	22	13	5	8	6	46	93	73	16	7	14	185,050	
南相木村	立原高原	24	172	△ 3	70	102	83	89	3	2	3	3	11	32	31	65	11	8	2	1	88,060	高原・湖沼
		23	175	98.3	65	110	99	76	3	2	3	3	13	48	31	50	11	8	2	1	83,150	

市町村名	観 光 地 名	年	観 光 地 利 用 者 延 数 (百 人)																	観光消費額 (千円)	観光地 類型	
			合 計	増減・ 24/23比(%)	県内・県外別		日帰り・宿泊別		月 別													
					県 内	県 外	日帰り	宿泊	1月	2月	3月	4月	5月	6月	7月	8月	9月	10月	11月			12月
南相木村	南相木温泉滝見の湯	24 23	700 723	△ 23 96.8	430 432	270 291	700 723	0 0	53 54	43 42	50 46	50 55	76 76	55 56	54 59	104 108	59 61	65 70	52 51	39 45	85,773 89,084	温泉
北相木村	三滝山・森	24 23	140 135	5 103.7	86 85	54 50	72 73	68 62	3 3	9 8	1 1	3 3	15 15	11 11	23 22	57 55	13 12	3 3	1 1	1 1	25,250 13,290	山岳
軽井沢町	軽井沢高原	24 23	77,963 77,008	955 101.2	15,139 15,480	62,824 61,528	37,004 39,774	40,959 37,234	2,965 3,013	2,311 2,494	2,044 1,513	2,548 2,396	5,208 5,297	5,502 5,439	11,472 11,834	23,360 23,139	10,843 9,914	4,918 5,071	4,484 4,520	2,308 2,378	22,713,528 22,696,430	高原・湖沼
御代田町	浅間高原	24 23	2,230 3,060	△ 830 72.9	911 1,256	1,319 1,804	1,574 2,078	656 982	41 33	62 28	38 29	94 109	217 363	238 195	709 794	339 720	211 342	135 256	117 153	29 38	812,700 1,121,250	高原・湖沼
立科町	蓼科牧場	24 23	6,941 6,697	244 103.6	1,408 1,309	5,533 5,388	4,093 3,969	2,848 2,728	459 534	395 461	654 228	137 53	404 382	458 469	485 624	1,159 1,217	1,612 1,662	874 781	105 86	199 200	3,627,189 3,500,251	高原・湖沼
〃	蓼科山	24 23	412 410	2 100.5	160 160	252 250	412 410	0 0	0 0	0 0	1 1	2 2	5 3	5 5	140 140	180 180	65 65	10 10	3 3	1 1	115,450 114,890	山岳
〃	東白樺湖	24 23	10,604 10,040	564 105.6	2,404 2,256	8,200 7,784	6,687 5,423	3,917 4,617	1,013 1,097	781 800	597 240	648 326	853 1,030	484 554	1,220 1,560	2,460 2,551	1,036 535	950 915	319 131	243 301	5,634,356 5,592,659	高原・湖沼
〃	笠取峠松並木	24 23	101 99	2 102.0	17 16	84 83	101 99	0 0	0 0	0 0	2 0	6 6	14 14	6 6	25 25	30 30	10 10	6 6	2 2	0 0	19,685 19,303	名所・旧跡
佐久地方事務所計		24 23	143,367 141,336	2,031 101.4	36,729 36,807	106,638 104,529	85,204 86,013	58,163 55,323	7,860 7,845	6,665 7,019	5,622 3,976	6,191 5,312	11,583 11,400	9,466 9,285	18,616 19,678	36,124 36,360	18,317 17,410	10,394 10,705	7,658 7,254	4,871 5,092	48,656,973 48,393,616	
上田市	信濃国分寺	24 23	1,456 1,219	237 119.4	1,001 840	455 379	1,456 1,219	0 0	803 703	30 22	91 52	72 42	78 66	43 39	56 35	62 59	56 35	91 72	49 52	25 42	72,800 60,950	名所・旧跡
〃	上田城跡	24 23	15,315 14,244	1,071 107.5	8,940 8,122	6,375 6,122	15,315 14,244	0 0	90 85	149 181	603 358	4,800 3,100	1,757 1,822	600 522	1,272 1,150	1,992 2,091	1,837 2,627	1,163 1,240	983 963	69 105	765,750 712,200	名所・旧跡
〃	信州の鎌倉・塩田平	24 23	4,191 3,672	519 114.1	1,768 1,542	2,423 2,130	4,191 3,672	0 0	208 161	195 169	351 213	334 231	334 307	279 227	321 300	544 514	451 408	456 447	549 535	169 160	251,460 220,320	名所・旧跡
〃	別所温泉	24 23	9,056 7,797	1,259 116.1	3,953 3,399	5,103 4,398	5,517 4,785	3,539 3,012	937 725	785 681	779 473	793 548	648 596	621 507	914 854	1,033 975	448 404	767 752	719 702	612 580	3,257,240 2,460,250	温泉
〃	丸子温泉郷	24 23	4,740 4,205	535 112.7	1,873 1,647	2,867 2,558	421 500	4,319 3,705	640 550	404 310	275 200	360 310	266 264	371 302	264 234	374 327	317 292	400 367	543 514	526 535	2,994,280 2,607,200	温泉
〃	信州国際音楽村	24 23	610 571	39 106.8	544 508	66 63	558 523	52 48	17 17	19 26	37 34	58 43	54 56	148 143	63 60	53 49	34 37	61 48	30 29	36 29	33,619 29,683	名所・旧跡
〃	菅平高原	24 23	10,759 10,305	454 104.4	2,828 2,693	7,931 7,612	2,493 2,277	8,266 8,028	529 519	850 850	375 85	98 82	1,190 1,167	564 524	2,100 2,035	3,040 3,040	1,476 1,476	192 192	50 50	295 285	4,614,400 4,459,350	高原・湖沼
〃	角間温泉	24 23	314 314	0 100.0	118 119	196 195	117 97	197 217	1 1	2 2	1 1	13 13	20 20	21 21	30 30	63 63	50 50	54 54	44 44	15 15	209,300 228,900	温泉
〃	美ヶ原高原	24 23	3,085 3,092	△ 7 99.8	2,182 2,105	903 987	2,182 2,105	903 987	237 246	233 234	153 163	149 124	249 273	220 256	326 342	587 570	324 304	298 286	174 155	135 139	1,683,671 1,714,260	高原・湖沼
〃	真田氏ゆかりの地	24 23	597 548	49 108.9	198 181	399 367	597 548	0 0	15 14	19 17	29 16	78 34	36 60	45 37	55 44	123 113	58 55	66 88	57 51	16 19	29,850 27,400	名所・旧跡
東御市	芸術むら公園	24 23	917 932	△ 15 98.4	635 585	282 347	835 835	82 97	80 82	72 68	73 71	79 72	90 78	75 70	70 78	83 90	74 82	78 87	75 80	68 74	131,778 118,713	名所・旧跡
〃	湯の丸高原	24 23	5,660 5,586	74 101.3	2,639 2,587	3,021 2,999	5,028 4,943	632 643	605 613	443 438	310 187	94 95	136 138	1,060 1,051	1,271 1,355	1,035 1,034	301 293	78 74	79 78	248 230	806,900 795,860	高原・湖沼
〃	海野宿	24 23	2,094 2,215	△ 121 94.5	431 447	1,663 1,768	2,094 2,215	0 0	31 31	32 38	47 20	168 133	200 218	170 209	236 244	278 331	216 253	317 325	328 331	71 82	83,760 89,820	名所・旧跡
長和町	北白樺高原	24 23	2,548 2,573	△ 25 99.0	747 758	1,801 1,815	1,765 1,754	783 819	744 827	686 780	560 410	5 5	50 49	6 6	56 55	140 139	47 46	22 23	7 7	225 226	1,311,200 1,331,590	高原・湖沼
〃	中山道笠取峠	24 23	100 95	5 105.3	12 7	88 88	20 16	80 79	6 6	4 4	8 4	5 4	17 17	5 5	14 14	24 24	8 8	3 3	2 2	4 4	38,000 37,300	高原・湖沼
〃	美ヶ原高原	24 23	3,839 3,829	10 100.3	1,198 1,194	2,641 2,635	3,643 3,635	196 194	3 3	3 3	3 3	15 15	141 144	55 53	940 920	1,714 1,706	641 656	286 288	35 35	3 3	653,850 651,550	高原・湖沼
青木村	田沢温泉	24 23	226 240	△ 14 94.2	90 96	136 144	48 48	178 192	18 17	15 17	17 14	18 23	18 17	16 18	18 21	30 35	12 13	25 27	22 22	17 16	128,050 136,920	温泉

市町村名	観 光 地 名	年	観 光 地 利 用 者 延 数 (百 人)																	観光消費額 (千円)	観光地 類型		
			合 計	増減・ 24/23比(%)	県内・県外別		日帰り・宿泊別		月 別														
					県 内	県 外	日帰り	宿泊	1月	2月	3月	4月	5月	6月	7月	8月	9月	10月	11月			12月	
青木村	沓掛温泉	24 23	70 62	8 112.9	27 25	43 37	10 6	60 56	3 3	0 1	3 2	2 3	5 7	3 3	3 2	21 24	15 8	7 4	5 3	3 2	41,000 37,100	温泉	
上小地方事務所計			24 23	65,577 61,499	4,078 106.6	29,184 26,855	36,393 34,644	46,290 43,422	19,287 18,077	4,967 4,603	3,941 3,841	3,715 2,306	7,141 4,877	5,289 5,299	4,302 3,993	8,009 7,773	11,196 11,184	6,365 7,047	4,364 4,377	3,751 3,653	2,537 2,546	17,106,908 15,719,366	
東 信 州 計			24 23	208,944 202,835	6,109 103.0	65,913 63,662	143,031 139,173	131,494 129,435	77,450 73,400	12,827 12,448	10,606 10,860	9,337 6,282	13,332 10,189	16,872 16,699	13,768 13,278	26,625 27,451	47,320 47,544	24,682 24,457	14,758 15,082	11,409 10,907	7,408 7,638	65,763,881 64,112,982	
岡谷市	塩嶺御野立公園	24 23	3,336 3,305	31 100.9	2,662 2,618	674 687	3,318 3,287	18 18	6 6	7 7	20 20	250 242	750 752	340 332	350 340	815 795	378 360	220 225	145 150	55 76	240,360 238,190	高原・ 湖沼	
〃	鳥居平やまびこ公園	24 23	1,297 1,009	288 128.5	1,041 812	256 197	1,297 1,009	0 0	6 6	6 6	6 6	128 101	305 222	129 91	119 120	275 185	136 110	153 110	32 50	2 2	76,740 59,460	高原・ 湖沼	
諏訪市	上諏訪温泉・諏訪湖	24 23	39,871 40,250	△379 99.1	8,076 8,118	31,795 32,132	29,655 30,098	10,216 10,152	2,016 2,073	1,810 1,727	1,506 1,260	2,049 1,879	3,322 3,234	2,395 2,478	5,650 5,914	9,798 10,226	4,012 4,199	3,638 3,622	2,235 2,176	1,440 1,462	12,623,195 12,685,590	温泉	
〃	諏訪大社	24 23	5,500 5,193	307 105.9	1,600 1,504	3,900 3,689	5,500 5,193	0 0	2,654 2,540	187 129	191 120	221 181	251 269	239 244	297 265	351 319	310 279	333 340	321 313	145 194	1,237,500 1,168,425	名所・ 旧跡	
〃	霧ヶ峰高原	24 23	24,327 25,274	△947 96.3	8,163 8,484	16,164 16,790	23,569 24,390	758 884	184 177	127 131	80 81	683 680	2,202 2,296	2,231 2,333	6,744 7,047	6,006 6,333	2,001 2,062	2,551 2,613	1,246 1,222	272 299	5,739,159 5,983,994	高原・ 湖沼	
茅野市	蓼科	24 23	13,900 13,272	628 104.7	1,500 1,419	12,400 11,853	8,430 8,089	5,470 5,183	646 628	423 430	408 256	611 414	796 662	787 688	2,263 2,350	3,475 3,349	2,559 2,495	849 871	417 408	666 721	4,507,030 4,295,520	高原・ 湖沼	
〃	白樺湖	24 23	7,487 7,620	△133 98.3	824 833	6,663 6,787	4,555 4,661	2,932 2,959	346 366	288 301	239 161	306 248	479 458	357 314	1,482 1,600	1,743 1,832	1,102 1,142	685 718	180 177	280 303	2,448,080 2,485,950	高原・ 湖沼	
〃	奥蓼科温泉	24 23	923 945	△22 97.7	100 104	823 841	590 602	333 343	21 25	12 12	5 8	19 21	82 87	31 37	127 127	396 400	78 75	78 76	50 50	24 27	194,840 200,300	温泉	
〃	八ヶ岳	24 23	1,780 1,696	84 105.0	153 146	1,627 1,550	609 584	1,171 1,112	63 62	71 68	57 40	22 19	70 71	155 140	256 270	293 273	249 238	240 229	178 163	126 123	517,530 492,880	山岳	
〃	車山高原	24 23	6,060 6,048	12 100.2	595 592	5,465 5,456	3,530 3,547	2,530 2,501	556 554	416 419	386 294	133 113	476 458	479 467	1,130 1,246	1,370 1,358	542 549	249 257	93 87	230 246	2,026,720 2,016,710	高原・ 湖沼	
〃	尖石考古館	24 23	384 448	△64 85.7	153 191	231 257	384 448	0 0	3 3	4 6	15 13	20 19	44 50	35 41	61 80	61 85	66 70	44 50	26 27	5 4	11,520 13,440	名所・ 旧跡	
下諏訪町	下諏訪温泉・諏訪湖	24 23	3,084 3,261	△177 94.6	1,361 1,461	1,723 1,800	1,567 1,596	1,517 1,665	442 462	174 167	214 168	205 195	222 243	193 202	294 318	384 440	223 246	246 302	267 273	220 245	1,981,796 2,133,531	温泉	
〃	諏訪大社	24 23	6,812 7,031	△219 96.9	2,502 2,572	4,310 4,459	6,812 7,031	0 0	2,284 2,317	279 225	269 162	343 211	476 394	325 325	825 854	846 963	376 354	314 568	331 483	144 175	68,120 70,310	名所・ 旧跡	
〃	八島高原	24 23	7,161 7,318	△157 97.9	2,138 2,184	5,023 5,134	7,119 7,284	42 34	3 1	3 3	3 1	51 41	629 692	1,094 1,314	1,708 1,828	1,755 1,610	1,032 1,044	734 684	148 99	1 1	612,591 622,150	高原・ 湖沼	
富士見町	入笠山	24 23	3,677 3,179	498 115.7	721 625	2,956 2,554	3,275 2,831	402 348	513 537	566 583	277 180	128 77	99 107	528 466	349 349	503 360	356 242	173 130	81 56	104 92	1,170,980 1,038,310	山岳	
〃	富士見高原	24 23	3,560 3,722	△162 95.6	951 1,004	2,609 2,718	2,484 2,566	1,076 1,156	448 428	322 316	146 127	159 161	262 274	333 339	483 538	731 853	307 263	150 161	94 95	125 167	1,294,590 1,360,590	高原・ 湖沼	
原村	八ヶ岳中央高原	24 23	1,989 2,011	△22 98.9	836 806	1,153 1,205	1,057 954	932 1,057	60 56	57 54	64 55	97 88	245 248	130 126	244 254	553 581	186 196	169 165	104 104	80 84	1,084,650 1,145,810	高原・ 湖沼	
諏訪(諏訪地方事務所)計			24 23	131,148 131,582	△434 99.7	33,376 33,473	97,772 98,109	103,751 104,170	27,397 27,412	10,251 10,241	4,752 4,584	3,886 2,952	5,425 4,690	10,710 10,517	9,781 9,937	22,382 23,500	29,355 29,962	13,913 13,924	10,826 11,121	5,948 5,933	3,919 4,221	35,835,401 36,011,160	
伊那市	羽広	24 23	3,491 3,388	103 103.0	2,011 1,833	1,480 1,555	3,239 3,126	252 262	287 269	296 304	410 356	338 310	302 329	263 235	231 227	334 339	272 259	282 299	273 258	203 203	788,096 790,911	高原・ 湖沼	
〃	伊那西部高原	24 23	4,735 2,607	2,128 181.6	2,771 1,574	1,964 1,033	4,567 2,455	168 152	364 253	344 228	367 169	437 199	537 223	420 215	372 236	479 308	380 192	405 223	379 202	251 159	1,056,992 688,269	高原・ 湖沼	
〃	高遠城址公園	24 23	3,292 2,992	300 110.0	1,156 1,047	2,136 1,945	3,084 2,800	208 192	14 13	15 15	29 27	2,071 1,812	307 288	80 74	75 81	129 134	34 45	156 155	364 328	18 20	584,500 534,510	名所・ 旧跡	
〃	高遠温泉さくらの湯	24 23	922 962	△40 95.8	739 768	183 194	922 962	0 0	92 98	81 81	90 95	89 93	74 83	67 66	66 69	82 79	67 73	73 80	74 74	67 71	92,200 96,200	温泉	
〃	入笠山	24 23	927 857	70 108.2	183 171	744 686	875 795	52 62	10 12	13 7	11 11	8 8	20 20	184 199	144 124	280 270	136 96	104 94	12 11	5 5	104,480 101,200	山岳	

市町村名	観 光 地 名	年	観 光 地 利 用 者 延 数 (百 人)																	観光消費額 (千円)	観光地 類型	
			合 計	増減・ 24/23比(%)	県内・県外別		日帰り・宿泊別		月 別													
					県 内	県 外	日帰り	宿泊	1月	2月	3月	4月	5月	6月	7月	8月	9月	10月	11月			12月
伊那市	遠照寺及び山室溪谷	24 23	97 88	9 110.2	52 48	45 40	97 88	0 0	0 0	0 0	1 1	5 5	35 26	6 6	7 7	10 10	7 7	10 10	12 12	4 4	9,310 8,410	温泉
〃	千代田湖・晴ヶ峰 高遠少年自然の家	24 23	1,102 1,149	△ 47 95.9	454 564	648 585	85 147	1,017 1,002	46 37	65 45	51 38	64 98	200 200	143 167	195 177	151 168	69 70	53 81	39 37	26 31	150,880 154,980	高原・ 湖沼
〃	鹿 嶺 高 原	24 23	36 37	△ 1 97.3	13 12	23 25	14 19	22 18	0 0	0 0	0 0	0 0	0 0	0 0	2 2	21 22	5 5	5 5	3 3	0 0	14,625 15,218	高原・ 湖沼
〃	南アルプスむら長谷・美和湖	24 23	1,131 1,017	1,131 0.0	568 430	563 587	963 871	168 146	47 19	47 19	54 25	105 74	111 71	86 60	125 128	170 192	114 123	137 144	99 112	36 50	351,534 317,195	高原・ 湖沼
〃	南アルプス北部・分杭峠	24 23	865 1,081	865 80.0	278 354	587 727	696 895	169 186	3 8	4 4	8 8	38 47	49 132	42 84	162 169	202 224	150 171	167 183	37 47	3 4	427,970 504,154	山岳
駒ヶ根市	中央アルプス駒ヶ岳	24 23	2,442 2,453	△ 11 99.6	727 729	1,715 1,724	2,300 2,325	142 128	18 19	16 18	16 16	50 38	101 94	76 86	448 492	681 699	362 322	561 539	95 109	18 21	1,356,030 1,355,770	山岳
〃	駒ヶ根高原	24 23	4,982 5,107	△ 125 97.6	1,488 1,526	3,494 3,581	2,144 2,259	2,838 2,848	243 242	198 207	274 213	349 324	383 386	314 280	549 555	908 962	469 513	551 618	419 422	325 385	3,057,050 3,110,800	高原・ 湖沼
〃	光 前 寺	24 23	4,076 4,037	39 101.0	1,222 1,210	2,854 2,827	4,076 4,037	0 0	1,200 1,200	100 85	130 100	800 770	180 210	80 180	160 180	136 152	320 290	400 400	450 450	120 120	203,800 201,850	名所・ 旧跡
〃	駒ヶ根シルクミュージアム	24 23	986 975	11 101.1	292 285	694 690	892 875	94 100	42 45	44 56	87 63	90 89	90 102	85 85	94 96	114 113	94 73	99 111	94 95	53 47	204,270 204,000	名所・ 旧跡
辰野町	枝垂栗自生地	24 23	342 356	△ 14 96.1	268 266	74 90	196 226	146 130	2 0	2 4	2 2	16 17	62 70	31 40	34 39	89 89	38 33	48 47	14 21	4 3	80,918 29,013	名所・ 旧跡
〃	中央アルプス横川峡	24 23	729 760	△ 31 95.9	559 578	170 182	597 610	132 150	44 45	34 35	43 42	52 53	89 91	63 64	70 72	95 103	63 64	71 79	62 65	43 47	153,822 161,512	高原・ 湖沼
〃	荒 神 山 公 園	24 23	1,441 1,151	290 125.2	1,182 916	259 235	1,177 893	264 258	130 131	105 108	118 120	150 140	119 115	118 118	106 67	110 72	109 62	113 74	131 76	132 68	303,995 254,958	温泉
箕輪町	萱 野 高 原	24 23	121 47	74 257.4	104 40	17 7	107 37	14 10	0 0	0 0	0 0	0 0	11 0	6 0	22 8	26 18	24 9	26 11	6 1	0 0	2,072 746	高原・ 湖沼
〃	な が た 自 然 公 園	24 23	2,805 2,742	63 102.3	2,444 2,389	361 353	2,538 2,477	267 265	273 291	227 220	253 220	229 231	233 242	225 162	206 202	253 262	218 234	221 245	238 197	229 236	358,055 350,748	温泉
飯島町	千人塚及び与田切溪谷	24 23	791 723	68 109.4	731 644	60 79	762 695	29 28	3 3	3 3	8 8	409 345	61 64	45 34	62 67	86 82	42 42	45 45	24 27	3 3	124,300 114,050	高原・ 湖沼
南箕輪村	大 芝 高 原	24 23	6,506 6,628	△ 122 98.2	6,286 6,425	220 203	6,072 6,208	434 420	427 384	316 314	414 352	445 482	449 501	281 380	505 509	701 657	437 440	1,856 1,826	360 424	315 359	520,600 520,400	高原・ 湖沼
〃	権 兵 衛 峠	24 23	93 93	0 100.0	48 48	45 45	93 93	0 0	0 0	0 0	0 0	0 0	14 14	10 10	4 4	19 19	17 17	19 19	9 9	1 1	0 0	高原・ 湖沼
〃	沢 尻 不 動 尊	24 23	127 127	0 100.0	127 127	0 0	127 127	0 0	29 29	58 58	13 13	1 1	2 2	3 3	3 3	3 3	3 3	2 2	2 2	8 8	3,620 3,620	名所・ 旧跡
中川村	陣 馬 形 山	24 23	166 148	18 112.2	115 103	51 45	115 103	51 45	2 2	2 2	2 2	6 6	20 14	8 8	24 17	45 48	24 19	20 18	9 8	4 4	30,250 26,950	高原・ 湖沼
〃	小 渋 峡	24 23	313 299	14 104.7	121 122	192 177	121 122	192 177	10 9	6 10	7 7	13 10	28 29	9 11	45 33	100 109	43 30	25 26	19 16	8 9	91,240 85,540	高原・ 湖沼
〃	ふ れ あ い の 里	24 23	685 678	7 101.0	534 525	151 153	534 525	151 153	60 54	49 51	58 55	62 67	57 56	52 37	41 47	75 71	46 49	65 66	62 65	58 60	182,370 182,350	名所・ 旧跡
宮田村	伊 那 峡	24 23	61 61	0 100.0	23 23	38 38	23 23	38 38	3 3	3 3	3 3	7 7	7 7	5 5	6 6	8 8	7 7	4 4	4 4	4 4	26,300 26,300	高原・ 湖沼
〃	駒ヶ根高原	24 23	704 821	△ 117 85.7	502 529	202 292	502 529	202 292	59 64	45 60	47 44	55 55	45 70	38 50	65 84	110 118	73 82	44 76	61 58	62 60	311,900 372,200	高原・ 湖沼
〃	宮 田 高 原	24 23	0 0	0 0.0	0 0	0 0	0 0	0 0	0 0	0 0	0 0	0 0	0 0	0 0	0 0	0 0	0 0	0 0	0 0	0 0	0 0	高原・ 湖沼
〃	中央アルプス駒ヶ岳	24 23	670 696	△ 26 96.3	470 494	200 202	470 492	200 204	2 4	1 1	1 1	2 2	4 3	4 4	180 180	229 235	118 136	100 102	20 16	9 12	321,200 333,420	山岳
上伊那地方事務所計		24 23	44,638 42,080	2,558 106.1	25,468 23,780	19,170 18,300	37,388 34,814	7,250 7,266	3,410 3,234	2,074 1,938	2,497 1,991	5,891 5,283	3,590 3,442	2,744 2,563	4,003 3,881	5,646 5,557	3,741 3,466	5,662 5,582	3,371 3,149	2,009 1,994	10,912,379 10,545,274	

※1,2 平成24年 観光地名変更

市町村名	観 光 地 名	年	観 光 地 利 用 者 延 数 (百 人)																	観光消費額 (千円)	観光地 類型	
			合 計	増減・ 24/23比(%)	県内・県外別		日帰り・宿泊別		月 別													
					県 内	県 外	日帰り	宿泊	1月	2月	3月	4月	5月	6月	7月	8月	9月	10月	11月			12月
飯田市	天龍峡・天竜川下り	24	2,174	△ 566	289	1,885	2,134	40	52	55	91	161	173	116	149	257	186	460	420	54	344,054	名所・旧跡
		23	2,740	79.3	558	2,182	2,700	40	86	84	106	190	226	207	299	424	210	459	394	55	670,226	
"	大 平 高 原	24	136	0	32	104	92	44	0	0	0	4	27	15	29	25	17	14	4	1	21,300	高原・湖沼
		23	136	100.0	32	104	92	44	0	0	0	4	27	15	29	25	17	14	4	1	21,300	
"	妙 琴 原 高 原	24	266	71	232	34	252	14	1	2	4	27	41	27	37	32	35	37	15	8	10,080	高原・湖沼
		23	195	136.4	167	28	181	14	1	2	4	15	39	28	18	30	18	20	12	8	7,240	
"	猿 庫 の 泉	24	322	55	100	222	322	0	5	5	4	21	32	25	39	55	50	50	20	16	9,660	名所・旧跡
		23	267	120.6	74	193	267	0	5	5	4	18	25	28	28	53	31	36	28	6	6,820	
"	元 善 光 寺	24	1,598	77	400	1,198	1,598	0	360	125	56	125	98	177	133	136	109	167	78	34	44,076	名所・旧跡
		23	1,521	105.1	367	1,154	1,521	0	353	143	30	95	119	112	99	78	106	166	150	70	66,735	
"	野 底 山 森 林 公 園	24	550	△ 12	503	47	525	25	1	1	7	168	100	58	29	37	58	42	44	5	42,475	高原・湖沼
		23	562	97.9	517	45	550	12	1	1	7	160	101	58	44	74	26	38	47	5	42,750	
"	山 本 ・ 水 晶 山	24	1,946	△ 195	189	1,757	1,850	96	125	124	181	182	240	218	119	166	112	145	165	169	324,750	名所・旧跡
		23	2,141	90.9	800	1,341	2,009	132	135	104	136	199	254	235	143	263	143	194	207	128	396,679	
"	し ら び そ 高 原	24	727	105	149	578	654	73	0	0	0	15	93	29	62	154	50	255	69	0	58,573	高原・湖沼
		23	622	116.9	82	540	539	83	0	0	0	13	71	25	46	124	58	220	64	1	73,150	
"	下 栗 の 里	24	685	258	337	348	641	44	1	1	5	15	38	39	71	82	87	185	145	16	44,230	高原・湖沼
		23	427	160.4	55	372	393	34	2	3	5	12	42	22	28	69	46	85	99	14	40,580	
"	南 ア ル プ ス	24	25	△ 17	2	23	11	14	2	2	2	5	6	8	0	0	0	0	0	0	6,350	山岳
		23	42	59.5	4	38	18	24	2	2	2	5	6	9	8	4	0	0	2	2	10,520	
"	遠 山 温 泉 郷	24	839	△ 16	216	623	767	72	47	30	53	76	98	52	69	120	82	82	81	49	143,590	名所・旧跡
		23	855	98.1	278	577	783	72	45	39	53	74	103	56	81	124	59	84	85	52	147,942	
松川町	松川高原・まつかわ温泉清流苑	24	2,539	40	1,872	667	2,145	394	190	163	220	184	207	176	221	342	208	215	261	152	501,612	温泉
		23	2,499	101.6	1,841	658	2,117	382	193	175	215	176	215	161	221	309	196	227	251	160	510,019	
高森町	不 動 滝	24	96	0	64	32	96	0	1	1	1	5	10	3	12	30	8	20	3	2	480	高原・湖沼
		23	96	100.0	64	32	96	0	1	1	1	5	10	3	12	30	8	20	3	2	480	
"	湯 ケ 洞	24	1,661	92	1,482	179	1,531	130	156	129	163	125	139	69	101	127	109	252	163	128	220,375	温泉
		23	1,569	105.9	1,389	180	1,431	138	140	120	150	121	148	119	94	130	95	138	183	131	214,515	
阿南町	新 野 高 原	24	1,802	120	607	1,195	1,704	98	49	40	76	130	189	127	159	278	198	240	232	84	236,220	高原・湖沼
		23	1,682	107.1	566	1,116	1,590	92	56	46	86	152	216	126	154	256	134	186	188	82	220,500	
"	富 草 ・ 阿 南 温 泉	24	898	△ 212	506	392	804	94	102	35	44	5	8	60	100	159	97	101	103	84	139,770	温泉
		23	1,110	80.9	636	474	1,038	72	81	55	85	90	114	72	87	165	89	94	93	85	161,940	
"	和知野川二瀬キャンプ場	24	64	△ 10	3	61	0	64	0	0	0	2	6	2	6	30	8	6	4	0	4,480	高原・湖沼
		23	74	86.5	5	69	6	68	0	0	0	3	12	3	2	34	14	4	2	0	4,760	
阿智村	ふるさと村自然園	24	61	8	7	54	19	42	0	0	0	0	7	0	11	34	6	3	0	0	32,200	高原・湖沼
		23	53	115.1	7	46	9	44	0	0	0	0	3	3	6	33	5	3	0	0	28,700	
"	富 士 見 台 高 原	24	288	128	0	288	276	12	0	0	0	3	12	3	23	52	16	128	51	0	58,100	高原・湖沼
		23	160	180.0	0	160	150	10	0	0	0	4	18	2	28	49	15	32	12	0	31,550	
"	昼 神 温 泉	24	6,899	△ 207	685	6,214	3,331	3,568	501	556	534	550	664	456	485	731	559	662	756	445	4,085,750	温泉
		23	7,106	97.1	712	6,394	3,460	3,646	532	564	514	525	689	478	547	768	533	707	760	489	4,200,350	
"	長 岳 寺	24	50	△ 1	5	45	50	0	1	1	3	2	2	1	6	4	7	7	11	5	0	名所・旧跡
		23	51	98.0	7	44	51	0	2	1	4	1	2	1	6	4	7	7	11	5	0	
"	園 原 の 里	24	2,908	140	353	2,555	2,770	138	278	249	120	185	280	51	210	435	170	431	409	90	474,600	高原・湖沼
		23	2,768	105.1	349	2,419	2,660	108	253	241	97	185	271	40	288	451	125	311	422	84	447,600	
"	治 部 坂 高 原	24	1,441	△ 35	125	1,316	1,043	398	293	216	133	38	63	38	60	202	153	73	64	108	471,159	高原・湖沼
		23	1,476	97.6	100	1,376	1,076	400	306	233	150	41	87	46	83	185	85	83	69	108	461,758	
"	あ ら ら ぎ 高 原	24	904	△ 66	175	729	570	334	161	125	65	36	61	46	58	104	54	65	57	72	155,128	高原・湖沼
		23	970	93.2	201	769	606	364	174	133	58	44	85	53	65	106	53	70	62	67	189,619	
平谷村	平 谷 高 原	24	625	5	31	594	571	54	154	115	21	20	34	24	44	69	43	39	21	41	282,400	高原・湖沼
		23	620	100.8	32	588	562	58	134	114	28	25	40	27	50	78	37	32	20	35	282,800	

市町村名	観 光 地 名	年	観 光 地 利 用 者 延 数 (百 人)																	観光消費額 (千円)	観光地 類型	
			合 計	増減・ 24/23比(%)	県内・県外別		日帰り・宿泊別		月 別													
					県 内	県 外	日帰り	宿泊	1月	2月	3月	4月	5月	6月	7月	8月	9月	10月	11月			12月
平谷村	信州平谷温泉	24 23	1,175 1,438	△ 263 81.7	54 72	1,121 1,366	1,061 1,332	114 106	124 132	82 109	76 87	83 101	125 155	74 81	86 114	167 204	97 103	97 122	102 139	62 91	131,215 143,785	温泉
根羽村	茶白山高原	24 23	90 106	△ 16 84.9	11 12	79 94	56 66	34 40	0 0	0 0	0 0	2 2	11 11	6 5	16 21	45 56	5 6	4 4	1 1	0 0	14,572 13,905	高原・ 湖沼
〃	根羽川漁場	24 23	48 65	△ 17 73.8	6 6	42 59	48 59	0 6	0 0	0 0	0 0	11 19	8 7	10 8	7 13	6 11	6 7	0 0	0 0	0 0	10,593 12,750	高原・ 湖沼
〃	丸山高原	24 23	201 199	2 101.0	48 38	153 161	175 171	26 28	0 0	0 0	9 6	15 16	21 21	18 16	30 27	39 43	23 22	22 21	20 22	4 5	163,441 153,241	高原・ 湖沼
〃	赤坂高原	24 23	842 788	54 106.9	151 115	691 673	812 752	30 36	47 15	41 30	53 34	61 56	100 99	54 55	76 96	145 146	74 52	77 86	78 80	36 39	195,566 174,870	高原・ 湖沼
下條村	下條温泉郷 親田高原	24 23	3,435 2,950	485 116.4	1,031 884	2,404 2,066	2,907 2,378	528 572	174 183	254 198	303 179	278 211	339 286	231 246	218 220	375 367	265 230	366 276	409 334	223 220	911,250 871,500	温泉
売木村	うるぎ自然休養村	24 23	1,194 1,130	64 105.7	40 44	1,154 1,086	602 598	592 532	26 30	22 28	34 32	76 61	146 149	69 58	139 149	319 335	131 101	111 94	81 58	40 35	302,620 275,940	高原・ 湖沼
天龍村	和知野川キャンプ場	24 23	322 312	10 103.2	177 169	145 143	149 143	173 169	0 0	0 0	0 0	43 10	29 63	15 5	37 41	143 163	40 18	15 12	0 0	0 0	1,659 1,439	高原・ 湖沼
〃	天龍温泉おきよめの湯	24 23	498 478	20 104.2	101 97	397 381	498 478	0 0	26 23	25 24	44 40	46 45	58 60	38 41	40 44	64 62	45 38	45 43	44 39	23 19	56,347 55,582	温泉
泰阜村	万古溪谷	24 23	20 58	△ 38 34.5	11 28	9 30	8 20	12 38	0 0	0 0	0 0	1 1	7 7	3 5	3 18	3 23	3 4	0 0	0 0	0 0	551 4,000	高原・ 湖沼
〃	あいパークやすおか	24 23	44 43	1 102.3	33 34	11 9	44 43	0 0	0 0	0 0	1 0	4 4	12 12	2 2	3 3	11 11	5 5	4 4	2 2	0 0	923 893	高原・ 湖沼
喬木村	矢筈公園	24 23	68 60	8 113.3	30 29	38 31	44 36	24 24	0 0	0 0	0 0	2 2	12 11	8 7	14 10	18 18	8 7	2 2	4 3	0 0	7,600 3,540	名所・ 旧跡
〃	阿島大藤	24 23	20 25	△ 5 80.0	16 22	4 3	20 25	0 0	0 0	0 0	0 0	0 3	20 22	0 0	0 0	0 0	0 0	0 0	0 0	0 0	2,000 1,250	名所・ 旧跡
〃	九十九谷森林公園	24 23	145 130	15 111.5	89 98	56 32	145 130	0 0	0 0	0 0	0 0	0 0	130 120	15 10	0 0	0 0	0 0	0 0	0 0	0 0	14,500 13,000	名所・ 旧跡
豊丘村	松茸の里堀越	24 23	6 18	△ 12 33.3	1 1	5 17	6 18	0 0	0 0	0 0	0 0	0 0	0 0	0 0	0 0	0 0	0 0	6 18	0 0	0 0	6,600 16,020	名所・ 旧跡
大鹿村	南アルプス	24 23	224 216	8 103.7	88 88	136 128	18 16	206 200	3 3	3 5	5 3	3 8	8 10	10 10	64 61	65 62	47 45	8 8	5 5	3 3	124,460 121,560	山岳
〃	小渋水系	24 23	578 587	△ 9 98.5	177 177	401 410	260 263	318 324	8 7	4 4	26 25	102 97	40 33	60 55	39 44	108 115	48 50	95 103	33 38	15 16	193,880 197,880	高原・ 湖沼
下伊那地方事務所計		24 23	38,414 38,345	69 100.2	10,428 10,757	27,986 27,588	30,609 30,433	7,805 7,912	2,888 2,895	2,406 2,462	2,334 2,143	2,811 2,788	3,694 3,987	2,433 2,533	3,005 3,327	5,169 5,482	3,219 2,798	4,531 4,023	3,955 3,889	1,969 2,018	9,849,189 10,299,688	
伊那路計		24 23	83,052 80,425	2,627 103.3	35,896 34,537	47,156 45,888	67,997 65,247	15,055 15,178	6,298 6,129	4,480 4,400	4,831 4,134	8,702 8,071	7,284 7,429	5,177 5,096	7,008 7,208	10,815 11,039	6,960 6,264	10,193 9,605	7,326 7,038	3,978 4,012	20,761,568 20,844,962	
木曾町	木曾駒高原	24 23	3,359 3,338	21 100.6	673 669	2,686 2,669	2,606 2,594	753 744	91 95	93 97	68 68	135 135	273 266	184 181	546 573	1,021 1,024	423 428	304 297	169 115	52 59	1,258,190 1,246,440	高原・ 湖沼
〃	木曾福島	24 23	4,786 4,513	273 106.0	651 617	4,135 3,896	3,232 3,067	1,554 1,446	496 506	332 347	198 148	219 167	266 235	190 163	484 447	982 912	734 671	345 347	322 328	218 242	2,865,040 2,697,480	名所・ 旧跡
〃	德音寺院	24 23	85 91	△ 6 93.4	32 35	53 56	85 91	0 0	1 2	1 2	3 2	6 6	11 11	8 8	9 8	13 14	7 11	16 14	9 11	1 2	6,650 7,125	名所・ 旧跡
〃	開田高原	24 23	2,342 2,406	△ 64 97.3	173 176	2,169 2,230	1,752 1,784	590 622	244 269	200 252	211 178	175 169	152 183	94 100	161 181	450 432	178 163	200 199	111 115	166 165	1,116,930 1,152,930	高原・ 湖沼
〃	御嶽山	24 23	1,748 1,391	357 125.7	520 416	1,228 975	1,370 1,073	378 318	0 0	0 0	0 0	0 0	1 1	40 207	207 444	484 293	360 360	523 360	133 85	0 0	1,296,510 1,027,770	山岳
〃	御嶽の里	24 23	462 522	△ 60 88.5	46 50	416 472	250 280	212 242	14 21	8 13	10 10	14 25	36 51	25 25	79 86	126 134	55 60	68 70	22 22	5 5	328,560 370,860	山岳

市町村名	観 光 地 名	年	観 光 地 利 用 者 延 数 (百 人)																		観光消費額 (千円)	観光地 類型
			合 計	増減・ 24/23比(%)	県内・県外別		日帰り・宿泊別		月 別													
					県 内	県 外	日帰り	宿泊	1月	2月	3月	4月	5月	6月	7月	8月	9月	10月	11月	12月		
上松町	寝 覚 の 床	24	1,904	△ 209	340	1,564	1,748	156	106	72	98	94	128	97	265	281	168	323	172	100	435,400	名所・ 旧 跡
		23	2,113	90.1	340	1,773	1,961	152	80	38	41	57	141	160	316	352	206	370	244	108	475,800	
〃	中央アルプス木曾駒ヶ岳	24	72	8	3	69	0	72	0	0	0	0	0	0	20	26	18	8	0	0	34,200	山 岳
		23	64	112.5	3	61	0	64	0	0	0	0	0	0	14	24	18	8	0	0	30,400	
〃	赤 沢 自 然 休 養 林	24	1,464	242	272	1,192	1,414	50	0	0	0	20	145	96	191	366	158	362	124	2	310,300	高原・ 湖 沼
		23	1,222	119.8	272	950	1,178	44	0	0	0	14	114	93	252	399	8	268	72	2	259,800	
南木曾町	田 立 の 滝	24	104	5	12	92	86	18	0	0	0	8	6	7	13	21	13	15	17	4	11,200	名所・ 旧 跡
		23	99	105.1	10	89	83	16	0	0	0	1	5	6	14	22	14	15	17	5	10,250	
〃	妻 籠 宿	24	4,795	△ 344	241	4,554	4,657	138	141	176	218	452	611	360	371	441	446	737	690	152	623,010	名所・ 旧 跡
		23	5,139	93.3	247	4,892	4,989	150	120	171	186	332	611	412	415	493	504	846	826	223	668,430	
〃	富 貴 畑 高 原 温 泉 郷	24	145	△ 29	18	127	53	92	8	4	9	11	17	8	15	20	12	17	17	7	88,800	高原・ 湖 沼
		23	174	83.3	23	151	72	102	9	8	8	14	20	11	15	24	14	19	21	11	101,100	
〃	柿 其 溪 谷	24	165	10	17	148	145	20	2	6	7	7	9	10	16	31	19	27	29	2	14,750	高原・ 湖 沼
		23	155	106.5	16	139	135	20	2	6	6	7	9	9	14	30	17	26	27	2	14,250	
〃	南 木 曾 山 麓	24	156	4	16	140	102	54	0	0	1	8	16	11	17	51	31	9	11	1	30,450	高原・ 湖 沼
		23	152	102.6	12	140	100	52	0	0	1	8	16	11	17	50	31	9	8	1	29,500	
〃	南 木 曾 温 泉 郷	24	483	19	26	457	171	312	34	35	40	40	38	26	42	53	41	53	46	35	315,000	温 泉
		23	464	104.1	28	436	168	296	24	36	30	26	37	32	43	61	43	46	48	38	300,000	
木祖村	や ぶ は ら 高 原	24	2,435	△ 19	452	1,983	2,077	358	331	261	202	95	183	210	238	389	166	149	79	132	292,660	高原・ 湖 沼
		23	2,454	99.2	446	2,008	2,128	326	329	268	138	85	209	178	240	391	169	241	85	121	306,635	
〃	鳥 居 峠	24	102	△ 13	20	82	102	0	0	0	0	12	12	21	15	12	8	12	8	2	7,710	高原・ 湖 沼
		23	115	88.7	23	92	115	0	0	0	0	10	8	22	10	15	10	30	8	2	8,050	
〃	奥 木 曾 湖	24	108	△ 33	22	86	108	0	0	0	0	10	13	12	14	23	8	17	9	2	5,840	高原・ 湖 沼
		23	141	76.6	28	113	141	0	0	0	3	9	18	12	20	21	14	26	15	3	0	
王滝村	御 岳 山	24	606	30	78	528	500	106	4	4	5	4	15	48	86	307	67	51	11	4	182,383	山 岳
		23	576	105.2	79	497	476	100	4	4	5	4	15	48	84	283	64	49	12	4	175,150	
〃	御 岳 高 原	24	2,217	99	222	1,995	1,759	458	194	135	206	26	50	75	298	616	219	156	98	144	1,061,470	高原・ 湖 沼
		23	2,118	104.7	197	1,921	1,736	382	217	172	114	46	65	78	312	523	230	153	100	108	1,007,720	
〃	王 滝 川 溪 谷	24	237	29	23	214	197	40	2	2	4	3	25	24	30	87	27	15	7	11	46,610	高原・ 湖 沼
		23	208	113.9	18	190	182	26	1	1	3	2	24	23	31	89	14	13	3	4	37,660	
大桑村	定 勝 寺	24	118	2	16	102	100	18	7	5	4	4	10	5	11	37	10	13	6	6	12,150	名所・ 旧 跡
		23	116	101.7	15	101	98	18	7	5	4	4	10	5	11	36	10	12	6	6	12,050	
〃	鹿 ノ 湯	24	45	0	10	35	21	24	6	1	1	1	3	3	4	9	3	5	4	5	13,100	温 泉
		23	45	100.0	9	36	21	24	6	1	1	1	3	3	4	9	3	5	4	5	13,100	
〃	阿 寺 溪 谷	24	844	1	19	825	752	92	37	42	41	40	73	56	87	155	88	102	71	52	243,450	高原・ 湖 沼
		23	843	100.1	17	826	753	90	40	43	42	39	75	60	87	150	87	101	68	51	242,350	
〃	伊 奈 川 溪 谷	24	39	0	7	32	16	23	1	0	1	1	3	1	4	9	5	4	5	5	12,950	高原・ 湖 沼
		23	39	100.0	7	32	16	23	1	0	1	1	3	1	4	9	5	4	5	5	13,400	
〃	の ぞ き ど 高 原	24	36	△ 2	2	34	18	18	0	0	0	1	10	0	6	16	3	0	0	0	6,120	高原・ 湖 沼
		23	38	94.7	2	36	20	18	0	0	0	0	8	0	7	19	4	0	0	0	6,810	
木曾路(木曾地方事務所)計		24	28,857	321	3,911	24,946	23,321	5,536	1,719	1,377	1,327	1,386	2,106	1,611	3,229	6,026	3,267	3,531	2,170	1,108	10,619,433	
		23	28,536	101.1	3,755	24,781	23,261	5,275	1,733	1,464	989	1,162	2,138	1,642	3,412	5,960	3,091	3,528	2,245	1,172	10,215,060	
松本市	松 本 城	24	8,504	△ 657	851	7,653	8,504	0	324	222	366	1,120	793	562	798	1,361	828	1,067	856	207	443,436	名所・ 旧 跡
		23	9,161	92.8	917	8,244	9,161	0	327	244	227	852	996	757	838	1,486	1,001	1,266	935	232	462,557	
〃	美ヶ原温泉郷	24	6,087	△ 472	3,144	2,943	2,558	3,529	654	443	505	383	428	383	458	775	492	536	541	489	2,448,360	温 泉
		23	6,559	92.8	3,425	3,134	3,009	3,550	484	427	411	356	542	433	545	757	591	823	619	571	2,602,880	
〃	美ヶ原高原	24	6,285	△ 588	942	5,343	5,330	955	57	58	44	535	608	585	1,108	1,242	839	1,015	156	38	1,682,600	高原・ 湖 沼
		23	6,873	91.4	1,031	5,842	5,979	894	53	59	21	402	667	748	1,404	1,304	934	1,094	153	34	1,822,750	
〃	浅 間 温 泉	24	6,382	△ 81	1,032	5,350	2,068	4,314	380	378	373	498	489	488	494	830	501	719	591	641	3,096,960	温 泉
		23	6,463	98.7	1,034	5,429	1,909	4,554	452	406	373	370	455	493	412	842	627	808	616	609	3,167,380	

市町村名	観 光 地 名	年	観 光 地 利 用 者 延 数 (百 人)																	観光消費額 (千円)	観光地 類型	
			合 計	増減・ 24/23比(%)	県内・県外別		日帰り・宿泊別		月 別													
					県 内	県 外	日帰り	宿泊	1月	2月	3月	4月	5月	6月	7月	8月	9月	10月	11月			12月
松本市	美 鈴 湖	24	915	△ 193	148	767	915	0	10	10	10	18	82	51	240	173	148	152	13	8	228,750	高原・湖沼
		23	1,108	82.6	210	898	1,108	0	82	36	8	15	85	54	294	195	151	164	16	8	277,000	
"	扉 温 泉	24	969	△ 29	285	684	498	471	67	60	75	74	92	73	73	112	90	94	85	74	540,400	温泉
		23	998	97.1	295	703	522	476	73	70	65	67	91	71	85	117	97	104	91	67	554,000	
"	福 寿 草 の 里	24	643	65	534	109	527	116	16	15	390	19	16	18	20	35	21	37	32	24	312,777	高原・湖沼
		23	578	111.2	377	201	296	282	16	15	330	11	21	16	18	31	20	51	30	19	340,154	
"	奈 川 温 泉	24	286	12	64	222	124	162	3	3	3	3	9	5	40	76	53	59	24	8	102,191	温泉
		23	274	104.4	119	155	158	116	3	3	3	7	31	29	31	50	35	55	21	6	87,990	
"	奈 川 高 原	24	973	△ 313	159	814	717	256	125	179	106	10	13	10	84	150	85	108	42	61	223,386	高原・湖沼
		23	1,286	75.7	425	861	722	564	159	147	83	24	76	47	104	366	88	106	36	50	385,600	
"	上 高 地	24	13,738	729	679	13,059	10,944	2,794	37	28	29	493	1,892	1,332	1,895	2,896	2,031	2,678	411	16	8,516,500	山岳
		23	13,009	105.6	644	12,365	10,430	2,579	18	28	28	273	1,713	1,186	2,107	2,781	1,816	2,575	459	25	8,005,550	
"	乗 鞍 高 原	24	4,822	157	718	4,104	1,378	3,444	380	419	202	54	119	155	437	1,462	489	564	325	216	3,040,100	高原・湖沼
		23	4,665	103.4	695	3,970	1,363	3,302	461	501	117	55	130	159	429	1,401	438	481	286	207	2,949,600	
"	白 骨 温 泉	24	2,269	△ 9	334	1,935	199	2,070	126	128	121	118	189	132	200	386	236	298	206	129	2,262,150	温泉
		23	2,278	99.6	334	1,944	282	1,996	119	133	84	99	216	164	204	378	242	304	226	109	2,223,150	
"	くだものと道祖神の里	24	932	△ 53	820	112	820	112	73	72	77	83	74	79	79	101	76	69	74	75	402,000	名所・旧跡
		23	985	94.6	847	138	847	138	77	75	93	78	82	70	84	113	85	79	77	72	429,200	
"	竜島温泉せせらぎの湯	24	692	△ 7	668	24	692	0	57	55	59	53	59	49	54	70	64	69	52	51	42,032	温泉
		23	699	99.0	676	23	699	0	74	62	62	61	67	49	55	68	46	55	49	51	41,834	
塩尻市	高 ボ ッ チ 高 原	24	1,345	90	581	764	1,345	0	0	0	24	132	357	370	303	133	18	6	2	0	高原・湖沼	
		23	1,255	107.2	518	737	1,255	0	0	0	24	110	340	352	275	127	19	6	2	0		
"	平 出 遺 跡	24	196	24	174	22	196	0	3	3	8	14	39	15	8	26	28	36	10	6	5,310	名所・旧跡
		23	172	114.0	137	35	172	0	5	6	8	16	31	16	12	23	17	19	15	4	4,710	
"	み ど り 湖	24	260	△ 75	196	64	244	16	4	5	9	30	40	25	22	40	23	33	23	6	33,180	高原・湖沼
		23	335	77.6	73	262	251	84	5	10	9	34	44	33	27	55	41	38	29	10	65,950	
"	チ ロ ル の 森	24	756	△ 45	606	150	756	0	0	0	10	66	173	50	79	213	74	61	30	0	219,315	高原・湖沼
		23	801	94.4	620	181	801	0	0	0	11	68	202	46	80	215	76	67	36	0	200,191	
"	奈 良 井 宿	24	6,332	△ 899	3,030	3,302	6,142	190	27	137	167	489	668	574	744	758	700	1,021	850	197	547,910	名所・旧跡
		23	7,231	87.6	1,601	5,630	6,991	240	21	106	115	253	659	621	963	1,065	825	1,619	678	306	654,190	
"	平 沢	24	1,028	△ 498	277	751	1,028	0	21	35	58	98	143	143	76	115	95	128	96	20	140,210	名所・旧跡
		23	1,526	67.4	362	1,164	1,526	0	24	81	52	126	267	240	105	166	146	165	131	23	259,306	
安曇野市	とよしな「安曇野の里」	24	2,375	△ 201	1,891	484	2,175	200	260	134	169	177	200	161	163	277	171	171	151	341	304,500	名所・旧跡
		23	2,576	92.2	2,022	554	2,364	212	239	125	146	163	215	180	188	351	204	194	167	404	328,620	
"	中 房	24	482	△ 40	202	280	182	300	0	0	0	16	29	32	103	132	82	60	28	0	336,820	温泉
		23	522	92.3	223	299	212	310	0	0	0	14	37	32	92	133	102	84	28	0	363,245	
"	ア ル プ ス 銀 座	24	1,067	239	222	845	55	1,012	0	0	0	14	26	18	296	390	204	98	15	6	768,823	山岳
		23	828	128.9	261	567	42	786	0	0	0	12	26	15	200	297	162	95	15	6	596,757	
"	穂 高 温 泉 郷	24	11,246	△ 597	3,699	7,547	5,402	5,844	573	493	621	838	1,151	846	1,135	1,803	1,034	1,193	946	613	8,183,358	温泉
		23	11,843	95.0	3,737	8,106	5,735	6,108	515	443	529	672	1,133	906	1,322	2,197	1,176	1,332	988	630	8,605,617	
"	碌 山 美 術 館 ・ わ さ び 畑 周 辺	24	13,799	△ 3,285	4,591	9,208	13,381	418	261	296	345	937	2,281	1,465	1,568	1,912	1,696	1,670	977	391	8,703,795	名所・旧跡
		23	17,084	80.8	5,519	11,565	16,584	500	263	289	336	1,076	2,686	1,771	2,068	2,521	2,253	2,105	1,231	485	10,772,500	
"	室山公園アグリパーク	24	2,198	124	1,708	490	1,950	248	217	185	323	174	162	140	144	186	142	165	181	179	368,600	名所・旧跡
		23	2,074	106.0	1,604	470	1,832	242	205	167	194	151	174	144	151	187	147	178	186	190	473,600	
"	須 砂 渡	24	1,697	△ 588	975	722	1,271	426	70	0	0	28	209	157	185	272	190	189	225	172	413,871	高原・湖沼
		23	2,285	74.3	1,648	637	1,755	530	188	143	165	157	199	143	199	346	205	176	189	175	798,829	
"	長 峰 山	24	520	△ 59	359	161	418	102	36	30	34	65	55	44	45	61	36	47	36	31	108,600	高原・湖沼
		23	579	89.8	389	190	451	128	35	28	28	56	69	57	53	83	43	57	37	33	125,250	
"	龍 門 瀨 公 園 ・ あ や め 公 園	24	466	△ 805	260	206	466	0	0	0	1	6	8	400	20	16	12	2	1	0	46,600	名所・旧跡
		23	1,271	36.7	695	576	1,271	0	0	0	1	6	11	1,200	22	16	12	2	1	0	127,100	

市町村名	観 光 地 名	年	観 光 地 利 用 者 延 数 (百 人)																	観光消費額 (千円)	観光地 類型		
			合 計	増減・ 24/23比(%)	県内・県外別		日帰り・宿泊別		月 別														
					県 内	県 外	日帰り	宿泊	1月	2月	3月	4月	5月	6月	7月	8月	9月	10月	11月			12月	
安曇野市	国営アルプスあづみの野公園	24 23	2,856 3,416	△ 560 83.6	1,325 1,827	1,531 1,589	2,856 3,416	0 0	155 33	37 45	76 43	131 110	401 456	110 113	187 259	479 541	204 445	249 308	353 451	474 612	128,153 151,660	高原・ 湖沼	
麻績村	聖 高 原	24 23	746 666	80 112.0	522 466	224 200	746 666	0 0	33 20	21 22	9 8	16 11	63 54	25 22	107 105	254 226	120 109	52 49	34 30	12 10	29,220 27,210	高原・ 湖沼	
生坂村	山 清 路	24 23	59 59	0 100.0	46 46	13 13	35 35	24 24	3 3	3 3	3 3	3 3	5 5	6 6	6 6	6 6	7 7	7 7	6 6	4 4	15,500 15,500	名所・ 旧跡	
山形村	清 水 高 原	24 23	243 245	△ 2 99.2	93 87	150 158	93 95	150 150	12 8	0 5	17 10	25 21	20 29	12 16	19 19	47 36	25 25	32 36	24 30	10 10	120,105 120,525	高原・ 湖沼	
朝日村	サラダの里・朝日村	24 23	347 357	△ 10 97.2	329 345	18 12	306 316	41 41	131 142	80 88	13 7	3 2	4 5	4 6	21 18	32 34	13 8	4 7	2 2	40 38	158,930 179,870	名所・ 旧跡	
筑北村	差 切 峡	24 23	60 60	0 100.0	48 48	12 12	60 60	0 0	3 3	3 3	4 4	4 4	5 5	4 4	5 5	6 6	5 5	10 10	7 7	4 4	18,000 18,000	名所・ 旧跡	
〃	冠 着 山	24 23	106 107	△ 1 99.1	92 92	14 15	98 99	8 8	0 0	0 0	1 1	1 1	10 10	5 5	21 21	22 22	24 25	15 15	5 5	2 2	14,200 14,300	高原・ 湖沼	
〃	修 那 羅 山	24 23	660 669	△ 9 98.7	541 544	119 125	620 623	40 46	5 5	5 5	6 6	26 26	37 39	36 37	147 150	156 159	188 188	34 34	14 14	6 6	102,900 105,890	高原・ 湖沼	
松 本 地 方 事 務 所 計			24 23	102,341 110,897	△ 8,556 92.3	32,145 33,893	70,196 77,004	75,099 83,037	27,242 27,860	4,123 4,112	3,537 3,775	4,234 3,581	6,646 5,676	10,724 11,638	8,551 10,229	11,451 13,027	17,175 18,849	11,159 12,519	12,760 14,581	7,428 7,896	4,553 5,014	44,109,542 47,358,465	
大町市	大 町 温 泉 郷	24 23	5,897 5,780	△ 117 102.0	2,279 2,248	3,618 3,532	2,350 2,300	3,547 3,480	618 610	446 483	347 276	319 294	441 480	386 383	482 462	764 770	707 681	650 673	373 321	364 347	3,007,758 2,953,570	温 泉	
〃	高 瀬 溪 谷	24 23	1,111 1,147	△ 36 96.9	382 359	729 788	1,031 1,067	80 80	22 26	26 25	16 9	54 27	124 104	86 83	113 161	154 176	135 129	274 275	93 114	14 18	145,100 148,700	温 泉	
〃	大町市街地東山公園	24 23	1,426 1,521	△ 95 93.8	655 672	771 849	786 844	640 677	135 116	39 46	44 23	42 38	338 369	125 128	87 99	130 168	94 101	257 288	120 132	15 13	486,570 513,020	名所・ 旧跡	
〃	黒 部 ダ ム	24 23	8,878 8,643	235 102.7	2,506 2,340	6,372 6,303	8,878 8,643	0 0	0 0	0 0	753 373	1,267 1,023	547 552	1,039 1,130	2,192 2,450	1,142 1,193	1,544 1,518	394 404	0 0	5,098,020 4,960,420	山 岳		
〃	後 立 山	24 23	860 786	74 109.4	273 247	587 539	82 75	778 711	33 33	55 55	50 35	18 14	117 117	17 17	52 47	330 291	44 33	82 82	14 14	48 48	304,320 276,330	山 岳	
〃	仁 科 三 湖	24 23	7,637 6,923	714 110.3	3,802 3,506	3,835 3,417	4,783 4,296	2,854 2,627	2,005 1,946	1,115 933	707 456	69 53	545 531	197 189	450 441	789 794	867 727	261 277	133 113	499 463	2,819,540 2,541,510	高原・ 湖沼	
〃	鷹 狩 高 原	24 23	259 773	△ 514 33.5	153 496	106 277	245 701	14 72	60 55	50 56	0 69	0 60	0 81	6 56	14 44	38 64	14 56	19 101	20 76	38 55	51,800 165,780	高原・ 湖沼	
〃	新 行 高 原	24 23	380 432	△ 52 88.0	215 255	165 177	348 400	32 32	12 13	14 18	15 15	25 23	37 37	25 26	28 29	46 51	31 42	78 91	56 71	13 16	89,960 100,920	高原・ 湖沼	
〃	ぼかぼかランド美麻	24 23	820 837	△ 17 98.0	502 524	318 313	720 725	100 112	78 85	117 87	58 63	56 62	68 84	44 53	60 52	92 91	59 67	74 82	56 55	58 56	132,348 139,453	温 泉	
〃	国営アルプスあづみの公園大町・松川地区	24 23	1,733 1,530	203 113.3	1,136 988	597 542	1,733 1,530	0 0	98 47	52 214	49 83	71 58	271 194	76 59	140 124	336 291	135 114	158 146	158 178	189 22	105,160 96,150	名所・ 旧跡	
池田町	花 と ハ ー プ の 里	24 23	2,804 3,474	△ 670 80.7	1,813 2,065	991 1,409	2,794 3,460	10 14	74 98	91 100	95 129	590 586	202 315	399 578	288 310	250 309	192 253	305 378	200 242	118 176	91,348 124,823	名所・ 旧跡	
池田町	大 峰 高 原	24 23	877 523	354 167.7	626 368	251 155	877 523	0 0	0 0	0 0	1 1	1 1	37 36	12 12	18 17	20 18	20 17	542 244	221 170	5 7	5,658 2,456	高原・ 湖沼	
〃	池田町立美術館野・あづみ	24 23	407 458	△ 51 88.9	289 351	118 107	407 458	0 0	18 13	12 8	21 19	33 30	61 66	34 50	30 46	43 62	40 29	57 65	33 39	25 31	14,951 20,597	名所・ 旧跡	
松川村	安曇野すずむしの里	24 23	5,611 6,141	△ 530 91.4	3,444 3,672	2,167 2,469	5,497 6,036	114 105	278 265	251 242	374 304	432 376	622 649	438 488	553 612	948 1,060	537 614	593 745	456 534	129 252	515,508 548,734	名所・ 旧跡	
白馬村	白 馬 山 麓	24 23	23,573 22,420	1,153 105.1	8,934 8,530	14,639 13,890	6,338 6,009	17,235 16,411	3,069 3,289	3,062 3,535	2,410 1,725	829 687	903 842	644 605	1,617 1,580	6,336 5,967	1,467 1,370	853 863	420 326	1,963 1,631	13,086,400 12,450,400	高原・ 湖沼	
〃	白 馬 連 峰	24 23	413 343	70 120.4	124 104	289 239	38 35	375 308	2 2	2 2	6 2	4 2	3 3	2 2	90 71	197 165	73 62	14 13	4 3	16 16	229,200 188,400	山 岳	

市町村名	観 光 地 名	年	観 光 地 利 用 者 延 数 (百 人)																	観光消費額 (千円)	観光地 類型	
			合 計	増減・ 24/23比(%)	県内・県外別		日帰り・宿泊別		月 別													
					県 内	県 外	日帰り	宿泊	1月	2月	3月	4月	5月	6月	7月	8月	9月	10月	11月			12月
小谷村	榎池高原	24 23	5,731 5,767	△ 36 99.4	2,060 2,096	3,671 3,671	2,048 2,074	3,683 3,693	1,220 1,387	1,274 1,558	1,016 600	180 116	125 108	192 114	464 496	253 268	289 288	23 29	630 602	3,598,830 3,615,840	高原・ 湖沼	
〃	白馬乗鞍	24 23	1,054 1,025	29 102.8	394 378	660 647	105 128	949 897	167 177	136 178	80 47	72 30	40 28	49 27	87 91	151 165	84 90	75 74	19 20	94 98	660,800 644,720	高原・ 湖沼
〃	白馬コルチナ	24 23	2,643 2,393	250 110.4	976 889	1,667 1,504	233 225	2,410 2,168	452 404	414 438	355 200	75 32	108 117	143 71	173 184	521 549	149 155	96 86	17 18	140 139	1,863,320 1,664,260	高原・ 湖沼
〃	小谷温泉	24 23	352 356	△ 4 98.9	141 150	211 206	74 83	278 273	6 9	3 6	12 6	8 6	30 59	29 29	39 37	62 61	39 37	98 81	16 18	10 10	222,160 222,630	温泉
〃	姫川温泉	24 23	99 98	1 101.0	38 40	61 58	17 17	82 81	7 5	7 3	10 6	3 6	6 6	8 8	7 8	9 10	13 12	17 16	6 7	6 6	56,680 57,050	温泉
北安曇地方事務所計		24 23	72,565 71,370	1,195 101.7	30,742 30,278	41,823 41,092	39,384 39,629	33,181 31,741	8,354 8,580	7,166 7,984	5,666 4,068	3,634 2,874	5,285 5,254	3,392 3,530	5,559 5,746	13,872 14,008	6,095 6,050	6,336 6,386	2,832 2,884	4,374 4,006	32,585,431 31,435,763	
日本アルプス計		24 23	174,906 182,267	△ 7,361 96.0	62,887 64,171	112,019 118,096	114,483 122,666	60,423 59,601	12,477 12,692	10,703 11,759	9,900 7,649	10,280 8,550	16,009 16,892	11,943 13,759	17,010 18,773	31,047 32,857	17,254 18,569	19,096 20,967	10,260 10,780	8,927 9,020	76,694,973 78,794,228	
長野市	善光寺	24 23	62,632 60,742	1,890 103.1	31,987 31,998	30,645 28,744	47,632 47,346	15,000 13,396	4,903 4,864	5,902 6,458	2,220 1,208	4,853 3,576	8,134 7,704	3,699 3,703	4,095 4,922	8,386 8,754	4,129 4,319	5,122 5,066	8,076 7,034	3,113 3,134	27,978,312 24,680,960	名所・ 旧跡
〃	飯綱高原	24 23	8,253 8,066	187 102.3	5,991 5,850	2,262 2,216	6,631 6,520	1,622 1,546	201 215	135 139	36 26	328 209	1,454 1,262	777 1,002	485 534	2,964 2,587	1,099 1,151	244 322	400 523	130 96	3,056,339 3,472,636	高原・ 湖沼
〃	松代	24 23	5,106 5,284	△ 178 96.6	1,239 1,286	3,867 3,998	3,686 4,830	1,420 454	159 131	142 134	254 151	520 340	562 560	351 390	381 401	448 507	354 434	1,296 1,581	457 497	182 158	2,418,352 2,461,475	名所・ 旧跡
〃	川中島	24 23	3,057 2,742	315 111.5	822 708	2,235 2,034	3,057 2,742	0 0	19 18	129 76	300 304	469 574	374 378	155 126	144 115	396 241	652 481	272 269	128 145	19 15	421,866 361,944	名所・ 旧跡
〃	篠ノ井	24 23	3,462 3,474	△ 12 99.7	2,769 2,779	693 695	3,462 3,474	0 0	51 34	59 55	196 160	380 450	378 694	284 245	173 200	475 422	314 313	448 439	236 361	72 101	408,516 1,139,472	名所・ 旧跡
〃	エムウェー	24 23	- 3,883	△ 3,883 0.0	- 2,138	- 1,745	- 3,883	- 0	- 263	- 658	- 61	- 395	- 329	- 441	- 451	- 149	- 321	- 367	- 271	- 177	- 1,092,746	名所・ 旧跡
〃	聖山高原	24 23	415 459	△ 44 90.4	247 418	168 41	309 411	106 48	15 55	20 44	27 27	29 33	43 55	45 38	50 56	57 65	34 23	39 27	34 20	22 16	126,202 68,700	高原・ 湖沼
〃	豊野	24 23	1,004 1,069	△ 65 93.9	905 962	99 107	1,004 1,069	0 0	82 103	74 85	81 37	66 70	86 120	52 59	83 88	91 92	84 102	94 102	108 104	103 104	140,592 80,809	名所・ 旧跡
〃	戸隠高原	24 23	11,859 12,338	△ 479 96.1	6,193 6,467	5,666 5,871	9,215 9,640	2,644 2,698	638 704	548 648	260 170	517 395	673 820	1,035 1,119	635 751	1,443 1,436	1,322 1,411	2,883 2,969	1,328 1,489	577 426	6,577,788 6,566,800	高原・ 湖沼
〃	鬼無	24 23	1,092 1,228	1,092 0	157 174	935 1,054	1,002 1,128	90 100	22 20	29 27	34 33	62 65	301 323	89 90	77 99	120 141	79 88	160 208	88 94	31 40	374,244 418,800	名所・ 旧跡
〃	信州新町	24 23	1,659 1,140	519 145.5	1,161 826	498 314	1,569 1,038	90 102	76 40	72 41	98 52	110 63	156 82	134 63	111 90	423 421	117 70	137 90	143 83	82 45	455,652 152,165	名所・ 旧跡
〃	中条	24 23	424 143	281 296.5	297 69	127 74	340 69	84 74	13 8	19 5	27 8	33 7	48 16	34 10	38 15	58 24	39 12	49 13	43 8	23 8	108,946 40,385	名所・ 旧跡
須坂市	峰の高原	24 23	1,753 1,661	92 105.5	174 165	1,579 1,496	46 42	1,707 1,619	157 137	489 643	569 306	3 0	23 23	54 75	49 54	188 198	75 66	123 131	3 3	20 25	1,029,082 975,488	高原・ 湖沼
〃	仙仁温泉	24 23	557 534	23 104.3	60 57	497 477	2 0	555 534	36 36	39 39	30 18	52 33	51 54	45 45	49 48	57 60	48 48	57 60	54 54	39 39	1,046,077 998,050	温泉
〃	臥竜公園	24 23	6,516 5,919	597 110.1	5,454 5,019	1,062 900	6,516 5,919	0 0	22 21	42 40	141 138	1,757 1,271	1,009 1,050	252 212	717 751	899 837	822 772	637 581	203 209	35 37	543,754 486,158	名所・ 旧跡
〃	須坂温泉	24 23	1,634 1,686	△ 52 96.9	659 679	975 1,007	1,407 1,411	227 275	156 153	139 134	161 154	126 155	147 163	101 111	116 110	154 164	104 106	141 147	139 134	150 155	215,952 243,422	温泉
〃	蔵の町並み	24 23	856 731	125 117.1	262 226	594 505	856 731	0 0	16 18	40 44	168 74	84 45	75 64	61 65	66 61	63 66	54 58	111 117	102 100	16 19	128,400 109,650	名所・ 旧跡
千曲市	おばすて田毎の月	24 23	414 435	△ 21 95.2	132 138	282 297	414 435	0 0	7 7	7 7	18 18	19 19	44 41	39 39	72 60	57 60	49 60	34 37	27 37	20,286 30,450	名所・ 旧跡	

※3,5,6,7,8平成24年 観光地名変更 ※4 平成24年 削除

市町村名	観 光 地 名	年	観 光 地 利 用 者 延 数 (百 人)																	観光消費額 (千円)	観光地 類型	
			合 計	増減・ 24/23比(%)	県内・県外別		日帰り・宿泊別		月 別													
					県 内	県 外	日帰り	宿泊	1月	2月	3月	4月	5月	6月	7月	8月	9月	10月	11月			12月
千曲市	武 水 別 神 社	24	1,461	1	1,365	96	1,365	96	685	15	498	108	9	10	22	23	12	15	10	54	135,180	名所・旧跡
		23	1,460	100.1	1,339	121	1,336	124	646	21	500	109	14	8	19	53	9	16	11	54	148,980	名所・旧跡
"	千 曲 高 原	24	174	△ 8	58	116	58	116	0	0	0	10	33	15	34	44	24	12	2	0	37,120	高原・湖沼
		23	182	95.6	37	145	37	145	0	0	0	5	17	7	79	40	30	4	0	0	44,420	高原・湖沼
"	あ ん ず の 里	24	1,630	503	540	1,090	1,630	0	0	0	0	1,500	30	100	0	0	0	0	0	0	195,600	名所・旧跡
		23	1,127	144.6	338	789	1,127	0	0	0	0	1,000	27	100	0	0	0	0	0	0	135,240	名所・旧跡
"	科野の里歴史公園	24	803	△ 148	250	553	803	0	16	13	31	100	167	65	38	46	33	75	205	14	152,570	名所・旧跡
		23	951	84.4	286	665	951	0	19	29	30	91	184	140	88	68	64	63	163	12	180,690	名所・旧跡
"	城山史跡公園	24	165	△ 9	55	110	165	0	3	4	7	19	21	12	11	22	14	26	21	5	4,950	名所・旧跡
		23	174	94.8	56	118	174	0	3	5	6	18	25	13	12	24	16	29	17	6	5,220	名所・旧跡
"	戸倉上山田温泉	24	10,639	38	5,394	5,245	2,287	8,352	905	849	957	825	810	739	805	1,112	762	940	1,002	933	7,676,570	温泉
		23	10,601	100.4	5,390	5,211	2,300	8,301	930	912	838	689	762	710	757	1,210	778	1,009	1,046	960	7,894,580	温泉
"	さらしなの里	24	69	3	36	33	69	0	1	2	4	6	7	3	4	6	5	28	2	1	4,830	名所・旧跡
		23	66	104.5	27	39	66	0	1	2	2	4	9	5	5	7	5	23	2	1	4,620	名所・旧跡
坂城町	ア ユ の 里	24	84	△ 1	26	58	84	0	0	0	0	2	5	23	25	24	5	0	0	0	29,150	名所・旧跡
		23	85	98.8	26	59	85	0	0	0	0	2	5	24	25	24	5	0	0	0	29,200	名所・旧跡
小布施町	北 齋 館	24	1,655	△ 84	496	1,159	1,655	0	41	46	67	120	170	162	131	201	180	273	217	47	82,750	名所・旧跡
		23	1,739	95.2	522	1,217	1,739	0	42	46	29	65	165	169	174	214	198	341	245	51	86,950	名所・旧跡
"	フローラルガーデンおぶせ	24	276	△ 73	220	56	276	0	13	2	10	21	55	43	40	19	18	37	14	4	8,280	名所・旧跡
		23	349	79.1	279	70	349	0	17	4	16	16	55	70	33	29	30	54	21	4	6,980	名所・旧跡
高山村	信州高山温泉郷	24	5,078	61	2,740	2,338	3,470	1,608	328	395	358	695	298	174	460	608	367	795	396	204	1,897,140	温泉
		23	5,017	101.2	2,677	2,340	3,343	1,674	372	377	302	666	292	171	448	642	347	811	371	218	1,926,220	温泉
信濃町	野尻湖一茶遺跡	24	3,477	56	1,739	1,738	2,373	1,104	34	32	36	210	452	247	544	958	565	262	77	60	1,308,852	高原・湖沼
		23	3,421	101.6	1,721	1,700	2,358	1,063	39	39	22	172	412	240	536	1,019	534	244	76	88	1,281,722	高原・湖沼
"	黒 姫 高 原	24	2,597	115	1,298	1,299	1,109	1,488	390	268	172	40	218	95	198	460	412	86	56	202	1,188,725	高原・湖沼
		23	2,482	104.6	1,250	1,232	1,067	1,415	380	297	99	31	145	83	214	429	462	102	50	190	1,137,355	高原・湖沼
"	タングラム斑尾	24	2,737	289	1,368	1,369	1,155	1,582	522	429	371	104	110	76	204	252	190	133	80	266	2,104,725	高原・湖沼
		23	2,448	111.8	1,232	1,216	1,038	1,410	481	471	163	46	126	64	195	235	167	126	78	296	1,886,695	高原・湖沼
飯綱町	飯 綱 東 高 原	24	3,010	△ 625	2,107	903	2,724	286	459	330	206	134	252	164	240	543	239	190	123	130	1,132,150	高原・湖沼
		23	3,635	82.8	2,713	922	3,291	344	397	368	173	154	374	213	385	703	288	250	180	150	1,366,850	高原・湖沼
"	サンクゼール	24	747	260	524	223	747	0	13	28	25	30	51	42	68	110	74	124	129	53	231,570	名所・旧跡
		23	487	153.4	288	199	487	0	9	14	17	28	48	35	51	86	59	61	52	27	151,230	名所・旧跡
小川村	大 洞 高 原	24	162	△ 1	113	49	78	84	4	5	1	8	13	9	19	46	26	19	8	4	75,157	高原・湖沼
		23	163	99.4	89	74	89	74	3	6	5	11	19	10	20	36	15	22	10	6	71,717	高原・湖沼
長野地方事務所計		24	145,457	△ 464	76,838	68,619	107,196	38,261	9,987	10,283	7,363	13,340	16,655	9,188	10,151	20,768	12,309	14,877	13,918	6,618	61,315,679	
		23	145,921	99.7	78,229	67,692	110,525	35,396	10,166	11,868	5,147	10,807	16,417	9,895	11,837	21,058	12,832	15,708	13,491	6,695	59,738,779	
中野市	東 山 公 園	24	118	△ 22	77	41	118	0	4	3	9	21	12	15	12	9	8	10	10	5	12,980	名所・旧跡
		23	140	84.3	99	41	140	0	4	5	7	17	11	38	12	9	9	13	10	5	15,400	名所・旧跡
"	晋 平 の 里	24	1,232	△ 193	1,148	84	1,198	34	114	101	132	109	128	124	101	132	109	42	24	116	188,200	温泉
		23	1,425	86.5	1,331	94	1,395	30	109	105	117	106	126	134	102	132	120	136	131	107	216,750	温泉
"	浜津ヶ池公園及び壁田城山公園	24	1,718	90	1,495	223	1,718	0	34	38	54	150	232	197	189	277	173	205	123	46	188,980	名所・旧跡
		23	1,628	105.5	1,409	219	1,628	0	38	40	49	119	226	188	179	240	161	197	135	56	179,080	名所・旧跡
"	高社山・高社山麓	24	96	0	96	0	96	0	0	0	0	52	9	25	2	4	2	1	0	1	10,560	山岳
		23	96	100.0	96	0	96	0	0	0	0	52	9	25	2	4	2	1	0	1	10,560	山岳
"	牧ノ入高原	24	247	24	157	90	183	64	9	15	0	1	1	12	66	95	44	2	1	1	122,900	高原・湖沼
		23	223	110.8	146	77	172	51	0	0	0	1	1	12	66	95	44	2	1	1	108,000	高原・湖沼
"	一 本 木 公 園	24	1,242	21	932	310	1,242	0	4	4	8	34	55	890	39	32	32	108	32	4	221,670	名所・旧跡
		23	1,221	101.7	923	298	1,221	0	4	4	8	34	55	839	41	31	31	138	32	4	214,770	名所・旧跡

※9 平成24年 観光地名変更

市町村名	観 光 地 名	年	観 光 地 利 用 者 延 数 (百 人)																	観光消費額 (千円)	観光地 類型	
			合 計	増減・ 24/23比(%)	県内・県外別		日帰り・宿泊別		月 別													
					県 内	県 外	日帰り	宿泊	1月	2月	3月	4月	5月	6月	7月	8月	9月	10月	11月			12月
中野市	斑尾高原	24	602	29	559	43	568	34	49	46	54	41	53	43	48	88	52	52	42	34	93,150	高原・湖沼
		23	573	105.1	526	47	541	32	51	57	38	37	57	42	45	76	48	49	38	35	61,156	
"	高野辰之記念館及びふるさと遊歩道	24	133	△ 9	131	2	133	0	1	2	2	8	18	16	15	13	14	23	19	2	3,990	名所・旧跡
		23	142	93.7	140	2	142	0	1	3	2	8	17	16	15	10	13	32	23	2	4,260	
"	温泉公園	24	714	2	671	43	714	0	64	63	77	53	61	48	49	60	53	61	67	58	107,100	温泉
		23	712	100.3	672	40	712	0	64	63	77	56	62	48	48	58	55	62	59	60	62,087	
飯山市	飯山	24	868	△ 332	721	147	717	151	8	383	8	93	78	55	27	33	17	141	15	10	289,130	名所・旧跡
		23	1,200	72.3	980	220	1,006	194	8	546	4	93	98	67	39	42	25	250	17	11	395,890	
"	斑尾高原	24	6,883	187	597	6,286	534	6,349	875	1,630	1,168	38	84	41	77	2,237	146	163	106	318	4,560,660	高原・湖沼
		23	6,696	102.8	613	6,083	539	6,157	951	1,812	698	36	78	37	78	2,263	149	168	111	315	4,435,530	
"	信濃平	24	161	0	113	48	112	49	4	108	3	4	3	3	3	7	7	13	3	3	43,100	高原・湖沼
		23	161	100.0	113	48	112	49	4	108	3	4	3	3	3	7	7	13	3	3	43,100	
"	戸狩温泉	24	3,248	△ 302	1,020	2,228	597	2,651	421	569	201	55	282	375	414	280	214	78	289	70	2,331,265	高原・湖沼
		23	3,550	91.5	1,074	2,476	633	2,917	514	747	137	49	293	399	422	294	232	92	301	70	2,635,473	
"	北竜湖	24	175	12	19	156	7	168	14	23	10	20	41	30	7	9	3	7	5	6	192,477	高原・湖沼
		23	163	107.4	12	151	10	153	16	17	4	17	42	37	7	11	2	3	3	4	176,866	
"	いいやま湯滝温泉	24	533	△ 11	368	165	533	0	49	39	0	43	65	46	44	76	44	46	42	39	74,490	温泉
		23	544	98.0	382	162	544	0	49	52	27	35	58	43	41	74	41	46	38	40	72,902	
"	なべくら高原	24	227	△ 31	93	134	126	101	17	15	15	13	15	24	21	42	16	22	16	11	45,750	高原・湖沼
		23	258	88.0	129	129	146	112	24	23	4	12	17	27	29	55	18	26	12	11	51,550	
"	菜の花公園	24	411	△ 10	304	107	411	0	0	0	0	54	357	0	0	0	0	0	0	0	20,550	名所・旧跡
		23	421	97.6	252	169	421	0	0	0	0	10	411	0	0	0	0	0	0	0	21,050	
山ノ内町	湯田中渋温泉郷	24	12,335	151	3,282	9,053	1,371	10,964	652	827	681	860	1,242	710	538	2,233	893	1,499	1,007	1,193	7,467,400	温泉
		23	12,184	101.2	3,241	8,943	1,375	10,809	652	837	563	539	1,242	781	549	2,486	923	1,470	1,007	1,135	7,343,630	
"	志賀高原	24	23,894	1,702	2,446	21,448	5,321	18,573	3,495	3,282	2,889	736	546	369	1,588	5,370	1,871	1,415	307	2,026	13,392,870	高原・湖沼
		23	22,192	107.7	2,277	19,915	4,959	17,233	3,628	3,852	1,445	558	642	369	1,517	5,174	1,559	1,180	292	1,976	12,441,790	
"	北志賀高原	24	9,196	530	1,785	7,411	2,068	7,128	1,547	1,934	850	310	198	188	893	1,700	598	363	120	495	3,974,690	高原・湖沼
		23	8,666	106.1	1,705	6,961	2,041	6,625	1,469	2,042	407	240	381	188	841	1,599	544	363	120	472	3,727,120	
木島平村	木島平	24	1,362	△ 114	453	909	618	744	317	321	169	55	57	39	87	142	60	41	37	37	718,200	高原・湖沼
		23	1,476	92.3	493	983	814	662	292	338	101	21	59	51	65	223	98	114	28	86	771,100	
"	カヤの平高原	24	461	△ 100	158	303	417	44	0	0	0	0	0	53	71	130	65	136	6	0	16,270	高原・湖沼
		23	561	82.2	187	374	519	42	0	0	0	0	0	59	99	159	70	163	11	0	16,740	
"	馬曲温泉	24	1,086	141	361	725	928	158	102	78	86	86	157	81	79	123	82	96	70	46	92,020	温泉
		23	945	114.9	314	631	911	34	67	75	47	54	127	79	77	133	85	102	54	45	62,480	
野沢温泉村	野沢温泉	24	6,425	707	1,865	4,560	1,372	5,053	1,289	1,079	920	134	163	56	294	623	162	581	386	738	3,983,840	温泉
		23	5,718	112.4	1,696	4,022	1,300	4,418	1,276	1,089	435	109	162	57	268	565	161	570	361	665	3,493,250	
栄村	苗場山・鳥甲山	24	93	14	34	59	27	66	0	0	0	0	0	4	25	23	15	24	2	0	60,150	山岳
		23	79	117.7	32	47	21	58	0	0	0	0	0	6	24	17	14	17	1	0	52,450	
"	秋山郷	24	382	23	132	250	146	236	3	3	3	9	33	32	50	82	42	97	25	3	163,500	高原・湖沼
		23	359	106.4	144	215	133	226	3	3	3	4	32	30	42	67	39	108	25	3	155,550	
"	千曲川沿線	24	1,010	423	403	607	858	152	108	86	95	61	92	82	73	89	74	94	79	77	299,650	高原・湖沼
		23	587	172.1	235	352	511	76	122	110	34	0	1	38	38	55	42	49	41	57	177,650	
北信地方事務所計		24	74,852	2,932	19,420	55,432	22,133	52,719	9,180	10,649	7,434	3,040	3,982	3,558	4,812	13,909	4,796	5,320	2,833	5,339	38,675,542	
		23	71,920	104.1	19,221	52,699	22,042	49,878	9,346	11,928	4,210	2,211	4,210	3,613	4,649	13,879	4,492	5,364	2,854	5,164	36,946,184	
北信濃計		24	220,309	2,468	96,258	124,051	129,329	90,980	19,167	20,932	14,797	16,380	20,637	12,746	14,963	34,677	17,105	20,197	16,751	11,957	99,991,221	
		23	217,841	101.1	97,450	120,391	132,567	85,274	19,512	23,796	9,357	13,018	20,627	13,508	16,486	34,937	17,324	21,072	16,345	11,859	96,684,963	
長野県計		24	847,216	3,730	298,241	548,975	570,375	276,841	62,739	52,850	44,078	55,505	73,618	55,026	91,217	159,240	83,181	78,601	53,864	37,297	309,666,477	
		23	843,486	100.4	297,048	546,438	577,346	266,140	62,755	56,863	31,363	45,680	74,302	57,220	96,830	162,299	83,629	81,375	53,248	37,922	306,663,355	

6 広域別（地方事務所別）統計資料（年次推移）

（上段：延利用者数(百人)、下段：対平成9年又は新規年比(%)）

市町村名	観光地名	観光地延利用者数の推移																備考
		9年	10年	11年	12年	13年	14年	15年	16年	17年	18年	19年	20年	21年	22年	23年	24年	
小諸市	浅間山	130 100.0	116 89.2	148 113.8	155 119.2	384 295.4	316 243.1	260 200.0	241 185.4	172 132.3	264 203.1	446 343.1	292 224.6	201 154.6	523 402.3	600 461.5	677 520.8	
	高峰高原	4,363 100.0	4,702 107.8	4,676 107.2	4,714 108.0	5,254 120.4	6,649 152.4	5,700 130.6	5,358 122.8	4,592 105.2	4,350 99.7	4,390 100.6	4,489 102.9	5,507 126.2	5,500 126.1	5,395 123.7	6,404 146.8	
	懐古園	11,244 100.0	8,865 78.8	7,833 69.7	7,472 66.5	7,628 67.8	8,054 71.6	7,234 64.3	6,778 60.3	6,856 61.0	6,701 59.6	6,754 60.1	6,650 59.1	6,476 57.6	6,449 57.4	5,798 51.6	6,242 55.5	
	布引観音	1,189 100.0	977 82.2	867 72.9	857 72.1	805 67.7	1,015 85.4	3,372 283.6	3,423 287.9	3,418 287.5	3,413 287.0	3,378 284.1	3,359 282.5	3,697 310.9	3,679 309.4	3,615 304.0	3,787 318.5	
	菱野薬師温泉	958 100.0	972 101.5	892 93.1	810 84.6	850 88.7	829 86.5	787 82.2	699 73.0	700 73.1	624 65.1	572 59.7	539 56.3	510 53.2	483 50.4	508 53.0	512 53.4	
	飯綱山公園	- -	- -	- -	- -	1,775 100.0	1,667 93.9	1,757 99.0	1,852 104.3	1,962 110.5	2,097 118.1	1,870 105.4	1,647 92.8	1,770 99.7	1,695 95.5	1,782 100.4	1,951 109.9	平成13年から新規
佐久市	美笹高原	- -	- -	- -	- -	- -	1,093 100.0	1,056 96.6	1,043 95.4	927 84.8	841 76.9	865 79.1	813 74.4	842 77.0	803 73.5	716 65.5	772 70.6	平成14年から「美笹湖」と「洞源湖貞祥寺」を合併し新規
	佐久平	- -	- -	- -	- -	- -	4,064 100.0	4,244 104.4	4,061 99.9	4,044 99.5	4,043 99.5	4,582 112.7	4,373 107.6	4,297 105.7	4,224 103.9	4,432 109.1	4,079 100.4	平成14年から「佐久高原」と「鼻顔稲荷神社・仙祿湖」を合併し新規
	美笹湖	486 100.0	443 91.2	345 71.0	331 68.1	332 68.3	- -	- -	- -	- -	- -	- -	- -	- -	- -	- -	- -	平成14年から「美笹高原」に含める
	佐久高原	2,101 100.0	2,144 102.0	2,262 107.7	2,243 106.8	2,472 117.7	- -	- -	- -	- -	- -	- -	- -	- -	- -	- -	- -	平成14年から「佐久平」に含める
	洞源湖貞祥寺	1,212 100.0	1,096 90.4	1,109 91.5	874 72.1	726 59.9	- -	- -	- -	- -	- -	- -	- -	- -	- -	- -	- -	平成14年から「美笹高原」に含める
	佐久高原内山峡	1,825 100.0	1,702 93.3	1,670 91.5	1,748 95.8	1,593 87.3	1,758 96.3	1,725 94.5	2,052 112.4	2,025 111.0	1,844 101.0	1,662 91.1	1,861 102.0	2,120 116.2	1,620 88.8	1,656 90.7	1,019 55.8	平成14年名称を「内山峡」から「佐久高原内山峡」に変更
	鼻顔稲荷神社 仙祿湖	1,516 100.0	1,367 90.2	1,459 96.2	1,515 99.9	1,692 111.6	- -	- -	- -	- -	- -	- -	- -	- -	- -	- -	- -	平成14年から「佐久平」に含める
	平尾山公園	4,769 100.0	4,547 95.3	4,132 86.6	4,103 86.0	4,541 95.2	4,298 90.1	4,121 86.4	4,316 90.5	5,280 110.7	5,429 113.8	5,031 105.5	4,978 104.4	5,641 113.8	5,656 118.6	5,347 112.1	5,349 112.2	平成7年から新規
	田口峠狭岩峠	165 100.0	169 102.4	170 103.0	169 102.4	167 101.2	168 101.8	163 98.8	170 103.0	173 104.8	170 103.0	170 103.0	168 101.8	- -	- -	- -	- -	平成21年取消し
	龍岡城跡五稜 郭稲荷山公園	957 100.0	967 101.0	948 99.1	975 101.9	951 99.4	959 100.2	959 100.3	960 100.3	1,000 104.5	1,081 113.0	1,156 120.8	1,168 122.0	957 100.0	1,116 116.6	843 88.1	970 101.4	
	大春河原峠 春日溪谷	1,115 100.0	670 60.1	629 56.4	619 55.5	617 55.3	556 49.9	559 50.1	559 50.1	530 47.5	530 47.5	530 47.5	530 47.5	- -	- -	- -	- -	平成21年取消し
	春日温泉	1,655 100.0	1,568 94.7	1,540 93.1	1,414 85.4	1,527 92.3	1,688 102.0	1,287 77.8	1,269 76.7	1,214 73.4	1,187 71.7	1,182 71.4	1,182 71.4	1,180 71.3	1,143 69.1	1,285 77.6	1,365 82.5	
	望月高原	1,536 100.0	1,457 94.9	1,407 91.6	1,338 87.1	1,072 69.8	973 63.3	1,052 68.5	1,084 70.6	1,019 66.3	1,036 67.4	1,088 70.8	1,164 75.8	1,141 74.3	1,011 65.8	1,072 69.8	1,037 67.5	
	中山道望月宿	867 100.0	794 91.6	797 91.9	838 96.7	789 91.0	773 89.2	755 87.1	738 85.1	702 81.0	683 78.8	673 77.6	678 78.2	674 77.7	650 75.0	669 77.2	655 75.5	
佐久穂町	十石峠・ 古谷溪谷	314 100.0	293 93.3	256 81.5	238 75.8	224 71.3	219 69.7	174 55.4	170 54.1	232 73.9	217 69.1	318 101.3	263 83.8	241 76.8	215 68.5	160 51.0	130 41.4	
	八千穂高原	2,298 100.0	2,022 88.0	1,870 81.4	1,936 84.2	1,845 80.3	1,917 83.4	2,076 90.3	1,942 84.5	1,985 86.4	1,912 83.2	1,846 80.3	1,770 77.0	1,685 73.3	1,724 75.0	1,753 76.3	1,787 77.8	
	双子池	38 100.0	27 71.1	27 71.1	27 71.1	28 73.7	20 52.6	13 34.2	13 34.2	13 34.2	12 31.6	12 31.6	17 44.7	- -	- -	- -	- -	平成20年取消し
	八千穂の里	174 100.0	156 89.7	142 81.6	119 68.4	110 63.2	104 59.8	88 50.6	87 50.0	70 40.2	75 43.1	77 44.3	71 40.8	63 36.2	61 35.1	52 29.9	49 28.2	
小海町	松原湖	2,780 100.0	2,441 87.8	2,253 81.0	2,337 84.1	2,286 82.2	2,168 78.0	2,115 76.1	1,940 69.8	1,903 68.5	1,847 66.4	1,791 64.4	1,760 63.3	1,719 61.8	1,681 60.5	1,657 59.6	1,641 59.0	
	八ヶ岳	654 100.0	588 89.9	539 82.4	551 84.3	546 83.5	551 84.3	526 80.4	516 78.9	498 76.1	479 73.2	466 71.3	455 69.6	446 68.2	438 67.0	449 68.7	430 65.7	

(上段:延利用者数(百人)、下段:対平成9年又は新規年比(%))

市町村名	観 光 地 名	観 光 地 延 利 用 者 数 の 推 移																備 考
		9年	10年	11年	12年	13年	14年	15年	16年	17年	18年	19年	20年	21年	22年	23年	24年	
川上村	川上郷	2,760 100.0	2,733 99.0	2,689 97.4	2,575 93.3	2,504 90.7	2,271 82.3	2,502 90.7	2,538 92.0	2,501 90.6	2,413 87.4	2,427 87.9	2,359 85.5	2,372 85.9	2,358 85.4	2,316 83.9	2,324 84.2	
南牧村	野辺山高原	3,244 100.0	3,205 98.8	3,086 95.1	2,815 86.8	2,755 84.9	2,694 83.0	2,653 81.8	2,619 80.7	2,604 80.3	2,588 79.8	2,563 79.0	2,506 77.3	2,489 76.7	2,457 75.7	2,356 72.6	2,384 73.5	
"	八ヶ岳	195 100.0	203 104.1	204 104.6	203 104.1	198 101.5	198 101.5	198 101.5	198 101.5	198 101.5	198 101.5	198 101.5	200 102.6	200 102.6	202 103.6	202 103.6	202 103.6	
"	海ノ口温泉	615 100.0	614 99.8	600 97.6	558 90.7	551 89.6	543 88.3	535 87.0	526 85.5	515 83.7	496 80.7	365 59.3	358 58.2	353 57.4	353 57.4	326 53.0	338 55.0	
南相木村	立原高原	378 100.0	378 100.0	373 98.7	350 92.6	338 89.4	335 88.6	118 31.2	130 34.4	171 45.2	166 43.9	204 54.0	190 50.3	193 51.1	181 47.9	175 46.3	172 45.5	
"	南相木温泉 滝見の湯	-	-	-	-	-	-	-	-	-	-	-	781 100.0	811 103.8	752 92.7	723 89.1	700 93.1	平成20年から新規
北相木村	三滝山・ 長者の森	183 100.0	161 88.0	159 86.9	159 86.9	170 92.9	160 87.4	149 81.4	159 86.9	159 86.9	157 85.8	141 77.0	148 80.9	142 77.6	135 73.8	135 73.8	140 76.5	
軽井沢町	軽井沢高原	83,093 100.0	79,624 95.8	78,575 94.6	79,799 96.0	81,278 97.8	80,509 96.9	76,352 91.9	77,718 93.5	77,365 93.1	78,197 94.1	79,151 95.3	76,910 92.6	76,303 91.8	77,589 93.4	77,008 92.7	77,963 93.8	
御代田町	浅間高原	2,333 100.0	2,344 100.5	1,847 79.2	2,050 87.9	2,676 114.7	2,416 103.6	2,559 109.7	2,820 120.9	2,883 123.6	3,269 140.1	3,367 144.3	3,183 136.4	3,080 132.0	3,300 141.4	3,060 131.2	2,230 95.6	平成10年名称を「西軽井沢高原」から「浅間高原」に変更
立科町	蓼科牧場	7,036 100.0	6,714 95.4	6,807 96.7	6,488 92.2	6,203 88.2	6,449 91.7	6,144 87.3	6,044 85.9	6,645 94.4	6,762 96.1	6,935 98.6	6,045 85.9	5,847 83.1	6,258 88.9	6,697 95.2	6,941 98.6	
"	蓼科山	556 100.0	556 100.0	589 105.9	591 106.3	574 103.2	559 100.5	533 95.9	456 82.0	436 78.4	419 75.4	378 68.0	393 70.7	393 70.7	405 72.8	410 73.7	412 74.1	
"	東白樺湖	13,169 100.0	12,905 98.0	13,184 100.1	13,680 103.9	13,453 102.2	14,194 107.8	14,342 108.9	14,176 107.6	13,544 102.8	12,133 92.1	11,316 85.9	10,264 77.9	9,678 73.5	9,588 72.8	10,040 76.2	10,604 80.5	
"	笠取峠松並木	115 100.0	115 100.0	115 100.0	115 100.0	115 100.0	115 100.0	115 100.0	114 99.1	116 100.9	113 98.3	115 100.0	115 100.0	114 99.1	115 100.0	99 86.1	101 87.8	
佐久地方事務所計		157,224 100.0	148,719 94.6	145,095 92.3	145,661 92.6	150,151 95.5	151,285 96.2	147,258 93.7	146,769 93.4	146,452 93.1	145,746 92.7	146,024 92.9	141,662 90.1	141,142 89.8	142,364 90.5	141,336 89.9	143,367 91.2	
上田市	信濃国分寺	1,949 100.0	1,397 71.7	1,322 67.8	1,698 87.1	1,764 90.5	1,582 81.2	1,551 79.6	1,719 88.2	1,706 87.5	1,658 85.1	1,779 91.3	1,517 77.8	1,672 85.8	1,200 61.6	1,219 62.5	1,456 74.7	
"	上田城跡	5,216 100.0	5,171 99.1	5,794 111.1	5,338 102.3	4,934 94.6	4,723 90.5	5,015 96.1	4,958 95.1	6,091 116.8	7,395 141.8	9,459 181.3	9,586 183.8	14,232 272.9	15,647 300.0	14,244 273.1	15,315 293.6	
"	信州の鎌倉 ・塩田平	4,682 100.0	4,482 95.7	4,398 93.9	4,507 96.3	4,594 98.1	4,606 98.4	4,749 101.4	4,154 88.7	4,336 92.6	4,161 88.9	4,226 90.3	3,967 84.7	4,069 86.9	3,852 82.3	3,672 78.4	4,191 89.5	
"	別所温泉	9,552 100.0	9,275 97.1	9,005 94.3	9,319 97.6	9,495 99.4	9,542 99.9	9,881 103.4	8,872 92.9	9,154 95.8	8,761 91.7	8,902 93.2	8,310 87.0	8,751 91.6	8,297 86.9	7,797 81.6	9,056 94.8	
"	丸子温泉郷	6,325 100.0	5,559 87.9	4,860 76.8	5,382 85.1	5,200 82.2	5,066 80.1	5,102 80.7	4,835 76.4	4,697 74.3	4,188 66.2	4,019 63.5	4,010 63.4	3,950 62.5	4,058 64.2	4,205 66.5	4,740 74.9	
"	信州国際音楽村	-	-	-	730.0 100.0	695 95.2	651 89.2	544 74.5	510 69.9	431 59.0	462 63.3	590 80.8	626 85.8	647 88.6	574 78.6	571 78.2	610 83.6	平成12年から新規
"	菅平高原	11,953 100.0	11,924 99.8	11,832 99.0	11,625 97.3	11,348 94.9	11,384 95.2	11,552 96.6	11,019 92.2	10,835 90.6	10,861 90.9	10,853 90.8	10,812 90.5	10,344 86.5	10,460 87.5	10,305 86.2	10,759 90.0	
"	角間温泉	322 100.0	328 101.9	324 100.6	322 100.0	302 93.8	300 93.2	305 94.7	292 90.7	288 89.4	285 88.5	310 96.3	300 93.2	310 96.3	315 97.8	314 97.5	314 97.5	
"	美ヶ原高原	4,854 100.0	4,786 98.6	4,765 98.2	4,768 98.2	4,475 92.2	5,378 110.8	4,322 89.0	3,634 74.9	3,544 73.0	3,115 64.2	3,113 64.1	3,015 62.1	3,033 62.5	3,001 61.8	3,092 63.7	3,085 63.6	平成10年名称を「東美ヶ原高原」から「美ヶ原高原」に変更
"	真田氏ゆかりの地	-	-	-	-	-	-	-	-	-	-	-	-	627 100.0	644 100.0	548 85.1	597 108.9	平成20年から新規
東御市	芸術むら公園	1,201 100.0	1,084 90.3	896 74.6	895 74.5	1,122 93.4	1,003 83.5	1,035 86.2	1,035 86.2	1,012 84.3	1,039 86.5	1,027 85.5	968 80.6	959 79.9	894 74.4	932 77.6	917 76.4	平成7年から新規
"	湯の丸高原	6,864 100.0	6,456 94.1	6,711 97.8	7,239 105.5	7,482 109.0	7,210 105.0	6,753 98.4	6,628 96.6	6,421 93.5	6,051 88.2	6,028 87.8	5,314 77.4	5,726 83.4	5,239 76.3	5,586 81.4	5,660 82.5	
"	海野宿	1,896 100.0	2,089 110.2	2,169 114.4	2,200 116.0	2,253 118.8	2,239 118.1	2,301 121.4	2,354 124.2	2,343 123.6	2,370 125.0	2,348 123.8	2,324 122.6	2,306 121.6	2,282 120.4	2,215 116.8	2,094 110.4	
長和町	北白樺高原	3,986 100.0	3,712 93.1	3,231 81.1	3,006 75.4	2,744 68.8	3,006 75.4	3,028 76.0	2,836 71.1	2,849 71.5	2,779 69.7	2,769 69.5	2,890 72.5	2,861 71.8	2,796 70.1	2,573 64.6	2,548 63.9	

(上段:延利用者数(百人)、下段:対平成9年又は新規年比(%))

市町村名	観 光 地 名	観 光 地 延 利 用 者 数 の 推 移																備 考
		9年	10年	11年	12年	13年	14年	15年	16年	17年	18年	19年	20年	21年	22年	23年	24年	
長和町	中山道笠取峠	110 100.0	110 100.0	110 100.0	110 100.0	111 100.9	111 100.9	117 106.4	121 110.0	122 110.9	112 101.8	115 104.5	105 95.5	101 91.8	103 93.6	95 86.4	100 90.9	
"	美ヶ原高原	4,735 100.0	4,351 91.9	4,123 87.1	4,089 86.4	4,080 86.2	6,486 137.0	4,476 94.5	5,013 105.9	4,973 105.0	3,931 83.0	4,039 85.3	3,957 83.6	3,759 79.4	3,822 80.7	3,829 80.9	3,839 81.1	
青木村	田沢温泉	830 100.0	707 85.2	658 79.3	586 70.6	537 64.7	494 59.5	428 51.6	374 45.1	374 45.1	327 39.4	322 38.8	299 36.0	299 36.0	259 31.2	240 28.9	226 27.2	
"	沓掛温泉	161 100.0	145 90.1	121 75.2	112 69.6	111 68.9	107 66.5	99 61.5	83 51.6	100 62.1	87 54.0	85 52.8	83 51.6	83 51.6	75 46.6	62 38.5	70 43.5	
上小地方事務所計		63,435 100.0	60,492 95.4	59,423 93.7	61,031 96.2	60,125 94.8	62,885 99.1	60,223 94.9	58,437 92.1	59,276 93.4	57,582 90.8	59,984 94.6	58,604 92.4	63,729 100.5	63,518 100.1	61,499 96.9	65,577 103.4	
東 信 州 計		220,659 100.0	209,211 94.8	204,518 92.7	206,692 93.7	210,276 95.3	214,170 97.1	207,481 94.0	205,206 93.0	205,728 93.2	203,328 92.1	206,008 93.4	200,266 90.8	204,871 92.8	205,882 93.3	202,835 91.9	208,944 94.7	
岡谷市	塩嶺御野立公園	3,954 100.0	3,474 87.9	3,079 77.9	2,912 73.6	2,787 70.5	2,754 69.7	2,693 68.1	2,599 65.7	2,583 65.3	2,454 62.1	3,015 76.3	3,071 77.7	3,168 80.1	3,480 88.0	3,305 83.6	3,336 84.4	
"	高ボッチ・鉢伏	-	-	-	-	-	-	-	-	-	-	-	-	-	-	-	-	平成7年取消し
"	鳥居平園	2,119 100.0	1,942 91.6	1,911 90.2	1,897 89.5	1,857 87.6	1,876 88.5	1,687 79.6	1,677 79.1	1,773 83.7	1,367 64.5	1,311 61.9	1,330 62.8	1,461 68.9	1,026 48.4	1,009 47.6	1,297 61.2	
諏訪市	上諏訪温泉湖	41,930 100.0	40,874 97.5	40,377 96.3	41,693 99.4	42,139 100.5	42,466 101.3	44,401 105.9	43,928 104.8	44,329 105.7	42,130 100.5	49,032 116.9	42,178 100.6	40,449 96.5	40,639 96.9	40,250 96.0	39,871 95.1	
"	諏訪大社	9,661 100.0	15,909 164.7	8,051 83.3	7,359 76.2	6,699 69.3	5,921 61.3	5,630 58.3	9,362 96.9	4,682 48.5	5,429 56.2	5,939 61.5	5,099 52.8	4,753 49.2	5,972 61.8	5,193 53.8	5,500 56.9	
"	霧ヶ峰高原	20,001 100.0	18,049 90.2	17,850 89.2	18,086 90.4	17,779 88.9	35,455 177.3	32,734 163.7	32,421 162.1	32,403 162.0	30,520 152.6	32,534 162.7	27,667 138.3	26,298 131.5	25,699 128.5	25,274 126.4	24,327 121.6	
茅野市	蓼科	19,903 100.0	19,462 97.8	19,262 96.8	19,072 95.8	18,613 93.5	18,364 92.3	18,052 90.7	17,366 87.3	16,682 83.8	15,843 79.6	15,391 77.3	14,348 72.1	13,297 66.8	13,331 67.0	13,272 66.7	13,900 69.8	平成8年名称を「蓼科高原」から「蓼科」に変更
"	白樺湖	12,554 100.0	12,451 99.2	12,189 97.1	12,361 98.5	12,041 95.9	12,292 97.9	11,660 92.9	11,591 92.3	11,050 88.0	9,960 79.3	9,365 74.6	8,876 70.7	7,829 62.4	7,886 62.8	7,620 60.7	7,487 59.6	
"	奥蓼科温泉	1,773 100.0	1,722 97.1	1,699 95.8	1,681 94.8	1,654 93.3	1,638 92.4	1,611 90.9	1,570 88.6	1,504 84.8	1,208 68.1	1,114 62.8	1,066 60.1	984 55.5	984 55.5	945 53.3	923 52.1	
"	八ヶ岳	2,722 100.0	2,785 102.3	2,638 96.9	2,572 94.5	2,545 93.5	2,453 90.1	2,419 88.9	2,376 87.3	2,380 87.4	2,406 88.4	2,053 75.4	1,618 59.4	1,644 60.4	1,694 62.2	1,696 62.3	1,780 65.4	
"	車山高原	8,960 100.0	8,706 97.2	8,541 95.3	8,328 92.9	8,222 91.8	8,327 92.9	8,109 90.5	8,029 89.6	7,909 88.3	7,483 83.5	7,260 81.0	7,036 78.5	6,276 70.0	6,241 69.7	6,048 67.5	6,060 67.6	
"	尖石考古館	306 100.0	61 19.9	0 0.0	484 158.2	580 189.5	453 148.0	416 135.9	349 114.1	368 120.3	341 111.4	350 114.4	367 119.9	414 135.3	402 131.4	448 146.4	384 125.5	
下諏訪町	下諏訪温泉湖	5,626 100.0	12,879 228.9	5,173 91.9	5,268 93.6	6,179 109.8	6,257 111.2	4,794 85.2	9,763 173.5	5,098 90.6	4,896 87.0	5,296 94.1	4,727 84.0	3,634 64.6	15,325 272.4	3,261 58.0	3,084 54.8	
"	諏訪大社	10,369 100.0	18,032 173.9	9,777 94.3	10,008 96.5	8,650 83.4	9,743 94.0	8,308 80.1	21,094 203.4	7,994 77.1	7,292 70.3	7,997 77.1	7,031 67.8	6,343 61.2	15,023 144.9	7,031 67.8	6,812 65.7	
"	八島高原	11,076 100.0	9,522 86.0	9,185 82.9	9,829 88.7	9,199 83.1	11,222 101.3	10,092 91.1	9,729 87.8	9,888 89.3	8,370 75.6	8,438 76.2	8,059 72.8	7,990 72.1	6,899 62.3	7,318 66.1	7,161 64.7	
富士見町	入笠山	4,731 100.0	4,534 95.8	3,968 83.9	3,674 77.7	3,824 80.8	3,859 81.6	3,311 70.0	3,133 66.2	3,122 66.0	3,021 63.9	3,053 64.5	3,184 67.3	2,962 62.6	2,929 61.9	3,179 67.2	3,677 77.7	
"	富士見高原	6,349 100.0	6,137 96.7	5,715 90.0	5,509 86.8	5,753 90.6	5,458 86.0	4,955 78.0	4,810 75.8	4,758 74.9	4,371 68.8	4,369 68.8	3,929 61.9	3,748 59.0	3,669 57.8	3,722 58.6	3,560 56.1	
"	釜無溪谷	53 100.0	53 100.0	48 90.6	37 69.8	31 58.5	31 58.5	20 37.7	20 37.7	20 37.7	20 37.7	20 37.7	-	-	-	-	-	平成20年取消し
原村	八ヶ岳中央原	3,436 100.0	3,182 92.6	2,746 79.9	2,838 82.6	3,122 90.9	2,923 85.1	2,906 84.6	2,800 81.5	2,365 68.8	2,335 68.0	2,070 60.2	2,147 62.5	2,054 59.8	1,844 53.7	2,011 58.5	1,989 57.9	
諏訪(諏訪地方事務所)計		165,523 100.0	179,774 108.6	152,209 92.0	153,608 92.8	151,674 91.6	171,492 103.6	163,798 99.0	182,617 110.3	158,908 96.0	149,446 90.3	158,607 95.8	141,733 85.6	133,304 80.5	153,043 92.5	131,582 79.5	131,148 79.2	

(上段:延利用者数(百人)、下段:対平成9年又は新規年比(%))

市町村名	観 光 地 名	観 光 地 延 利 用 者 数 の 推 移																備 考
		9年	10年	11年	12年	13年	14年	15年	16年	17年	18年	19年	20年	21年	22年	23年	24年	
伊 那 市	中央アルプス 将基頭山	44 100.0	44 100.0	43 97.7	43 97.7	43 97.7	43 97.7	43 97.7	-	-	-	-	-	-	-	-	平成17年取消し	
	羽 広	557 100.0	3,707 665.5	4,671 838.6	4,813 864.1	4,818 865.0	4,343 779.7	3,855 692.1	3,853 691.7	3,809 683.8	4,239 761.0	3,938 707.0	4,089 734.1	3,842 689.8	3,510 630.2	3,388 608.3	3,491 626.8	
〃	伊那西部高原	990 100.0	1,050 106.1	1,773 179.1	1,943 196.3	1,482 149.7	1,741 175.9	1,893 191.2	2,742 277.0	3,234 326.7	3,101 313.2	3,065 309.6	2,915 294.4	2,471 249.6	2,671 269.8	2,607 263.3	4,735 478.3	平成9年から新規
〃	高遠城址公園	5,183 100.0	4,278 82.5	4,451 85.9	4,842 93.4	4,710 90.9	3,964 76.5	4,172 80.5	4,482 86.5	4,218 81.4	4,299 82.9	4,265 82.3	4,144 80.0	3,580 69.1	3,805 73.4	2,992 57.7	3,292 63.5	
〃	高遠温泉 さくらの湯	1,360 100.0	1,238 91.0	1,243 91.4	1,191 87.6	1,177 86.5	1,224 90.0	1,239 91.1	1,214 89.3	1,277 93.9	1,214 89.3	1,200 88.2	1,096 80.6	1,023 75.2	951 69.9	962 70.7	922 67.8	平成7年から新規
〃	入 笠 山	464 100.0	749 161.4	837 180.4	896 193.1	881 189.9	907 195.5	892 192.2	1,056 227.6	1,128 243.1	1,112 239.7	1,172 252.6	1,127 242.9	1,124 242.2	1,062 228.9	857 184.7	927 199.8	
〃	遠照寺及び山室溪谷	29 100.0	28 96.6	28 96.6	83 286.2	84 289.7	88 303.4	88 303.4	88 303.4	88 303.4	88 303.4	88 303.4	88 303.4	88 303.4	88 303.4	88 303.4	97 334.5	平成12年名称を「山室鉱泉」から「遠照寺及び山室溪谷」に変更
〃	千代田湖・晴ヶ峰 高遠少年自然の家	1,111 100.0	1,447 130.2	1,512 136.1	1,079 97.1	1,297 116.7	1,215 109.4	1,186 106.8	1,066 95.9	1,105 99.5	1,047 94.2	1,154 103.9	1,095 98.6	978 88.0	1,087 97.8	1,149 103.4	1,102 99.2	平成7年名称を「千代田湖・晴ヶ峰」から「千代田湖・晴ヶ峰・高遠少年自然の家」に変更
〃	鹿 嶺 高 原	114 100.0	111 97.4	101 88.6	93 81.6	100 87.7	100 87.7	98 86.0	98 86.0	171 150.0	118 103.5	134 117.5	137 120.2	131 114.9	30 26.3	37 32.5	36 31.6	
〃	美 和 湖	98 100.0	94 95.9	110 112.2	119 121.4	121 123.5	120 122.4	119 121.4	118 120.4	1,966 2,006.1	1,849 1,886.7	2,018 2,059.2	2,204 2,249.0	1,963 2,003.1	2,279 2,325.5	1,017 1,037.8	-	平成24年から「南アルプスむら長谷・美和湖」に含める
〃	南アルプスむら長谷・ 美 和 湖	-	-	-	-	-	-	-	-	-	-	-	-	-	-	-	1,131 100.0	平成24年から新規
〃	南アルプス 北 部	468 100.0	514 109.8	464 99.1	451 96.4	478 102.1	482 103.0	479 102.4	456 97.4	881 188.2	765 163.5	863 184.4	837 178.8	683 145.9	1,771 378.4	1,081 231.0	-	平成24年から「南アルプス北部・分杭峠」に含める
〃	南アルプス北部・ 分 杭 峠	-	-	-	-	-	-	-	-	-	-	-	-	-	-	-	865 100.0	平成24年から新規
駒ヶ根市	中央アルプス 駒ヶ岳	3,274 100.0	352 10.8	3,641 111.2	3,500 106.9	3,224 98.5	3,049 93.1	2,820 86.1	2,432 74.3	2,802 85.6	2,606 79.6	2,698 82.4	2,562 78.3	2,606 79.6	2,634 80.5	2,453 74.9	2,442 74.6	
	駒ヶ根高原	5,729 100.0	4,073 71.1	6,061 105.8	7,237 126.3	7,263 126.8	7,259 126.7	6,721 117.3	6,569 114.7	6,959 121.5	6,753 117.9	6,128 107.0	5,891 102.8	5,973 104.3	5,865 102.4	5,107 89.1	4,982 100.0	
〃	光 前 寺	4,175 100.0	2,875 68.9	4,103 98.3	4,210 100.8	4,305 103.1	4,305 103.1	3,850 92.2	3,597 86.2	3,620 86.7	3,549 85.0	3,539 84.8	3,579 85.7	6,317 151.3	4,037 96.7	4,076 97.6		
〃	駒ヶ根 シルクミュージアム	-	-	-	-	-	-	141 100.0	276 195.7	324 229.8	261 185.1	260 184.4	308 218.4	942 668.1	1,017 721.3	975 691.5	986 699.3	平成15年から新規
辰 野 町	枝垂栗自生地	633 100.0	613 96.8	577 91.2	583 92.1	590 93.2	448 70.8	401 63.3	352 55.6	364 57.5	256 40.4	363 57.3	321 50.7	401 63.3	339 53.6	356 56.2	342 54.0	
	中央アルプス 横 川 峡	140 100.0	317 226.4	1,063 759.3	1,048 748.6	989 706.4	912 651.4	841 600.7	832 594.3	799 570.7	785 560.7	785 560.7	721 515.0	816 582.9	857 612.1	760 542.9	729 520.7	
〃	荒 神 山 公 園	2,358 100.0	1,905 80.8	1,798 76.3	1,746 74.0	1,653 70.1	1,654 70.1	1,344 57.0	1,493 63.3	1,519 64.4	1,487 63.1	1,408 59.7	1,340 56.8	1,367 58.0	1,288 54.6	1,151 48.8	1,441 61.1	
箕 輪 町	萱 野 高 原	141 100.0	172 122.0	120 85.1	173 122.7	176 124.8	153 108.5	119 84.4	118 83.7	92 65.2	144 102.1	105 74.5	81 57.4	87 61.7	66 46.8	47 33.3	121 85.8	
	ながた 自然公園	965 100.0	954 98.9	3,180 329.5	3,226 334.3	3,189 330.5	2,993 310.2	3,143 325.7	3,076 318.8	3,040 315.0	2,765 286.5	3,025 313.5	3,002 311.1	2,706 280.4	2,691 278.9	2,742 284.1	2,805 290.7	平成6年名称を「長田温泉」から「ながた自然公園」に変更
飯 島 町	千人塚及び 与田切溪谷	829 100.0	784 94.6	751 90.6	788 95.1	774 93.4	770 92.9	358 43.2	383 46.2	444 53.6	437 52.7	614 74.1	601 72.5	506 61.0	615 74.2	723 87.2	791 95.4	
	大 芝 高 原	1,041 100.0	2,043 196.3	2,424 232.9	2,487 238.9	2,541 244.1	4,172 400.8	4,640 445.7	4,579 439.9	4,445 427.0	4,674 449.0	4,955 476.0	4,754 456.7	4,880 468.8	4,808 461.9	6,628 636.7	6,506 625.0	
〃	権 兵 衛 峠	104 100.0	100 96.2	89 85.6	92 88.5	92 88.5	93 89.4	93 89.4	93 89.4	93 89.4	93 89.4	93 89.4	93 89.4	93 89.4	93 89.4	93 89.4	93 89.4	
〃	沢 尻 不 動 尊	135 100.0	132 97.8	133 98.5	130 96.3	128 94.8	127 94.1	127 94.1	127 94.1	127 94.1	127 94.1	127 94.1	127 94.1	127 94.1	127 94.1	127 94.1	127 94.1	
中 川 村	陣 馬 形 山	67 100.0	53 79.1	34 50.7	25 37.3	21 31.3	26 38.8	21 31.3	12 17.9	13 19.4	14 20.9	195 291.0	163 243.3	207 309.0	167 249.3	148 220.9	166 247.8	
	小 渋 峡	293 100.0	337 115.0	279 95.2	227 77.5	254 86.7	236 80.5	250 85.3	237 80.9	232 79.2	367 125.3	386 131.7	300 102.4	297 101.4	292 99.7	299 102.0	313 106.8	

(上段:延利用者数(百人)、下段:対平成9年又は新規年比(%))

市町村名	観 光 地 名	観 光 地 延 利 用 者 数 の 推 移																備 考
		9年	10年	11年	12年	13年	14年	15年	16年	17年	18年	19年	20年	21年	22年	23年	24年	
中川村	ふれあいの里	1,003 100.0	968 96.5	934 93.1	882 87.9	813 81.1	692 69.0	708 70.6	674 67.2	621 61.9	609 60.7	749 74.7	863 86.0	873 87.0	796 79.4	678 67.6	685 68.3	平成8年から新規
宮田村	伊那峡	128 100.0	120 93.8	118 92.2	174 135.9	118 92.2	118 92.2	76 59.4	55 43.0	55 43.0	55 43.0	66 51.6	66 51.6	61 47.7	61 47.7	61 47.7	61 47.7	
〃	駒ヶ根高原	996 100.0	922 92.6	984 98.8	887 89.1	818 82.1	709 71.2	745 74.8	708 71.1	1,059 106.3	1,094 109.8	1,069 107.3	981 98.5	1,038 104.2	976 98.0	821 82.4	704 70.7	
〃	宮田高原	32 100.0	29 90.6	15 46.9	28 87.5	18 56.3	20 62.5	18 56.3	18 56.3	16 50.0	0 0.0	0 0.0	11 34.4	10 31.3	10 31.3	0 0.0	0 0.0	
〃	中央アルプス駒ヶ岳	940 100.0	140 14.9	1,031 109.7	1,036 110.2	919 97.8	762 81.1	714 76.0	689 73.3	727 77.3	618 65.7	692 73.6	676 71.9	641 68.2	663 70.5	696 74.0	670 71.3	
上伊那地方事務所計		33,401 100.0	30,149 90.3	42,568 127.4	44,032 131.8	43,076 129.0	42,725 127.9	41,649 124.7	41,789 125.1	45,205 135.3	44,597 133.5	45,164 135.2	44,132 132.1	43,093 129.0	46,936 140.5	42,080 126.0	44,638 133.6	
飯田市	天龍峡	3,081 100.0	2,663 86.4	2,765 89.7	2,679 87.0	2,157 70.0	2,234 72.5	1,853 60.1	1,778 57.7	1,695 55.0	1,632 53.0	1,624 52.7	1,745 56.6	-	-	-	-	平成21年から「天龍峡・天竜川下り」に含める
〃	天龍舟下り ライン下り	2,252 100.0	2,004 89.0	2,131 94.6	2,014 89.4	2,005 89.0	2,143 95.2	1,440 63.9	1,415 62.8	1,510 67.1	1,507 66.9	1,739 77.2	1,785 79.3	-	-	-	-	平成21年から「天龍峡・天竜川下り」に含める
〃	天龍峡・天竜川下り	-	-	-	-	-	-	-	-	-	-	-	-	3,437 100.0	3,440 100.0	2,740 79.7	2,174 79.3	平成21年から「天龍峡」と「天龍舟下りライン下り」を合併し新規
〃	大平高原	151 100.0	165 109.3	167 110.6	165 109.3	165 109.3	167 110.6	173 114.6	152 100.7	154 102.0	152 100.7	159 105.3	147 97.4	153 101.3	144 95.4	136 90.1	136 90.1	
〃	妙琴原高原	198 100.0	228 115.2	228 115.2	224 113.1	215 108.6	224 113.1	224 113.1	216 109.1	216 109.1	219 110.6	224 113.1	216 109.1	201 101.5	198 100.0	195 98.5	266 134.3	
〃	猿庫の泉	259 100.0	261 100.8	231 89.2	256 98.8	251 96.9	268 103.5	273 105.4	277 106.9	275 106.2	274 105.8	278 107.3	273 105.4	267 103.1	264 101.9	267 103.1	322 124.3	
〃	元善光寺	5,832 100.0	2,330 40.0	2,710 46.5	2,531 43.4	2,559 43.9	2,978 51.1	6,309 108.2	2,700 46.3	2,715 46.6	2,063 35.4	1,977 33.9	1,925 33.0	5,902 101.2	2,081 35.7	1,521 26.1	1,598 27.4	
〃	野底山園 森林公園	649 100.0	672 103.5	650 100.2	643 99.1	632 97.4	647 99.7	647 99.7	635 97.8	611 94.1	597 92.0	607 93.5	585 90.1	541 83.4	549 84.6	562 86.6	550 84.7	
〃	伊那谷道中	-	3,500 100.0	3,262 93.2	3,003 85.8	2,694 77.0	2,503 71.5	2,370 67.7	2,516 71.9	2,141 61.2	2,681 76.6	2,452 70.1	2,128 60.8	2,430 69.4	-	-	-	平成10年から新規 平成22年取消
〃	しらびそ原	823 100.0	700 85.1	757 92.0	654 79.5	693 84.2	580 70.5	456 55.4	338 41.1	362 44.0	504 61.2	499 60.6	365 44.3	396 48.1	432 52.5	396 48.1	622 75.6	727 88.3
〃	下栗の里	-	-	311 100.0	253 81.4	244 78.5	211 67.8	204 65.6	209 67.2	213 68.5	319 102.6	211 67.8	256 82.3	273 87.8	300 96.5	427 137.3	685 220.3	平成11年から新規
〃	南アルプス	40 100.0	28 70.0	28 70.0	26 65.0	30 75.0	30 75.0	30 75.0	30 75.0	30 75.0	24 60.0	38 95.0	38 95.0	44 110.0	62 155.0	42 105.0	25 62.5	
〃	遠山温泉郷	491 100.0	333 67.8	344 70.1	1,109 225.9	1,321 269.0	1,448 294.9	1,239 252.3	1,239 252.3	1,012 206.1	988 201.2	978 199.2	913 185.9	981 199.8	840 171.1	855 174.1	839 170.9	平成12年から名称を「せせらぎの里」から「遠山温泉郷」に変更
〃	山本・水晶山	-	-	-	-	-	-	-	-	-	-	-	-	-	2,141 100.0	1,946 90.9	-	平成23年から新規
松川町	松川高原・まつかわ温泉清流苑	2,908 100.0	2,919 100.4	3,114 107.1	2,962 101.9	2,923 100.5	2,775 95.4	2,638 90.7	2,334 80.3	2,413 83.0	2,582 88.8	2,602 89.5	2,526 86.9	2,490 85.6	2,450 84.3	2,499 85.9	2,539 87.3	平成9年名称を「松川高原」から「松川高原・まつかわ温泉清流苑」に変更
高森町	不動滝	20 100.0	131 655.0	114 570.0	79 395.0	104 520.0	120 600.0	110 550.0	105 525.0	79 395.0	83 415.0	88 440.0	94 470.0	95 475.0	94 470.0	96 480.0	96 480.0	
〃	湯ヶ洞	1,888 100.0	1,893 100.3	1,764 116.4	1,732 91.7	1,582 83.8	1,720 113.5	1,662 91.4	1,662 88.0	1,715 113.1	1,699 90.0	1,697 89.9	1,645 108.5	1,641 86.9	1,562 82.7	1,569 83.1	1,661 88.0	平成7年から新規
〃	蘭ミュージアム・高森	-	-	-	-	-	230 100.0	667 290.0	304 132.2	325 141.3	349 151.7	294 127.8	177 77.0	130 56.5	-	-	-	平成14年から新規 平成22年取消
阿南町	新野高原	61 100.0	60 98.4	73 119.7	71 116.4	1,033 1,693.4	1,375 2,254.1	1,505 2,467.2	1,564 2,563.9	1,532 2,511.5	1,550 2,541.0	1,639 2,686.9	1,565 2,565.6	1,859 3,047.5	1,932 3,167.2	1,682 2,757.4	1,802 2,954.1	
〃	富草・阿南泉	1,778 100.0	1,576 88.6	1,999 112.4	2,058 115.7	1,995 112.2	1,510 84.9	1,546 87.0	1,495 84.1	1,379 77.6	1,343 75.5	1,297 72.9	1,250 70.3	1,200 67.5	1,108 62.3	1,110 62.4	898 50.5	平成6年から新規
〃	和知野川 二瀬キャンプ場	-	51 100.0	53 103.9	52 102.0	60 117.6	52 102.0	72 141.2	102 200.0	98 192.2	92 180.4	100 196.1	98 192.2	96 188.2	82 160.8	74 145.1	64 125.5	平成10年から新規
阿智村	ふるさと自然園	381 100.0	330 86.6	246 64.6	229 60.1	314 82.4	299 78.5	298 78.2	240 63.0	298 78.2	93 24.4	82 21.5	72 18.9	62 16.3	67 17.6	53 13.9	61 16.0	平成7年名称を「清内路高原」から「ふるさと自然園」に変更

(上段:延利用者数(百人)、下段:対平成9年又は新規年比(%))

市町村名	観 光 地 名	観 光 地 延 利 用 者 数 の 推 移																備 考
		9年	10年	11年	12年	13年	14年	15年	16年	17年	18年	19年	20年	21年	22年	23年	24年	
阿智村	富士見台原	31 100.0	38 122.6	83 267.7	80 258.1	88 283.9	91 293.5	92 296.8	128 412.9	135 435.5	140 451.6	157 506.5	360 1,161.3	330 1,064.5	314 1,012.9	160 516.1	288 929.0	
〃	昼神温泉	6,167 100.0	6,200 100.5	6,045 98.0	6,052 98.1	6,261 101.5	7,419 120.3	7,824 126.8	7,818 126.8	7,942 128.8	7,757 125.8	7,690 124.7	7,570 122.8	7,595 123.2	7,282 118.1	7,106 115.2	6,899 111.9	
〃	長岳寺	293 100.0	290 99.0	260 88.7	259 88.4	259 88.4	257 87.7	259 88.4	251 85.7	188 64.2	182 62.1	214 73.0	124 42.3	103 35.2	75 25.6	51 17.4	50 17.1	
〃	菌原の里	2,594 100.0	2,346 90.4	2,169 83.6	2,265 87.3	2,308 89.0	2,555 98.5	2,418 93.2	2,395 92.3	2,558 98.6	2,654 102.3	2,445 94.3	2,958 114.0	2,630 101.4	2,805 108.1	2,768 106.7	2,908 112.1	平成8年から新規
〃	治部坂高原	2,826 100.0	2,668 94.4	2,178 77.1	1,898 67.2	1,638 58.0	1,642 58.1	1,693 59.9	1,771 62.7	1,719 60.8	1,324 46.9	1,305 46.2	1,698 60.1	1,841 65.1	1,842 65.2	1,476 52.2	1,441 51.0	
〃	あららぎ原	1,532 100.0	1,568 102.3	1,537 100.3	1,550 101.2	1,610 105.1	1,540 100.5	1,447 94.5	1,446 94.4	1,493 97.5	1,419 92.6	1,257 82.0	1,411 92.1	1,144 74.7	934 61.0	970 63.3	904 59.0	
平谷村	平谷高原	1,329 100.0	1,237 93.1	1,232 92.7	1,053 79.2	1,075 80.9	985 74.1	888 66.8	837 63.0	916 68.9	782 58.8	676 50.9	803 60.4	643 48.4	607 45.7	620 46.7	625 47.0	
〃	信州平谷温泉	3,753 100.0	3,502 93.3	3,226 86.0	3,024 80.6	2,946 78.5	2,556 68.1	2,648 70.6	2,455 65.4	2,055 54.8	2,300 61.3	2,284 60.9	2,188 58.3	1,845 49.2	1,824 48.6	1,438 38.3	1,175 31.3	平成7年から新規
根羽村	茶臼山高原	249 100.0	259 104.0	168 67.5	155 62.2	411 165.1	677 271.9	587 235.7	533 214.1	477 191.6	407 163.5	355 142.6	247 99.2	126 50.6	122 49.0	106 42.6	90 36.1	
〃	根羽川漁場	82 100.0	96 117.1	59 72.0	59 72.0	35 42.7	40 48.8	36 43.9	36 43.9	34 41.5	45 54.9	76 92.7	48 58.5	57 69.5	44 53.7	65 79.3	48 58.5	
〃	丸山高原	318 100.0	327 102.8	265 83.3	243 76.4	231 72.6	270 84.9	218 68.6	217 68.2	198 62.3	201 63.2	181 56.9	191 60.1	200 62.9	215 67.6	199 62.6	201 63.2	
〃	赤坂高原	- -	1,717 100.0	1,528 89.0	1,566 91.2	1,662 96.8	1,446 84.2	1,378 80.3	1,335 77.8	1,266 73.7	1,242 72.3	863 50.3	815 47.5	773 45.0	720 41.9	788 45.9	842 49.0	平成10年から新規
下条村	下条温泉郷	3,300 100.0	3,424 103.8	3,643 110.4	4,111 124.6	3,879 117.5	3,864 117.1	3,875 117.4	4,486 135.9	3,461 104.9	3,244 98.3	3,375 102.3	3,279 99.4	3,274 99.2	3,310 100.3	2,950 89.4	3,435 104.1	平成9年名称を「親田高原・秋保の湯」から「下条温泉郷・親田高原」に変更
売木村	うるぎ村	1,632 100.0	1,592 97.5	1,563 95.8	1,668 102.2	1,676 102.7	1,702 104.3	1,668 102.2	1,624 99.5	1,602 98.2	1,537 94.2	1,405 86.1	1,326 81.2	1,173 71.9	1,200 73.5	1,130 69.2	1,194 73.2	
天龍村	和知野川	285 100.0	337 118.2	323 113.3	287 100.7	298 104.6	340 119.3	289 101.4	208 73.0	197 69.1	248 87.0	228 80.0	278 97.5	307 107.7	286 100.4	312 109.5	322 113.0	平成6年から新規
〃	天龍温泉	926 100.0	908 98.1	931 100.5	886 95.7	817 88.2	760 82.1	704 76.0	639 69.0	563 60.8	570 61.6	570 61.6	490 52.9	545 58.9	449 48.5	478 51.6	498 53.8	平成7年から新規
泰阜村	万古溪谷	51 100.0	49 96.1	63 123.5	48 94.1	48 94.1	48 94.1	49 96.1	46 90.2	55 107.8	48 94.1	47 92.2	53 103.9	50 98.0	58 113.7	58 113.7	20 39.2	
〃	あいパーク	- -	18.0 100.0	19 105.6	20 111.1	27 150.0	23 127.8	27 150.0	36 200.0	40 222.2	35 194.4	21 116.7	28 155.6	49 272.2	45 250.0	43 238.9	44 244.4	平成10年から新規
喬木村	矢筈公園	111 100.0	114 102.7	108 97.3	61 55.0	53 47.7	50 45.0	47 42.3	47 42.3	47 42.3	47 42.3	47 42.3	45 40.5	46 41.4	44 39.6	60 54.1	68 61.3	
〃	阿島大藤	300 100.0	300 100.0	250 83.3	300 100.0	270 90.0	250 83.3	250 83.3	150 50.0	150 50.0	130 43.3	90 30.0	100 33.3	30 10.0	30 10.0	25 8.3	20 6.7	
〃	九十九谷森林公園	- -	- -	- -	- -	- -	- -	- -	- -	- -	- -	- -	- -	- -	150 100.0	130 86.7	145 96.7	平成22年から新規
豊丘村	三色藤泉龍院	180 100.0	150 83.3	130 72.2	130 72.2	80 44.4	100 55.6	70 38.9	20 11.1	- -	- -	- -	- -	- -	- -	- -	- -	平成17年取消し
〃	松茸の里	24 100.0	24 100.0	8 33.3	37 154.2	31 129.2	38 158.3	22 91.7	24 100.0	10 41.7	25 104.2	23 95.8	24 100.0	9 37.5	26 108.3	18 75.0	6 25.0	
大鹿村	南アルプス	246 100.0	268 108.9	291 118.3	297 120.7	295 119.9	296 120.3	296 120.3	245 99.6	245 99.6	223 90.7	223 90.7	215 87.4	216 87.8	216 87.8	216 87.8	224 91.1	
〃	小渋水系	393 100.0	422 107.4	534 135.9	743 189.1	804 204.6	804 204.6	804 204.6	659 167.7	661 168.2	648 164.9	637 162.1	622 158.3	617 157.0	608 154.7	587 149.4	578 147.1	
下伊那地方事務所計		47,434 100.0	47,698 100.6	47,560 100.3	47,532 100.2	47,779 100.7	49,267 103.9	51,369 108.3	46,717 98.5	44,785 94.4	43,959 92.7	42,754 90.1	42,676 90.0	45,801 96.6	38,811 81.8	38,345 80.8	38,414 81.0	
伊那路計		80,835 100.0	77,847 96.3	90,128 111.5	91,564 113.3	90,855 112.4	91,992 113.8	93,018 115.1	88,506 109.5	89,990 111.3	88,556 109.6	87,918 108.8	86,808 107.4	88,894 110.0	85,747 106.1	80,425 99.5	83,052 102.7	

(上段:延利用者数(百人)、下段:対平成9年又は新規年比(%))

市町村名	観 光 地 名	観 光 地 延 利 用 者 数 の 推 移																備 考
		9年	10年	11年	12年	13年	14年	15年	16年	17年	18年	19年	20年	21年	22年	23年	24年	
木曾町	木曾駒高原	3,074 100.0	3,233 105.2	3,003 97.7	2,894 94.1	2,682 87.2	2,556 83.1	2,166 70.5	1,480 48.1	1,245 40.5	4,678 152.2	4,585 149.2	4,568 148.6	4,051 131.8	3,628 118.0	3,338 108.6	3,359 109.3	旧木曾福島町
"	木曾福島	5,217 100.0	4,956 95.0	4,708 90.2	4,612 88.4	4,577 87.7	4,569 87.6	4,246 81.4	3,837 73.5	3,984 76.4	3,866 74.1	3,852 73.8	3,921 75.2	3,561 68.3	4,160 79.7	4,513 86.5	4,786 91.7	
"	木曾駒高原	4,321 100.0	4,264 98.7	4,219 97.6	3,920 90.7	3,975 92.0	3,645 84.4	3,615 83.7	3,496 80.9	3,444 79.7	- 0.0	- 0.0	- -	- -	- -	- -	- -	平成18年から旧木曾福島町分を含める 旧日義村
"	德音寺院	155 100.0	158 101.9	146 94.2	131 84.5	144 92.9	128 82.6	105 67.7	89 57.4	155 100.0	215 138.7	140 90.3	112 72.3	107 69.0	91 58.7	91 58.7	85 54.8	
"	開田高原	2,751 100.0	3,105 112.9	2,845 103.4	3,084 112.1	3,221 117.1	3,942 143.3	3,450 125.4	3,467 126.0	3,102 112.8	3,129 113.7	3,297 119.8	3,203 116.4	2,979 108.3	2,629 95.6	2,406 87.5	2,342 85.1	
"	御岳山	156 100.0	156 100.0	156 100.0	- -	- -	- -	- -	- -	- -	- -	- -	- -	- -	- -	- -	- -	平成12年から「開田高原」を含める 旧開田村
"	御嶽山	3,659 100.0	3,898 106.5	3,100 84.7	2,870 78.4	2,547 69.6	2,498 68.3	2,058 56.2	774 21.2	1,699 46.4	2,065 56.4	2,036 55.6	2,031 55.5	2,105 57.5	1,915 52.3	1,391 38.0	1,748 47.8	平成22年から「御岳山」を「御嶽山」に変更 平成9年から新規
"	御嶽の里	606 100.0	703 116.0	713 117.7	691 114.0	659 108.7	722 119.1	734 121.1	760 125.4	736 121.5	745 122.9	732 120.8	706 116.5	650 107.3	524 86.5	522 86.1	462 76.2	
上松町	寝覚の床	5,943 100.0	5,490 92.4	5,425 91.3	5,429 91.4	5,411 91.0	5,124 86.2	4,071 68.5	2,201 37.0	2,481 41.7	1,933 32.5	1,939 32.6	2,595 43.7	2,310 38.9	2,010 33.8	2,113 35.6	1,904 32.0	
"	木曾の棧	89 100.0	78 87.6	79 88.8	77 86.5	99 111.2	116 130.3	111 124.7	- -	- -	- -	- -	- -	- -	- -	- -	- -	平成17年取消し
"	中央アルプス 木曾駒ヶ岳	66 100.0	45 68.2	46 69.7	47 71.2	50 75.8	50 75.8	44 66.7	60 90.9	87 131.8	73 110.6	85 128.8	63 95.5	72 109.1	80 121.2	64 97.0	72 109.1	
"	赤自然休養 沢林	1,142 100.0	1,058 92.6	980 85.8	1,135 99.4	1,151 100.8	1,092 95.6	1,010 88.4	1,059 92.7	908 79.5	1,241 108.7	1,162 101.8	1,277 111.8	1,390 121.7	1,442 126.3	1,222 107.0	1,464 128.2	
"	芦島高原	- -	- -	- -	- -	- -	- -	- -	- -	- -	- -	- -	- -	- -	- -	- -	- -	平成8年取消し
南木曾町	田立の滝	411 100.0	388 94.4	280 68.1	285 69.3	240 58.4	177 43.1	172 41.8	138 33.6	120 29.2	65 15.8	69 16.8	13 3.2	20 4.9	8 1.9	99 24.1	104 25.3	
"	妻籠宿	8,397 100.0	8,244 98.2	8,211 97.8	8,018 95.5	8,415 100.2	8,083 96.3	7,683 91.5	7,367 87.7	6,949 82.8	6,545 77.9	6,402 76.2	6,082 72.4	6,153 73.3	5,486 65.3	5,139 61.2	4,795 57.1	
"	富貴畑高原 温泉郷	531 100.0	533 100.4	510 96.0	559 105.3	531 100.0	500 94.2	483 91.0	454 85.5	444 83.6	310 58.4	298 56.1	302 56.9	302 56.9	243 45.8	174 32.8	145 27.3	平成10年名称を「富貴畑」から 「富貴畑高原温泉郷」に変更
"	柿其溪谷	161 100.0	159 98.8	188 116.8	192 119.3	169 105.0	152 94.4	142 88.2	117 72.7	131 81.4	137 85.1	137 85.1	140 87.0	157 97.5	149 92.5	155 96.3	165 102.5	
"	南木曾山麓	1,047 100.0	219 20.9	224 21.4	221 21.1	198 18.9	193 18.4	175 16.7	166 15.9	157 15.0	151 14.4	153 14.6	158 15.1	174 16.6	169 16.1	152 14.5	156 14.9	
"	南木曾温泉郷	- -	1,249 100.0	1,269 101.6	1,171 93.8	1,286 103.0	1,089 87.2	1,038 83.1	897 71.8	840 67.3	732 58.6	669 53.6	654 52.4	594 47.6	567 45.4	464 37.1	483 38.7	平成10年から新規(「南木曾山 麓」から分離)
木祖村	やぶはら高原	3,082 100.0	2,991 97.0	2,439 79.1	2,117 68.7	1,910 62.0	1,921 62.3	1,902 61.7	1,692 54.9	1,802 58.5	1,419 46.0	1,404 45.6	1,605 52.1	1,450 47.0	1,935 62.8	2,454 79.6	2,435 79.0	
"	鳥居峠	28 100.0	47 167.9	47 167.9	56 200.0	45 160.7	75 267.9	82 292.9	82 292.9	75 267.9	82 292.9	82 292.9	80 285.7	80 285.7	83 296.4	115 410.7	102 364.3	
"	奥木曾湖	318 100.0	310 97.5	262 82.4	245 77.0	201 63.2	195 61.3	185 58.2	184 57.9	132 41.5	113 35.5	119 37.4	100 31.4	142 44.7	155 48.7	141 44.3	108 34.0	平成9年から新規
王滝村	御岳山	655 100.0	648 98.9	665 101.5	660 100.8	665 101.5	642 98.0	560 85.5	567 86.6	566 86.4	579 88.4	570 87.0	568 86.7	541 82.6	603 92.1	576 87.9	606 92.5	
"	御岳高原	5,415 100.0	5,826 107.6	4,199 77.5	4,318 79.7	4,047 74.7	3,996 73.8	3,480 64.3	3,096 57.2	2,710 50.0	2,506 46.3	2,682 49.5	2,238 41.3	2,140 39.5	2,336 43.1	2,118 39.1	2,217 40.9	
"	王滝川溪谷	208 100.0	217 104.3	217 104.3	219 105.3	242 116.3	239 114.9	201 96.6	198 95.2	203 97.6	206 99.0	216 103.8	213 102.4	210 101.0	218 104.8	208 100.0	237 113.9	
大桑村	定勝寺	132 100.0	131 99.2	128 97.0	131 99.2	132 100.0	131 99.2	130 98.5	128 97.0	127 96.2	124 93.9	125 94.7	125 94.7	125 94.7	127 96.2	116 87.9	118 89.4	

(上段:延利用者数(百人)、下段:対平成9年又は新規年比(%))

市町村名	観 光 地 名	観 光 地 延 利 用 者 数 の 推 移															備 考	
		9年	10年	11年	12年	13年	14年	15年	16年	17年	18年	19年	20年	21年	22年	23年		24年
大 桑 村	鹿 ノ 湯	51 100.0	51 100.0	51 100.0	51 100.0	51 100.0	51 100.0	51 100.0	51 100.0	51 100.0	52 102.0	52 102.0	52 102.0	52 102.0	45 88.2	45 88.2		
〃	阿 寺 溪 谷	765 100.0	765 100.0	758 99.1	757 99.0	779 101.8	780 102.0	762 99.6	735 96.1	707 92.4	623 81.4	624 81.6	720 94.1	849 111.0	853 111.5	843 110.2	844 110.3	
〃	伊 奈 川 溪 谷	28 100.0	28 100.0	28 100.0	28 100.0	28 100.0	28 100.0	28 100.0	28 100.0	28 100.0	24 85.7	32 114.3	43 153.6	43 153.6	43 153.6	39 139.3	39 139.3	
〃	の ぞ き ど 高 原	428 100.0	422 98.6	395 92.3	400 93.5	398 93.0	390 91.1	380 88.8	371 86.7	270 63.1	180 42.1	82 19.2	79 18.5	79 18.5	56 13.1	38 8.9	36 8.4	
檜 川 村	奈 良 井 宿	3,214 100.0	3,237 100.7	3,141 97.7	3,253 101.2	3,531 109.9	4,138 128.7	3,815 118.7	3,656 113.8	-	-	-	-	-	-	-	-	(平成17年から檜川村が塩尻市に編入)
〃	平 沢	1,522 100.0	1,460 95.9	1,418 93.2	1,432 94.1	1,437 94.4	1,472 96.7	1,471 96.6	1,438 94.5	-	-	-	-	-	-	-	-	(平成17年から檜川村が塩尻市に編入)
山 口 村	馬 籠 宿	4,523 100.0	4,566 101.0	4,711 104.2	5,105 112.9	4,854 107.3	4,746 104.9	3,996 88.3	3,886 85.9	161 3.6	-	-	-	-	-	-	-	(平成17年3月から岐阜県)
〃	賤 母 森 林 公 園	3,606 100.0	3,621 100.4	3,704 102.7	3,548 98.4	3,271 90.7	3,128 86.7	2,744 76.1	2,623 72.7	208 5.8	-	-	-	-	-	-	-	(平成17年3月から岐阜県、平成8年から調査対象地域の変更)
木曾路(木曾地方事務所)計		61,701 100.0	62,256 100.9	58,265 94.4	57,656 93.4	56,946 92.3	56,568 91.7	51,090 82.8	45,208 73.3	33,522 54.3	31,792 51.5	31,544 51.1	31,648 51.3	30,336 49.2	29,562 47.9	28,536 46.2	28,857 46.8	
松 本 市	松 本 城	7,922 100.0	7,313 92.3	15,921 201.0	10,845 136.9	7,595 95.9	11,422 144.2	6,982 88.1	6,646 83.9	6,621 83.6	6,712 84.7	7,954 100.4	7,697 97.2	8,432 106.4	8,777 110.8	9,161 115.6	8,504 107.3	
〃	美ヶ原温泉郷	5,564 100.0	4,723 84.9	4,829 86.8	5,272 94.8	5,312 95.5	5,432 97.6	6,193 111.3	7,003 125.9	6,921 124.4	6,927 124.5	7,077 127.2	6,608 118.8	6,360 114.3	6,138 110.3	6,559 117.9	6,087 109.4	
〃	崖の湯温泉	191 100.0	124 64.9	119 62.3	116 60.7	106 55.5	103 53.9	79 41.4	68 35.6	40 20.9	28 14.7	28 14.7	28 14.7	-	-	-	-	平成22年取消
〃	美ヶ原高原	7,487 100.0	7,047 94.1	6,619 88.4	8,382 112.0	7,041 94.0	9,182 122.6	6,942 92.7	5,726 76.5	6,397 85.4	5,907 78.9	7,017 93.7	6,265 83.7	6,469 86.4	6,273 83.8	6,873 91.8	6,285 83.9	
〃	浅間温泉	9,221 100.0	8,845 95.9	8,016 86.9	8,008 86.8	8,040 87.2	7,893 85.6	7,365 79.9	6,758 73.3	6,423 69.7	6,224 67.5	6,181 67.0	5,736 62.2	5,821 63.1	6,131 66.5	6,463 70.1	6,382 69.2	
〃	美 鈴 湖	1,394 100.0	1,240 89.0	1,133 81.3	1,539 110.4	1,339 96.1	1,213 87.0	976 70.0	814 58.4	799 57.3	752 53.9	800 57.4	758 54.4	936 67.1	1,011 72.5	1,108 79.5	915 65.6	
〃	扉 温 泉	891 100.0	1,083 121.5	1,073 120.4	1,085 121.8	1,081 121.3	1,211 135.9	1,176 132.0	1,194 134.0	1,120 125.7	1,092 122.6	1,198 134.5	1,112 124.8	1,078 121.0	1,035 116.2	998 112.0	969 108.8	平成8年から新規
〃	信 州 博 覧 会	-	-	-	-	-	-	-	-	-	-	-	-	-	-	-	-	平成5年開催
〃	福 寿 草 の 里	777 100.0	1,579 203.2	1,113 143.2	1,396 179.7	1,399 180.1	1,288 165.8	1,615 207.9	1,276 164.2	904 116.3	816 105.0	598 77.0	552 71.0	539 69.4	480 61.8	578 74.4	643 82.8	平成7年から新規
〃	奈 川 温 泉	819 100.0	747 91.2	684 83.5	679 82.9	655 80.0	615 75.1	582 71.1	576 70.3	512 62.5	455 55.6	257 31.4	260 31.7	255 31.1	231 28.2	274 33.5	286 34.9	
〃	奈 川 渡 ダ ム	937 100.0	869 92.7	781 83.4	777 82.9	754 80.5	725 77.4	695 74.2	675 72.0	693 74.0	538 57.4	580 61.9	567 60.5	576 61.5	591 63.1	-	0	
〃	野 麦 峠	882 100.0	743 84.2	674 76.4	672 76.2	647 73.4	614 69.6	596 67.6	597 67.7	585 66.3	268 30.4	-	0	-	-	-	-	平成19年取消し
〃	奈 川 高 原	1,445 100.0	1,283 88.8	1,059 73.3	973 67.3	919 63.6	877 60.7	853 59.0	789 54.6	849 58.8	805 55.7	858 59.4	828 57.3	796 55.1	726 50.2	1,286 89.0	973 67.3	平成9年名称を「野麦峠スキー場」から「奈川高原」に変更
〃	上 高 地	19,578 100.0	19,091 97.5	17,849 91.2	19,887 101.6	19,311 98.6	19,043 97.3	19,248 98.3	15,463 79.0	14,483 74.0	15,429 78.8	15,497 79.2	15,471 79.0	13,073 66.8	14,235 72.7	13,009 66.4	13,738 70.2	
〃	乗 鞍 高 原	9,273 100.0	9,320 100.5	8,173 88.1	7,846 84.6	7,465 80.5	8,351 90.1	6,729 72.6	5,935 64.0	5,523 59.6	5,443 58.7	5,460 58.9	5,216 56.2	5,288 57.0	5,060 54.6	4,665 50.3	4,822 52.0	平成6年名称を「乗鞍」から「乗鞍高原」に変更
〃	白 骨 温 泉	3,959 100.0	4,083 103.1	4,804 121.3	4,919 124.2	4,728 119.4	4,558 115.1	4,244 107.2	3,577 90.4	2,785 70.3	2,993 75.6	3,053 77.1	2,801 70.8	2,440 61.6	2,302 58.1	2,278 57.5	2,269 57.3	
〃	く だ も の と 道 祖 神 の 里	-	-	-	557 100.0	592 106.3	645 115.8	608 109.2	604 108.4	606 108.8	627 112.6	629 112.9	977 175.4	1,010 181.3	909 163.2	985 176.8	932 167.3	平成12年から新規
〃	竜 島 温 泉 せ せ ら ぎ の 湯	-	-	-	-	-	-	-	-	-	-	-	875 100.0	869 99.3	870 99.4	699 79.9	692 79.1	平成20年から新規
塩 尻 市	高 ボ ッ チ 高 原	1,237 100.0	1,244 100.6	1,242 100.4	1,227 99.2	1,233 99.7	1,243 100.5	1,240 100.2	891 72.0	1,052 85.0	1,089 88.0	1,172 94.7	1,205 97.4	1,251 101.1	1,213 98.1	1,255 101.5	1,345 108.7	

※旧木曾郡山口市については、平成17年2月分まで計上している。

(上段:延利用者数(百人)、下段:対平成9年又は新規年比(%))

市町村名	観光地名	観光地延利用者数の推移																備考
		9年	10年	11年	12年	13年	14年	15年	16年	17年	18年	19年	20年	21年	22年	23年	24年	
塩尻市	平出遺跡	866 100.0	795 91.8	778 89.8	721 83.3	588 67.9	577 66.6	555 64.1	515 59.5	423 48.8	313 36.1	414 47.8	233 26.9	226 26.1	176 20.3	172 19.9	196 22.6	
〃	みどり湖	524 100.0	536 102.3	507 96.8	516 98.5	508 96.9	511 97.5	506 96.6	422 80.5	431 82.3	366 69.8	345 65.8	340 64.9	353 67.4	369 70.4	335 63.9	260 49.6	
〃	チロルの森	- -	- -	3,967 100.0	2,738 69.0	1,999 50.4	1,838 46.3	1,567 39.5	1,186 29.9	1,359 34.3	1,075 27.1	1,039 26.2	921 23.2	891 22.5	751 18.9	801 20.2	756 19.1	平成11年から新規
〃	奈良井宿	- -	- -	- -	- -	- -	- -	- -	- -	2,935 91.3	4,766 148.3	3,801 118.3	3,884 120.8	4,057 126.2	4,046 125.9	7,231 225.0	6,332 197.0	(平成17年榑川村が塩尻市に編入)
〃	平沢	- -	- -	- -	- -	- -	- -	- -	- -	862 56.6	2,272 149.3	1,338 87.9	1,323 86.9	1,331 87.5	1,355 89.0	1,526 100.3	1,028 67.5	(平成17年榑川村が塩尻市に編入)
安曇野市	とよしな「安曇野の里」	2,201 100.0	2,050 93.1	1,740 79.1	1,517 68.9	1,588 72.1	1,506 68.4	1,733 78.7	1,783 81.0	1,886 85.7	2,026 92.0	2,085 94.7	2,117 96.2	2,344 106.5	2,589 117.6	2,576 117.0	2,375 107.9	
〃	中房	657 100.0	624 95.0	552 84.0	546 83.1	544 82.8	536 81.6	530 80.7	527 80.2	585 89.0	219 33.3	504 76.7	535 81.4	633 96.3	510 77.6	522 79.5	482 73.4	平成17年名称を「中房温泉」から「中房」に変更
〃	アルプス銀座	690 100.0	692 100.3	658 95.4	726 105.2	756 109.6	852 123.5	802 116.2	701 101.6	692 100.3	525 76.1	680 98.6	596 86.4	663 96.1	588 85.2	828 120.0	1,067 154.6	
〃	穂高温泉郷	3,461 100.0	3,554 102.7	3,857 111.4	4,134 119.4	4,240 122.5	4,232 122.3	4,201 121.4	4,151 119.9	4,098 118.4	7,287 210.5	9,119 263.5	9,828 284.0	10,637 307.3	10,124 292.5	11,843 342.2	11,246 324.9	平成7年から名称の変更及び対象
〃	碓山美術館・わさび畑周辺	7,977 100.0	8,302 104.1	9,476 118.8	9,942 124.6	10,176 127.6	10,539 132.1	9,749 122.2	9,531 119.5	9,885 123.9	10,160 127.4	11,108 139.3	11,180 140.2	11,934 149.6	11,692 146.6	17,084 214.2	13,799 173.0	観光地の変更、平成17年名称変更及びアイマックスアターを削除
〃	室山公園アグリパーク	458 100.0	1,900 414.8	2,555 557.9	3,211 701.1	3,034 662.4	2,989 652.6	2,668 582.5	2,578 562.9	2,497 545.2	2,582 563.8	2,744 599.1	2,593 566.2	2,418 527.9	2,121 463.1	2,074 452.8	2,198 479.9	平成8年名称を「室山高原」から「室山公園アグリパーク」に変更
〃	須砂渡	2,720 100.0	2,353 86.5	2,351 86.4	2,034 74.8	2,701 99.3	2,850 104.8	2,812 103.4	2,792 102.6	2,752 101.2	2,106 77.4	2,632 96.8	2,402 88.3	2,308 84.9	2,023 74.4	2,285 84.0	1,697 62.4	平成17年「国営アルプスあづみ野公園」を分離
〃	長峰山	347 100.0	332 95.7	333 96.0	352 101.4	349 100.6	397 114.4	361 104.0	336 96.8	312 89.9	413 119.0	624 179.8	667 192.2	644 185.6	565 162.8	579 166.9	520 149.9	平成8年から新規
〃	龍門湖公園・あやめ公園	- -	- -	- -	858 100.0	1,254 146.2	1,306 152.2	1,489 173.5	1,522 177.4	1,614 188.1	1,747 203.6	967 112.7	1,002 116.8	1,039 120.9	1,037 120.9	1,271 148.1	466 54.3	平成12年から新規
〃	国営アルプスあづみ野公園	- -	- -	- -	- -	- -	- -	- -	- -	2,201 100.0	2,353 106.9	2,793 126.9	2,804 127.4	2,863 130.1	2,977 135.3	3,416 155.2	2,856 129.8	平成17年から新規
麻績村	聖高原	1,773 100.0	1,756 99.0	1,685 95.0	1,575 88.8	1,553 87.6	1,567 88.4	1,468 82.8	1,501 84.7	1,495 84.3	1,483 83.6	1,434 80.9	1,070 60.3	929 52.4	702 39.6	666 37.6	746 42.1	
生坂村	山清路	114 100.0	109 95.6	100 87.7	110 96.5	112 98.2	129 113.2	137 120.2	142 124.6	133 116.7	119 104.4	106 93.0	69 60.5	64 56.1	60 52.6	59 51.8	59 51.8	
山形村	清水高原	403 100.0	407 101.0	441 109.4	477 118.4	313 77.7	303 75.2	292 72.5	346 85.9	359 89.1	358 88.8	352 87.3	314 77.9	237 58.8	202 50.1	245 60.8	243 60.3	
朝日村	サラダの里・朝日村	603 100.0	448 74.3	557 92.4	560 92.9	523 86.7	479 79.4	459 76.1	437 72.5	431 71.5	437 72.5	440 73.0	369 61.2	367 60.9	303 50.2	357 59.2	347 57.5	
筑北村	差切峡	216 100.0	180 83.3	162 75.0	154 71.3	143 66.2	116 53.7	121 56.0	108 50.0	107 49.5	107 49.5	105 48.6	83 38.4	78 36.1	77 35.6	60 27.8	60 27.8	
〃	冠着山	151 100.0	154 102.0	156 103.3	153 101.3	145 96.0	145 96.0	143 94.7	142 94.0	135 89.4	135 89.4	135 89.4	107 70.9	104 68.9	107 70.9	107 70.9	106 70.2	
〃	修那羅山	896 100.0	890 99.3	877 97.9	857 95.6	828 92.4	812 90.6	806 90.0	802 89.5	798 89.1	798 89.1	782 87.3	679 75.8	667 74.4	669 74.7	669 74.7	660 73.7	
〃	聖山高原四十八曲峠	149 100.0	151 101.3	149 100.0	142 95.3	130 87.2	127 85.2	125 83.9	125 83.9	122 81.9	122 81.9	115 77.2	- -	- -	- -	- -	- -	平成20年取消し
松本地方事務所計		95,783 100.0	94,567 98.7	104,990 109.6	105,503 110.1	99,701 104.1	106,226 110.9	96,647 100.9	88,239 92.1	92,425 96.5	97,874 102.2	102,021 106.5	100,072 104.5	100,008 104.4	98,946 103.3	110,897 115.8	102,341 106.8	
大町市	大町温泉郷高瀬溪谷	5,599 100.0	5,308 94.8	5,042 90.1	5,456 97.4	5,556 99.2	5,720 102.2	5,971 106.6	5,673 101.3	5,497 98.2	5,515 98.5	5,479 97.9	5,467 97.6	- -	- -	- -	- -	平成21年から「大町温泉郷」「高瀬溪谷」に分割
〃	大町温泉郷	- -	- -	- -	- -	- -	- -	- -	- -	- -	- -	- -	- -	6,150 100.0	5,958 96.9	5,780 94.0	5,897 95.9	平成21年から新規
〃	高瀬溪谷	- -	- -	- -	- -	- -	- -	- -	- -	- -	- -	- -	- -	1,348 100.0	1,309 97.1	1,147 85.1	1,111 82.4	平成21年から新規

(上段:延利用者数(百人)、下段:対平成9年又は新規年比(%))

市町村名	観光地名	観光地延利用者数の推移															備考	
		9年	10年	11年	12年	13年	14年	15年	16年	17年	18年	19年	20年	21年	22年	23年		24年
大町市	大町市街地公園	1,490 100.0	1,353 90.8	1,244 83.5	1,553 104.2	1,527 102.5	1,523 102.2	1,498 100.5	1,435 96.3	1,235 82.9	1,247 83.7	1,243 83.4	1,405 94.3	1,328 89.1	1,451 97.4	1,521 102.1	1,426 95.7	
〃	黒部ダム	13,170 100.0	11,224 85.2	10,590 80.4	11,517 87.4	10,596 80.5	10,537 80.0	11,785 89.5	10,468 79.5	10,398 79.0	10,372 78.8	9,777 74.2	10,120 76.8	11,111 84.4	10,208 77.5	8,643 65.6	8,878 67.4	
〃	後立山	667 100.0	648 97.2	663 99.4	654 98.1	671 100.6	685 102.7	678 101.6	688 103.1	646 96.9	568 85.2	710 106.4	765 114.7	670 100.4	763 114.4	786 117.8	860 128.9	
〃	仁科三湖	3,258 100.0	3,179 97.6	3,055 93.8	10,890 334.3	10,756 330.1	10,888 334.2	10,744 329.8	10,395 319.1	10,239 314.3	9,933 304.9	8,862 272.0	8,991 276.0	8,665 266.0	8,425 258.6	6,923 212.5	7,637 234.4	
〃	サンアルピナ鹿島槍青木湖・ヤナバスキー場	12,038 100.0	9,640 80.1	9,299 77.2	-	-	-	-	-	-	-	-	-	-	-	-	-	平成12年から「仁科三湖」に含める
〃	大町スキー場	415 100.0	340 81.9	417 100.5	-	-	-	-	-	-	-	-	-	-	-	-	-	平成12年から「大町市街地・東山」に含める
〃	爺ガスキー場	1,379 100.0	540 39.2	676 49.0	-	-	-	-	-	-	-	-	-	-	-	-	-	平成12年から「大町温泉郷」に含める
〃	鷹狩高原	230 100.0	380 165.2	535 232.6	557 242.2	353 153.5	393 170.9	503 218.7	457 198.7	482 209.6	935 406.5	920 400.0	916 398.3	879 382.2	826 359.1	773 336.1	259 112.6	平成8年から新規
〃	新行高原	168 100.0	160 95.2	144 85.7	145 86.3	141 83.9	145 86.3	144 85.7	145 86.3	151 89.9	254 151.2	328 195.2	410 244.0	412 245.2	413 245.8	432 257.1	380 226.2	
〃	ぼかぼかランド美	-	1,757 100.0	1,482 84.3	1,302 74.1	1,203 68.5	1,631 92.8	1,408 80.1	1,307 74.4	1,204 68.5	993 56.5	703 40.0	975 55.5	1,011 57.5	891 50.7	837 47.6	820 46.7	平成10年から新規
〃	国営アルプスあづみの公園大町・松川地	-	-	-	-	-	-	-	-	-	-	-	-	1,464 100.0	1,254 85.7	1,530 104.5	1,733 118.4	平成21年から新規 平成6年から新規、平成7年から名称を「ハープセンター・夢農場」から「花とハープの里」に変更
池田町	花とハープの里	3,082 100.0	2,707 87.8	1,819 59.0	2,268 73.6	2,126 69.0	2,002 65.0	1,983 64.3	1,912 62.0	1,889 61.3	1,539 49.9	1,717 55.7	1,888 61.3	2,219 72.0	2,628 85.3	3,474 112.7	2,804 91.0	
〃	大峰高原	275 100.0	211 76.7	301 109.5	353 128.4	459 166.9	243 88.4	231 84.0	228 82.9	248 90.2	389 141.5	507 184.4	464 168.7	424 154.2	444 161.5	523 190.2	877 318.9	
〃	池田町立美術館あづみ野	281 100.0	251 89.3	348 123.8	312 111.0	369 131.3	374 133.1	339 120.6	387 137.7	344 122.4	326 116.0	487 173.3	512 182.2	511 181.9	449 159.8	458 163.0	407 144.8	「馬羅尾天狗岩温泉」(平成6年新規)と「馬羅尾高原清流の森」(平成6年新規)を、平成10年から「安曇野すずむしの里」の名称で一体化
松川村	安曇野すずむしの里	2,522 100.0	6,846 271.5	6,531 259.0	6,268 248.5	6,211 246.3	6,000 237.9	5,704 226.2	5,636 223.5	5,625 223.0	5,739 227.6	5,658 224.3	5,241 207.8	5,518 218.8	5,391 213.8	6,141 243.5	5,611 222.5	
白馬村	白馬山麓	34,568 100.0	31,681 91.6	29,227 84.5	31,308 90.6	29,417 85.1	30,020 86.8	27,024 78.2	26,670 77.2	27,078 78.3	25,837 74.7	24,633 71.3	24,993 72.3	22,228 64.3	21,328 61.7	22,420 64.9	23,573 68.2	
〃	白馬連峰	764 100.0	682 89.3	744 97.4	911 119.2	940 123.0	786 102.9	698 91.4	636 83.2	547 71.6	424 55.5	423 55.4	377 49.3	335 43.8	337 44.1	343 44.9	413 54.1	
小谷村	梅池高原	11,137 100.0	9,610 86.3	9,693 87.0	8,840 79.4	7,751 69.6	7,015 63.0	6,615 59.4	5,431 48.8	5,612 50.4	5,210 46.8	5,810 52.2	5,856 52.6	5,726 51.4	5,456 49.0	5,767 51.8	5,731 51.5	
〃	白馬乗鞍	2,566 100.0	1,913 74.6	2,143 83.5	1,829 71.3	1,709 66.6	1,674 65.2	1,647 64.2	1,361 53.0	1,350 52.6	1,179 45.9	1,170 45.6	1,285 50.1	1,184 46.1	1,128 44.0	1,025 39.9	1,054 41.1	
〃	白馬コルチナ	2,334 100.0	1,774 76.0	1,887 80.8	2,298 98.5	2,350 100.7	2,418 103.6	2,371 101.6	2,125 91.0	2,367 101.4	2,101 90.0	2,098 89.9	2,181 93.4	2,170 93.0	2,178 93.3	2,393 102.5	2,643 113.2	
〃	小谷温泉	630 100.0	746 118.4	742 117.8	752 119.4	774 122.9	751 119.2	751 119.2	740 117.5	725 115.1	583 92.5	549 87.1	472 74.9	523 83.0	464 73.7	356 56.5	352 55.9	
〃	姫川温泉	112 100.0	152 135.7	154 137.5	161 143.8	155 138.4	146 130.4	158 141.1	155 138.4	159 142.0	172 153.6	174 155.4	200 178.6	202 180.4	136 121.4	98 87.5	99 88.4	
北安曇地方事務所計		96,685 100.0	91,102 94.2	86,736 89.7	87,374 90.4	83,064 85.9	82,951 85.8	80,252 83.0	75,849 78.4	75,796 78.4	73,316 75.8	71,248 73.7	72,518 75.0	74,078 76.6	71,437 73.9	71,370 73.8	72,565 75.1	
日本アルプス計		192,468 100.0	185,669 96.5	191,726 99.6	192,877 100.2	182,765 95.0	189,177 98.3	176,899 91.9	164,088 85.3	168,221 87.4	171,190 88.9	173,269 90.0	172,590 89.7	174,086 90.4	170,383 88.5	182,267 94.7	174,906 90.9	
長野市	善光寺	115,377 100.0	75,778 65.7	67,028 58.1	67,176 58.2	63,746 55.3	61,821 53.6	112,549 97.5	61,002 52.9	58,771 50.9	58,973 51.1	65,424 56.7	65,621 56.9	118,758 102.9	60,942 52.8	60,742 52.6	62,632 54.3	
〃	飯綱高原	10,822 100.0	8,694 80.3	8,888 82.1	8,789 81.2	8,387 77.5	8,230 76.0	7,974 73.7	8,434 77.9	7,815 72.2	7,454 68.9	6,889 63.7	8,465 78.2	7,822 72.3	8,555 79.1	8,066 74.5	8,253 76.3	
〃	松代	2,041 100.0	1,922 94.2	2,052 100.5	2,021 99.0	2,824 138.4	2,879 141.1	3,017 147.8	8,093 396.5	6,092 298.5	6,121 299.9	7,072 346.5	5,498 269.4	6,068 297.3	6,079 297.8	5,284 258.9	5,106 250.2	
〃	川中島	1,943 100.0	1,724 88.7	1,528 78.6	1,359 69.9	1,507 77.6	1,479 76.1	2,058 105.9	2,827 145.5	1,355 69.7	1,701 87.5	16,347 841.3	1,798 92.5	2,440 125.6	1,996 102.7	2,742 141.1	3,057 157.3	

(上段:延利用者数(百人)、下段:対平成9年又は新規年比(%))

市町村名	観光地名	観光地延利用者数の推移															備考		
		9年	10年	11年	12年	13年	14年	15年	16年	17年	18年	19年	20年	21年	22年	23年		24年	
長野市	恐竜公園	5,109 100.0	3,098 60.6	2,933 57.4	3,300 64.6	3,236 63.3	3,282 64.2	3,248 63.6	3,347 65.5	3,587 70.2	3,510 68.7	3,049 59.7	2,816 55.1	3,475 68.0	3,296 64.5	3,474 68.0	-	平成24年から「篠ノ井」に含める	
〃	篠ノ井	-	-	-	-	-	-	-	-	-	-	-	-	-	-	-	3,462 100.0	平成24年から新規	
〃	エムウェーブ	-	-	-	4,775 100.0	4,107 86.0	4,095 85.8	3,469 72.6	3,970 83.1	4,978 104.3	4,444 93.1	4,333 90.7	4,095 85.8	3,708 77.7	4,044 84.7	3,883 81.3	-	平成12年から新規 平成24年取消し	
〃	聖山高原	476 100.0	438 92.0	422 88.7	392 82.4	396 83.2	940 197.5	832 174.8	381 80.0	239 50.2	299 62.8	313 65.8	318 66.8	381 80.0	427 96.4	459 96.4	415 87.2		
〃	りんごの湯	-	-	-	-	-	-	-	-	-	1,731 100.0	1,407 81.3	1,425 82.3	1,354 78.2	1,281 74.0	1,069 61.8	-	平成18年から新規 平成24年から「豊野」に含める	
〃	豊野	-	-	-	-	-	-	-	-	-	-	-	-	-	-	-	1,004 100.0	平成24年から新規	
〃	戸隠高原	14,534 100.0	11,064 76.1	11,066 76.1	10,868 74.8	11,327 77.9	11,013 75.8	10,168 70.0	9,957 68.5	10,120 69.6	10,060 69.2	10,865 74.8	10,905 75.0	10,769 74.1	12,315 84.7	12,338 84.9	11,859 81.6		
〃	奥裾花峡 戸隠西高原	659 100.0	1,044 158.4	1,063 161.3	1,088 165.1	575 87.3	1,138 172.7	1,435 217.8	1,071 162.5	1,061 161.0	1,271 192.9	1,545 234.4	1,271 192.9	1,437 218.1	1,318 200.0	1,228 186.3	-	平成24年名称を「奥裾花峡戸隠 西高原」から「鬼無里」に変更	
〃	琅鶴湖	183 100.0	147 80.3	156 85.2	151 82.5	152 83.1	98 53.6	113 61.7	109 59.6	109 59.6	408 223.0	266 145.4	244 133.3	306 167.2	453 247.5	469 256.3	-	平成24年から「信州新町」に含める	
〃	左右高原	81 100.0	72 88.9	67 82.7	55 67.9	51 63.0	12 14.8	10 12.3	21 25.9	22 27.2	10 12.3	-	-	-	-	-	-	平成10年名称を「月夜旅行村」から 「左右高原」に変更。平成19年取 消し	
〃	不動温泉と 磨崖仏	976 100.0	816 83.6	760 77.9	812 83.2	746 76.4	654 67.0	634 65.0	647 66.3	740 75.8	702 71.9	718 73.6	675 69.2	632 64.8	643 65.9	671 68.8	-	平成24年から「信州新町」に含 め、平成24年からの新規。平成10年名称を 「やきもち家」から「やきもち家・虫倉 山」に変更。平成24年から「中条」に 含める	
〃	やきもち家 ・虫倉山	69 100.0	100 144.9	116 168.1	158 229.0	167 242.0	152 220.3	141 204.3	116 168.1	186 269.6	156 226.1	170 246.4	189 273.9	183 265.2	160 231.9	143 207.2	-	平成24年から新規	
〃	鬼無里	-	-	-	-	-	-	-	-	-	-	-	-	-	-	-	1,092 100.0	平成24年から新規	
〃	信州新町	-	-	-	-	-	-	-	-	-	-	-	-	-	-	-	1,659 100.0	平成24年から新規	
〃	中条	-	-	-	-	-	-	-	-	-	-	-	-	-	-	-	424 100.0	平成24年から新規	
須坂市	峰の原高原	2,493 100.0	2,039 81.8	1,854 74.4	1,584 63.5	1,314 52.7	1,378 55.3	1,341 53.8	1,235 49.5	1,018 40.8	1,018 40.8	1,229 49.3	2,080 83.4	2,211 88.7	2,618 105.0	1,661 66.6	1,753 70.3		
〃	仙仁温泉	513 100.0	491 95.7	500 97.5	492 95.9	475 92.6	498 97.1	508 99.0	488 95.1	483 94.2	404 78.8	447 87.1	457 89.1	450 87.7	420 81.9	534 104.1	557 108.6		
〃	臥竜公園	3,134 100.0	2,843 90.7	2,695 86.0	2,665 85.0	2,994 95.5	2,600 83.0	2,517 80.3	3,435 109.6	5,875 187.5	6,745 215.2	7,172 228.8	6,674 213.0	6,844 218.4	6,033 192.5	5,919 188.9	6,516 207.9		
〃	須坂温泉	654 100.0	571 87.3	536 82.0	712 108.9	715 109.3	898 137.3	1,022 156.3	1,578 241.3	2,024 309.5	2,049 313.3	2,008 307.0	1,789 273.5	1,755 268.3	1,696 259.3	1,686 257.8	1,634 249.8		
〃	蔵の町並み	1,575 100.0	1,375 87.3	1,318 83.7	1,241 78.8	1,113 70.7	1,029 65.3	1,074 68.2	998 63.4	948 60.2	983 62.4	946 60.1	970 61.6	964 61.2	863 54.8	731 46.4	856 54.3		平成7年から新規
千曲市	おぼすて 毎月の	130 100.0	135 103.8	140 107.7	141 108.5	141 108.5	141 108.5	143 110.0	139 106.9	155 119.2	153 117.7	187 143.8	305 234.6	284 218.5	406 312.3	435 334.6	414 318.5	平成9年名称を「姨捨山田毎の月」 から「おぼすて田毎の月」に変更	
〃	武水別神社	1,397 100.0	1,218 87.2	1,194 85.5	1,198 85.8	1,193 85.4	1,213 86.8	1,217 87.1	603 43.2	870 62.3	942 67.4	915 65.5	880 63.0	1,155 82.7	1,120 80.2	1,460 104.5	1,461 104.6		
〃	千曲高原	382 100.0	348 91.1	366 95.8	361 94.5	363 95.0	363 95.0	370 96.9	58 15.2	234 61.3	226 59.2	209 54.7	275 72.0	153 40.1	126 33.0	182 47.6	174 45.5		
〃	あんずの里	3,039 100.0	2,315 76.2	2,686 88.4	2,682 88.3	1,922 63.2	1,799 59.2	1,735 57.1	1,910 62.8	2,300 75.7	2,240 73.7	2,120 69.8	2,335 76.8	2,124 69.9	1,863 61.3	1,127 37.1	1,630 53.6		
〃	科野の里 歴史公園	1,144 100.0	1,204 105.2	2,684 234.6	2,550 222.9	2,362 206.5	2,381 208.1	2,457 214.8	342 29.9	359 31.4	357 31.2	402 35.1	717 62.7	728 63.6	493 43.1	951 83.1	803 70.2	平成8年名称を「森将軍塚古墳」か ら「科野の里歴史公園」に変更	
〃	上山田温泉	12,170 100.0	10,304 84.7	9,215 75.7	9,691 79.6	9,620 79.0	9,407 77.3	9,956 81.8	8,703 71.5	8,625 70.9	8,569 70.4	8,306 68.2	7,604 62.5	7,301 60.0	6,734 55.3	6,853 56.3	-	平成24年から「戸倉上山田温泉」 に含める	
〃	城山史跡公園	142 100.0	120 84.5	106 74.6	105 73.9	93 65.5	96 67.6	107 75.4	86 60.6	68 47.9	110 77.5	383 269.7	210 147.9	160 112.7	142 100.0	174 122.5	165 116.2	平成9年から新規	
〃	戸倉温泉	2,432 100.0	2,171 89.3	1,902 78.2	1,983 81.5	1,853 76.2	1,840 75.7	1,792 73.7	1,478 60.8	1,526 62.7	2,076 85.4	2,176 89.5	2,054 84.5	1,858 76.4	1,897 78.0	1,888 77.6	-	平成24年から「戸倉上山田温泉」 に含める	

(上段:延利用者数(百人)、下段:対平成9年又は新規年比(%))

市町村名	観光地名	観光地延利用者数の推移															備考	
		9年	10年	11年	12年	13年	14年	15年	16年	17年	18年	19年	20年	21年	22年	23年		24年
千曲市	新戸倉温泉	1,578 100.0	1,444 91.5	1,385 87.8	1,367 86.6	1,443 91.4	1,366 86.6	1,436 91.0	1,879 119.1	1,940 122.9	2,049 129.8	1,924 121.9	1,938 122.8	1,932 122.4	1,939 122.9	1,860 117.9	-	平成24年から「戸倉上山田温泉」に含める
〃	戸倉上山田温泉	-	-	-	-	-	-	-	-	-	-	-	-	-	-	-	10,639 100.0	平成24年から新規
〃	さらしなの里	104 100.0	103 99.0	100 96.2	98 94.2	143 137.5	140 134.6	145 139.4	101 97.1	190 182.7	167 160.6	117 112.5	179 172.1	128 123.1	78 75.0	66 63.5	69 66.3	
坂城町	アユの里	97 100.0	111 114.4	67 69.1	98 101.0	86 88.7	90 92.8	87 89.7	119 122.7	88 90.7	85 87.6	82 84.5	84 86.6	85 87.6	86 88.7	85 87.6	84 86.6	平成7年から新規
小布施町	北斎館	3,919 100.0	3,805 97.1	3,674 93.7	3,369 86.0	3,355 85.6	3,229 82.4	3,256 83.1	2,659 67.8	2,317 59.1	2,313 59.0	2,123 54.2	2,089 53.3	2,117 54.0	1,878 47.9	1,739 44.4	1,655 42.2	
〃	フローラルガーデンおぶせ	714 100.0	515 72.1	536 75.1	629 88.1	553 77.5	530 74.2	438 61.3	344 48.2	310 43.4	278 38.9	218 30.5	245 34.3	301 42.2	229 32.1	349 48.9	276 38.7	
高山村	信州高山郷温泉	7,002 100.0	6,527 93.2	6,174 88.2	5,674 81.0	5,370 76.7	5,346 76.3	5,200 74.3	4,957 70.8	4,776 68.2	4,698 67.1	4,958 70.8	5,145 73.5	5,088 72.7	4,862 69.4	5,017 71.7	5,078 72.5	平成9年名称を「南志賀温泉郷」から「信州高山温泉郷」に変更
信濃町	野一茶尻遺跡	6,964 100.0	6,676 95.9	6,459 92.7	6,347 91.1	5,535 79.5	5,827 83.7	5,204 74.7	5,123 73.6	5,007 71.9	4,166 59.8	3,703 53.2	3,582 51.4	3,780 54.3	3,715 53.3	3,421 49.1	3,477 49.9	
〃	黒姫高原	4,144 100.0	3,753 90.6	3,860 93.1	3,639 87.8	3,392 81.9	3,537 85.4	3,216 77.6	3,072 74.1	2,952 71.2	2,694 65.0	2,538 61.2	2,664 64.3	2,686 64.8	2,435 58.8	2,482 59.9	2,597 62.7	
〃	タングラム斑尾	3,118 100.0	3,033 97.3	2,997 96.1	2,684 86.1	2,557 82.0	2,501 80.2	2,327 74.6	2,382 76.4	2,441 78.3	2,406 77.2	2,470 79.2	2,569 82.4	2,359 75.7	2,418 77.5	2,448 78.5	2,737 87.8	
飯綱町	飯綱東高原	6,959 100.0	6,422 92.3	6,164 88.6	6,329 90.9	6,442 92.6	5,812 83.5	5,140 73.9	4,799 69.0	4,556 65.5	4,348 62.5	3,991 57.4	4,125 59.3	3,928 56.4	3,713 53.4	3,635 52.2	3,010 43.3	平成12年から新規、平成18年名称を「斑尾高原農場」から「サンクゼール」に変更
〃	サンクゼール	-	-	-	521 100.0	650 124.8	491 94.2	104 20.0	520 99.8	201 38.6	507 97.3	497 95.4	631 121.1	518 99.4	445 85.4	487 93.5	747 143.4	
小川村	大洞高原	303 100.0	226 74.6	172 56.8	204 67.3	219 72.3	202 66.7	198 65.3	154 50.8	190 62.7	227 74.9	238 78.5	188 62.0	218 71.9	220 72.6	163 53.8	162 53.5	
長野地方事務所計		216,377 100.0	162,646 75.2	152,863 70.6	157,308 72.7	151,124 69.8	148,507 68.6	196,638 90.9	147,137 68.0	144,528 66.8	146,650 67.8	167,757 77.5	153,109 70.8	206,460 95.4	147,938 68.4	145,921 67.4	145,457 67.2	
中野市	東山公園	284 100.0	291 102.5	287 101.1	284 100.0	213 75.0	199 70.1	195 68.7	209 73.6	181 63.7	221 77.8	162 57.0	138 48.6	130 45.8	134 47.2	140 49.3	118 41.5	
〃	晋平の里	3,040 100.0	2,887 95.0	2,793 91.9	2,757 90.7	2,046 67.3	2,448 80.5	2,265 74.5	1,891 62.2	1,766 58.1	1,766 58.1	1,585 52.1	1,559 51.3	1,551 51.0	1,417 46.6	1,425 46.9	1,232 40.5	
〃	浜津ヶ池公園及び壁田城山公園	856 100.0	1,017 118.8	852 99.5	883 103.2	833 97.3	1,275 148.9	1,361 159.0	1,619 189.1	1,723 201.3	1,785 208.5	1,592 186.0	1,445 168.8	1,628 190.2	1,611 188.2	1,628 190.2	1,718 200.7	平成9年名称を「浜津ヶ池公園」から「浜津ヶ池公園及び壁田城山公園」に変更
〃	高社山・高社山麓	51 100.0	51 100.0	51 100.0	51 100.0	54 105.9	49 96.1	49 96.1	49 96.1	49 96.1	49 96.1	49 96.1	49 96.1	49 96.1	49 96.1	96 188.2	96 188.2	
〃	牧の入高原	915 100.0	1,726 188.6	1,163 127.1	989 108.1	1,078 117.8	1,087 118.8	931 101.7	735 80.3	718 78.5	725 79.2	639 69.8	837 91.5	727 79.5	223 24.4	223 24.4	247 27.0	
〃	一本木公園	-	-	-	-	-	-	-	1,870 100.0	1,457 77.9	1,506 80.5	1,283 68.6	1,284 68.7	1,313 70.2	1,261 67.4	1,221 65.3	1,242 66.4	平成16年から新規
〃	斑尾高原	313 100.0	323 103.2	338 108.0	324 103.5	227 72.5	45 14.4	716 228.8	585 186.9	849 271.2	755 241.2	684 218.5	632 201.9	650 207.7	628 200.6	573 183.1	602 192.3	
〃	高野辰之記念館及びふるさと遊歩道	89 100.0	145 162.9	153 171.9	127 142.7	121 136.0	130 146.1	135 151.7	103 115.7	196 220.2	218 244.9	150 168.5	147 165.2	159 178.7	154 173.0	142 159.6	133 149.4	
〃	温泉公園	689 100.0	702 101.9	768 111.5	760 110.3	717 104.1	653 94.8	525 76.2	653 94.8	727 105.5	729 105.8	719 104.4	697 101.2	744 108.0	717 104.1	712 103.3	714 103.6	
飯山市	飯山	1,519 100.0	1,228 80.8	1,323 87.1	1,469 96.7	1,629 107.2	1,546 101.8	1,649 108.6	1,669 109.9	1,824 120.1	1,639 107.9	1,056 69.5	1,082 71.2	1,072 70.6	1,426 93.9	1,200 79.0	868 57.1	
〃	斑尾高原	5,532 100.0	5,005 90.5	8,765 158.4	8,111 146.6	7,463 134.9	7,019 126.9	6,770 122.4	7,391 133.6	7,970 144.1	7,730 139.7	7,595 137.3	7,692 139.0	7,699 139.2	6,865 124.1	6,696 121.0	6,883 124.4	
〃	飯山国際	222 100.0	216 97.3	199 89.6	163 73.4	126 56.8	-	-	-	-	-	-	-	-	-	-	-	平成14年取消し
〃	信濃平	1,062 100.0	944 88.9	987 92.9	1,072 100.9	974 91.7	448 42.2	330 31.1	291 27.4	254 23.9	208 19.6	234 22.0	164 15.4	137 12.9	144 13.6	161 15.2	161 15.2	
〃	北飯山	-	-	-	-	-	-	-	-	-	-	-	-	-	-	-	-	平成9年取消し

(上段:延利用者数(百人)、下段:対平成9年又は新規年比(%))

市町村名	観 光 地 名	観 光 地 延 利 用 者 数 の 推 移																備 考
		9年	10年	11年	12年	13年	14年	15年	16年	17年	18年	19年	20年	21年	22年	23年	24年	
飯山市	戸狩温泉	3,291 100.0	3,446 104.7	4,900 148.9	4,859 147.6	4,512 137.1	4,607 140.0	4,171 126.7	4,435 134.8	4,142 125.9	3,769 114.5	3,503 106.4	3,768 114.5	3,959 120.3	3,988 121.2	3,550 107.9	3,248 98.7	平成10年名称を「戸狩」から「戸狩温泉」に変更
〃	北竜湖	1,264 100.0	760 60.1	1,706 135.0	2,331 184.4	1,644 130.1	1,257 99.4	1,264 100.0	340 26.9	343 27.1	351 27.8	299 23.7	388 30.7	256 20.3	258 20.4	163 12.9	175 13.8	
〃	いいやま湯滝温泉	990 100.0	880 88.9	881 89.0	868 87.7	817 82.5	661 66.8	561 56.7	557 56.3	542 54.7	550 55.6	575 58.1	566 57.2	580 58.6	588 59.4	544 54.9	533 53.8	
〃	なべくら高原	189 100.0	244 129.1	234 123.8	356 188.4	330 174.6	334 176.7	289 152.9	266 140.7	220 116.4	233 123.3	275 145.5	295 156.1	285 150.8	269 142.3	258 136.5	227 120.1	平成9年から新規
〃	菜の花公園	- -	- -	- -	- -	- -	- -	- -	- -	914 100.0	709 77.6	745 81.5	544 59.5	534 58.4	554 60.6	421 46.1	411 45.0	平成17年から新規
山ノ内町	湯田中湧泉	18,604 100.0	17,717 95.2	16,251 87.4	14,846 79.8	15,056 80.9	15,087 81.1	15,850 85.2	14,680 78.9	13,639 73.3	13,393 72.0	13,723 73.8	12,681 68.2	12,279 66.0	12,056 64.8	12,184 65.5	12,335 66.3	
〃	志賀高原	43,824 100.0	33,498 76.4	35,734 81.5	36,233 82.7	32,872 75.0	31,039 70.8	29,821 68.0	28,458 64.9	27,534 62.8	26,302 60.0	26,437 60.3	25,871 59.0	24,431 55.7	23,506 53.6	22,192 50.6	23,894 54.5	
〃	北志賀高原	17,024 100.0	15,711 92.3	15,837 93.0	14,464 85.0	12,863 75.6	12,027 70.6	12,362 72.6	11,107 65.2	10,591 62.2	10,108 59.4	9,246 54.3	10,171 59.7	10,414 61.2	9,032 53.1	8,666 50.9	9,196 54.0	
木島平村	木島平	2,292 100.0	1,870 81.6	1,977 86.3	3,066 133.8	2,588 112.9	2,388 104.2	2,275 99.3	2,093 91.3	2,014 87.9	1,543 67.3	1,351 58.9	1,677 73.2	1,527 66.6	1,552 67.7	1,476 64.4	1,362 59.4	
〃	カヤの平高原	175 100.0	189 108.0	156 89.1	207 118.3	188 107.4	445 254.3	461 263.4	505 288.6	605 345.7	662 378.3	696 397.7	546 312.0	628 358.9	519 296.6	561 320.6	461 263.4	
〃	馬曲温泉	2,035 100.0	2,155 105.9	2,051 100.8	2,034 100.0	1,694 83.2	1,651 81.1	1,528 75.1	1,455 71.5	1,342 65.9	1,247 61.3	1,248 61.3	1,105 54.3	1,067 52.4	1,054 51.8	945 46.4	1,086 53.4	
野沢温泉村	野沢温泉	9,733 100.0	8,046 82.7	7,753 79.7	8,007 82.3	8,107 83.3	7,854 80.7	7,587 78.0	7,334 75.4	6,975 71.7	6,526 67.1	6,428 66.0	6,386 65.6	5,965 61.3	5,825 59.8	5,718 58.7	6,425 66.0	
栄村	苗場山・山	95 100.0	47 49.5	96 101.1	118 124.2	117 123.2	102 107.4	112 117.9	98 103.2	71 74.7	45 47.4	69 72.6	67 70.5	92 96.8	110 115.8	79 83.2	93 97.9	
〃	秋山郷	1,385 100.0	1,220 88.1	984 71.0	939 67.8	842 60.8	865 62.5	800 57.8	574 41.4	572 41.3	644 46.5	583 42.1	455 32.9	528 38.1	485 35.0	359 25.9	382 27.6	
〃	千曲川沿線	237 100.0	507 213.9	1,132 477.6	1,230 519.0	1,211 511.0	1,342 566.2	1,210 510.5	1,213 511.8	1,330 561.2	1,175 495.8	1,313 554.0	1,126 475.1	1,078 454.9	1,000 421.9	587 247.7	1,010 426.2	平成9年名称を「野々海池」から「千曲川沿線」に変更
北信地方事務所計		115,710 100.0	100,825 87.1	107,371 92.8	106,548 92.1	98,322 85.0	94,558 81.7	93,217 80.6	90,180 77.9	88,548 76.5	84,588 73.1	82,239 71.1	81,372 70.3	79,482 68.7	75,425 65.2	71,920 62.2	74,852 64.7	
北信濃計		332,087 100.0	263,471 79.3	260,234 78.4	263,856 79.5	249,446 75.1	243,065 73.2	289,855 87.3	237,317 71.5	233,076 70.2	231,238 69.6	249,996 75.3	234,481 70.6	285,942 86.1	223,363 67.3	217,841 65.6	220,309 66.3	
長野オリンピック・パラリンピック		- 100.0	24,524.0 -	- -	- -	- -	- -	- -	- -	- -	- -	- -	- -	- -	- -	- -	- -	平成10年開催
長野県計		1,053,273 100.0	1,002,752 95.2	957,080 90.9	966,253 91.7	941,962 89.4	966,464 91.8	982,141 93.2	922,942 87.6	889,445 84.4	875,550 83.1	907,342 86.1	867,526 82.4	917,433 87.1	867,980 82.4	843,486 80.1	847,216 80.4	