

平成 21 年

観光地利用者統計調査結果

長野県 観光部 観光企画課

観光地利用者統計調査について

1 調査の目的

県内観光地利用者の観光地における利用状況及び観光消費額の実態を把握することを目的とする。

2 調査方法等

対象観光地の所在する市町村で、観光施設、交通機関、宿泊施設等に照会し、調査を行う。各観光地における調査結果を県で集計し、「観光地利用者統計調査結果」を作成。

3 調査期間 平成21年1月1日から12月31日まで

4 調査対象 県内290か所の観光地（平成20年291か所）

5 用語の説明

延利用者数…日帰り客数と宿泊客の延数の合計

〈計算例〉

☆ 1人が1泊した場合
延利用者数（延数）は2人（実数は1人）

☆ 2人が3泊した場合
延利用者数（延数）は8人（実数は2人）

☆ 2人が3泊し、2人の日帰りがあった場合
延利用者数（延数）は10人
 $2人 \times 4日 + 2人 \times 1日 = 10人$
（3泊）

実数は4人
 $2人 + 2人 = 4人$
延宿泊客は8人
 $2人 \times 4日 = 8人$

実数…滞在日数に関わらず実人員を計上（月をまたがって同一観光地に滞在する利用者については、滞在日数の多い月に実人員を計上し、滞在日数が同じ場合は後の月に計上）

延宿泊客…宿泊客の延数と同義である。

観光消費額…観光客の観光行動に伴う経費で、当該観光地内で支出した宿泊費、交通費、飲食娯楽費、土産その他買物費、観覧料又はこれに類するもの、その他。ただし、交通費のうちバス代等については、最寄りの駅から当該観光地までの往復料金。

6 数値の表記方法

端数処理の都合上、各表間で数値が一致しない場合がある。

7 留意点

旧木曾郡山口村については、平成17年2月分まで計上している。

目 次

| | |
|-------------------------------|----|
| 平成21年観光地利用者統計調査結果 | 2 |
| 別 表 | 11 |
| 6 広域別（地方事務所別）統計資料（概要編） | 18 |
| 6 広域別（地方事務所別）統計資料（年次推移） | 31 |

平成21年観光地利用者統計調査結果

1 調査結果の概要

平成21年の長野県内の観光地の利用者数は延べ9,174万人、対前年比105.8%、観光消費額は3,349億円、対前年比104.1%となりました。

善光寺御開帳・元善光寺御開帳をはじめとする大型催事が開催されたことにより、延利用者数、観光消費額ともに増加しました。

一方、一人当たり観光消費額は3,650円、対前年58円の減となりました。

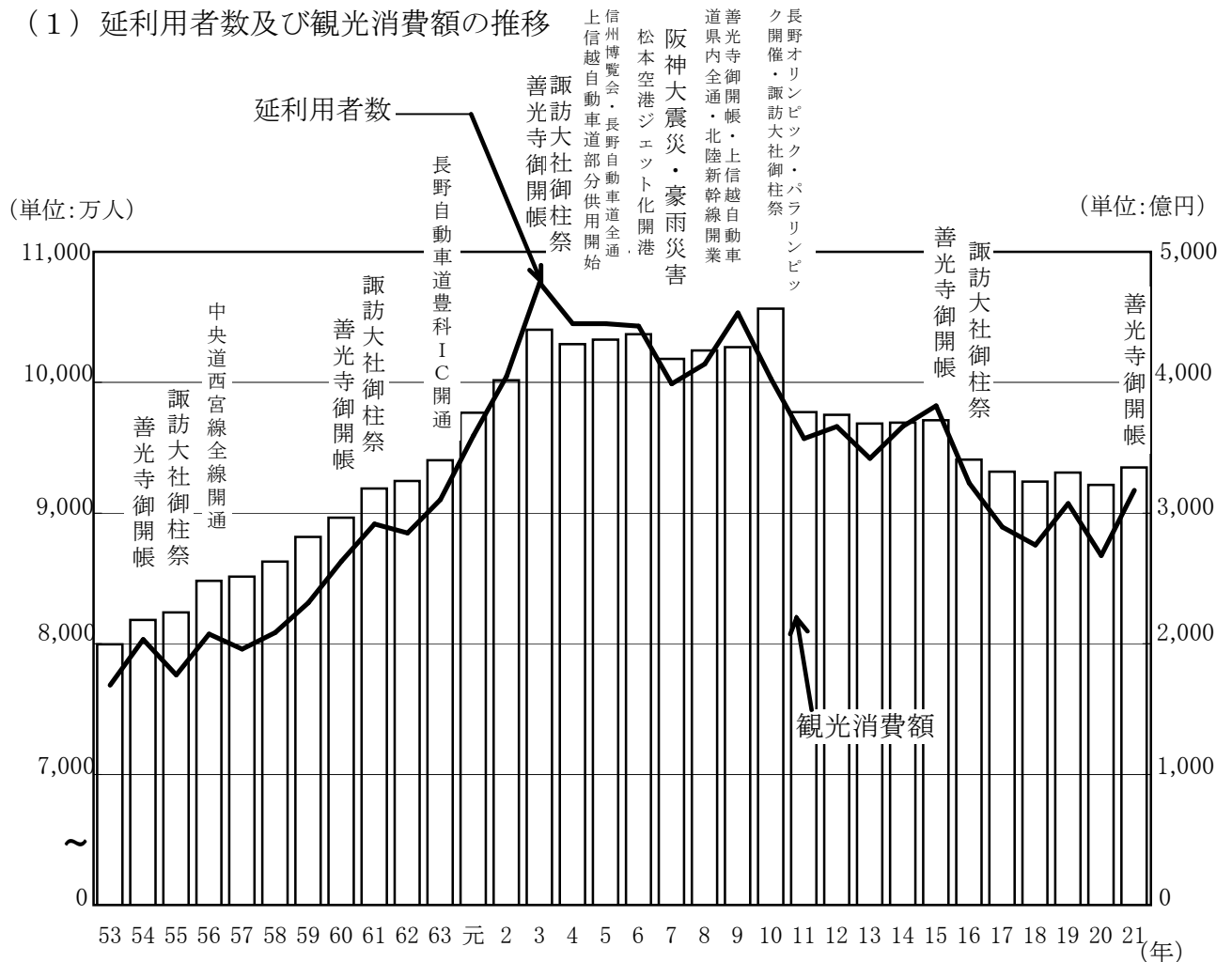
観光地の延利用者数の上位3か所は、善光寺、軽井沢高原、上諏訪温泉・諏訪湖となっています。

(単位:千人、百万円、%)

| 区 分 | 平成20年 | 平成21年 | 対前年増減 | 対前年比 |
|-------|---------|---------|--------|-------|
| 延利用者数 | 86,753 | 91,741 | 4,988 | 105.8 |
| 観光消費額 | 321,712 | 334,882 | 13,170 | 104.1 |

2 延利用者数及び観光消費額

(1) 延利用者数及び観光消費額の推移



(単位:万人、億円、%)

| 区 分 | 昭和53年 | 平成3年 | 10 | 11 | 12 | 13 | 14 | 15 | 16 | 17 | 18 | 19 | 20 | 21 |
|--------|-------|--------|--------|--------|-------|-------|-------|-------|-------|-------|-------|-------|-------|-------|
| 延利用者数 | 7,682 | 10,764 | 10,028 | 9,571 | 9,663 | 9,420 | 9,665 | 9,821 | 9,229 | 8,894 | 8,756 | 9,073 | 8,675 | 9,174 |
| 対前年伸び率 | - | 7.1 | △ 4.8 | △ 4.6 | 1.0 | △ 2.5 | 2.6 | 1.6 | △ 6.0 | △ 3.6 | △ 1.6 | 3.6 | △ 4.4 | 5.8 |
| 観光消費額 | 1,997 | 4,403 | 4,565 | 3,772 | 3,752 | 3,685 | 3,693 | 3,710 | 3,410 | 3,318 | 3,241 | 3,311 | 3,217 | 3,349 |
| 対前年伸び率 | - | 9.6 | 6.9 | △ 17.4 | △ 0.5 | △ 1.8 | 0.2 | 0.5 | △ 8.1 | △ 2.7 | △ 2.3 | 2.1 | △ 2.8 | 4.1 |

(2) 「県内・県外別」・「日帰り・宿泊別」の状況

県内観光地の延利用者数を県内・県外別に見ると、県内客が延べ3,238万人で対前年比108.2%、県外客が延べ5,932万人で対前年比104.4%となりました。県内客と県外客の構成比はほぼ1:2となっています。

日帰り・宿泊別の状況では、日帰り客が延べ6,322万人で対前年比108.7%、宿泊客が延べ2,848万人で対前年比99.7%となりました。日帰り客と宿泊客の構成比はほぼ2:1となっています。

(単位:千人、%)

| 区 分 | 平成20年 | | 平成21年 | | 対前年増減 | 対前年比 |
|-------|--------|-------|--------|-------|-------|-------|
| | 延利用者数 | 構成比 | 延利用者数 | 構成比 | | |
| 合 計 | 86,753 | 100.0 | 91,741 | 100.0 | 4,988 | 105.8 |
| 県 内 | 29,927 | 34.5 | 32,387 | 35.3 | 2,460 | 108.2 |
| 県 外 | 56,826 | 65.5 | 59,354 | 64.7 | 2,529 | 104.4 |
| 日 帰 り | 58,177 | 67.1 | 63,264 | 69.0 | 5,087 | 108.7 |
| 宿 泊 | 28,575 | 32.9 | 28,477 | 31.0 | △ 98 | 99.7 |

○ 平均泊数

$$\frac{\text{宿泊延数(千人)} \quad 15,753}{\text{宿泊実利用者数(千人)} \quad 12,724} = 1.24 \text{泊} \quad (\text{20年} \quad 1.24\text{泊})$$

(3) 観光消費額の状況

観光地における消費額は、日帰り客による消費額が1,667億円、宿泊客による消費額が1,680億円となり、ともに前年を上回りました。

一人1日当たりの消費額は、利用者平均で前年を下回りました。

(単位:百万円、%)

| 区 分 | 平成20年 | | 平成21年 | | 対前年増減 | 対前年比 |
|-------|---------|-------|---------|-------|--------|-------|
| | 観光消費額 | 構成比 | 観光消費額 | 構成比 | | |
| 合 計 | 321,712 | 100.0 | 334,882 | 100.0 | 13,169 | 104.1 |
| 日 帰 り | 154,028 | 47.9 | 166,887 | 49.8 | 12,859 | 108.3 |
| 宿 泊 | 167,685 | 52.1 | 167,995 | 50.2 | 310 | 100.2 |

○ 一人1日当たりの消費額

$$\text{日 帰 り 客} \quad \frac{\text{日 帰 り 客 の 消 費 額 (百万円)} \quad 166,887}{\text{日 帰 り 客 数 (千 人)} \quad 63,264} = 2,638 \text{円} \quad (\text{20年} \quad 2,648\text{円})$$

$$\text{宿 泊 客} \quad \frac{\text{宿 泊 客 の 消 費 額 (百万円)} \quad 167,995}{\text{宿 泊 客 数 (千 人)} \quad 28,477} = 5,899 \text{円} \quad (\text{20年} \quad 5,868\text{円})$$

$$\text{利 用 者 平 均} \quad \frac{\text{利 用 者 全 体 の 消 費 額 (百万円)} \quad 334,882}{\text{利 用 者 全 体 (千 人)} \quad 91,741} = 3,650 \text{円} \quad (\text{20年} \quad 3,708\text{円})$$

(4) 観光地類型別の状況

(単位：千人、%)

| 区 分 | 平成 20 年 | | 平成 21 年 | | 対前年増減 | 対前年比 |
|-------|---------|-------|---------|-------|-------|-------|
| | 延利用者数 | 構成比 | 延利用者数 | 構成比 | | |
| 山 岳 | 4,256 | 4.9 | 4,066 | 4.4 | △ 190 | 95.5 |
| 高原・湖沼 | 43,309 | 49.9 | 42,338 | 46.1 | △ 971 | 97.8 |
| 温 泉 | 16,799 | 19.4 | 16,430 | 17.9 | △ 369 | 97.8 |
| 名所・旧跡 | 22,389 | 25.8 | 28,908 | 31.5 | 6,519 | 129.1 |
| 合 計 | 86,753 | 100.0 | 91,741 | 100.0 | 4,988 | 105.8 |

(5) 主要観光地（延利用者数上位20位）の状況

(単位：千人、%)

| 順位 | 市町村名 | 観 光 地 名 | 延 利 用 者 数 | | 対前年増減 | 対前年比 |
|-------|-------------|--------------|-----------|--------|-------|-------|
| | | | 20 年 | 21 年 | | |
| 2 1 | 長 野 市 | 善 光 寺 | 6,562 | 11,876 | 5,314 | 181.0 |
| 1 2 | 軽 井 沢 町 | 軽 井 沢 高 原 | 7,691 | 7,630 | △ 61 | 99.2 |
| 3 3 | 諏 訪 市 | 上諏訪温泉・諏訪湖 | 4,218 | 4,045 | △ 173 | 95.9 |
| 4 4 | 山 ノ 内 町 | 志賀高原・北志賀高原 | 3,604 | 3,485 | △ 119 | 96.7 |
| 5 5 | 諏 訪 市 | 霧ヶ峰高原 | 2,767 | 2,630 | △ 137 | 95.0 |
| 6 6 | 白 馬 村 | 白 馬 山 麓 | 2,499 | 2,223 | △ 276 | 89.0 |
| 7 7 | 茅野市・立科町 | 白 樺 湖 | 1,914 | 1,751 | △ 163 | 91.5 |
| 18 8 | 上 田 市 | 上 田 城 跡 | 959 | 1,423 | 464 | 148.4 |
| 9 9 | 茅 野 市 | 蓼 科 | 1,435 | 1,330 | △ 105 | 92.7 |
| 10 10 | 松本市・上田市・長和町 | 美ヶ原高原 | 1,324 | 1,326 | 2 | 100.2 |
| 8 11 | 松 本 市 | 上 高 地 | 1,547 | 1,307 | △ 240 | 84.5 |
| 11 12 | 山 ノ 内 町 | 湯田中渋温泉郷 | 1,268 | 1,228 | △ 40 | 96.8 |
| 13 13 | 安 曇 野 市 | 碓山美術館・わさび畑周辺 | 1,118 | 1,193 | 75 | 106.7 |
| 16 14 | 大 町 市 | 黒 部 ダ ム | 1,012 | 1,111 | 99 | 109.8 |
| 12 15 | 諏訪市・下諏訪町 | 諏 訪 大 社 | 1,213 | 1,110 | △ 103 | 91.5 |
| 14 16 | 長 野 市 | 戸 隠 高 原 | 1,091 | 1,077 | △ 14 | 98.7 |
| 17 17 | 安 曇 野 市 | 穂 高 温 泉 郷 | 983 | 1,064 | 81 | 108.2 |
| 15 18 | 上 田 市 | 菅 平 高 原 | 1,081 | 1,034 | △ 47 | 95.7 |
| 21 19 | 上 田 市 | 別 所 温 泉 | 831 | 875 | 44 | 105.3 |
| 19 20 | 大 町 市 | 仁 科 三 湖 | 899 | 867 | △ 32 | 96.4 |

3 6 広域・地方事務所別の状況

善光寺御開帳があった長野地域や元善光寺御開帳のあった下伊那地域、上小・北安曇地域は延利用者数が前年を上回りました。

一方、佐久・諏訪・上伊那・木曾・北信地域は、延利用者数が前年を下回りました。

(1) 延利用者数

(単位:千人、%)

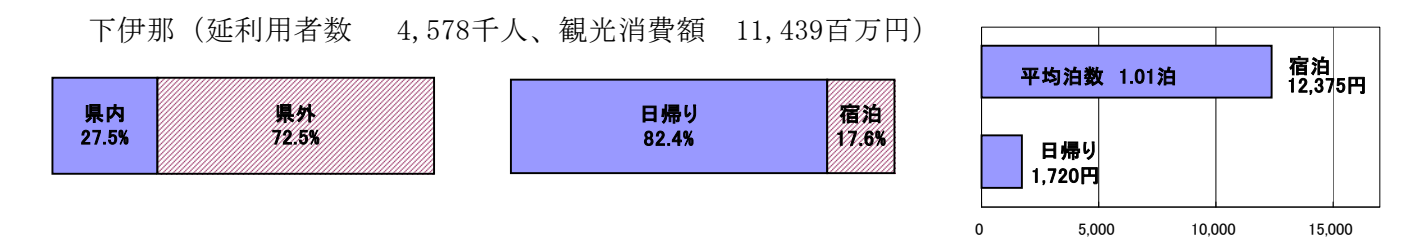
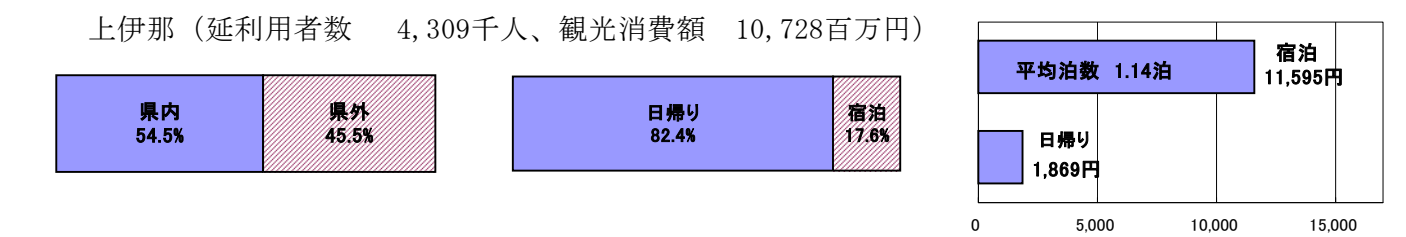
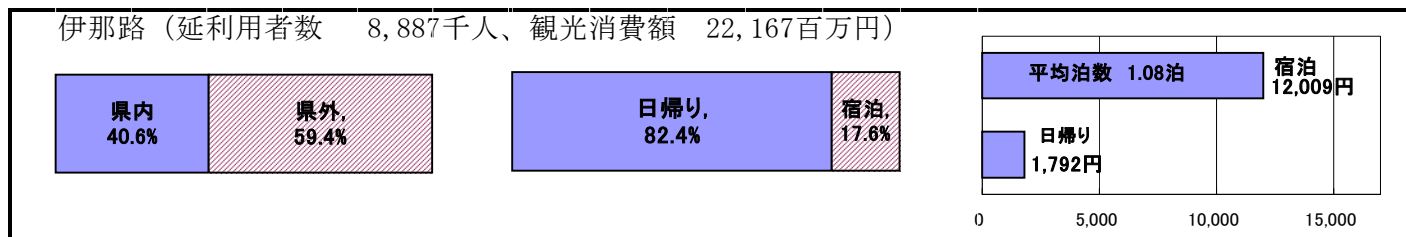
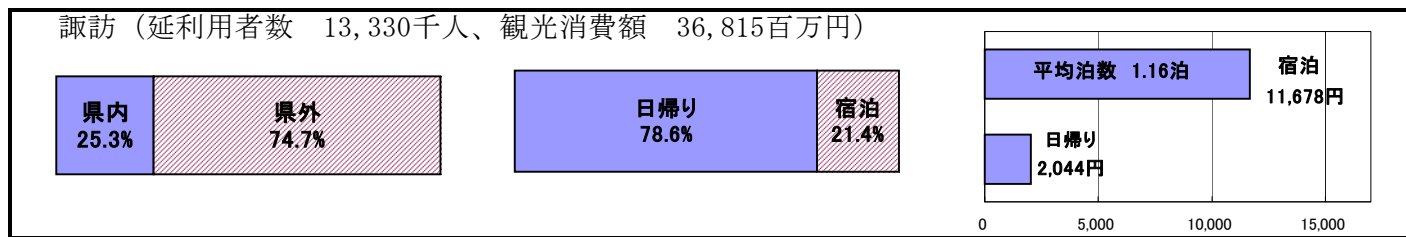
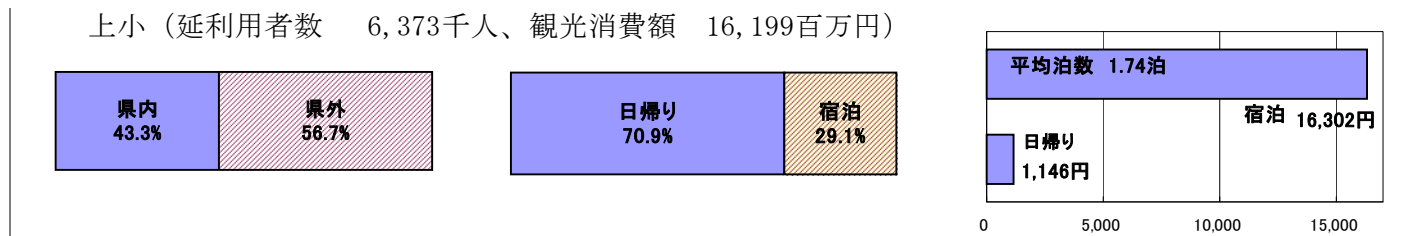
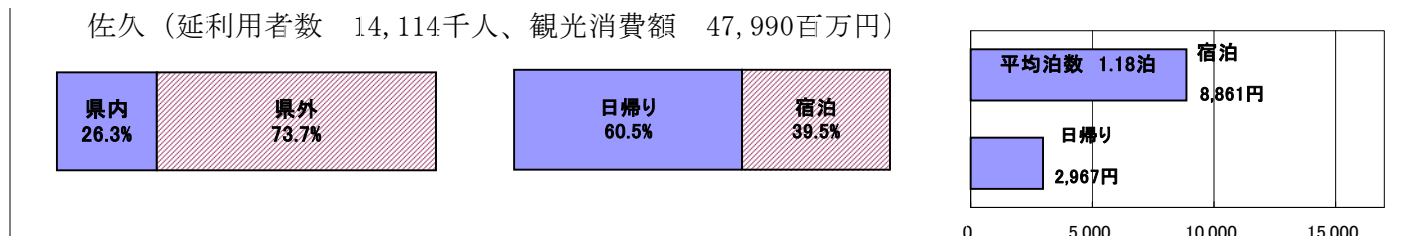
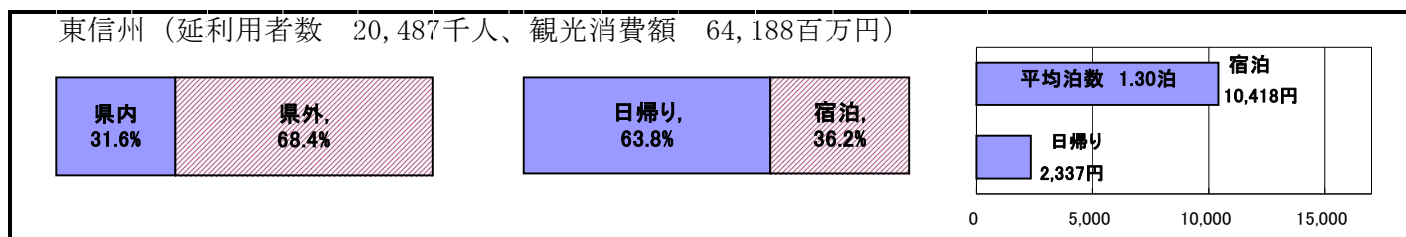
| 区 分 | 平成 20 年 | | 平成 21 年 | | 対前年増減 | 対前年比 |
|---------|---------|-------|---------|-------|-------|-------|
| | 延利用者数 | 構成比 | 延利用者数 | 構成比 | | |
| 東 信 州 | 20,027 | 23.1 | 20,487 | 22.3 | | |
| 佐 久 | 14,166 | 16.3 | 14,114 | 15.4 | △ | 99.6 |
| 上 小 | 5,860 | 6.8 | 6,373 | 6.9 | | 108.7 |
| 諏 訪 | 14,173 | 16.3 | 13,330 | 14.5 | △ | 94.1 |
| 伊 那 路 | 8,681 | 10.0 | 8,887 | 9.7 | | 102.4 |
| 上 伊 那 | 4,413 | 5.1 | 4,309 | 4.7 | △ | 97.6 |
| 下 伊 那 | 4,268 | 4.9 | 4,578 | 5.0 | | 107.3 |
| 木曾路(木曾) | 3,165 | 3.6 | 3,034 | 3.3 | △ | 95.9 |
| 日本アルプス | 17,259 | 19.9 | 17,409 | 19.0 | | 100.9 |
| 松 本 | 10,007 | 11.5 | 10,001 | 10.9 | △ | 99.9 |
| 北 安 曇 | 7,252 | 8.4 | 7,408 | 8.1 | | 102.2 |
| 北 信 濃 | 23,448 | 27.0 | 28,594 | 31.2 | | 121.9 |
| 長 野 | 15,311 | 17.6 | 20,646 | 22.5 | | 134.8 |
| 北 信 | 8,137 | 9.4 | 7,948 | 8.7 | △ | 97.7 |
| 合 計 | 86,753 | 100.0 | 91,741 | 100.0 | | 105.8 |

(2) 観光消費額

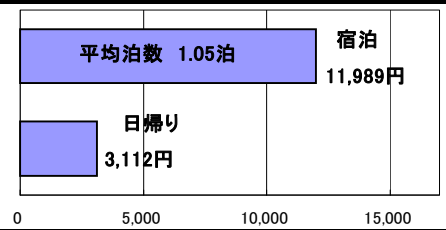
(単位:百万円、%)

| 区 分 | 平成 20 年 | | 平成 21 年 | | 対前年増減 | 対前年比 |
|---------|---------|-------|---------|-------|-------|-------|
| | 観光消費額 | 構成比 | 観光消費額 | 構成比 | | |
| 東 信 州 | 64,773 | 20.0 | 64,188 | 19.2 | △ | 99.1 |
| 佐 久 | 48,734 | 15.1 | 47,990 | 14.3 | △ | 98.5 |
| 上 小 | 16,038 | 5.0 | 16,199 | 4.7 | | 101.0 |
| 諏 訪 | 39,715 | 12.3 | 36,815 | 11.0 | △ | 92.7 |
| 伊 那 路 | 22,599 | 7.0 | 22,167 | 6.6 | △ | 98.1 |
| 上 伊 那 | 11,094 | 3.4 | 10,728 | 3.2 | △ | 96.7 |
| 下 伊 那 | 11,504 | 3.6 | 11,439 | 3.4 | △ | 99.4 |
| 木曾路(木曾) | 11,723 | 3.6 | 11,040 | 3.3 | △ | 94.2 |
| 日本アルプス | 78,249 | 24.3 | 76,532 | 23.0 | △ | 97.8 |
| 松 本 | 43,535 | 13.5 | 43,020 | 12.8 | △ | 98.8 |
| 北 安 曇 | 34,715 | 10.8 | 33,512 | 10.0 | △ | 96.5 |
| 北 信 濃 | 104,653 | 32.5 | 124,140 | 37.1 | | 118.6 |
| 長 野 | 62,134 | 19.3 | 83,120 | 24.8 | | 133.8 |
| 北 信 | 42,519 | 13.2 | 41,019 | 12.2 | △ | 96.5 |
| 合 計 | 321,712 | 100.0 | 334,882 | 100.0 | | 104.1 |

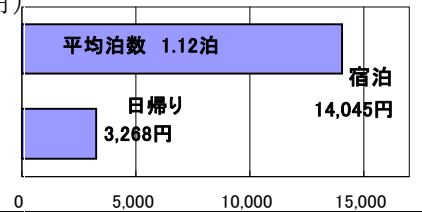

(3) 県内・県外別及び日帰り・宿泊別の割合、日帰り客・宿泊客の1人当たりの単価



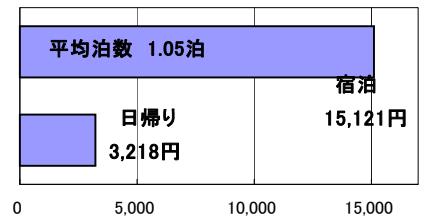
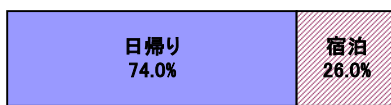
木曾（延利用者数 3,034千人、観光消費額 11,040百万円）



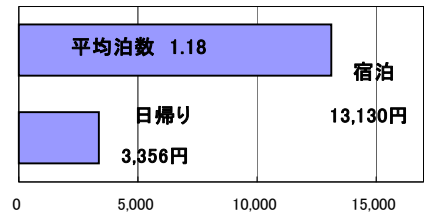

日本アルプス（延利用者数 17,409千人、観光消費額 76,532百万円）



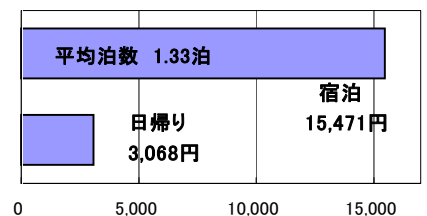
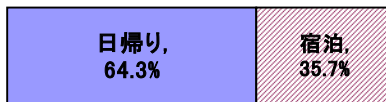

松本（延利用者数 10,001千人、観光消費額 43,020百万円）



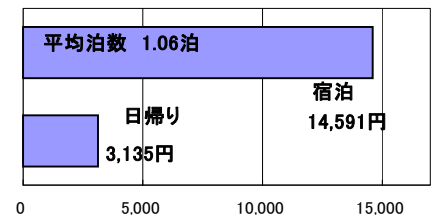
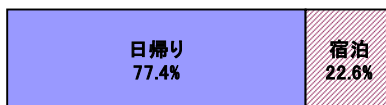

北安曇（延利用者数 7,408千人、観光消費額 33,512百万円）



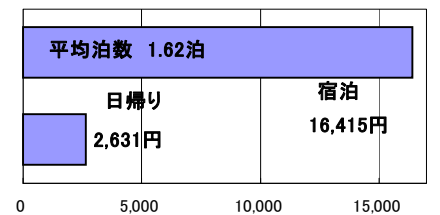
北信濃（延利用者数 28,594千人、観光消費額 124,140百万円）



長野（延利用者数 20,646千人、観光消費額 83,120百万円）



北信（延利用者数 7,948千人、観光消費額 41,019百万円）



※日帰り客・宿泊客の1人当たりの単価について

- 【日帰り客の1人当たりの単価】
- ・1人の日帰り客が当該観光地で消費した額（当該最寄の駅等から当該観光地までの往復交通費、昼食代、観覧料、遊覧料、スキー・スケートの借上げ料、土産品代）を平均したものを、日帰り客総消費額÷日帰り客数で算出。
- 【宿泊客の1人当たりの単価】
- ・1人の宿泊客が1回の宿泊旅行で当該観光地で消費した額（宿泊費、当該最寄の駅等から当該観光地までの往復交通費、昼食代、観覧料、遊覧料、スキー・スケートの借上げ料、土産品代）を平均したものを、宿泊客消費総額÷宿泊客実数で算出。

4 月別利用者数の状況

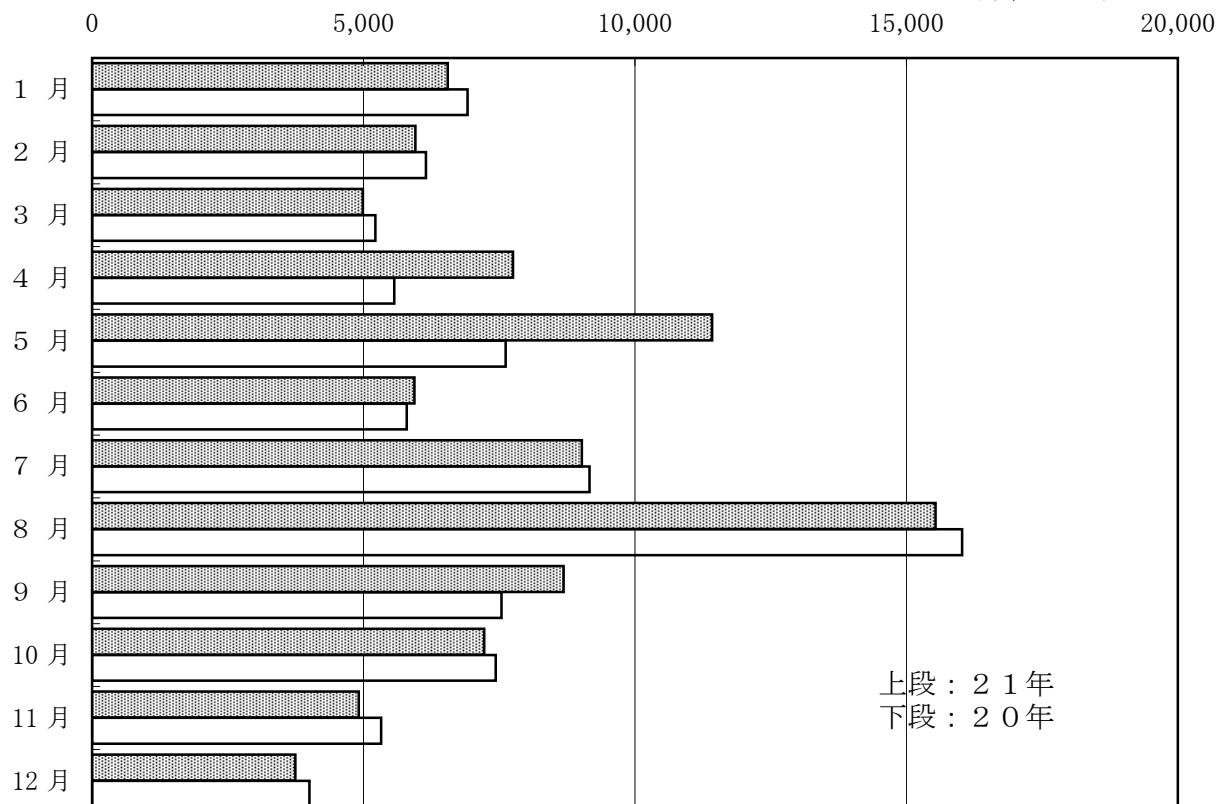
(1) 延利用者数

月別利用者数の状況を見ると、善光寺御開帳のあった4月と5月、7・8月の夏季に利用者が多くなっています。また、シルバーウィーク(9/19～23)のあった9月は前年より利用者が多くなっています。

(単位:千人、%)

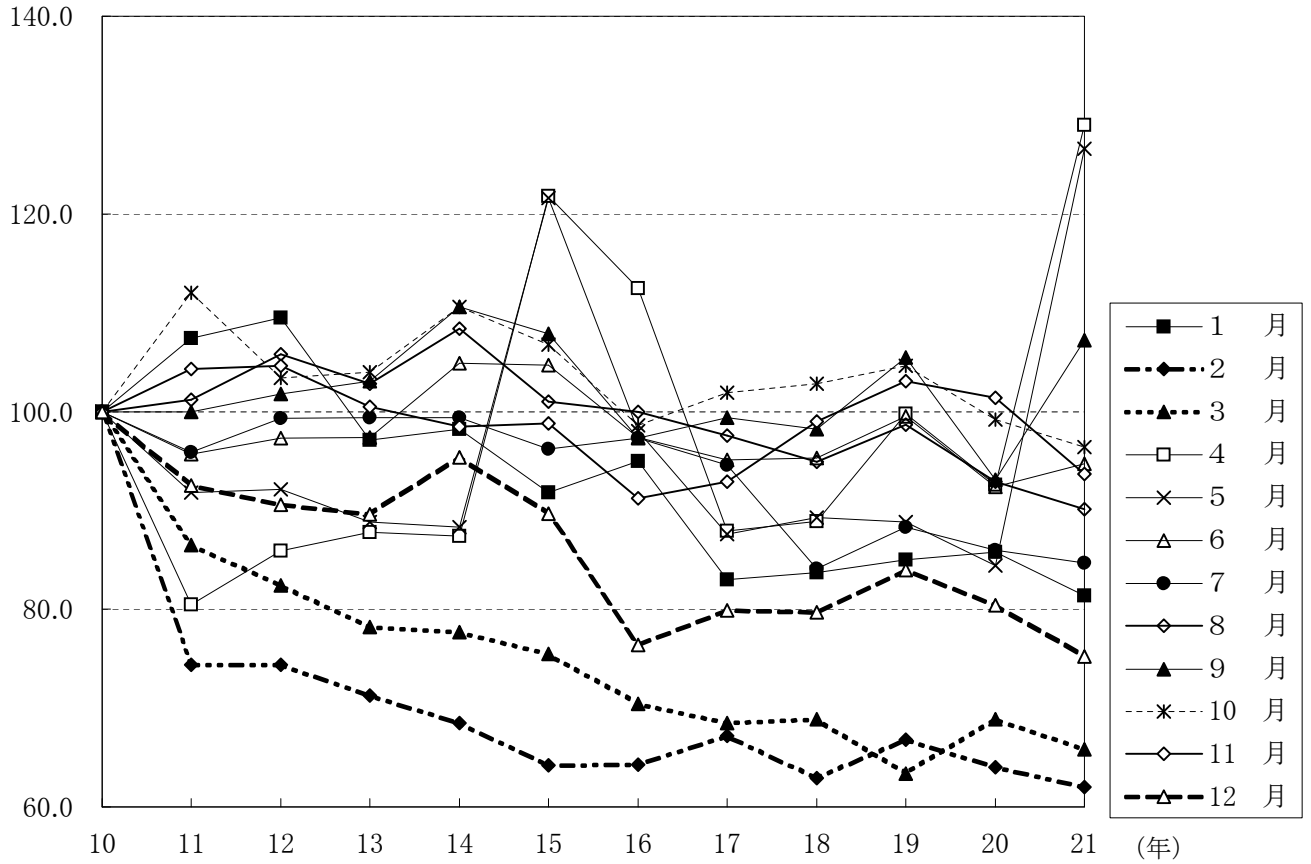
| 区 分 | 平成 20 年 | | 平成 21 年 | | 対前年増減 | 対前年比 |
|------|---------|-------|---------|-------|-------|-------|
| | 延利用者数 | 構成比 | 延利用者数 | 構成比 | | |
| 1 月 | 6,914 | 8.0 | 6,554 | 7.1 | △ 360 | 94.8 |
| 2 月 | 6,149 | 7.1 | 5,957 | 6.5 | △ 192 | 96.9 |
| 3 月 | 5,219 | 6.0 | 4,990 | 5.4 | △ 229 | 95.6 |
| 4 月 | 5,566 | 6.4 | 7,754 | 8.5 | 2,188 | 139.3 |
| 5 月 | 7,617 | 8.8 | 11,422 | 12.5 | 3,806 | 150.0 |
| 6 月 | 5,794 | 6.7 | 5,936 | 6.5 | 143 | 102.5 |
| 7 月 | 9,163 | 10.6 | 9,023 | 9.8 | △ 140 | 98.5 |
| 8 月 | 16,026 | 18.5 | 15,538 | 16.9 | △ 488 | 97.0 |
| 9 月 | 7,542 | 8.7 | 8,685 | 9.5 | 1,143 | 115.2 |
| 10 月 | 7,436 | 8.6 | 7,223 | 7.9 | △ 213 | 97.1 |
| 11 月 | 5,322 | 6.1 | 4,914 | 5.4 | △ 408 | 92.3 |
| 12 月 | 4,006 | 4.6 | 3,745 | 4.1 | △ 261 | 93.5 |
| 合 計 | 86,753 | 100.0 | 91,741 | 100.0 | 4,989 | 105.8 |

(単位:千人)



(2) 月別延利用者数の推移

(指数:平成10年=100)



(上段:延利用者数(千人)、下段:対平成10年比(%))

| 区分 | 10年 | 11年 | 12年 | 13年 | 14年 | 15年 | 16年 | 17年 | 18年 | 19年 | 20年 | 21年 |
|------|------------------|-----------------|-----------------|-----------------|-----------------|-----------------|-----------------|----------------|----------------|----------------|----------------|-----------------|
| 1 月 | 8,054 100.0 | 8,647 107.4 | 8,821 109.5 | 7,822 97.1 | 7,911 98.2 | 7,390 91.8 | 7,650 95.0 | 6,683 83.0 | 6,745 83.7 | 6,845 85.0 | 6,914 85.8 | 6,554 81.4 |
| 2 月 | 9,606 100.0 | 7,147 74.4 | 7,151 74.4 | 6,845 71.3 | 6,577 68.5 | 6,166 64.2 | 6,178 64.3 | 6,455 67.2 | 6,044 62.9 | 6,415 66.8 | 6,149 64.0 | 5,957 62.0 |
| 3 月 | 7,580 100.0 | 6,554 86.5 | 6,245 82.4 | 5,925 78.2 | 5,893 77.7 | 5,722 75.5 | 5,333 70.4 | 5,192 68.5 | 5,224 68.9 | 4,806 63.4 | 5,219 68.9 | 4,990 65.8 |
| 4 月 | 6,012 100.0 | 4,837 80.5 | 5,163 85.9 | 5,276 87.8 | 5,254 87.4 | 7,325 121.8 | 6,761 112.5 | 5,283 87.9 | 5,347 88.9 | 6,000 99.8 | 5,566 92.6 | 7,754 129.0 |
| 5 月 | 9,023 100.0 | 8,284 91.8 | 8,311 92.1 | 8,016 88.8 | 7,966 88.3 | 10,976 121.6 | 8,842 98.0 | 7,905 87.6 | 8,060 89.3 | 8,011 88.8 | 7,617 84.4 | 11,422 126.6 |
| 6 月 | 6,271 100.0 | 6,000 95.7 | 6,101 97.3 | 6,109 97.4 | 6,578 104.9 | 6,568 104.7 | 6,106 97.4 | 5,961 95.1 | 5,976 95.3 | 6,240 99.5 | 5,794 92.4 | 5,936 94.7 |
| 7 月 | 10,655 100.0 | 10,213 95.9 | 10,581 99.3 | 10,590 99.4 | 10,592 99.4 | 10,249 96.2 | 10,368 97.3 | 10,075 94.6 | 8,964 84.1 | 9,409 88.3 | 9,163 86.0 | 9,023 84.7 |
| 8 月 | 17,251 100.0 | 17,454 101.2 | 18,251 105.8 | 17,738 102.8 | 18,704 108.4 | 17,416 101.0 | 17,254 100.0 | 16,841 97.6 | 16,370 94.9 | 17,024 98.7 | 16,026 92.9 | 15,538 90.1 |
| 9 月 | 8,100 100.0 | 8,098 100.0 | 8,249 101.8 | 8,348 103.1 | 8,959 110.6 | 8,743 107.9 | 7,885 97.3 | 8,053 99.4 | 7,956 98.2 | 8,549 105.5 | 7,542 93.1 | 8,685 107.2 |
| 10 月 | 7,495 100.0 | 8,395 112.0 | 7,750 103.4 | 7,796 104.0 | 8,293 110.6 | 8,008 106.8 | 7,343 98.6 | 7,641 101.9 | 7,706 102.8 | 7,841 104.6 | 7,436 99.2 | 7,223 96.4 |
| 11 月 | 5,246 100.0 | 5,470 104.3 | 5,487 104.6 | 5,270 100.5 | 5,168 98.5 | 5,183 98.8 | 4,770 91.2 | 4,873 92.9 | 5,193 99.0 | 5,407 103.1 | 5,322 101.4 | 4,914 93.7 |
| 12 月 | 4,982 100.0 | 4,609 92.5 | 4,516 90.6 | 4,463 89.6 | 4,751 95.4 | 4,468 89.7 | 3,804 76.4 | 3,983 79.9 | 3,970 79.7 | 4,187 84.0 | 4,006 80.4 | 3,745 75.2 |
| 合計 | 100,275 100.0 | 95,708 95.4 | 96,625 96.4 | 94,196 93.9 | 96,646 96.4 | 98,214 97.9 | 92,294 92.1 | 88,945 88.7 | 87,555 87.3 | 90,734 90.5 | 86,753 86.5 | 91,741 91.5 |

2 6広域別、季節別(四半期別)、県内・県外別、日帰り・宿泊別利用者数及び観光消費額

(単位:千人、百万円、%)

| 区 分 | 1～3月(第1四半期) | | | 4～6月(第2四半期) | | | 7～9月(第3四半期) | | | 10～12月(第4四半期) | | | 計 | | 日帰り客 | | 延宿泊客 | | 合 計 | | |
|--------|-------------|-------|--------|-------------|-------|--------|-------------|--------|--------|---------------|-------|--------|--------|--------|--------|--------|---------|--------|---------|--------|---------|
| | 県内 | 県外 | 計 | 県内 | 県外 | 計 | 県内 | 県外 | 計 | 県内 | 県外 | 計 | 県内 | 県外 | 観光客数 | 消費額 | 観光客数 | 消費額 | 観光客数 | 消費額 | |
| 東信州 | 21年 | 1,221 | 2,178 | 3,399 | 1,788 | 2,597 | 4,385 | 2,469 | 7,016 | 9,485 | 995 | 2,224 | 3,219 | 6,472 | 14,016 | 13,062 | 30,526 | 7,425 | 33,662 | 20,487 | 64,188 |
| | 20年 | 1,224 | 2,212 | 3,435 | 1,685 | 2,458 | 4,143 | 2,251 | 6,908 | 9,160 | 1,016 | 2,272 | 3,289 | 6,176 | 13,851 | 12,459 | 30,210 | 7,567 | 34,563 | 20,027 | 64,773 |
| | 21/20比 | 99.8 | 98.5 | 98.9 | 106.1 | 105.6 | 105.8 | 109.7 | 101.6 | 103.6 | 97.9 | 97.9 | 97.9 | 104.8 | 101.2 | 104.8 | 101.0 | 98.1 | 97.4 | 102.3 | 99.1 |
| | 19年 | 1,251 | 2,238 | 3,489 | 1,691 | 2,580 | 4,271 | 2,306 | 7,268 | 9,574 | 983 | 2,283 | 3,266 | 6,231 | 14,369 | 12,909 | 31,973 | 7,691 | 34,619 | 20,600 | 66,592 |
| 諏訪 | 21年 | 571 | 1,293 | 1,864 | 698 | 2,054 | 2,752 | 1,584 | 5,074 | 6,659 | 515 | 1,542 | 2,056 | 3,367 | 9,963 | 10,482 | 21,421 | 2,849 | 15,394 | 13,330 | 36,815 |
| | 20年 | 638 | 1,441 | 2,079 | 697 | 2,095 | 2,792 | 1,521 | 5,542 | 7,063 | 525 | 1,715 | 2,240 | 3,381 | 10,792 | 11,049 | 22,754 | 3,124 | 16,961 | 14,173 | 39,715 |
| | 21/20比 | 89.5 | 89.7 | 89.7 | 100.1 | 98.1 | 98.6 | 104.1 | 91.6 | 94.3 | 98.1 | 89.9 | 91.8 | 99.6 | 92.3 | 94.9 | 94.1 | 91.2 | 90.8 | 94.1 | 92.7 |
| | 19年 | 661 | 1,515 | 2,176 | 790 | 2,444 | 3,234 | 1,698 | 6,207 | 7,905 | 591 | 1,955 | 2,546 | 3,740 | 12,121 | 12,474 | 25,788 | 3,387 | 18,350 | 15,861 | 44,138 |
| 伊那路 | 21年 | 709 | 942 | 1,650 | 1,026 | 1,524 | 2,550 | 1,059 | 1,668 | 2,727 | 814 | 1,146 | 1,960 | 3,607 | 5,280 | 7,326 | 13,129 | 1,562 | 9,038 | 8,887 | 22,167 |
| | 20年 | 759 | 989 | 1,748 | 972 | 1,276 | 2,248 | 1,042 | 1,643 | 2,686 | 829 | 1,171 | 2,000 | 3,602 | 5,079 | 7,037 | 13,155 | 1,644 | 9,444 | 8,681 | 22,599 |
| | 21/20比 | 93.4 | 95.2 | 94.4 | 105.6 | 119.5 | 113.4 | 101.6 | 101.5 | 101.5 | 98.2 | 97.9 | 98.0 | 100.1 | 104.0 | 104.1 | 99.8 | 95.0 | 95.7 | 102.4 | 98.1 |
| | 19年 | 762 | 924 | 1,686 | 1,033 | 1,288 | 2,321 | 1,110 | 1,680 | 2,790 | 846 | 1,149 | 1,995 | 3,751 | 5,041 | 7,038 | 12,904 | 1,754 | 10,332 | 8,792 | 23,236 |
| 木曾路 | 21年 | 80 | 483 | 562 | 79 | 489 | 568 | 169 | 1,064 | 1,232 | 78 | 593 | 671 | 406 | 2,628 | 2,450 | 7,623 | 584 | 3,417 | 3,034 | 11,040 |
| | 20年 | 70 | 508 | 578 | 86 | 500 | 586 | 189 | 1,115 | 1,304 | 90 | 607 | 696 | 434 | 2,731 | 2,536 | 8,041 | 629 | 3,682 | 3,165 | 11,723 |
| | 21/20比 | 113.5 | 95.0 | 97.2 | 92.3 | 97.7 | 96.9 | 89.5 | 95.4 | 94.5 | 86.9 | 97.8 | 96.4 | 93.4 | 96.2 | 96.6 | 94.8 | 92.8 | 92.8 | 95.9 | 94.2 |
| | 19年 | 77 | 549 | 626 | 88 | 489 | 577 | 184 | 1,093 | 1,277 | 85 | 589 | 674 | 434 | 2,720 | 2,518 | 8,108 | 636 | 3,732 | 3,154 | 11,840 |
| 日本アルプス | 21年 | 1,574 | 1,973 | 3,546 | 1,395 | 2,459 | 3,854 | 2,103 | 4,403 | 6,506 | 1,251 | 2,252 | 3,503 | 6,322 | 11,086 | 11,556 | 37,763 | 5,853 | 38,769 | 17,409 | 76,532 |
| | 20年 | 1,637 | 2,045 | 3,682 | 1,381 | 2,424 | 3,805 | 1,875 | 4,185 | 6,061 | 1,325 | 2,386 | 3,711 | 6,219 | 11,040 | 11,095 | 37,634 | 6,164 | 40,615 | 17,259 | 78,249 |
| | 21/20比 | 96.1 | 96.5 | 96.3 | 101.0 | 101.5 | 101.3 | 112.1 | 105.2 | 107.3 | 94.4 | 94.4 | 94.4 | 101.7 | 100.4 | 104.2 | 100.3 | 95.0 | 95.5 | 100.9 | 97.8 |
| | 19年 | 1,506 | 2,093 | 3,599 | 1,384 | 2,452 | 3,836 | 1,945 | 4,423 | 6,368 | 1,195 | 2,329 | 3,524 | 6,030 | 11,297 | 11,061 | 37,438 | 6,266 | 41,123 | 17,327 | 78,561 |
| 北信濃 | 21年 | 2,279 | 4,201 | 6,479 | 4,771 | 6,233 | 11,004 | 3,011 | 3,627 | 6,637 | 2,152 | 2,321 | 4,474 | 12,213 | 16,381 | 18,389 | 56,425 | 10,205 | 67,714 | 28,594 | 124,140 |
| | 20年 | 2,373 | 4,387 | 6,760 | 2,535 | 2,867 | 5,402 | 2,920 | 3,538 | 6,458 | 2,288 | 2,541 | 4,829 | 10,115 | 13,333 | 14,001 | 42,234 | 9,447 | 62,420 | 23,448 | 104,653 |
| | 21/20比 | 96.0 | 95.8 | 95.9 | 188.2 | 217.4 | 203.7 | 103.1 | 102.5 | 102.8 | 94.1 | 91.4 | 92.6 | 120.7 | 122.9 | 131.3 | 133.6 | 108.0 | 108.5 | 121.9 | 118.6 |
| | 19年 | 2,371 | 4,119 | 6,490 | 2,658 | 3,354 | 6,012 | 3,098 | 3,970 | 7,068 | 2,467 | 2,963 | 5,430 | 10,594 | 14,406 | 15,541 | 44,414 | 9,459 | 62,277 | 25,000 | 106,691 |
| 計 | 21年 | 6,432 | 11,069 | 17,501 | 9,757 | 15,355 | 25,112 | 10,394 | 22,852 | 33,246 | 5,804 | 10,078 | 15,883 | 32,387 | 59,354 | 63,264 | 166,887 | 28,477 | 167,995 | 91,741 | 334,882 |
| | 20年 | 6,700 | 11,582 | 18,282 | 7,357 | 11,620 | 18,976 | 9,799 | 22,932 | 32,731 | 6,072 | 10,692 | 16,764 | 29,927 | 56,826 | 58,177 | 154,028 | 28,575 | 167,685 | 86,753 | 321,712 |
| | 21/20比 | 96.0 | 95.6 | 95.7 | 132.6 | 132.1 | 132.3 | 106.1 | 99.7 | 101.6 | 95.6 | 94.3 | 94.7 | 108.2 | 104.4 | 108.7 | 108.3 | 99.7 | 100.2 | 105.8 | 104.1 |
| | 19年 | 6,628 | 11,438 | 18,066 | 7,644 | 12,607 | 20,251 | 10,341 | 24,641 | 34,982 | 6,167 | 11,268 | 17,435 | 30,780 | 59,954 | 61,541 | 160,625 | 29,193 | 170,433 | 90,734 | 331,058 |

3 6広域別、月別延利用者数

(単位:千人、%)

| 6 広 域 別 | 区 分 | 1 月 | 2 月 | 3 月 | 4 月 | 5 月 | 6 月 | 7 月 | 8 月 | 9 月 | 10 月 | 11 月 | 12 月 | 計 |
|---------|---------|-------|-------|-------|-------|--------|-------|-------|--------|-------|-------|-------|-------|--------|
| 東 信 州 | 21 年 | 1,287 | 1,122 | 989 | 1,221 | 1,744 | 1,419 | 2,523 | 4,507 | 2,455 | 1,380 | 1,102 | 737 | 20,487 |
| | 21年構成比 | 6.3 | 5.5 | 4.8 | 6.0 | 8.5 | 6.9 | 12.3 | 22.0 | 12.0 | 6.7 | 5.4 | 3.6 | 100.0 |
| | 20 年 | 1,295 | 1,122 | 1,019 | 1,142 | 1,664 | 1,337 | 2,507 | 4,578 | 2,075 | 1,403 | 1,137 | 749 | 20,027 |
| | 21/20 比 | 99.4 | 100.1 | 97.1 | 106.9 | 104.8 | 106.2 | 100.7 | 98.5 | 118.3 | 98.4 | 96.9 | 98.5 | 102.3 |
| 諏 訪 | 19 年 | 1,302 | 1,189 | 998 | 1,167 | 1,684 | 1,420 | 2,503 | 4,877 | 2,194 | 1,439 | 1,097 | 730 | 20,600 |
| | 21 年 | 983 | 468 | 414 | 518 | 1,161 | 1,072 | 2,276 | 2,917 | 1,466 | 1,063 | 555 | 438 | 13,330 |
| | 21年構成比 | 7.4 | 3.5 | 3.1 | 3.9 | 8.7 | 8.0 | 17.1 | 21.9 | 11.0 | 8.0 | 4.2 | 3.3 | 100.0 |
| | 20 年 | 1,075 | 532 | 472 | 585 | 1,163 | 1,044 | 2,402 | 3,218 | 1,442 | 1,140 | 613 | 487 | 14,173 |
| 伊 那 路 | 21/20 比 | 91.4 | 87.8 | 87.8 | 88.7 | 99.8 | 102.7 | 94.7 | 90.6 | 101.7 | 93.2 | 90.6 | 90.0 | 94.1 |
| | 19 年 | 1,123 | 565 | 488 | 667 | 1,350 | 1,217 | 2,705 | 3,554 | 1,646 | 1,282 | 706 | 558 | 15,861 |
| | 21 年 | 666 | 494 | 490 | 1,035 | 972 | 543 | 727 | 1,230 | 770 | 852 | 726 | 383 | 8,887 |
| | 21年構成比 | 7.5 | 5.6 | 5.5 | 11.6 | 10.9 | 6.1 | 8.2 | 13.8 | 8.7 | 9.6 | 8.2 | 4.3 | 100.0 |
| 木 曾 路 | 20 年 | 701 | 510 | 537 | 937 | 764 | 546 | 768 | 1,260 | 658 | 873 | 739 | 388 | 8,681 |
| | 21/20 比 | 95.1 | 97.0 | 91.2 | 110.4 | 127.2 | 99.4 | 94.7 | 97.6 | 117.1 | 97.7 | 98.1 | 98.7 | 102.4 |
| | 19 年 | 668 | 516 | 502 | 956 | 776 | 590 | 755 | 1,311 | 724 | 860 | 728 | 406 | 8,792 |
| | 21 年 | 203 | 186 | 173 | 155 | 246 | 167 | 311 | 569 | 352 | 341 | 204 | 126 | 3,034 |
| 日本アルプス | 21年構成比 | 6.7 | 6.1 | 5.7 | 5.1 | 8.1 | 5.5 | 10.3 | 18.8 | 11.6 | 11.2 | 6.7 | 4.2 | 100.0 |
| | 20 年 | 219 | 188 | 171 | 165 | 247 | 174 | 345 | 637 | 323 | 335 | 220 | 141 | 3,165 |
| | 21/20 比 | 92.8 | 98.6 | 101.3 | 94.0 | 99.6 | 95.8 | 90.2 | 89.4 | 109.1 | 101.5 | 92.7 | 89.8 | 95.9 |
| | 19 年 | 227 | 220 | 178 | 161 | 241 | 175 | 315 | 631 | 331 | 309 | 232 | 134 | 3,154 |
| 北 信 濃 | 21 年 | 1,294 | 1,197 | 1,056 | 907 | 1,674 | 1,273 | 1,686 | 2,992 | 1,828 | 1,756 | 913 | 834 | 17,409 |
| | 21年構成比 | 7.4 | 6.9 | 6.1 | 5.2 | 9.6 | 7.3 | 9.7 | 17.2 | 10.5 | 10.1 | 5.2 | 4.8 | 100.0 |
| | 20 年 | 1,307 | 1,284 | 1,091 | 898 | 1,678 | 1,230 | 1,668 | 2,967 | 1,426 | 1,777 | 994 | 941 | 17,259 |
| | 21/20 比 | 99.0 | 93.2 | 96.8 | 101.0 | 99.8 | 103.5 | 101.1 | 100.8 | 128.2 | 98.8 | 91.9 | 88.7 | 100.9 |
| 長 野 県 計 | 19 年 | 1,290 | 1,323 | 986 | 898 | 1,662 | 1,276 | 1,575 | 3,181 | 1,612 | 1,711 | 921 | 892 | 17,327 |
| | 21 年 | 2,121 | 2,491 | 1,867 | 3,917 | 5,625 | 1,462 | 1,500 | 3,324 | 1,814 | 1,832 | 1,415 | 1,226 | 28,594 |
| | 21年構成比 | 7.4 | 8.7 | 6.5 | 13.7 | 19.7 | 5.1 | 5.3 | 11.6 | 6.3 | 6.4 | 5.0 | 4.3 | 100.0 |
| | 20 年 | 2,318 | 2,513 | 1,929 | 1,839 | 2,101 | 1,463 | 1,474 | 3,366 | 1,618 | 1,909 | 1,619 | 1,301 | 23,448 |
| 長野県計 | 21/20 比 | 91.5 | 99.1 | 96.8 | 213.0 | 267.8 | 99.9 | 101.8 | 98.8 | 112.1 | 96.0 | 87.4 | 94.2 | 121.9 |
| | 19 年 | 2,235 | 2,602 | 1,654 | 2,151 | 2,298 | 1,562 | 1,556 | 3,470 | 2,042 | 2,240 | 1,723 | 1,467 | 25,000 |
| | 21 年 | 6,554 | 5,957 | 4,990 | 7,754 | 11,422 | 5,936 | 9,023 | 15,538 | 8,685 | 7,223 | 4,914 | 3,745 | 91,741 |
| | 21年構成比 | 7.1 | 6.5 | 5.4 | 8.5 | 12.5 | 6.5 | 9.8 | 16.9 | 9.5 | 7.9 | 5.4 | 4.1 | 100.0 |
| 長野県計 | 20 年 | 6,914 | 6,149 | 5,219 | 5,566 | 7,617 | 5,794 | 9,163 | 16,026 | 7,542 | 7,436 | 5,322 | 4,006 | 86,753 |
| | 21/20 比 | 94.8 | 96.9 | 95.6 | 139.3 | 150.0 | 102.5 | 98.5 | 97.0 | 115.2 | 97.1 | 92.3 | 93.5 | 105.8 |
| | 19 年 | 6,845 | 6,415 | 4,806 | 6,000 | 8,011 | 6,240 | 9,409 | 17,024 | 8,549 | 7,841 | 5,407 | 4,187 | 90,734 |

4 6広域別、観光地類型別利用者数及び観光消費額

(単位:か所、千人、百万円、%)

| 地方事務所別 | 区分 | 山 岳 | | | 高原・湖沼 | | | 温 泉 | | | 名所・旧跡 | | | 計 | | |
|--------|--------|------|-------|--------|-------|--------|---------|------|--------|--------|-------|--------|--------|------|--------|---------|
| | | 観光地数 | 延利用者数 | 観光消費額 | 観光地数 | 延利用者数 | 観光消費額 | 観光地数 | 延利用者数 | 観光消費額 | 観光地数 | 延利用者数 | 観光消費額 | 観光地数 | 延利用者数 | 観光消費額 |
| 東 信 州 | 21 年 | 5 | 138 | 417 | 20 | 14,256 | 50,175 | 9 | 1,625 | 6,739 | 16 | 4,468 | 6,857 | 50 | 20,487 | 64,188 |
| | 20 年 | 5 | 149 | 451 | 22 | 14,349 | 51,144 | 9 | 1,586 | 6,632 | 16 | 3,943 | 6,546 | 52 | 20,027 | 64,773 |
| | 21/20比 | | 92.9 | 92.4 | | 99.4 | 98.1 | | 102.4 | 101.6 | | 113.3 | 104.8 | | 102.3 | 99.1 |
| | 19 年 | 5 | 163 | 507 | 23 | 14,893 | 52,410 | 8 | 1,576 | 6,750 | 15 | 3,968 | 6,925 | 51 | 20,600 | 66,592 |
| 諏 訪 | 21 年 | 2 | 461 | 1,465 | 9 | 7,212 | 18,815 | 3 | 4,507 | 15,390 | 3 | 1,151 | 1,145 | 17 | 13,330 | 36,815 |
| | 20 年 | 2 | 480 | 1,575 | 9 | 7,646 | 20,251 | 3 | 4,797 | 16,661 | 3 | 1,250 | 1,229 | 17 | 14,173 | 39,715 |
| | 21/20比 | | 95.9 | 93.0 | | 94.3 | 92.9 | | 93.9 | 92.4 | | 92.1 | 93.2 | | 94.1 | 92.7 |
| | 19 年 | 2 | 511 | 1,628 | 10 | 8,377 | 22,096 | 3 | 5,544 | 18,987 | 3 | 1,429 | 1,427 | 18 | 15,861 | 44,138 |
| 伊 那 路 | 21 年 | 6 | 531 | 2,342 | 39 | 3,697 | 9,487 | 11 | 2,377 | 7,369 | 16 | 2,282 | 2,969 | 72 | 8,887 | 22,167 |
| | 20 年 | 6 | 546 | 2,395 | 39 | 3,834 | 9,795 | 11 | 2,447 | 7,508 | 17 | 1,854 | 2,902 | 73 | 8,681 | 22,599 |
| | 21/20比 | | 97.4 | 97.8 | | 96.4 | 96.9 | | 97.1 | 98.1 | | 123.1 | 102.3 | | 102.4 | 98.1 |
| | 19 年 | 6 | 569 | 2,558 | 39 | 3,797 | 9,818 | 11 | 2,523 | 7,800 | 17 | 1,903 | 3,060 | 73 | 8,792 | 23,236 |
| 木 曾 路 | 21 年 | 4 | 337 | 2,373 | 14 | 1,405 | 4,839 | 2 | 65 | 409 | 6 | 1,228 | 3,419 | 26 | 3,034 | 11,040 |
| | 20 年 | 4 | 337 | 2,369 | 14 | 1,473 | 5,250 | 2 | 71 | 457 | 6 | 1,285 | 3,648 | 26 | 3,165 | 11,723 |
| | 21/20比 | | 100.0 | 100.2 | | 95.4 | 92.2 | | 91.5 | 89.6 | | 95.5 | 93.7 | | 95.9 | 94.2 |
| | 19 年 | 4 | 342 | 2,410 | 14 | 1,487 | 5,470 | 2 | 72 | 441 | 6 | 1,253 | 3,519 | 26 | 3,154 | 11,840 |
| 日本アルプス | 21 年 | 5 | 2,585 | 15,460 | 25 | 6,878 | 29,498 | 13 | 3,601 | 20,298 | 17 | 4,345 | 11,276 | 60 | 17,409 | 76,532 |
| | 20 年 | 5 | 2,733 | 16,315 | 23 | 6,922 | 31,263 | 13 | 3,490 | 19,776 | 17 | 4,114 | 10,895 | 58 | 17,259 | 78,249 |
| | 21/20比 | | 94.6 | 94.8 | | 99.4 | 94.4 | | 103.2 | 102.6 | | 105.6 | 103.5 | | 100.9 | 97.8 |
| | 19 年 | 5 | 2,708 | 16,283 | 24 | 7,048 | 31,552 | 12 | 3,433 | 19,897 | 17 | 4,138 | 10,829 | 58 | 17,327 | 78,561 |
| 北 信 濃 | 21 年 | 2 | 14 | 62 | 26 | 8,890 | 45,217 | 14 | 4,256 | 23,105 | 23 | 15,434 | 55,756 | 65 | 28,594 | 124,140 |
| | 20 年 | 2 | 12 | 32 | 26 | 9,085 | 46,383 | 14 | 4,408 | 24,087 | 23 | 9,943 | 34,151 | 65 | 23,448 | 104,653 |
| | 21/20比 | | 121.6 | 191.9 | | 97.9 | 97.5 | | 96.5 | 95.9 | | 155.2 | 163.3 | | 121.9 | 118.6 |
| | 19 年 | 2 | 12 | 24 | 26 | 8,786 | 44,228 | 14 | 4,622 | 25,467 | 23 | 11,580 | 36,972 | 65 | 25,000 | 106,691 |
| 合 計 | 21 年 | 24 | 4,066 | 22,118 | 133 | 42,338 | 158,032 | 52 | 16,430 | 73,310 | 81 | 28,908 | 81,422 | 290 | 91,741 | 334,882 |
| | 20 年 | 24 | 4,256 | 23,136 | 133 | 43,309 | 164,086 | 52 | 16,799 | 75,120 | 82 | 22,389 | 59,370 | 291 | 86,753 | 321,712 |
| | 21/20比 | | 95.5 | 95.6 | | 97.8 | 96.3 | | 97.8 | 97.6 | | 129.1 | 137.1 | | 105.8 | 104.1 |
| | 19 年 | 24 | 4,305 | 23,410 | 136 | 44,388 | 165,574 | 50 | 17,770 | 79,342 | 81 | 24,271 | 62,732 | 291 | 90,734 | 331,058 |

5 地方事務所別、季節別(四半期別)、県内・県外別、日帰り・宿泊別利用者数及び観光消費額

(単位:千人、百万円、%)

| 区 分 | 1～3月(第1四半期) | | | 4～6月(第2四半期) | | | 7～9月(第3四半期) | | | 10～12月(第4四半期) | | | 計 | | 日帰り客 | | 延宿泊客 | | 合 計 | | |
|-----|-------------|-------|--------|-------------|-------|--------|-------------|--------|--------|---------------|-------|--------|--------|--------|--------|--------|---------|--------|---------|--------|---------|
| | 県内 | 県外 | 計 | 県内 | 県外 | 計 | 県内 | 県外 | 計 | 県内 | 県外 | 計 | 県内 | 県外 | 観光客数 | 消費額 | 観光客数 | 消費額 | 観光客数 | 消費額 | |
| 佐久 | 21年 | 634 | 1,438 | 2,071 | 978 | 1,831 | 2,809 | 1,529 | 5,510 | 7,039 | 568 | 1,627 | 2,195 | 3,709 | 10,405 | 8,544 | 25,350 | 5,570 | 22,640 | 14,114 | 47,990 |
| | 20年 | 672 | 1,500 | 2,172 | 965 | 1,787 | 2,752 | 1,455 | 5,504 | 6,959 | 602 | 1,681 | 2,283 | 3,695 | 10,472 | 8,472 | 25,276 | 5,694 | 23,458 | 14,166 | 48,734 |
| | 対前年比 | 94.2 | 95.9 | 95.4 | 101.4 | 102.5 | 102.1 | 105.1 | 100.1 | 101.1 | 94.3 | 96.8 | 96.1 | 100.4 | 99.4 | 100.9 | 100.3 | 97.8 | 96.5 | 99.6 | 98.5 |
| 上小 | 21年 | 587 | 741 | 1,328 | 809 | 766 | 1,575 | 939 | 1,507 | 2,446 | 427 | 598 | 1,024 | 2,762 | 3,611 | 4,518 | 5,177 | 1,855 | 11,022 | 6,373 | 16,199 |
| | 20年 | 551 | 712 | 1,264 | 720 | 671 | 1,391 | 796 | 1,404 | 2,201 | 414 | 591 | 1,005 | 2,481 | 3,379 | 3,987 | 4,934 | 1,873 | 11,104 | 5,860 | 16,038 |
| | 対前年比 | 106.5 | 104.0 | 105.1 | 112.4 | 114.1 | 113.2 | 118.0 | 107.3 | 111.1 | 103.7 | 101.1 | 101.9 | 111.3 | 106.9 | 113.3 | 104.9 | 99.0 | 99.3 | 108.7 | 101.0 |
| 諏訪 | 21年 | 571 | 1,293 | 1,864 | 698 | 2,054 | 2,752 | 1,584 | 5,074 | 6,659 | 515 | 1,542 | 2,056 | 3,367 | 9,963 | 10,482 | 21,421 | 2,849 | 15,394 | 13,330 | 36,815 |
| | 20年 | 638 | 1,441 | 2,079 | 697 | 2,095 | 2,792 | 1,521 | 5,542 | 7,063 | 525 | 1,715 | 2,240 | 3,381 | 10,792 | 11,049 | 22,754 | 3,124 | 16,961 | 14,173 | 39,715 |
| | 対前年比 | 89.5 | 89.7 | 89.7 | 100.1 | 98.1 | 98.6 | 104.1 | 91.6 | 94.3 | 98.7 | 89.9 | 91.8 | 99.6 | 92.3 | 94.9 | 94.1 | 91.2 | 90.8 | 94.1 | 92.7 |
| 上伊那 | 21年 | 483 | 301 | 784 | 628 | 553 | 1,181 | 720 | 758 | 1,478 | 519 | 348 | 866 | 2,349 | 1,960 | 3,553 | 6,640 | 756 | 4,088 | 4,309 | 10,728 |
| | 20年 | 516 | 316 | 832 | 655 | 576 | 1,231 | 720 | 758 | 1,479 | 523 | 349 | 872 | 2,414 | 2,000 | 3,606 | 6,766 | 808 | 4,328 | 4,413 | 11,094 |
| | 対前年比 | 93.7 | 95.2 | 94.3 | 95.9 | 96.1 | 96.0 | 99.9 | 99.9 | 99.9 | 99.2 | 99.7 | 99.4 | 97.3 | 98.0 | 98.5 | 98.1 | 93.6 | 94.5 | 97.6 | 96.7 |
| 下伊那 | 21年 | 225 | 641 | 866 | 398 | 971 | 1,369 | 339 | 910 | 1,249 | 296 | 798 | 1,094 | 1,258 | 3,320 | 3,773 | 6,489 | 805 | 4,950 | 4,578 | 11,439 |
| | 20年 | 243 | 673 | 916 | 317 | 700 | 1,017 | 322 | 885 | 1,207 | 306 | 822 | 1,128 | 1,189 | 3,079 | 3,431 | 6,389 | 837 | 5,115 | 4,268 | 11,504 |
| | 対前年比 | 92.7 | 95.3 | 94.6 | 125.6 | 138.7 | 134.6 | 105.2 | 102.9 | 103.5 | 96.5 | 97.2 | 97.0 | 105.9 | 107.8 | 110.0 | 101.6 | 96.3 | 96.8 | 107.3 | 99.4 |
| 木曾 | 21年 | 80 | 483 | 562 | 79 | 489 | 568 | 169 | 1,064 | 1,232 | 78 | 593 | 671 | 406 | 2,628 | 2,450 | 7,623 | 584 | 3,417 | 3,034 | 11,040 |
| | 20年 | 70 | 508 | 578 | 86 | 500 | 586 | 189 | 1,115 | 1,304 | 90 | 607 | 696 | 434 | 2,731 | 2,536 | 8,041 | 629 | 3,682 | 3,165 | 11,723 |
| | 対前年比 | 113.5 | 95.0 | 97.2 | 92.3 | 97.7 | 96.9 | 89.5 | 95.4 | 94.5 | 86.9 | 97.8 | 96.4 | 93.4 | 96.2 | 96.6 | 94.8 | 92.8 | 92.8 | 95.9 | 94.2 |
| 松本 | 21年 | 554 | 739 | 1,292 | 830 | 1,726 | 2,556 | 1,165 | 2,702 | 3,867 | 746 | 1,540 | 2,286 | 3,294 | 6,707 | 7,405 | 23,832 | 2,595 | 19,188 | 10,001 | 43,020 |
| | 20年 | 558 | 736 | 1,295 | 849 | 1,730 | 2,579 | 1,081 | 2,663 | 3,744 | 788 | 1,602 | 2,390 | 3,275 | 6,732 | 7,354 | 24,006 | 2,653 | 19,529 | 10,007 | 43,535 |
| | 対前年比 | 99.2 | 100.3 | 99.8 | 97.8 | 99.8 | 99.1 | 107.8 | 101.5 | 103.3 | 94.7 | 96.1 | 95.6 | 100.6 | 99.6 | 100.7 | 99.3 | 97.8 | 98.3 | 99.9 | 98.8 |
| 北安曇 | 21年 | 1,020 | 1,234 | 2,254 | 565 | 733 | 1,298 | 938 | 1,701 | 2,639 | 505 | 712 | 1,217 | 3,028 | 4,380 | 4,150 | 13,930 | 3,258 | 19,581 | 7,408 | 33,512 |
| | 20年 | 1,079 | 1,309 | 2,388 | 533 | 693 | 1,226 | 795 | 1,522 | 2,317 | 537 | 784 | 1,321 | 2,943 | 4,308 | 3,741 | 13,628 | 3,511 | 21,087 | 7,252 | 34,715 |
| | 対前年比 | 94.5 | 94.3 | 94.4 | 106.1 | 105.7 | 105.9 | 118.1 | 111.7 | 113.9 | 94.0 | 90.8 | 92.1 | 102.9 | 101.7 | 110.9 | 102.2 | 92.8 | 92.9 | 102.2 | 96.5 |
| 長野 | 21年 | 1,686 | 1,483 | 3,168 | 4,286 | 5,573 | 9,859 | 2,434 | 2,024 | 4,458 | 1,720 | 1,441 | 3,161 | 10,126 | 10,521 | 15,970 | 50,059 | 4,676 | 33,061 | 20,646 | 83,120 |
| | 20年 | 1,767 | 1,509 | 3,275 | 2,063 | 2,211 | 4,273 | 2,367 | 1,948 | 4,315 | 1,862 | 1,585 | 3,448 | 8,058 | 7,253 | 11,571 | 35,656 | 3,740 | 26,477 | 15,311 | 62,134 |
| | 対前年比 | 95.4 | 98.3 | 96.7 | 207.8 | 252.1 | 230.7 | 102.8 | 103.9 | 103.3 | 92.4 | 90.9 | 91.7 | 125.7 | 145.1 | 138.0 | 140.4 | 125.1 | 124.9 | 134.8 | 133.8 |
| 北信 | 21年 | 593 | 2,718 | 3,311 | 485 | 660 | 1,145 | 577 | 1,603 | 2,179 | 432 | 881 | 1,313 | 2,087 | 5,861 | 2,420 | 6,367 | 5,529 | 34,653 | 7,948 | 41,019 |
| | 20年 | 606 | 2,878 | 3,484 | 473 | 656 | 1,129 | 553 | 1,590 | 2,143 | 426 | 956 | 1,381 | 2,057 | 6,080 | 2,430 | 6,577 | 5,707 | 35,942 | 8,137 | 42,519 |
| | 対前年比 | 97.8 | 94.4 | 95.0 | 102.7 | 100.6 | 101.5 | 104.4 | 100.8 | 101.7 | 101.6 | 92.1 | 95.0 | 101.5 | 96.4 | 99.6 | 96.8 | 96.9 | 96.4 | 97.7 | 96.5 |
| 計 | 21年 | 6,432 | 11,069 | 17,501 | 9,757 | 15,355 | 25,112 | 10,394 | 22,852 | 33,246 | 5,804 | 10,078 | 15,883 | 32,387 | 59,354 | 63,264 | 166,887 | 28,477 | 167,995 | 91,741 | 334,882 |
| | 20年 | 6,700 | 11,582 | 18,282 | 7,357 | 11,620 | 18,976 | 9,799 | 22,932 | 32,731 | 6,072 | 10,692 | 16,764 | 29,927 | 56,826 | 58,177 | 154,028 | 28,575 | 167,685 | 86,753 | 321,712 |
| | 対前年比 | 96.0 | 95.6 | 95.7 | 132.6 | 132.1 | 132.3 | 106.1 | 99.7 | 101.6 | 95.6 | 94.3 | 94.7 | 108.2 | 104.4 | 108.7 | 108.3 | 99.7 | 100.2 | 105.8 | 104.1 |

6 地方事務所別、月別延利用者数

(単位:千人、%)

| 地方事務所別 | 区分 | 1月 | 2月 | 3月 | 4月 | 5月 | 6月 | 7月 | 8月 | 9月 | 10月 | 11月 | 12月 | 計 |
|--------|--------|-------|-------|-------|-------|--------|-------|-------|--------|-------|-------|-------|-------|--------|
| 佐久 | 21年 | 769 | 703 | 599 | 619 | 1,215 | 975 | 1,803 | 3,492 | 1,744 | 973 | 738 | 484 | 14,114 |
| | 21年構成比 | 5.4 | 5.0 | 4.2 | 4.4 | 8.6 | 6.9 | 12.8 | 24.7 | 12.4 | 6.9 | 5.2 | 3.4 | 100.0 |
| | 20年 | 789 | 734 | 650 | 633 | 1,175 | 944 | 1,803 | 3,584 | 1,572 | 1,015 | 769 | 499 | 14,166 |
| | 対前年比 | 97.5 | 95.9 | 92.2 | 97.8 | 103.4 | 103.2 | 100.0 | 97.4 | 110.9 | 95.9 | 95.9 | 97.0 | 99.6 |
| 上小 | 21年 | 518 | 419 | 391 | 602 | 529 | 444 | 720 | 1,015 | 711 | 407 | 364 | 254 | 6,373 |
| | 21年構成比 | 8.1 | 6.6 | 6.1 | 9.4 | 8.3 | 7.0 | 11.3 | 15.9 | 11.2 | 6.4 | 5.7 | 4.0 | 100.0 |
| | 20年 | 506 | 388 | 369 | 509 | 490 | 392 | 704 | 994 | 503 | 388 | 368 | 250 | 5,860 |
| | 対前年比 | 102.3 | 107.9 | 105.8 | 118.2 | 108.1 | 113.3 | 102.4 | 102.1 | 141.3 | 104.9 | 98.9 | 101.5 | 108.7 |
| 諏訪 | 21年 | 983 | 468 | 414 | 518 | 1,161 | 1,072 | 2,276 | 2,917 | 1,466 | 1,063 | 555 | 438 | 13,330 |
| | 21年構成比 | 7.4 | 3.5 | 3.1 | 3.9 | 8.7 | 8.0 | 17.1 | 21.9 | 11.0 | 8.0 | 4.2 | 3.3 | 100.0 |
| | 20年 | 1,075 | 532 | 472 | 585 | 1,163 | 1,044 | 2,402 | 3,218 | 1,442 | 1,140 | 613 | 487 | 14,173 |
| | 対前年比 | 91.4 | 87.8 | 87.8 | 88.7 | 99.8 | 102.7 | 94.7 | 90.6 | 101.7 | 93.2 | 90.6 | 90.0 | 94.1 |
| 上伊那 | 21年 | 350 | 210 | 224 | 547 | 355 | 280 | 404 | 683 | 391 | 414 | 274 | 178 | 4,309 |
| | 21年構成比 | 8.1 | 4.9 | 5.2 | 12.7 | 8.2 | 6.5 | 9.4 | 15.8 | 9.1 | 9.6 | 6.4 | 4.1 | 100.0 |
| | 20年 | 363 | 227 | 241 | 606 | 347 | 279 | 437 | 693 | 348 | 432 | 264 | 176 | 4,413 |
| | 対前年比 | 96.4 | 92.3 | 92.9 | 90.2 | 102.5 | 100.3 | 92.5 | 98.5 | 112.1 | 95.9 | 103.8 | 101.2 | 97.6 |
| 下伊那 | 21年 | 316 | 284 | 266 | 488 | 617 | 264 | 323 | 547 | 380 | 438 | 451 | 205 | 4,578 |
| | 21年構成比 | 6.9 | 6.2 | 5.8 | 10.7 | 13.5 | 5.8 | 7.1 | 11.9 | 8.3 | 9.6 | 9.9 | 4.5 | 100.0 |
| | 20年 | 337 | 282 | 296 | 331 | 418 | 268 | 331 | 567 | 310 | 441 | 475 | 212 | 4,268 |
| | 対前年比 | 93.7 | 100.7 | 89.8 | 147.4 | 147.6 | 98.5 | 97.7 | 96.5 | 122.6 | 99.3 | 95.0 | 96.6 | 107.3 |
| 木曾 | 21年 | 203 | 186 | 173 | 155 | 246 | 167 | 311 | 569 | 352 | 341 | 204 | 126 | 3,034 |
| | 21年構成比 | 6.7 | 6.1 | 5.7 | 5.1 | 8.1 | 5.5 | 10.2 | 18.8 | 11.6 | 11.2 | 6.7 | 4.2 | 100.0 |
| | 20年 | 219 | 188 | 171 | 165 | 247 | 174 | 345 | 637 | 323 | 335 | 220 | 141 | 3,165 |
| | 対前年比 | 92.8 | 98.6 | 101.3 | 94.0 | 99.6 | 95.8 | 90.2 | 89.4 | 109.1 | 101.5 | 92.7 | 89.8 | 95.9 |
| 松本 | 21年 | 425 | 391 | 476 | 586 | 1,070 | 901 | 1,092 | 1,648 | 1,127 | 1,182 | 668 | 436 | 10,001 |
| | 21年構成比 | 4.3 | 3.9 | 4.8 | 5.9 | 10.7 | 9.0 | 10.9 | 16.5 | 11.3 | 11.8 | 6.7 | 4.4 | 100.0 |
| | 20年 | 438 | 389 | 468 | 609 | 1,076 | 895 | 1,113 | 1,689 | 941 | 1,214 | 729 | 447 | 10,007 |
| | 対前年比 | 97.1 | 100.7 | 101.7 | 96.2 | 99.5 | 100.7 | 98.1 | 97.5 | 119.7 | 97.4 | 91.6 | 97.6 | 99.9 |
| 北安曇 | 21年 | 868 | 805 | 580 | 322 | 604 | 373 | 595 | 1,344 | 701 | 573 | 245 | 398 | 7,408 |
| | 21年構成比 | 11.7 | 10.9 | 7.8 | 4.3 | 8.2 | 5.0 | 8.0 | 18.1 | 9.5 | 7.7 | 3.3 | 5.4 | 100.0 |
| | 20年 | 869 | 896 | 623 | 289 | 602 | 335 | 555 | 1,278 | 484 | 562 | 265 | 494 | 7,252 |
| | 対前年比 | 100.0 | 89.9 | 93.1 | 111.3 | 100.3 | 111.2 | 107.2 | 105.2 | 144.7 | 101.9 | 92.7 | 80.6 | 102.2 |
| 長野 | 21年 | 1,088 | 1,235 | 845 | 3,624 | 5,166 | 1,069 | 1,073 | 2,079 | 1,306 | 1,348 | 1,116 | 697 | 20,646 |
| | 21年構成比 | 5.3 | 6.0 | 4.1 | 17.6 | 25.0 | 5.2 | 5.2 | 10.1 | 6.3 | 6.5 | 5.4 | 3.4 | 100.0 |
| | 20年 | 1,214 | 1,211 | 851 | 1,557 | 1,645 | 1,072 | 1,054 | 2,104 | 1,157 | 1,417 | 1,310 | 721 | 15,311 |
| | 対前年比 | 89.6 | 102.0 | 99.3 | 232.8 | 314.0 | 99.7 | 101.8 | 98.8 | 112.9 | 95.1 | 85.2 | 96.6 | 134.8 |
| 北信 | 21年 | 1,033 | 1,256 | 1,022 | 293 | 459 | 393 | 427 | 1,245 | 508 | 485 | 299 | 530 | 7,948 |
| | 21年構成比 | 13.0 | 15.8 | 12.9 | 3.7 | 5.8 | 4.9 | 5.4 | 15.7 | 6.4 | 6.1 | 3.8 | 6.7 | 100.0 |
| | 20年 | 1,104 | 1,302 | 1,079 | 282 | 456 | 391 | 420 | 1,262 | 462 | 492 | 309 | 580 | 8,137 |
| | 対前年比 | 93.6 | 96.5 | 94.8 | 104.0 | 100.8 | 100.5 | 101.8 | 98.7 | 109.9 | 98.5 | 96.6 | 91.3 | 97.7 |
| 長野県計 | 21年 | 6,554 | 5,957 | 4,990 | 7,754 | 11,422 | 5,936 | 9,023 | 15,538 | 8,685 | 7,223 | 4,914 | 3,745 | 91,741 |
| | 21年構成比 | 7.1 | 6.5 | 5.4 | 8.5 | 12.5 | 6.5 | 9.8 | 16.9 | 9.5 | 7.9 | 5.4 | 4.1 | 100.0 |
| | 20年 | 6,914 | 6,149 | 5,219 | 5,566 | 7,617 | 5,794 | 9,163 | 16,026 | 7,542 | 7,436 | 5,322 | 4,006 | 86,753 |
| | 対前年比 | 94.8 | 96.9 | 95.6 | 139.3 | 150.0 | 102.5 | 102.5 | 98.5 | 115.2 | 97.1 | 92.3 | 93.5 | 105.8 |

7 地方事務所別、観光地類型別利用者数及び観光消費額

(単位:か所、千人、百万円、%)

| 地方事務所別 | 区分 | 山 岳 | | | 高原・湖沼 | | | 温 泉 | | | 名所・旧跡 | | | 合 計 | | |
|--------|------|------|-------|--------|-------|--------|---------|------|--------|--------|-------|--------|--------|------|--------|---------|
| | | 観光地数 | 延利用者数 | 観光消費額 | 観光地数 | 延利用者数 | 観光消費額 | 観光地数 | 延利用者数 | 観光消費額 | 観光地数 | 延利用者数 | 観光消費額 | 観光地数 | 延利用者数 | 観光消費額 |
| 佐 久 | 21 年 | 5 | 138 | 417 | 14 | 11,674 | 40,946 | 4 | 285 | 1,109 | 9 | 2,017 | 5,518 | 32 | 14,114 | 47,990 |
| | 20 年 | 5 | 149 | 451 | 16 | 11,739 | 41,686 | 4 | 286 | 1,138 | 9 | 1,992 | 5,459 | 34 | 14,166 | 48,734 |
| | 対前年比 | | 92.9 | 92.4 | | 99.4 | 98.2 | | 99.8 | 97.5 | | 101.2 | 101.1 | | 99.6 | 98.5 |
| 上 小 | 21 年 | 0 | 0 | 0 | 6 | 2,582 | 9,230 | 5 | 1,339 | 5,630 | 7 | 2,451 | 1,339 | 18 | 6,373 | 16,199 |
| | 20 年 | 0 | 0 | 0 | 6 | 2,609 | 9,458 | 5 | 1,300 | 5,494 | 7 | 1,951 | 1,087 | 18 | 5,860 | 16,038 |
| | 対前年比 | | - | - | | 99.0 | 97.6 | | 103.0 | 102.5 | | 125.6 | 123.2 | | 108.7 | 101.0 |
| 諏 訪 | 21 年 | 2 | 461 | 1,465 | 9 | 7,212 | 18,815 | 3 | 4,507 | 15,390 | 3 | 1,151 | 1,145 | 17 | 13,330 | 36,815 |
| | 20 年 | 2 | 480 | 1,575 | 9 | 7,646 | 20,251 | 3 | 4,797 | 16,661 | 3 | 1,250 | 1,229 | 17 | 14,173 | 39,715 |
| | 対前年比 | | 95.9 | 93.0 | | 94.3 | 92.9 | | 93.9 | 92.4 | | 92.1 | 93.2 | | 94.1 | 92.7 |
| 上 伊 那 | 21 年 | 4 | 505 | 2,204 | 16 | 2,335 | 6,537 | 4 | 518 | 729 | 6 | 950 | 1,257 | 30 | 4,309 | 10,728 |
| | 20 年 | 4 | 520 | 2,316 | 16 | 2,410 | 6,738 | 4 | 553 | 787 | 6 | 930 | 1,254 | 30 | 4,413 | 11,094 |
| | 対前年比 | | 97.2 | 95.2 | | 96.9 | 97.0 | | 93.8 | 92.6 | | 102.2 | 100.3 | | 97.6 | 96.7 |
| 下 伊 那 | 21 年 | 2 | 26 | 138 | 23 | 1,362 | 2,950 | 7 | 1,859 | 6,640 | 10 | 1,332 | 1,712 | 42 | 4,578 | 11,439 |
| | 20 年 | 2 | 25 | 79 | 23 | 1,424 | 3,057 | 7 | 1,895 | 6,721 | 11 | 924 | 1,648 | 43 | 4,268 | 11,504 |
| | 対前年比 | | 102.8 | 174.5 | | 95.6 | 96.5 | | 98.1 | 98.8 | | 144.1 | 103.8 | | 107.3 | 99.4 |
| 木 曾 | 21 年 | 4 | 337 | 2,373 | 14 | 1,405 | 4,839 | 2 | 65 | 409 | 6 | 1,228 | 3,419 | 26 | 3,034 | 11,040 |
| | 20 年 | 4 | 337 | 2,369 | 14 | 1,473 | 5,250 | 2 | 71 | 457 | 6 | 1,285 | 3,648 | 26 | 3,165 | 11,723 |
| | 対前年比 | | 100.0 | 100.2 | | 95.4 | 92.2 | | 91.5 | 89.6 | | 95.5 | 93.7 | | 95.9 | 94.2 |
| 松 本 | 21 年 | 2 | 1,374 | 8,593 | 15 | 2,428 | 7,805 | 9 | 2,812 | 16,475 | 13 | 3,388 | 10,148 | 39 | 10,001 | 43,020 |
| | 20 年 | 2 | 1,607 | 9,868 | 15 | 2,413 | 7,625 | 9 | 2,778 | 16,268 | 13 | 3,209 | 9,774 | 39 | 10,007 | 43,535 |
| | 対前年比 | | 85.5 | 87.1 | | 100.6 | 102.4 | | 101.2 | 101.3 | | 105.6 | 103.8 | | 99.9 | 98.8 |
| 北 安 曇 | 21 年 | 3 | 1,212 | 6,867 | 10 | 4,450 | 21,694 | 4 | 789 | 3,823 | 4 | 958 | 1,128 | 21 | 7,408 | 33,512 |
| | 20 年 | 3 | 1,126 | 6,447 | 8 | 4,510 | 23,638 | 4 | 711 | 3,508 | 4 | 905 | 1,121 | 19 | 7,252 | 34,715 |
| | 対前年比 | | 107.6 | 106.5 | | 98.7 | 91.8 | | 110.9 | 109.0 | | 105.9 | 100.6 | | 102.2 | 96.5 |
| 長 野 | 21 年 | 0 | 0 | 0 | 12 | 3,605 | 16,692 | 8 | 2,037 | 11,461 | 18 | 15,004 | 54,967 | 38 | 20,646 | 83,120 |
| | 20 年 | 0 | 0 | 0 | 12 | 3,669 | 16,902 | 8 | 2,109 | 11,856 | 18 | 9,534 | 33,376 | 38 | 15,311 | 62,134 |
| | 対前年比 | | - | - | | 98.3 | 98.8 | | 96.6 | 96.7 | | 157.4 | 164.7 | | 134.8 | 133.8 |
| 北 信 | 21 年 | 2 | 14 | 62 | 14 | 5,285 | 28,525 | 6 | 2,219 | 11,644 | 5 | 430 | 789 | 27 | 7,948 | 41,019 |
| | 20 年 | 2 | 12 | 32 | 14 | 5,417 | 29,481 | 6 | 2,299 | 12,232 | 5 | 410 | 775 | 27 | 8,137 | 42,519 |
| | 対前年比 | | 121.6 | 191.9 | | 97.6 | 96.8 | | 96.5 | 95.2 | | 105.0 | 101.9 | | 97.7 | 96.5 |
| 合 計 | 21 年 | 24 | 4,066 | 22,118 | 133 | 42,338 | 158,032 | 52 | 16,430 | 73,310 | 81 | 28,908 | 81,422 | 290 | 91,741 | 334,882 |
| | 20 年 | 24 | 4,256 | 23,136 | 133 | 43,309 | 164,086 | 52 | 16,799 | 75,120 | 82 | 22,389 | 59,370 | 291 | 86,753 | 321,712 |
| | 対前年比 | | 95.5 | 95.6 | | 97.8 | 96.3 | | 97.8 | 97.6 | | 129.1 | 137.1 | | 105.8 | 104.1 |

6広域別（地方事務所別）統計資料(概要編)

| 市町村名 | 観 光 地 名 | 年 | 観 光 地 利 用 者 延 数 （ 百 人 ） | | | | | | | | | | | | | | | | | 観光消費額 (千円) | 観光地 類型 | | |
|------|-----------------------------|----|-------------------------|----------------------|--------|-------|---------|-------|-----|-----|-----|-------|-------|-----|-----|-------|-------|-----|-----|---------------|-----------|-------|-------|
| | | | 合 計 | 増減・ 21/20比 (%) | 県内・県外別 | | 日帰り・宿泊別 | | 月 別 | | | | | | | | | | | | | | |
| | | | | | 県 内 | 県 外 | 日帰り | 宿泊 | 1月 | 2月 | 3月 | 4月 | 5月 | 6月 | 7月 | 8月 | 9月 | 10月 | 11月 | | | 12月 | |
| 小諸市 | 浅間山 | 21 | 201 | △ 91 | 67 | 134 | 139 | 62 | 3 | 0 | 2 | 3 | 13 | 16 | 41 | 38 | 49 | 27 | 6 | 3 | 68,850 | 山岳 | |
| | | 20 | 292 | 68.8 | 97 | 195 | 202 | 90 | 6 | 3 | 4 | 7 | 29 | 30 | 42 | 62 | 39 | 52 | 14 | 4 | 100,000 | | |
| 〃 | 高峰高原 | 21 | 5,507 | 1,018 | 1,834 | 3,673 | 4,911 | 596 | 217 | 159 | 175 | 245 | 330 | 826 | 687 | 954 | 435 | 214 | 682 | 583 | 2,195,650 | 高原・湖沼 | |
| | | 20 | 4,489 | 122.7 | 1,496 | 2,993 | 3,855 | 634 | 209 | 154 | 177 | 204 | 252 | 606 | 520 | 695 | 386 | 255 | 487 | 544 | 1,856,450 | | |
| 〃 | 懐古園 | 21 | 6,476 | △ 174 | 2,159 | 4,317 | 4,746 | 1,730 | 36 | 57 | 116 | 1,231 | 1,310 | 457 | 450 | 1,235 | 581 | 491 | 454 | 58 | 2,358,460 | 名所・旧跡 | |
| | | 20 | 6,650 | 97.4 | 2,216 | 4,434 | 4,878 | 1,772 | 41 | 39 | 118 | 1,344 | 1,303 | 436 | 443 | 1,273 | 539 | 491 | 553 | 70 | 2,420,080 | | |
| 〃 | 布引観音 | 21 | 3,697 | 338 | 1,231 | 2,466 | 3,515 | 182 | 332 | 307 | 334 | 319 | 394 | 279 | 247 | 358 | 293 | 305 | 283 | 246 | 784,900 | 名所・旧跡 | |
| | | 20 | 3,359 | 110.1 | 1,120 | 2,239 | 3,155 | 204 | 321 | 288 | 355 | 306 | 324 | 271 | 164 | 346 | 239 | 258 | 275 | 212 | 722,800 | | |
| 〃 | 菱野薬師温泉 | 21 | 510 | △ 29 | 172 | 338 | 108 | 402 | 41 | 35 | 54 | 41 | 33 | 26 | 35 | 56 | 46 | 50 | 46 | 47 | 350,100 | 温泉 | |
| | | 20 | 539 | 94.6 | 178 | 361 | 91 | 448 | 34 | 31 | 43 | 42 | 42 | 40 | 40 | 75 | 42 | 48 | 54 | 48 | 376,950 | | |
| 〃 | 飯綱山公園 | 21 | 1,770 | 123 | 590 | 1,180 | 1,770 | 0 | 62 | 62 | 96 | 178 | 157 | 139 | 161 | 157 | 283 | 227 | 180 | 68 | 354,000 | 名所・旧跡 | |
| | | 20 | 1,647 | 107.5 | 550 | 1,097 | 1,647 | 0 | 68 | 64 | 116 | 126 | 161 | 151 | 143 | 164 | 177 | 219 | 186 | 72 | 329,400 | | |
| 佐久市 | 美笹高原 | 21 | 842 | 29 | 515 | 327 | 566 | 276 | 61 | 48 | 57 | 52 | 108 | 70 | 95 | 146 | 95 | 49 | 31 | 30 | 240,680 | 高原・湖沼 | |
| | | 20 | 813 | 103.6 | 493 | 320 | 557 | 256 | 61 | 52 | 61 | 56 | 104 | 72 | 81 | 151 | 73 | 42 | 31 | 29 | 228,490 | | |
| 〃 | 佐久平原 | 21 | 4,297 | △ 76 | 2,065 | 2,232 | 3,277 | 1,020 | 80 | 534 | 220 | 121 | 408 | 213 | 611 | 1,373 | 466 | 101 | 92 | 78 | 1,157,200 | 名所・旧跡 | |
| | | 20 | 4,373 | 98.3 | 2,121 | 2,252 | 3,347 | 1,026 | 87 | 555 | 270 | 120 | 406 | 215 | 622 | 1,336 | 484 | 98 | 99 | 81 | 1,173,600 | | |
| 〃 | 佐久高原内山峡 | 21 | 2,120 | 259 | 926 | 1,194 | 1,550 | 570 | 23 | 17 | 26 | 14 | 27 | 27 | 98 | 153 | 1,455 | 236 | 24 | 20 | 588,300 | 名所・旧跡 | |
| | | 20 | 1,861 | 113.9 | 809 | 1,052 | 1,365 | 496 | 24 | 17 | 32 | 14 | 21 | 18 | 94 | 146 | 1,202 | 236 | 36 | 21 | 513,890 | | |
| 〃 | 平尾山公園 | 21 | 5,641 | 663 | 2,021 | 3,620 | 4,839 | 802 | 763 | 644 | 287 | 160 | 426 | 204 | 597 | 1,330 | 409 | 438 | 163 | 220 | 1,750,300 | 高原・湖沼 | |
| | | 20 | 4,978 | 113.3 | 1,749 | 3,229 | 4,166 | 812 | 780 | 706 | 416 | 116 | 353 | 123 | 412 | 1,219 | 195 | 357 | 153 | 148 | 1,630,900 | | |
| 〃 | 田口峠峡岩 <small>※1</small> 峡 | 21 | 0 | △ 168 | 0 | 0 | 0 | 0 | 0 | 0 | 0 | 0 | 0 | 0 | 0 | 0 | 0 | 0 | 0 | 0 | 0 | 0 | 高原・湖沼 |
| | | 20 | 168 | 0.0 | 91 | 77 | 120 | 48 | 4 | 5 | 7 | 21 | 28 | 13 | 16 | 23 | 12 | 23 | 9 | 7 | 32,400 | | |
| 〃 | 龍岡城跡五稜園 | 21 | 957 | △ 211 | 805 | 152 | 889 | 68 | 6 | 4 | 8 | 17 | 472 | 16 | 44 | 314 | 31 | 32 | 9 | 4 | 117,810 | 名所・旧跡 | |
| | | 20 | 1,168 | 81.9 | 992 | 176 | 1,090 | 78 | 6 | 4 | 9 | 22 | 650 | 21 | 46 | 326 | 32 | 35 | 12 | 5 | 142,150 | | |
| 〃 | 大河原峠春日溪 <small>※2</small> 谷 | 21 | 0 | △ 530 | 0 | 0 | 0 | 0 | 0 | 0 | 0 | 0 | 0 | 0 | 0 | 0 | 0 | 0 | 0 | 0 | 0 | 0 | 高原・湖沼 |
| | | 20 | 530 | 0.0 | 90 | 440 | 204 | 326 | 2 | 0 | 2 | 2 | 8 | 24 | 77 | 306 | 57 | 34 | 4 | 14 | 136,671 | | |
| 〃 | 春日温泉 | 21 | 1,180 | △ 2 | 759 | 421 | 226 | 954 | 90 | 90 | 110 | 76 | 92 | 118 | 94 | 148 | 119 | 81 | 86 | 76 | 455,399 | 温泉 | |
| | | 20 | 1,182 | 99.8 | 758 | 424 | 222 | 960 | 88 | 86 | 100 | 77 | 85 | 127 | 85 | 148 | 123 | 84 | 90 | 89 | 456,756 | | |
| 〃 | 望月高原 | 21 | 1,141 | △ 23 | 807 | 334 | 1,037 | 104 | 0 | 0 | 14 | 102 | 150 | 130 | 138 | 171 | 127 | 141 | 113 | 55 | 1,212,361 | 高原・湖沼 | |
| | | 20 | 1,164 | 98.0 | 822 | 342 | 1,052 | 112 | 0 | 0 | 14 | 107 | 147 | 126 | 153 | 186 | 127 | 141 | 116 | 47 | 1,232,236 | | |
| 〃 | 中山道望月宿 | 21 | 674 | △ 4 | 281 | 393 | 502 | 172 | 24 | 27 | 37 | 41 | 53 | 38 | 92 | 70 | 79 | 88 | 79 | 46 | 130,918 | 名所・旧跡 | |
| | | 20 | 678 | 99.4 | 281 | 397 | 518 | 160 | 21 | 28 | 34 | 41 | 51 | 39 | 91 | 70 | 77 | 92 | 86 | 48 | 130,152 | | |
| 佐久穂町 | 十石峠・古谷溪谷 | 21 | 241 | △ 22 | 169 | 72 | 123 | 118 | 12 | 15 | 17 | 14 | 23 | 10 | 25 | 37 | 21 | 25 | 21 | 21 | 89,000 | 高原・湖沼 | |
| | | 20 | 263 | 91.6 | 183 | 80 | 143 | 120 | 18 | 12 | 17 | 15 | 19 | 18 | 29 | 43 | 19 | 28 | 23 | 22 | 92,300 | | |
| 〃 | 八千穂高原 | 21 | 1,685 | △ 85 | 506 | 1,179 | 1,203 | 482 | 124 | 111 | 82 | 25 | 100 | 145 | 162 | 275 | 182 | 380 | 37 | 62 | 626,600 | 高原・湖沼 | |
| | | 20 | 1,770 | 95.2 | 532 | 1,238 | 1,260 | 510 | 130 | 118 | 91 | 23 | 86 | 149 | 197 | 302 | 140 | 432 | 46 | 56 | 659,400 | | |
| 〃 | 八千穂の里 | 21 | 63 | △ 8 | 18 | 45 | 63 | 0 | 1 | 2 | 2 | 4 | 10 | 5 | 8 | 9 | 7 | 10 | 4 | 1 | 4,410 | 名所・旧跡 | |
| | | 20 | 71 | 88.7 | 20 | 51 | 71 | 0 | 1 | 1 | 3 | 4 | 11 | 7 | 7 | 13 | 8 | 9 | 6 | 1 | 4,970 | | |
| 小海町 | 松原湖 | 21 | 1,719 | △ 41 | 369 | 1,350 | 1,311 | 408 | 390 | 377 | 113 | 60 | 83 | 57 | 109 | 166 | 92 | 33 | 25 | 214 | 747,760 | 高原・湖沼 | |
| | | 20 | 1,760 | 97.7 | 372 | 1,388 | 1,350 | 410 | 401 | 388 | 115 | 62 | 86 | 59 | 112 | 168 | 94 | 33 | 26 | 216 | 735,200 | | |
| 〃 | 八ヶ岳 | 21 | 446 | △ 9 | 131 | 315 | 129 | 317 | 5 | 1 | 1 | 13 | 24 | 18 | 82 | 132 | 136 | 14 | 8 | 12 | 155,070 | 山岳 | |
| | | 20 | 455 | 98.0 | 133 | 322 | 132 | 323 | 5 | 1 | 1 | 13 | 25 | 18 | 84 | 135 | 139 | 14 | 8 | 12 | 157,920 | | |
| 川上村 | 川上郷 | 21 | 2,372 | 13 | 453 | 1,919 | 1,434 | 938 | 366 | 384 | 308 | 33 | 240 | 200 | 144 | 222 | 98 | 234 | 61 | 82 | 924,000 | 高原・湖沼 | |
| | | 20 | 2,359 | 100.6 | 458 | 1,901 | 1,435 | 924 | 370 | 387 | 316 | 32 | 236 | 195 | 139 | 216 | 95 | 230 | 60 | 83 | 820,500 | | |
| 南牧村 | 野辺山高原 | 21 | 2,489 | △ 17 | 491 | 1,998 | 1,995 | 494 | 312 | 291 | 201 | 42 | 95 | 58 | 362 | 536 | 319 | 109 | 61 | 103 | 1,156,150 | 高原・湖沼 | |
| | | 20 | 2,506 | 99.3 | 500 | 2,006 | 2,008 | 498 | 312 | 295 | 204 | 43 | 97 | 59 | 365 | 536 | 322 | 109 | 61 | 103 | 1,164,250 | | |
| 〃 | 八ヶ岳 | 21 | 200 | 0 | 57 | 143 | 84 | 116 | 17 | 13 | 13 | 4 | 14 | 11 | 42 | 35 | 37 | 4 | 4 | 6 | 68,570 | 山岳 | |
| | | 20 | 200 | 100.0 | 57 | 143 | 84 | 116 | 17 | 13 | 13 | 4 | 14 | 11 | 42 | 35 | 37 | 4 | 4 | 6 | 68,570 | | |

※1 平成21年取消し

※2 平成21年取消し

| 市町村名 | 観光地名 | 年 | 観光地利利用者延数（百人） | | | | | | | | | | | | | | | | | 観光消費額 （千円） | 観光地 類型 | |
|----------|-----------|----------|--------------------|----------------------|------------------|--------------------|------------------|------------------|----------------|----------------|----------------|----------------|------------------|----------------|------------------|------------------|------------------|-----------------|----------------|----------------|--------------------------|-------|
| | | | 合計 | 増減・ 21/20比 （%） | 県内・県外別 | | 日帰り・宿泊別 | | 月別 | | | | | | | | | | | | | |
| | | | | | 県内 | 県外 | 日帰り | 宿泊 | 1月 | 2月 | 3月 | 4月 | 5月 | 6月 | 7月 | 8月 | 9月 | 10月 | 11月 | | | 12月 |
| 南牧村 | 海ノ口温泉 | 21 20 | 353 358 | △5 98.6 | 66 69 | 287 289 | 71 74 | 282 284 | 23 23 | 22 22 | 27 27 | 6 6 | 14 14 | 6 6 | 48 49 | 95 97 | 75 77 | 16 16 | 7 7 | 14 14 | 201,100 203,400 | 温泉 |
| 南相木村 | 立原高原 | 21 20 | 193 190 | 3 101.6 | 82 64 | 111 126 | 113 105 | 80 85 | 3 3 | 2 2 | 3 3 | 4 5 | 16 16 | 62 52 | 34 39 | 49 48 | 13 15 | 4 4 | 2 2 | 1 1 | 87,000 84,350 | 高原・湖沼 |
| 〃 | 南相木温泉滝見の湯 | 21 20 | 811 781 | 30 103.8 | 457 442 | 354 339 | 811 781 | 0 0 | 57 55 | 50 43 | 58 55 | 53 50 | 102 86 | 60 60 | 60 62 | 120 117 | 78 68 | 75 76 | 57 66 | 41 43 | 102,540 101,043 | 温泉 |
| 北相木村 | 三滝山・森長者の | 21 20 | 142 148 | △6 95.9 | 82 89 | 60 59 | 78 84 | 64 64 | 3 3 | 10 15 | 1 1 | 4 4 | 18 19 | 11 11 | 22 22 | 55 55 | 13 13 | 3 3 | 1 1 | 1 1 | 13,950 14,300 | 山岳 |
| 軽井沢町 | 軽井沢高原 | 21 20 | 76,303 76,910 | △607 99.2 | 15,006 15,020 | 61,297 61,890 | 38,683 39,079 | 37,620 37,831 | 2,996 3,030 | 2,438 2,374 | 2,353 2,456 | 2,635 2,779 | 5,592 5,213 | 5,587 5,505 | 10,809 10,958 | 22,645 23,672 | 9,687 9,119 | 4,855 4,799 | 4,455 4,630 | 2,251 2,375 | 22,548,513 22,941,638 | 高原・湖沼 |
| 御代田町 | 浅間高原 | 21 20 | 3,080 3,183 | △103 96.8 | 1,292 1,145 | 1,788 2,038 | 2,046 2,108 | 1,034 1,075 | 35 37 | 31 31 | 29 31 | 104 114 | 380 411 | 172 189 | 773 769 | 685 750 | 434 435 | 208 200 | 188 186 | 41 30 | 1,138,900 1,373,700 | 高原・湖沼 |
| 立科町 | 蓼科牧場 | 21 20 | 5,847 6,045 | △198 96.7 | 1,270 1,543 | 4,577 4,502 | 3,301 3,311 | 2,546 2,734 | 530 557 | 460 597 | 693 822 | 49 62 | 452 462 | 323 314 | 437 486 | 1,034 956 | 1,118 680 | 518 777 | 73 167 | 160 165 | 3,010,541 3,144,065 | 高原・湖沼 |
| 〃 | 蓼科山 | 21 20 | 393 393 | 0 100.0 | 155 155 | 238 238 | 393 393 | 0 0 | 0 0 | 0 0 | 1 1 | 2 2 | 6 6 | 5 5 | 135 135 | 179 179 | 51 51 | 10 10 | 3 3 | 1 1 | 110,130 110,130 | 山岳 |
| 〃 | 東白樺湖 | 21 20 | 9,678 10,264 | △586 94.3 | 2,240 2,281 | 7,438 7,983 | 5,416 5,716 | 4,262 4,548 | 1,078 1,173 | 843 1,005 | 548 578 | 532 499 | 988 960 | 450 465 | 1,361 1,482 | 2,113 1,957 | 604 598 | 748 937 | 120 189 | 293 421 | 5,218,437 5,553,130 | 高原・湖沼 |
| 〃 | 笠取峠松並木 | 21 20 | 114 115 | △1 99.1 | 18 19 | 96 96 | 114 115 | 0 0 | 0 0 | 0 0 | 3 3 | 9 9 | 22 22 | 8 8 | 26 26 | 29 30 | 9 9 | 6 6 | 2 2 | 0 0 | 22,213 22,408 | 名所・旧跡 |
| 佐久地方事務所計 | | 21 20 | 141,142 141,662 | △520 99.6 | 37,094 36,945 | 104,048 104,717 | 85,443 84,718 | 55,699 56,944 | 7,690 7,887 | 7,034 7,336 | 5,989 6,495 | 6,193 6,331 | 12,152 11,747 | 9,747 9,443 | 18,029 18,032 | 34,919 35,835 | 17,442 15,723 | 9,732 10,152 | 7,377 7,692 | 4,838 4,989 | 47,989,812 48,734,199 | |
| 上田市 | 信濃国分寺 | 21 20 | 1,672 1,517 | 155 110.2 | 1,170 1,001 | 502 516 | 1,672 1,517 | 0 0 | 980 939 | 40 38 | 90 68 | 65 34 | 60 54 | 48 44 | 41 37 | 94 50 | 69 72 | 85 57 | 63 68 | 37 37 | 83,600 75,850 | 名所・旧跡 |
| 〃 | 上田城跡 | 21 20 | 14,232 9,586 | 4,646 148.5 | 8,247 5,710 | 5,985 3,876 | 14,232 9,586 | 0 0 | 148 86 | 291 157 | 576 576 | 3,801 3,100 | 1,348 1,277 | 602 378 | 1,006 713 | 1,796 1,220 | 2,577 543 | 1,000 725 | 997 746 | 90 65 | 711,600 479,300 | 名所・旧跡 |
| 〃 | 信州の鎌倉・塩田平 | 21 20 | 4,069 3,967 | 102 102.6 | 1,707 1,654 | 2,362 2,313 | 4,069 3,967 | 0 0 | 182 162 | 196 165 | 369 300 | 341 270 | 428 320 | 238 250 | 290 288 | 480 503 | 431 448 | 448 505 | 512 600 | 154 156 | 244,140 238,020 | 名所・旧跡 |
| 〃 | 別所温泉 | 21 20 | 8,751 8,310 | 441 105.3 | 3,786 3,579 | 4,965 4,731 | 5,287 5,076 | 3,464 3,234 | 817 729 | 791 667 | 818 667 | 810 644 | 832 623 | 530 557 | 828 819 | 912 957 | 427 444 | 754 848 | 672 789 | 560 566 | 2,760,940 2,591,720 | 温泉 |
| 〃 | 丸子温泉郷 | 21 20 | 3,950 4,010 | △60 98.5 | 1,549 1,579 | 2,401 2,431 | 557 539 | 3,393 3,471 | 551 622 | 320 321 | 230 244 | 280 298 | 236 202 | 245 239 | 225 223 | 300 328 | 278 281 | 346 312 | 450 535 | 489 405 | 2,415,560 2,454,120 | 温泉 |
| 〃 | 信州国際音楽村 | 21 20 | 647 626 | 21 103.4 | 576 563 | 71 63 | 609 584 | 38 42 | 28 30 | 61 22 | 41 34 | 48 47 | 61 61 | 126 123 | 78 63 | 55 77 | 43 38 | 41 47 | 37 47 | 28 37 | 32,458 31,805 | 名所・旧跡 |
| 〃 | 菅平高原 | 21 20 | 10,344 10,812 | △468 95.7 | 2,764 2,892 | 7,580 7,920 | 2,163 2,311 | 8,181 8,501 | 597 615 | 810 853 | 397 397 | 91 91 | 1,191 1,191 | 509 565 | 1,957 2,105 | 2,768 2,958 | 1,476 1,462 | 192 192 | 50 50 | 306 333 | 4,500,690 4,699,050 | 高原・湖沼 |
| 〃 | 角間温泉 | 21 20 | 310 300 | 10 103.3 | 116 113 | 194 187 | 88 84 | 222 216 | 1 1 | 1 1 | 1 1 | 12 12 | 20 21 | 22 21 | 30 28 | 63 61 | 50 44 | 53 53 | 42 42 | 15 15 | 234,300 228,350 | 温泉 |
| 〃 | 美ヶ原高原 | 21 20 | 3,033 3,015 | 18 100.6 | 2,046 2,070 | 987 945 | 2,046 2,070 | 987 945 | 247 223 | 237 213 | 174 191 | 120 136 | 302 307 | 232 216 | 310 326 | 529 565 | 314 264 | 277 265 | 165 186 | 126 123 | 1,691,970 1,669,376 | 高原・湖沼 |
| 〃 | 真田氏ゆかりの地 | 21 20 | 627 521 | 106 120.3 | 211 188 | 416 333 | 627 521 | 0 0 | 12 13 | 24 25 | 38 41 | 42 52 | 67 65 | 42 41 | 49 38 | 110 76 | 86 46 | 72 57 | 66 55 | 19 12 | 31,350 26,050 | 名所・旧跡 |
| 東御市 | 芸術むら公園 | 21 20 | 959 968 | △9 99.1 | 607 632 | 352 336 | 846 854 | 113 114 | 82 84 | 72 66 | 74 78 | 75 78 | 84 92 | 72 80 | 75 75 | 102 107 | 87 81 | 84 82 | 81 71 | 71 74 | 142,352 151,211 | 名所・旧跡 |
| 〃 | 湯の丸高原 | 21 20 | 5,726 5,314 | 412 107.8 | 2,418 2,357 | 3,308 2,957 | 5,045 4,626 | 681 688 | 630 651 | 445 452 | 360 359 | 65 63 | 155 154 | 1,460 1,082 | 1,050 1,005 | 820 813 | 309 319 | 65 63 | 82 61 | 285 292 | 898,455 898,065 | 高原・湖沼 |
| 〃 | 海野宿 | 21 20 | 2,306 2,324 | △18 99.2 | 505 513 | 1,801 1,811 | 2,306 2,324 | 0 0 | 30 31 | 38 38 | 74 73 | 206 205 | 253 250 | 228 230 | 251 251 | 252 260 | 252 253 | 304 310 | 338 343 | 80 80 | 93,340 84,390 | 名所・旧跡 |
| 長和町 | 北白樺高原 | 21 20 | 2,861 2,890 | △29 99.0 | 679 681 | 2,182 2,209 | 1,979 1,981 | 882 909 | 843 843 | 829 829 | 623 623 | 7 7 | 51 55 | 6 56 | 52 144 | 130 44 | 44 25 | 23 7 | 7 7 | 246 250 | 1,457,700 1,472,950 | 高原・湖沼 |
| 〃 | 中山道笠取峠 | 21 20 | 101 105 | △4 96.2 | 5 5 | 96 100 | 15 15 | 86 90 | 6 6 | 4 4 | 6 6 | 6 6 | 20 20 | 5 5 | 14 14 | 23 23 | 8 8 | 3 3 | 2 2 | 4 8 | 40,450 42,250 | 高原・湖沼 |

| 市町村名 | 観光地名 | 年 | 観光地利利用者延数(百人) | | | | | | | | | | | | | | | | | 観光消費額(千円) | 観光地類型 | | |
|--------------|-----------|----------|------------------|--------------------|-----------------|------------------|--------------------|--------------------|------------------|------------------|------------------|-----------------|------------------|------------------|------------------|------------------|------------------|------------------|------------------|------------------|--------------------------|--------------------------|--|
| | | | 合計 | 増減・21/20比(%) | 県内・県外別 | | 日帰り・宿泊別 | | 月別 | | | | | | | | | | | | | | |
| | | | | | 県内 | 県外 | 日帰り | 宿泊 | 1月 | 2月 | 3月 | 4月 | 5月 | 6月 | 7月 | 8月 | 9月 | 10月 | 11月 | | | 12月 | |
| 長和町 | 美ヶ原高原 | 21 20 | 3,759 3,957 | △ 198 95.0 | 1,084 1,124 | 2,675 2,833 | 3,567 3,749 | 192 208 | 3 3 | 3 3 | 3 3 | 18 18 | 156 176 | 59 65 | 918 965 | 1,646 1,731 | 629 656 | 286 298 | 35 36 | 3 3 | 640,250 676,350 | 高原・湖沼 | |
| 青木村 | 田沢温泉 | 21 20 | 299 299 | 0 100.0 | 119 119 | 180 180 | 63 63 | 236 236 | 23 23 | 22 22 | 24 24 | 26 26 | 21 21 | 17 17 | 26 26 | 43 43 | 20 20 | 27 27 | 30 30 | 20 20 | 169,550 169,550 | 温泉 | |
| 〃 | 沓掛温泉 | 21 20 | 83 83 | 0 100.0 | 33 33 | 50 50 | 7 7 | 76 76 | 3 3 | 3 3 | 7 7 | 5 5 | 6 6 | 3 3 | 4 4 | 24 24 | 8 8 | 8 8 | 9 9 | 3 3 | 49,950 49,950 | 温泉 | |
| 上小地方事務所計 | | | 21 20 | 63,729 58,604 | 5,125 108.7 | 27,622 24,813 | 36,107 33,791 | 45,178 39,874 | 18,551 18,730 | 5,183 5,064 | 4,187 3,879 | 3,905 3,692 | 6,018 5,092 | 5,291 4,895 | 4,444 3,923 | 7,204 7,036 | 10,147 9,940 | 7,108 5,031 | 4,068 3,877 | 3,638 3,677 | 2,536 2,498 | 16,198,655 16,038,367 | |
| 東信州計 | | | 21 20 | 204,871 200,266 | 4,605 102.3 | 64,716 61,758 | 140,155 138,508 | 130,621 124,592 | 74,250 75,674 | 12,873 12,951 | 11,221 11,215 | 9,894 10,187 | 12,211 11,423 | 17,443 16,642 | 14,191 13,366 | 25,233 25,068 | 45,066 45,775 | 24,550 20,754 | 13,800 14,029 | 11,015 11,369 | 7,374 7,487 | 64,188,467 64,772,556 | |
| 岡谷市 | 塩嶺御野立公園 | 21 20 | 3,168 3,071 | 97 103.2 | 2,247 2,220 | 921 851 | 3,148 3,057 | 20 14 | 6 6 | 7 7 | 27 26 | 230 200 | 750 710 | 350 350 | 360 353 | 706 710 | 360 351 | 215 207 | 109 104 | 48 47 | 229,360 220,290 | 高原・湖沼 | |
| 〃 | 鳥居平やまびこ公園 | 21 20 | 1,461 1,330 | 131 109.8 | 1,050 1,003 | 411 327 | 1,461 1,330 | 0 0 | 6 7 | 6 7 | 6 7 | 120 116 | 372 219 | 125 118 | 133 142 | 310 321 | 196 169 | 149 181 | 36 41 | 2 2 | 86,580 78,540 | 高原・湖沼 | |
| 諏訪市 | 上諏訪温泉・諏訪湖 | 21 20 | 40,449 42,178 | △ 1,729 95.9 | 8,095 8,041 | 32,354 34,137 | 29,913 30,728 | 10,536 11,450 | 1,762 2,050 | 1,608 1,874 | 1,561 1,714 | 1,994 2,263 | 3,580 3,539 | 2,384 2,606 | 5,919 6,129 | 10,297 10,423 | 4,659 4,576 | 3,386 3,430 | 1,934 2,109 | 1,365 1,465 | 12,867,645 13,583,425 | 温泉 | |
| 〃 | 諏訪大社 | 21 20 | 4,753 5,099 | △ 346 93.2 | 1,407 1,530 | 3,346 3,569 | 4,753 5,099 | 0 0 | 2,429 2,590 | 141 215 | 153 255 | 196 305 | 244 311 | 216 307 | 255 213 | 258 194 | 253 136 | 226 229 | 255 216 | 127 128 | 1,069,425 1,147,275 | 名所・旧跡 | |
| 〃 | 霧ヶ峰高原 | 21 20 | 26,298 27,667 | △ 1,369 95.1 | 8,812 7,937 | 17,486 19,730 | 25,282 26,533 | 1,016 1,134 | 192 206 | 141 148 | 130 131 | 702 717 | 2,489 2,497 | 2,466 2,462 | 7,288 8,012 | 5,912 6,376 | 2,505 2,529 | 2,841 2,904 | 1,301 1,326 | 331 359 | 6,247,794 6,587,491 | 高原・湖沼 | |
| 茅野市 | 蓼科 | 21 20 | 13,297 14,348 | △ 1,051 92.7 | 1,466 1,589 | 11,831 12,759 | 7,929 8,540 | 5,368 5,808 | 748 830 | 612 611 | 480 534 | 580 631 | 809 863 | 796 820 | 2,107 2,380 | 3,038 3,299 | 2,109 2,050 | 862 967 | 458 550 | 698 813 | 4,336,290 4,682,770 | 高原・湖沼 | |
| 〃 | 白樺湖 | 21 20 | 7,829 8,876 | △ 1,047 88.2 | 870 7,883 | 6,959 7,883 | 4,729 5,352 | 3,100 3,524 | 402 437 | 322 354 | 275 305 | 325 412 | 562 621 | 363 410 | 1,392 1,573 | 1,772 2,059 | 1,159 1,188 | 708 822 | 201 272 | 348 423 | 2,566,730 2,912,900 | 高原・湖沼 | |
| 〃 | 奥蓼科温泉 | 21 20 | 984 1,066 | △ 82 92.3 | 113 123 | 871 943 | 617 662 | 367 404 | 33 36 | 17 28 | 33 34 | 30 49 | 102 102 | 47 48 | 114 123 | 385 398 | 73 80 | 74 80 | 48 55 | 28 33 | 211,310 230,960 | 温泉 | |
| 〃 | 八ヶ岳 | 21 20 | 1,644 1,618 | 26 101.6 | 140 139 | 1,504 1,479 | 562 550 | 1,082 1,068 | 59 59 | 65 68 | 56 57 | 24 23 | 74 71 | 137 126 | 241 225 | 261 251 | 223 210 | 217 221 | 165 182 | 122 125 | 477,950 470,410 | 山岳 | |
| 〃 | 車山高原 | 21 20 | 6,276 7,036 | △ 760 89.2 | 618 692 | 5,658 6,344 | 3,640 4,076 | 2,636 2,960 | 572 645 | 445 490 | 431 486 | 123 138 | 504 536 | 519 504 | 1,127 1,349 | 1,373 1,560 | 574 580 | 259 311 | 96 125 | 253 312 | 2,102,300 2,358,270 | 高原・湖沼 | |
| 〃 | 尖石考古館 | 21 20 | 414 367 | △ 47 112.8 | 177 150 | 237 217 | 414 367 | 0 0 | 3 2 | 4 4 | 13 11 | 18 21 | 44 42 | 49 32 | 86 62 | 62 60 | 69 63 | 47 46 | 15 20 | 4 4 | 12,420 11,010 | 名所・旧跡 | |
| 下諏訪町 | 下諏訪温泉・諏訪湖 | 21 20 | 3,634 4,727 | △ 1,093 76.9 | 1,637 1,832 | 1,997 2,895 | 1,907 2,733 | 1,727 1,994 | 468 490 | 205 206 | 230 254 | 280 324 | 376 396 | 234 224 | 274 310 | 421 1,229 | 295 312 | 289 335 | 289 334 | 273 313 | 2,310,884 2,846,387 | 温泉 | |
| 〃 | 諏訪大社 | 21 20 | 6,343 7,031 | △ 688 90.2 | 2,332 2,561 | 4,011 4,470 | 6,343 7,031 | 0 0 | 2,144 2,250 | 185 215 | 194 291 | 228 274 | 324 396 | 246 301 | 617 628 | 1,061 1,223 | 307 319 | 272 323 | 301 322 | 464 489 | 63,430 70,310 | 名所・旧跡 | |
| 〃 | 八島高原 | 21 20 | 7,990 8,059 | △ 69 99.1 | 2,388 2,410 | 5,602 5,649 | 7,958 8,033 | 32 26 | 1 1 | 1 1 | 1 1 | 26 42 | 730 746 | 1,865 1,317 | 1,818 1,544 | 1,660 2,166 | 1,088 1,147 | 689 899 | 110 194 | 1 1 | 677,058 680,181 | 高原・湖沼 | |
| 富士見町 | 入笠山 | 21 20 | 2,962 3,184 | △ 222 93.0 | 579 629 | 2,383 2,555 | 2,638 2,830 | 324 354 | 508 609 | 534 653 | 274 327 | 66 77 | 120 106 | 453 386 | 246 248 | 328 345 | 223 214 | 87 89 | 43 46 | 80 84 | 986,710 1,104,230 | 山岳 | |
| 〃 | 富士見高原 | 21 20 | 3,748 3,929 | △ 181 95.4 | 999 1,052 | 2,749 2,877 | 2,610 2,741 | 1,138 1,188 | 432 470 | 327 386 | 208 211 | 161 156 | 269 235 | 329 310 | 524 504 | 767 934 | 307 287 | 149 160 | 94 99 | 181 177 | 1,369,030 1,433,390 | 山岳 | |
| 原村 | 八ヶ岳中央高原 | 21 20 | 2,054 2,147 | △ 93 95.7 | 744 908 | 1,310 1,239 | 911 831 | 1,143 1,316 | 60 64 | 55 55 | 67 72 | 81 99 | 263 241 | 144 120 | 256 228 | 555 633 | 263 213 | 155 193 | 97 136 | 58 93 | 1,199,690 1,297,190 | 高原・湖沼 | |
| 諏訪(諏訪地方事務所)計 | | | 21 20 | 133,304 141,733 | △ 8,429 94.1 | 33,674 33,809 | 99,630 107,924 | 104,815 110,493 | 28,489 31,240 | 9,825 10,752 | 4,675 5,322 | 4,139 4,716 | 5,184 5,847 | 11,612 11,631 | 10,723 10,441 | 22,757 24,023 | 29,166 32,181 | 14,663 14,424 | 10,625 11,397 | 5,552 6,131 | 4,383 4,868 | 36,814,606 39,715,029 | |
| 伊那市 | 羽広 | 21 20 | 3,842 4,089 | △ 247 94.0 | 2,251 2,484 | 1,591 1,605 | 3,530 3,757 | 312 332 | 321 372 | 342 349 | 434 500 | 358 398 | 375 379 | 292 300 | 272 251 | 365 393 | 286 282 | 286 319 | 280 319 | 231 227 | 902,799 946,542 | 高原・湖沼 | |
| 〃 | 伊那西部高原 | 21 20 | 2,471 2,915 | △ 444 84.8 | 1,553 1,795 | 918 1,120 | 2,303 2,745 | 168 170 | 50 290 | 87 255 | 137 220 | 189 191 | 239 238 | 259 261 | 299 296 | 411 416 | 203 198 | 257 257 | 208 211 | 132 82 | 263,311 423,594 | 高原・湖沼 | |
| 〃 | 高遠城址公園 | 21 20 | 3,580 4,144 | △ 564 86.4 | 1,253 1,449 | 2,327 2,695 | 3,392 3,880 | 188 264 | 14 18 | 19 20 | 35 41 | 2,667 3,161 | 286 307 | 79 94 | 76 87 | 136 131 | 38 40 | 151 157 | 67 74 | 12 14 | 621,420 742,160 | 名所・旧跡 | |

| 市町村名 | 観 光 地 名 | 年 | 観 光 地 利 用 者 延 数 (百 人) | | | | | | | | | | | | | | | | | 観光消費額 (千円) | 観光地 類型 | |
|------|----------------------|----------|-------------------------|----------------------|----------------|----------------|----------------|----------------|----------------|------------|------------|------------|------------|------------|------------|----------------|------------|------------|------------|---------------|------------------------|-----------|
| | | | 合 計 | 増減・ 21/20比 (%) | 県内・県外別 | | 日帰り・宿泊別 | | 月 別 | | | | | | | | | | | | | |
| | | | | | 県 内 | 県 外 | 日帰り | 宿泊 | 1月 | 2月 | 3月 | 4月 | 5月 | 6月 | 7月 | 8月 | 9月 | 10月 | 11月 | | | 12月 |
| 伊那市 | 高遠温泉さくらの湯 | 21 20 | 1,023 1,096 | △ 73 93.3 | 819 877 | 204 219 | 1,023 1,096 | 0 0 | 91 112 | 82 96 | 95 108 | 96 115 | 92 96 | 78 81 | 84 78 | 95 96 | 82 76 | 80 79 | 78 86 | 70 73 | 102,300 109,600 | 温泉 |
| 〃 | 入 笠 山 | 21 20 | 1,124 1,127 | △ 3 99.7 | 224 225 | 900 902 | 1,082 1,081 | 42 46 | 9 9 | 12 12 | 10 9 | 9 9 | 27 27 | 234 224 | 154 144 | 292 316 | 184 184 | 164 164 | 22 22 | 7 7 | 117,270 118,850 | 山岳 |
| 〃 | 遠照寺及び山室溪谷 | 21 20 | 88 88 | 0 100.0 | 48 48 | 40 40 | 88 88 | 0 0 | 0 0 | 0 0 | 1 1 | 5 5 | 26 26 | 6 6 | 7 7 | 10 10 | 7 7 | 10 10 | 12 12 | 4 4 | 8,410 8,410 | 温泉 |
| 〃 | 千代田湖・晴ヶ峰 高遠少年自然の家 | 21 20 | 978 1,095 | △ 117 89.3 | 471 522 | 507 573 | 144 90 | 834 1,005 | 33 47 | 44 53 | 68 51 | 65 67 | 146 185 | 97 101 | 163 196 | 167 175 | 65 68 | 60 67 | 47 50 | 23 35 | 131,160 149,700 | 高原・ 湖沼 |
| 〃 | 鹿 嶺 高 原 | 21 20 | 131 137 | △ 6 95.6 | 61 56 | 70 81 | 95 95 | 36 42 | 0 0 | 0 0 | 0 0 | 2 2 | 3 3 | 7 7 | 25 11 | 54 70 | 14 23 | 11 9 | 15 11 | 0 1 | 55,003 56,860 | 高原・ 湖沼 |
| 〃 | 美 和 湖 | 21 20 | 1,963 2,204 | △ 241 89.1 | 793 788 | 1,170 1,416 | 1,329 1,522 | 634 682 | 22 17 | 27 18 | 40 36 | 74 79 | 83 77 | 79 58 | 239 302 | 1,081 1,174 | 131 253 | 97 164 | 69 18 | 21 8 | 686,926 764,574 | 高原・ 湖沼 |
| 〃 | 南アルプス北部 | 21 20 | 683 837 | △ 154 81.6 | 223 190 | 460 647 | 448 350 | 235 487 | 12 12 | 4 4 | 8 8 | 7 7 | 31 22 | 49 50 | 120 222 | 196 236 | 120 97 | 125 153 | 8 18 | 3 8 | 371,196 490,084 | 山岳 |
| 駒ヶ根市 | 中央アルプス駒ヶ岳 | 21 20 | 2,606 2,562 | 44 101.7 | 777 764 | 1,829 1,798 | 2,484 2,450 | 122 112 | 24 25 | 19 11 | 25 28 | 69 73 | 121 125 | 107 86 | 414 512 | 749 695 | 414 306 | 543 564 | 100 118 | 21 19 | 1,411,690 1,382,910 | 山岳 |
| 〃 | 駒ヶ根高原 | 21 20 | 5,973 5,891 | 82 101.4 | 1,787 1,762 | 4,186 4,129 | 3,311 3,153 | 2,662 2,738 | 637 622 | 454 411 | 250 246 | 359 418 | 488 467 | 302 305 | 577 608 | 1,071 1,077 | 652 481 | 502 573 | 412 363 | 269 320 | 3,231,440 3,216,710 | 高原・ 湖沼 |
| 〃 | 光 前 寺 | 21 20 | 3,579 3,539 | 40 101.1 | 1,068 1,056 | 2,511 2,483 | 3,579 3,539 | 0 0 | 1,171 1,065 | 86 86 | 143 143 | 290 264 | 316 316 | 248 248 | 235 261 | 185 196 | 285 317 | 392 413 | 208 210 | 20 20 | 178,950 176,950 | 名所・ 旧跡 |
| 〃 | 駒ヶ根シルクミュージアム | 21 20 | 942 308 | 634 305.8 | 278 87 | 664 221 | 866 232 | 76 76 | 35 8 | 59 15 | 84 28 | 74 18 | 95 22 | 85 22 | 100 34 | 113 56 | 77 23 | 89 33 | 84 33 | 47 16 | 191,220 77,100 | 名所・ 旧跡 |
| 辰野町 | 枝垂栗自生地 | 21 20 | 401 321 | 80 124.9 | 235 194 | 166 127 | 227 183 | 174 138 | 0 0 | 4 4 | 2 2 | 18 18 | 67 51 | 30 19 | 45 47 | 91 89 | 55 31 | 58 41 | 29 17 | 2 2 | 25,530 20,115 | 名所・ 旧跡 |
| 〃 | 中央アルプス横川峡 | 21 20 | 816 721 | 95 113.2 | 622 559 | 194 162 | 684 633 | 132 88 | 41 46 | 34 35 | 21 53 | 52 49 | 89 79 | 67 58 | 95 66 | 109 91 | 79 58 | 91 72 | 82 69 | 56 45 | 137,259 129,521 | 高原・ 湖沼 |
| 〃 | 荒 神 山 公 園 | 21 20 | 1,367 1,340 | 27 102.0 | 1,176 1,159 | 191 181 | 1,153 1,130 | 214 210 | 125 114 | 107 107 | 127 116 | 143 138 | 110 112 | 110 107 | 107 97 | 114 119 | 93 96 | 108 124 | 109 107 | 114 103 | 241,440 239,780 | 温泉 |
| 箕輪町 | 萱 野 高 原 | 21 20 | 87 81 | 6 107.4 | 74 67 | 13 14 | 69 60 | 18 21 | 0 0 | 0 0 | 0 0 | 0 0 | 9 13 | 9 3 | 19 15 | 20 26 | 17 9 | 13 15 | 0 0 | 0 0 | 1,272 1,514 | 高原・ 湖沼 |
| 〃 | な が た 自 然 公 園 | 21 20 | 2,706 3,002 | △ 296 84.2 | 2,334 2,584 | 372 418 | 2,367 2,608 | 339 394 | 282 289 | 221 232 | 256 269 | 212 243 | 254 261 | 108 219 | 108 201 | 256 301 | 262 217 | 249 240 | 249 265 | 249 265 | 376,906 429,424 | 温泉 |
| 飯島町 | 千人塚及び与田切溪谷 | 21 20 | 506 601 | △ 95 84.2 | 448 544 | 58 57 | 476 577 | 30 24 | 3 3 | 3 3 | 8 8 | 188 227 | 38 51 | 42 48 | 27 62 | 77 90 | 45 31 | 50 53 | 22 22 | 3 3 | 81,900 94,950 | 高原・ 湖沼 |
| 南箕輪村 | 大 芝 高 原 | 21 20 | 4,880 4,754 | 126 102.7 | 4,616 4,556 | 264 198 | 4,454 4,372 | 426 382 | 444 378 | 303 364 | 334 380 | 419 400 | 414 388 | 358 331 | 465 458 | 584 540 | 394 381 | 461 459 | 399 357 | 305 318 | 435,700 409,600 | 高原・ 湖沼 |
| 〃 | 権 兵 衛 峠 | 21 20 | 93 93 | 0 100.0 | 48 48 | 45 45 | 93 93 | 0 0 | 0 0 | 0 0 | 0 0 | 0 0 | 14 14 | 10 10 | 4 4 | 19 19 | 17 19 | 19 19 | 9 9 | 1 1 | 0 0 | 0 0 |
| 〃 | 沢 尻 不 動 尊 | 21 20 | 127 127 | 0 100.0 | 127 127 | 0 0 | 127 127 | 0 0 | 29 29 | 58 58 | 13 13 | 1 1 | 2 2 | 3 3 | 3 3 | 3 3 | 3 3 | 2 2 | 2 2 | 8 8 | 3,620 3,620 | 名所・ 旧跡 |
| 中川村 | 陣 馬 形 山 | 21 20 | 207 163 | 44 127.0 | 110 102 | 97 61 | 110 102 | 97 61 | 2 2 | 1 1 | 1 1 | 7 5 | 34 25 | 8 8 | 26 17 | 66 61 | 31 20 | 20 16 | 8 5 | 3 2 | 46,450 16,600 | 高原・ 湖沼 |
| 〃 | 小 渋 峡 | 21 20 | 297 300 | △ 3 99.0 | 142 160 | 155 140 | 142 160 | 155 140 | 6 15 | 6 11 | 8 11 | 14 13 | 35 33 | 13 12 | 37 30 | 76 89 | 30 25 | 37 26 | 22 24 | 13 11 | 79,360 73,400 | 高原・ 湖沼 |
| 〃 | ふ れ あ い の 里 | 21 20 | 873 863 | 10 101.2 | 675 668 | 198 195 | 675 668 | 198 195 | 70 78 | 49 50 | 58 58 | 61 71 | 71 59 | 38 48 | 99 66 | 104 108 | 72 60 | 86 92 | 93 100 | 72 73 | 236,750 233,640 | 名所・ 旧跡 |
| 宮田村 | 伊 那 峡 | 21 20 | 61 66 | △ 5 92.4 | 23 24 | 38 42 | 23 24 | 38 42 | 3 4 | 3 5 | 3 5 | 7 7 | 7 7 | 5 5 | 6 6 | 8 8 | 7 7 | 4 4 | 4 4 | 4 4 | 26,300 28,500 | 高原・ 湖沼 |
| 〃 | 駒ヶ根高原 | 21 20 | 1,038 981 | 57 105.8 | 754 763 | 284 218 | 754 763 | 284 218 | 75 74 | 73 73 | 80 77 | 76 76 | 76 76 | 68 69 | 104 87 | 136 110 | 95 71 | 83 90 | 87 93 | 85 85 | 457,800 425,100 | 高原・ 湖沼 |
| 〃 | 宮 田 高 原 | 21 20 | 10 11 | △ 1 90.9 | 3 2 | 7 9 | 3 2 | 7 9 | 0 0 | 0 0 | 0 0 | 0 0 | 1 1 | 0 0 | 3 3 | 5 6 | 1 1 | 0 0 | 0 0 | 0 0 | 580 680 | 高原・ 湖沼 |

| 市町村名 | 観 光 地 名 | 年 | 観 光 地 利 用 者 延 数 (百 人) | | | | | | | | | | | | | | | | | 観光消費額 (千円) | 観光地 類型 | |
|-----------|--------------------|----------|-------------------------|----------------------|------------------|------------------|------------------|----------------|----------------|----------------|----------------|----------------|----------------|----------------|----------------|----------------|----------------|----------------|----------------|------------------|--------------------------|-----------|
| | | | 合 計 | 増減・ 21/20比 (%) | 県内・県外別 | | 日帰り・宿泊別 | | 月 別 | | | | | | | | | | | | | |
| | | | | | 県 内 | 県 外 | 日帰り | 宿泊 | 1月 | 2月 | 3月 | 4月 | 5月 | 6月 | 7月 | 8月 | 9月 | 10月 | 11月 | | | 12月 |
| 宮田村 | 中央アルプス駒ヶ岳 | 21 20 | 641 676 | △ 35 94.8 | 499 476 | 142 200 | 499 476 | 142 200 | 4 4 | 1 1 | 2 2 | 3 3 | 3 3 | 4 4 | 128 200 | 236 231 | 146 100 | 94 103 | 17 22 | 3 3 | 304,090 323,960 | 山岳 |
| 上伊那地方事務所計 | | 21 20 | 43,093 44,132 | △ 1,039 97.6 | 23,492 24,136 | 19,601 19,996 | 35,530 36,056 | 7,563 8,076 | 3,503 3,633 | 2,098 2,274 | 2,243 2,414 | 5,465 6,058 | 3,552 3,465 | 2,795 2,787 | 4,041 4,371 | 6,829 6,932 | 3,905 3,482 | 4,142 4,318 | 2,742 2,641 | 1,778 1,757 | 10,728,052 11,094,448 | |
| 飯田市 | 天 龍 峡 | 21 20 | 0 1,745 | △ 1,745 0.0 | 0 524 | 0 1,221 | 0 1,667 | 0 78 | 0 46 | 0 49 | 0 86 | 0 144 | 0 154 | 0 104 | 0 118 | 0 145 | 0 133 | 0 373 | 0 346 | 0 47 | 0 306,600 | 名所・ 旧跡 |
| " | 天龍舟下りライン | 21 20 | 0 1,785 | △ 1,785 0.0 | 0 233 | 0 1,552 | 0 1,785 | 0 0 | 0 43 | 0 55 | 0 60 | 0 108 | 0 136 | 0 112 | 0 209 | 0 281 | 0 158 | 0 248 | 0 330 | 0 45 | 0 535,500 | 名所・ 旧跡 |
| " | 天龍峡・天竜川下 | 21 20 | 3,437 0 | 3,437 - | 667 0 | 2,770 0 | 3,393 0 | 44 0 | 99 0 | 75 0 | 134 0 | 224 0 | 292 0 | 217 0 | 274 0 | 375 0 | 320 0 | 632 0 | 715 0 | 80 0 | 787,000 | 名所・ 旧跡 |
| " | 大 平 高 原 | 21 20 | 153 147 | 6 104.1 | 37 36 | 116 111 | 95 97 | 58 50 | 0 0 | 0 0 | 5 4 | 36 32 | 17 17 | 28 27 | 28 29 | 20 21 | 14 14 | 4 2 | 1 1 | 25,450 23,450 | 高原・ 湖沼 | |
| " | 妙 琴 原 高 原 | 21 20 | 201 216 | △ 15 93.1 | 172 194 | 29 22 | 191 204 | 10 12 | 1 3 | 2 2 | 4 4 | 16 17 | 41 42 | 27 29 | 20 21 | 32 36 | 18 19 | 20 21 | 12 13 | 8 9 | 7,640 10,260 | 高原・ 湖沼 |
| " | 猿 庫 の 泉 | 21 20 | 267 273 | △ 6 97.8 | 84 83 | 183 190 | 267 273 | 0 0 | 2 3 | 5 2 | 8 3 | 21 22 | 27 26 | 21 23 | 29 31 | 55 61 | 31 32 | 35 35 | 27 28 | 6 7 | 6,840 7,050 | 名所・ 旧跡 |
| " | 元 善 光 寺 | 21 20 | 5,902 1,925 | 3,977 306.6 | 1,468 494 | 4,434 1,431 | 5,902 1,925 | 0 0 | 354 339 | 205 124 | 108 134 | 1,798 175 | 2,279 137 | 124 124 | 139 98 | 103 107 | 144 126 | 237 225 | 282 256 | 129 80 | 164,511 74,508 | 名所・ 旧跡 |
| " | 野 底 山 森 林 公 園 | 21 20 | 541 585 | △ 44 92.5 | 510 538 | 31 47 | 529 567 | 12 18 | 1 2 | 1 2 | 7 7 | 170 188 | 104 109 | 48 50 | 41 47 | 76 83 | 26 27 | 38 39 | 25 26 | 4 5 | 41,175 44,775 | 高原・ 湖沼 |
| " | 伊 那 谷 道 中 | 21 20 | 2,430 2,128 | 302 114.2 | 639 567 | 1,791 1,561 | 2,430 2,128 | 0 0 | 130 141 | 116 102 | 165 212 | 210 69 | 270 269 | 209 207 | 198 145 | 310 290 | 250 230 | 190 169 | 252 225 | 130 69 | 578,120 510,914 | 名所・ 旧跡 |
| " | し ら び そ 高 原 | 21 20 | 396 365 | 31 108.5 | 82 83 | 314 282 | 322 297 | 74 68 | 0 0 | 0 0 | 0 0 | 16 18 | 78 51 | 19 17 | 30 36 | 90 74 | 59 44 | 90 87 | 14 38 | 0 0 | 61,999 56,699 | 高原・ 湖沼 |
| " | 下 栗 の 里 | 21 20 | 273 256 | 17 106.6 | 52 51 | 221 205 | 239 218 | 34 38 | 5 2 | 2 1 | 4 3 | 10 10 | 44 38 | 17 17 | 12 15 | 46 60 | 36 28 | 61 49 | 22 21 | 14 12 | 24,370 25,335 | 高原・ 湖沼 |
| " | 南 ア ル プ ス | 21 20 | 44 38 | 6 115.8 | 2 2 | 42 36 | 2 2 | 42 36 | 2 2 | 2 2 | 2 2 | 4 4 | 5 5 | 5 2 | 4 4 | 6 4 | 6 4 | 4 4 | 2 2 | 2 2 | 16,060 13,620 | 山岳 |
| " | 遠 山 温 泉 郷 | 21 20 | 961 913 | 48 105.3 | 281 202 | 680 711 | 909 841 | 52 72 | 49 62 | 38 32 | 66 67 | 63 79 | 104 102 | 41 56 | 80 69 | 154 134 | 106 74 | 103 83 | 98 100 | 59 55 | 156,038 159,320 | 名所・ 旧跡 |
| 松川町 | 松川高原・まつ かわ温泉清流苑 | 21 20 | 2,490 2,526 | △ 36 98.6 | 1,823 1,842 | 667 684 | 2,074 2,084 | 416 442 | 175 178 | 163 149 | 222 197 | 181 177 | 227 224 | 163 193 | 212 210 | 327 348 | 220 203 | 212 215 | 250 280 | 138 152 | 525,339 534,596 | 温泉 |
| 高森町 | 不 動 滝 | 21 20 | 95 94 | 1 101.1 | 65 67 | 30 27 | 95 94 | 0 0 | 1 1 | 1 1 | 1 1 | 5 5 | 10 10 | 3 1 | 12 12 | 30 30 | 8 8 | 20 20 | 3 3 | 1 2 | 475 470 | 高原・ 湖沼 |
| " | 湯 ケ 洞 | 21 20 | 1,641 1,645 | △ 4 99.8 | 1,446 1,468 | 195 177 | 1,475 1,471 | 166 174 | 155 175 | 124 140 | 152 155 | 128 118 | 147 130 | 101 104 | 111 106 | 142 138 | 124 114 | 137 138 | 190 186 | 130 141 | 233,405 237,145 | 温泉 |
| " | 蘭ミュージアム・高森 | 21 20 | 130 177 | △ 47 73.4 | 72 91 | 58 86 | 130 177 | 0 0 | 8 11 | 11 11 | 16 19 | 9 17 | 20 19 | 19 13 | 12 11 | 9 8 | 12 14 | 14 32 | 0 13 | 0 0 | 5,230 14,160 | 名所・ 旧跡 |
| 阿南町 | 新 野 高 原 | 21 20 | 1,859 1,565 | 294 118.8 | 651 548 | 1,208 1,017 | 1,835 1,541 | 24 24 | 54 52 | 51 37 | 95 94 | 157 152 | 213 171 | 134 109 | 151 139 | 272 211 | 219 183 | 203 195 | 221 83 | 89 83 | 248,150 209,930 | 高原・ 湖沼 |
| " | 富 草 ・ 阿 南 温 泉 | 21 20 | 1,200 1,250 | △ 50 96.0 | 719 751 | 481 499 | 1,134 1,182 | 66 68 | 93 99 | 87 68 | 103 88 | 84 91 | 120 123 | 78 85 | 101 95 | 164 173 | 119 103 | 94 107 | 85 131 | 72 87 | 265,400 276,050 | 温泉 |
| " | 和知野川二瀬キャンプ場 | 21 20 | 96 98 | △ 2 98.0 | 18 20 | 78 78 | 0 0 | 96 98 | 0 0 | 0 0 | 0 2 | 0 10 | 0 10 | 0 2 | 12 14 | 54 58 | 14 8 | 2 4 | 2 0 | 0 0 | 7,280 7,520 | 高原・ 湖沼 |
| 阿智村 | ふるさと村自然園 | 21 20 | 62 72 | △ 10 86.1 | 8 14 | 54 58 | 16 31 | 46 41 | 0 0 | 0 0 | 0 0 | 0 4 | 16 17 | 3 3 | 7 11 | 24 26 | 9 6 | 3 5 | 0 0 | 0 0 | 19,150 32,590 | 高原・ 湖沼 |
| " | 富 士 見 台 高 原 | 21 20 | 330 360 | △ 30 91.7 | 70 77 | 260 283 | 318 346 | 12 14 | 0 0 | 0 0 | 0 0 | 5 4 | 15 25 | 2 2 | 17 24 | 45 61 | 19 11 | 157 146 | 70 87 | 0 0 | 64,260 69,970 | 高原・ 湖沼 |
| " | 昼 神 温 泉 | 21 20 | 7,595 7,570 | 25 100.3 | 670 708 | 6,925 6,862 | 3,777 3,624 | 3,818 3,946 | 559 580 | 636 577 | 625 599 | 656 613 | 684 711 | 559 492 | 506 544 | 696 740 | 638 545 | 703 761 | 825 880 | 508 528 | 4,467,700 4,491,650 | 温泉 |

※3 平成21年取消し ※4 平成21年取消し ※5 平成21年から新規

| 市町村名 | 観 光 地 名 | 年 | 観 光 地 利 用 者 延 数 (百 人) | | | | | | | | | | | | | | | | | 観光消費額 (千円) | 観光地 類型 | |
|-----------|-------------------|----------|-------------------------|----------------------|------------------|------------------|------------------|------------------|----------------|----------------|----------------|-----------------|----------------|----------------|----------------|------------------|----------------|----------------|----------------|----------------|--------------------------|-----------|
| | | | 合 計 | 増減・ 21/20比 (%) | 県内・県外別 | | 日帰り・宿泊別 | | 月 別 | | | | | | | | | | | | | |
| | | | | | 県 内 | 県 外 | 日帰り | 宿泊 | 1月 | 2月 | 3月 | 4月 | 5月 | 6月 | 7月 | 8月 | 9月 | 10月 | 11月 | | | 12月 |
| 阿智村 | 長 岳 寺 | 21 20 | 103 124 | △ 21 83.1 | 21 26 | 82 98 | 103 124 | 0 0 | 2 3 | 1 2 | 4 7 | 6 12 | 6 11 | 5 10 | 11 11 | 8 8 | 14 14 | 15 15 | 23 23 | 8 8 | 0 0 | 名所・ 旧跡 |
| 〃 | 園 原 の 里 | 21 20 | 2,630 2,958 | △ 328 88.9 | 483 543 | 2,147 2,415 | 2,516 2,832 | 114 126 | 274 337 | 270 310 | 124 196 | 241 209 | 206 262 | 55 41 | 162 225 | 306 376 | 124 72 | 405 393 | 385 441 | 78 96 | 566,400 646,650 | 高原・ 湖沼 |
| 〃 | 治 部 坂 高 原 | 21 20 | 1,841 1,698 | 143 108.4 | 205 228 | 1,636 1,470 | 1,391 1,192 | 450 506 | 337 352 | 311 304 | 182 197 | 48 54 | 93 95 | 52 54 | 74 84 | 265 203 | 192 78 | 79 84 | 66 78 | 142 115 | 315,332 289,041 | 高原・ 湖沼 |
| 〃 | あ ら ら ぎ 高 原 | 21 20 | 1,144 1,411 | △ 267 81.1 | 281 332 | 863 1,079 | 770 983 | 374 428 | 217 243 | 184 250 | 81 144 | 50 68 | 66 105 | 56 71 | 74 71 | 113 122 | 69 62 | 73 82 | 75 92 | 86 101 | 380,552 400,797 | 高原・ 湖沼 |
| 平谷村 | 平 谷 高 原 | 21 20 | 643 803 | △ 160 80.1 | 31 39 | 612 764 | 587 731 | 56 72 | 166 174 | 128 164 | 21 82 | 33 38 | 40 42 | 25 29 | 39 46 | 66 79 | 37 42 | 34 42 | 27 36 | 27 29 | 290,800 364,400 | 高原・ 湖沼 |
| 〃 | 信 州 平 谷 温 泉 | 21 20 | 1,845 2,188 | △ 343 84.3 | 92 108 | 1,753 2,080 | 1,739 2,082 | 106 106 | 158 225 | 143 171 | 128 192 | 112 202 | 166 181 | 92 114 | 166 162 | 343 332 | 197 152 | 152 156 | 184 188 | 4 113 | 168,205 180,370 | 温 泉 |
| 根羽村 | 茶 白 山 高 原 | 21 20 | 126 247 | △ 121 51.0 | 8 13 | 118 234 | 96 211 | 30 36 | 0 0 | 0 0 | 0 0 | 1 2 | 16 16 | 11 9 | 21 55 | 60 126 | 11 21 | 4 18 | 2 0 | 0 0 | 11,953 12,536 | 高原・ 湖沼 |
| 〃 | 根 羽 川 漁 場 | 21 20 | 57 48 | 9 118.8 | 6 6 | 51 42 | 51 44 | 6 4 | 0 0 | 0 0 | 0 0 | 11 16 | 8 4 | 6 8 | 13 9 | 12 8 | 7 3 | 0 0 | 0 0 | 0 0 | 14,526 9,700 | 高原・ 湖沼 |
| 〃 | 丸 山 高 原 | 21 20 | 200 191 | 9 104.7 | 35 25 | 165 166 | 176 165 | 24 26 | 0 0 | 0 7 | 9 21 | 23 21 | 20 19 | 18 18 | 23 23 | 38 33 | 20 23 | 21 21 | 22 22 | 6 4 | 175,274 175,346 | 高原・ 湖沼 |
| 〃 | 赤 坂 高 原 | 21 20 | 773 815 | △ 42 94.8 | 124 198 | 649 617 | 737 781 | 36 34 | 41 43 | 37 34 | 46 62 | 60 73 | 98 91 | 51 58 | 63 76 | 137 134 | 62 45 | 69 70 | 75 90 | 34 39 | 183,813 180,773 | 高原・ 湖沼 |
| 下條村 | 下 條 温 泉 郷 親 田 高 原 | 21 20 | 3,274 3,279 | △ 5 99.8 | 983 985 | 2,291 2,294 | 2,700 2,675 | 574 604 | 194 194 | 193 179 | 239 216 | 253 283 | 333 319 | 235 241 | 240 228 | 354 363 | 310 261 | 318 354 | 389 428 | 216 213 | 921,600 944,850 | 温 泉 |
| 売木村 | うるぎ自然休養村 | 21 20 | 1,173 1,326 | △ 153 88.5 | 57 62 | 1,116 1,264 | 655 876 | 518 450 | 38 25 | 19 25 | 26 52 | 62 92 | 154 233 | 76 125 | 134 132 | 311 352 | 143 104 | 98 83 | 79 81 | 33 22 | 286,720 270,570 | 高原・ 湖沼 |
| 天龍村 | 和知野川キャンプ場 | 21 20 | 307 278 | 29 110.4 | 160 145 | 147 133 | 131 109 | 176 169 | 0 0 | 0 0 | 0 0 | 7 7 | 51 22 | 9 5 | 40 31 | 145 172 | 49 37 | 6 4 | 0 0 | 0 0 | 1,450 1,459 | 高原・ 湖沼 |
| 〃 | 天龍温泉おきよめの湯 | 21 20 | 545 490 | 55 111.2 | 109 98 | 436 392 | 545 490 | 0 0 | 35 29 | 32 23 | 49 39 | 43 42 | 66 55 | 37 32 | 44 41 | 64 61 | 54 43 | 45 43 | 49 55 | 27 27 | 58,131 56,044 | 温 泉 |
| 泰阜村 | 万 古 溪 谷 | 21 20 | 50 53 | △ 3 94.3 | 23 27 | 27 26 | 16 17 | 34 36 | 0 0 | 0 0 | 0 0 | 1 0 | 3 12 | 5 3 | 17 17 | 20 20 | 4 1 | 0 0 | 0 0 | 0 0 | 3,490 3,050 | 高原・ 湖沼 |
| 〃 | あいパークやすおか | 21 20 | 49 28 | 21 175.0 | 38 20 | 11 8 | 49 28 | 0 0 | 0 0 | 0 0 | 1 0 | 2 3 | 9 6 | 3 2 | 5 3 | 13 7 | 9 2 | 4 3 | 3 2 | 0 0 | 881 489 | 高原・ 湖沼 |
| 喬木村 | 矢 筈 公 園 | 21 20 | 46 45 | 1 102.2 | 23 22 | 23 23 | 32 31 | 14 14 | 0 0 | 0 0 | 0 0 | 4 4 | 11 10 | 6 6 | 7 7 | 10 10 | 4 4 | 2 2 | 2 2 | 0 0 | 2,290 2,240 | 名所・ 旧跡 |
| 〃 | 阿 島 大 藤 | 21 20 | 30 100 | △ 70 30.0 | 22 69 | 8 31 | 30 100 | 0 0 | 0 0 | 0 0 | 0 0 | 5 5 | 25 95 | 0 0 | 0 0 | 0 0 | 0 0 | 0 0 | 0 0 | 0 0 | 3,000 10,000 | 名所・ 旧跡 |
| 豊丘村 | 松 茸 の 里 堀 越 | 21 20 | 9 24 | △ 15 37.5 | 1 3 | 8 21 | 9 24 | 0 0 | 0 0 | 0 0 | 0 0 | 0 0 | 0 0 | 0 0 | 0 0 | 0 0 | 0 0 | 9 24 | 0 0 | 0 0 | 8,550 27,840 | 名所・ 旧跡 |
| 大鹿村 | 南 ア ル プ ス | 21 20 | 216 215 | 1 100.5 | 88 88 | 128 127 | 16 15 | 200 200 | 3 3 | 3 3 | 5 5 | 3 3 | 8 8 | 10 10 | 61 61 | 62 62 | 45 45 | 8 7 | 5 5 | 3 3 | 121,560 65,250 | 山 岳 |
| 〃 | 小 渋 水 系 | 21 20 | 617 622 | △ 5 99.2 | 255 255 | 362 367 | 245 246 | 372 376 | 7 7 | 4 4 | 28 28 | 155 158 | 49 52 | 74 74 | 40 40 | 104 104 | 46 46 | 69 68 | 28 28 | 13 13 | 218,760 220,880 | 高原・ 湖沼 |
| 下伊那地方事務所計 | | 21 20 | 45,781 42,676 | 3,105 107.3 | 12,581 11,885 | 33,200 30,791 | 37,727 34,310 | 8,054 8,366 | 3,160 3,374 | 2,844 2,823 | 2,655 2,958 | 4,882 3,313 | 6,170 4,179 | 2,635 2,675 | 3,230 3,306 | 5,469 5,670 | 3,795 3,096 | 4,380 4,409 | 4,513 4,752 | 2,048 2,121 | 11,438,879 11,504,397 | |
| 伊 那 路 計 | | 21 20 | 88,874 86,808 | 2,066 102.4 | 36,073 36,021 | 52,801 50,787 | 73,257 70,366 | 15,617 16,442 | 6,663 7,007 | 4,942 5,097 | 4,898 5,372 | 10,347 9,371 | 9,722 7,644 | 5,430 5,462 | 7,271 7,677 | 12,298 12,602 | 7,700 6,578 | 8,522 8,727 | 7,255 7,393 | 3,826 3,878 | 22,166,931 22,598,845 | |
| 木曾町 | 木 曾 駒 高 原 | 21 20 | 4,051 4,568 | △ 517 88.7 | 809 925 | 3,242 3,643 | 3,154 3,528 | 897 1,040 | 113 170 | 143 168 | 96 92 | 194 213 | 349 337 | 198 197 | 670 825 | 1,167 1,453 | 617 594 | 323 337 | 116 116 | 65 66 | 1,408,100 1,593,200 | 高原・ 湖沼 |
| 〃 | 木 曾 福 島 | 21 20 | 3,561 3,921 | △ 360 90.8 | 516 561 | 3,045 3,360 | 2,422 2,655 | 1,139 1,266 | 447 456 | 392 403 | 217 226 | 84 98 | 147 143 | 93 138 | 333 321 | 765 947 | 546 528 | 184 230 | 141 178 | 212 253 | 2,047,940 2,243,520 | 名所・ 旧跡 |

| 市町村名 | 観 光 地 名 | 年 | 観 光 地 利 用 者 延 数 (百 人) | | | | | | | | | | | | | | | | | 観光消費額 (千円) | 観光地 類型 | |
|---------------|-----------------|----------|-------------------------|----------------------|----------------|------------------|------------------|----------------|----------------|----------------|----------------|----------------|----------------|----------------|----------------|----------------|----------------|----------------|----------------|----------------|--------------------------|-----------|
| | | | 合 計 | 増減・ 21/20比 (%) | 県内・県外別 | | 日帰り・宿泊別 | | 月 別 | | | | | | | | | | | | | |
| | | | | | 県 内 | 県 外 | 日帰り | 宿泊 | 1月 | 2月 | 3月 | 4月 | 5月 | 6月 | 7月 | 8月 | 9月 | 10月 | 11月 | | | 12月 |
| 木曾町 | 徳 音 寺 院 | 21 20 | 107 112 | △ 5 95.5 | 44 47 | 63 65 | 107 112 | 0 0 | 2 1 | 2 6 | 3 5 | 8 6 | 15 13 | 9 11 | 14 16 | 12 11 | 14 17 | 13 12 | 4 3 | 8,365 8,750 | 名所・ 旧跡 | |
| 〃 | 開 田 高 原 | 21 20 | 2,979 3,203 | △ 224 93.0 | 217 238 | 2,762 2,965 | 2,233 2,435 | 746 768 | 311 346 | 297 278 | 298 303 | 180 193 | 244 255 | 129 131 | 192 249 | 532 560 | 255 202 | 247 252 | 116 170 | 178 264 | 1,337,120 1,429,650 | 高原・ 湖沼 |
| 〃 | 御 岳 山 | 21 20 | 2,105 2,031 | 74 103.6 | 612 618 | 1,493 1,413 | 1,733 1,681 | 372 350 | 134 173 | 148 160 | 142 143 | 148 131 | 117 112 | 64 65 | 152 145 | 356 344 | 314 275 | 380 320 | 92 90 | 58 73 | 1,656,780 1,598,180 | 山岳 |
| 〃 | 御 嶽 の 里 | 21 20 | 650 706 | △ 56 92.1 | 66 138 | 584 568 | 350 338 | 300 368 | 26 29 | 14 13 | 13 8 | 31 26 | 65 65 | 27 28 | 99 130 | 160 188 | 86 81 | 95 89 | 26 41 | 8 8 | 519,000 565,400 | 山岳 |
| 上松町 | 寝 覚 の 床 | 21 20 | 2,310 2,595 | △ 285 89.0 | 340 350 | 1,970 2,245 | 2,058 2,359 | 252 236 | 186 183 | 85 74 | 125 62 | 142 153 | 256 263 | 140 187 | 274 306 | 279 339 | 192 257 | 352 404 | 219 275 | 60 92 | 546,000 599,050 | 名所・ 旧跡 |
| 〃 | 中央アルプス木曾駒ヶ岳 | 21 20 | 72 63 | 9 114.3 | 4 3 | 68 60 | 4 3 | 68 60 | 0 0 | 0 0 | 0 0 | 0 0 | 0 0 | 0 21 | 11 19 | 27 15 | 23 8 | 11 0 | 0 0 | 0 0 | 33,100 29,100 | 山岳 |
| 〃 | 赤 沢 自 然 休 養 林 | 21 20 | 1,390 1,277 | 113 108.8 | 357 357 | 1,033 920 | 1,328 1,201 | 62 76 | 0 0 | 0 0 | 0 18 | 11 143 | 142 77 | 87 194 | 163 344 | 330 119 | 158 319 | 406 63 | 91 0 | 2 0 | 298,150 281,600 | 高原・ 湖沼 |
| 南木曾町 | 田 立 の 滝 | 21 20 | 20 13 | 7 153.8 | 2 3 | 18 10 | 0 12 | 20 1 | 0 0 | 0 0 | 0 1 | 0 7 | 2 5 | 2 0 | 4 0 | 6 0 | 2 0 | 2 0 | 2 0 | 0 0 | 7,500 650 | 名所・ 旧跡 |
| 〃 | 妻 籠 宿 | 21 20 | 6,153 6,082 | 71 101.2 | 329 330 | 5,824 5,752 | 5,989 5,918 | 164 164 | 170 146 | 244 194 | 378 342 | 535 564 | 661 692 | 475 477 | 470 484 | 570 604 | 691 585 | 849 877 | 876 905 | 234 212 | 794,940 781,780 | 名所・ 旧跡 |
| 〃 | 富 貴 畑 高 原 温 泉 郷 | 21 20 | 302 302 | 0 100.0 | 47 39 | 255 263 | 136 148 | 166 154 | 15 18 | 14 13 | 16 19 | 27 28 | 30 28 | 27 22 | 23 22 | 38 40 | 27 31 | 34 31 | 30 30 | 21 20 | 168,300 152,800 | 高原・ 湖沼 |
| 〃 | 柿 其 溪 谷 | 21 20 | 157 140 | 17 112.1 | 21 15 | 136 125 | 133 112 | 24 28 | 2 0 | 6 5 | 7 5 | 8 6 | 10 10 | 11 11 | 12 10 | 26 24 | 11 10 | 27 26 | 34 31 | 3 2 | 15,650 16,100 | 高原・ 湖沼 |
| 〃 | 南 木 曾 山 麓 | 21 20 | 174 158 | 16 110.1 | 15 16 | 159 142 | 108 88 | 66 70 | 0 0 | 0 0 | 1 0 | 8 7 | 16 16 | 11 10 | 24 22 | 57 54 | 35 33 | 12 10 | 8 5 | 2 1 | 35,550 35,050 | 高原・ 湖沼 |
| 〃 | 南 木 曾 温 泉 郷 | 21 20 | 594 654 | △ 60 90.8 | 36 43 | 558 611 | 200 210 | 394 444 | 40 44 | 41 41 | 52 50 | 48 55 | 48 52 | 45 48 | 45 48 | 64 69 | 49 59 | 58 71 | 59 72 | 45 45 | 394,600 442,015 | 温泉 |
| 木祖村 | や ぶ は ら 高 原 | 21 20 | 1,450 1,605 | △ 155 90.3 | 253 249 | 1,197 1,356 | 1,030 1,143 | 420 462 | 279 318 | 224 288 | 135 183 | 4 18 | 106 91 | 95 87 | 121 131 | 243 258 | 86 57 | 33 36 | 7 16 | 117 122 | 215,670 242,020 | 高原・ 湖沼 |
| 〃 | 鳥 居 峠 | 21 20 | 80 80 | 0 100.0 | 8 8 | 72 72 | 80 80 | 0 0 | 0 0 | 0 0 | 0 0 | 2 2 | 7 7 | 36 36 | 4 4 | 10 10 | 4 4 | 9 9 | 6 6 | 2 2 | 5,600 5,600 | 高原・ 湖沼 |
| 〃 | 奥 木 曾 湖 | 21 20 | 142 100 | 42 142.0 | 31 22 | 111 78 | 142 100 | 0 0 | 0 0 | 0 0 | 0 0 | 12 11 | 20 23 | 12 14 | 19 10 | 27 20 | 15 6 | 25 9 | 8 5 | 4 2 | 0 0 | 高原・ 湖沼 |
| 王滝村 | 御 岳 山 | 21 20 | 541 568 | △ 27 95.2 | 75 78 | 466 490 | 443 466 | 98 102 | 4 4 | 4 4 | 5 5 | 4 4 | 15 15 | 43 41 | 80 90 | 260 280 | 59 57 | 51 52 | 12 12 | 4 4 | 164,480 175,870 | 山岳 |
| 〃 | 御 岳 高 原 | 21 20 | 2,140 2,238 | △ 98 95.6 | 205 230 | 1,935 2,008 | 1,740 1,818 | 400 420 | 246 245 | 193 184 | 181 201 | 51 49 | 68 65 | 73 72 | 257 301 | 422 469 | 216 204 | 163 166 | 100 104 | 170 178 | 1,031,330 1,199,880 | 高原・ 湖沼 |
| 〃 | 王 滝 川 溪 谷 | 21 20 | 210 213 | △ 3 98.6 | 19 21 | 191 192 | 184 179 | 26 34 | 1 1 | 1 1 | 4 4 | 2 2 | 24 23 | 21 21 | 32 33 | 92 95 | 13 13 | 13 13 | 3 3 | 4 4 | 37,960 40,330 | 高原・ 湖沼 |
| 大桑村 | 定 勝 寺 | 21 20 | 125 125 | 0 100.0 | 17 14 | 108 111 | 103 103 | 22 22 | 7 7 | 5 5 | 9 9 | 5 5 | 12 12 | 5 5 | 11 11 | 37 37 | 10 10 | 10 10 | 6 6 | 8 8 | 13,950 13,950 | 名所・ 旧跡 |
| 〃 | 鹿 ノ 湯 | 21 20 | 52 52 | 0 100.0 | 11 8 | 41 44 | 26 26 | 26 26 | 6 6 | 1 1 | 2 2 | 4 4 | 4 4 | 3 3 | 4 4 | 10 10 | 3 3 | 5 5 | 4 4 | 6 6 | 14,700 14,550 | 温泉 |
| 〃 | 阿 寺 溪 谷 | 21 20 | 849 720 | △ 129 117.9 | 18 21 | 831 699 | 737 588 | 112 132 | 40 39 | 44 46 | 49 51 | 44 51 | 78 77 | 59 58 | 84 56 | 150 135 | 83 58 | 98 59 | 68 53 | 52 37 | 256,100 226,200 | 高原・ 湖沼 |
| 〃 | 伊 奈 川 溪 谷 | 21 20 | 43 43 | 0 100.0 | 0 4 | 43 39 | 23 25 | 20 18 | 1 1 | 0 0 | 1 1 | 1 1 | 5 5 | 3 3 | 4 4 | 9 9 | 5 5 | 4 4 | 5 5 | 5 5 | 12,800 11,050 | 高原・ 湖沼 |
| 〃 | の ぞ き ど 高 原 | 21 20 | 79 79 | 0 100.0 | 4 4 | 75 75 | 35 31 | 44 48 | 0 0 | 0 0 | 0 0 | 1 1 | 16 11 | 0 0 | 10 13 | 43 45 | 9 9 | 0 0 | 0 0 | 0 0 | 16,550 16,950 | 高原・ 湖沼 |
| 木曾路(木曾地方事務所)計 | | 21 20 | 30,336 31,648 | △ 1,312 95.9 | 4,056 4,342 | 26,280 27,306 | 24,498 25,359 | 5,838 6,289 | 2,030 2,187 | 1,858 1,884 | 1,734 1,712 | 1,554 1,653 | 2,457 2,467 | 1,668 1,742 | 3,109 3,445 | 5,694 6,369 | 3,521 3,226 | 3,405 3,354 | 2,042 2,202 | 1,264 1,407 | 11,040,235 11,723,245 | |

| 市町村名 | 観光地名 | 年 | 観光地利用者延数（百人） | | | | | | | | | | | | | | | | | 観光消費額 （千円） | 観光地 類型 | |
|------|-------------|----|--------------|----------------------|--------|--------|---------|-------|-----|-----|-----|-------|-------|-------|-------|-------|-------|-------|-----|---------------|-----------|-------|
| | | | 合計 | 増減・ 21/20比 （%） | 県内・県外別 | | 日帰り・宿泊別 | | 別 | | | | | | | | | | | | | |
| | | | | | 県内 | 県外 | 日帰り | 宿泊 | 1月 | 2月 | 3月 | 4月 | 5月 | 6月 | 7月 | 8月 | 9月 | 10月 | 11月 | | | 12月 |
| 松本市 | 松本城 | 21 | 8,432 | 735 | 842 | 7,590 | 8,432 | 0 | 284 | 257 | 403 | 1,103 | 972 | 503 | 667 | 1,331 | 820 | 1,173 | 710 | 209 | 397,522 | 名所・旧跡 |
| | | 20 | 7,697 | 109.5 | 769 | 6,928 | 7,697 | 0 | 338 | 202 | 385 | 951 | 755 | 474 | 595 | 1,217 | 700 | 1,041 | 854 | 185 | 366,871 | 温泉 |
| " | 美ヶ原温泉郷 | 21 | 6,360 | △ 248 | 3,329 | 3,031 | 2,980 | 3,380 | 506 | 458 | 513 | 451 | 523 | 451 | 505 | 718 | 548 | 563 | 588 | 536 | 2,515,100 | 温泉 |
| | | 20 | 6,608 | 96.2 | 3,456 | 3,152 | 3,073 | 3,535 | 544 | 485 | 529 | 494 | 545 | 492 | 516 | 690 | 542 | 605 | 622 | 544 | 2,616,360 | 温泉 |
| " | 崖の湯温泉 | 21 | 28 | 0 | 15 | 13 | 2 | 26 | 2 | 2 | 3 | 2 | 2 | 3 | 2 | 2 | 2 | 2 | 4 | 2 | 10,290 | 温泉 |
| | | 20 | 28 | 100.0 | 15 | 13 | 2 | 26 | 2 | 2 | 3 | 2 | 2 | 3 | 2 | 2 | 2 | 2 | 4 | 2 | 10,290 | 温泉 |
| " | 美ヶ原高原 | 21 | 6,469 | 204 | 971 | 5,498 | 5,602 | 867 | 38 | 50 | 34 | 296 | 805 | 886 | 992 | 1,106 | 1,079 | 1,023 | 133 | 27 | 1,718,080 | 高原・湖沼 |
| | | 20 | 6,265 | 103.3 | 941 | 5,324 | 5,088 | 1,177 | 53 | 57 | 27 | 541 | 766 | 610 | 1,250 | 1,225 | 660 | 832 | 215 | 29 | 1,703,700 | 湖沼 |
| " | 浅間温泉 | 21 | 5,821 | 85 | 936 | 4,885 | 1,595 | 4,226 | 422 | 374 | 424 | 362 | 526 | 337 | 399 | 772 | 515 | 574 | 591 | 525 | 2,874,450 | 温泉 |
| | | 20 | 5,736 | 101.5 | 907 | 4,829 | 1,628 | 4,108 | 425 | 373 | 425 | 342 | 418 | 397 | 402 | 789 | 410 | 620 | 612 | 523 | 2,823,410 | 温泉 |
| " | 美鈴湖 | 21 | 936 | 178 | 193 | 743 | 936 | 0 | 104 | 43 | 9 | 14 | 97 | 68 | 113 | 153 | 141 | 160 | 16 | 18 | 234,000 | 高原・湖沼 |
| | | 20 | 758 | 123.5 | 168 | 590 | 721 | 37 | 109 | 31 | 11 | 27 | 68 | 30 | 119 | 161 | 59 | 87 | 24 | 32 | 192,450 | 湖沼 |
| " | 扉温泉 | 21 | 1,078 | △ 34 | 322 | 756 | 584 | 494 | 74 | 73 | 90 | 82 | 106 | 84 | 92 | 123 | 102 | 99 | 90 | 63 | 591,400 | 温泉 |
| | | 20 | 1,112 | 96.9 | 324 | 788 | 563 | 549 | 76 | 69 | 87 | 86 | 102 | 97 | 94 | 124 | 105 | 105 | 95 | 72 | 623,000 | 温泉 |
| " | 福寿草の里 | 21 | 539 | △ 13 | 225 | 314 | 413 | 126 | 46 | 14 | 276 | 17 | 19 | 14 | 12 | 29 | 27 | 41 | 28 | 16 | 234,434 | 高原・湖沼 |
| | | 20 | 552 | 97.6 | 359 | 193 | 434 | 118 | 13 | 18 | 283 | 20 | 22 | 14 | 17 | 36 | 19 | 54 | 40 | 16 | 225,562 | 湖沼 |
| " | 奈川温泉 | 21 | 255 | △ 5 | 126 | 129 | 125 | 130 | 5 | 5 | 4 | 5 | 8 | 8 | 38 | 38 | 35 | 69 | 24 | 16 | 89,470 | 温泉 |
| | | 20 | 260 | 98.1 | 132 | 128 | 128 | 132 | 5 | 5 | 4 | 5 | 8 | 8 | 38 | 39 | 36 | 69 | 25 | 18 | 92,480 | 温泉 |
| " | 奈川渡ダム | 21 | 576 | 9 | 113 | 463 | 576 | 0 | 13 | 20 | 26 | 30 | 56 | 40 | 60 | 110 | 66 | 92 | 50 | 13 | 0 | 名所・旧跡 |
| | | 20 | 567 | 101.6 | 113 | 454 | 567 | 0 | 16 | 23 | 26 | 26 | 47 | 39 | 60 | 111 | 65 | 90 | 51 | 13 | 0 | 名所・旧跡 |
| " | 奈川高原 | 21 | 796 | △ 32 | 325 | 471 | 528 | 268 | 183 | 171 | 111 | 15 | 24 | 23 | 20 | 87 | 27 | 42 | 18 | 75 | 219,750 | 高原・湖沼 |
| | | 20 | 828 | 96.1 | 336 | 492 | 542 | 286 | 192 | 172 | 114 | 16 | 26 | 29 | 21 | 90 | 27 | 43 | 18 | 80 | 233,830 | 湖沼 |
| " | 上高地 | 21 | 13,073 | △ 2,398 | 648 | 12,425 | 10,403 | 2,670 | 16 | 14 | 14 | 186 | 1,263 | 1,378 | 2,160 | 3,024 | 2,139 | 2,425 | 445 | 9 | 8,121,150 | 山岳 |
| | | 20 | 15,471 | 84.5 | 767 | 14,704 | 12,559 | 2,912 | 8 | 14 | 14 | 349 | 2,275 | 1,664 | 2,468 | 3,197 | 1,835 | 2,982 | 652 | 13 | 9,435,150 | 山岳 |
| " | 乗鞍高原 | 21 | 5,288 | 72 | 791 | 4,497 | 1,860 | 3,428 | 517 | 435 | 267 | 72 | 150 | 186 | 464 | 1,521 | 659 | 492 | 298 | 227 | 3,382,780 | 高原・湖沼 |
| | | 20 | 5,216 | 101.4 | 776 | 4,440 | 2,172 | 3,044 | 558 | 497 | 284 | 56 | 135 | 170 | 453 | 1,578 | 392 | 507 | 296 | 290 | 3,243,300 | 湖沼 |
| " | 白骨温泉 | 21 | 2,440 | △ 361 | 359 | 2,081 | 328 | 2,112 | 126 | 139 | 153 | 160 | 283 | 186 | 219 | 355 | 267 | 282 | 179 | 91 | 2,367,600 | 温泉 |
| | | 20 | 2,801 | 87.1 | 413 | 2,388 | 471 | 2,330 | 139 | 146 | 152 | 177 | 277 | 204 | 255 | 432 | 268 | 383 | 265 | 103 | 2,658,200 | 温泉 |
| " | くだものと道祖神の里 | 21 | 1,010 | 33 | 860 | 150 | 860 | 150 | 80 | 84 | 85 | 83 | 87 | 73 | 78 | 110 | 97 | 80 | 83 | 70 | 441,500 | 名所・旧跡 |
| | | 20 | 977 | 103.4 | 839 | 138 | 839 | 138 | 74 | 65 | 73 | 79 | 86 | 83 | 74 | 116 | 82 | 80 | 84 | 81 | 422,200 | 旧跡 |
| 塩尻市 | 高ボッチ高原 | 21 | 1,251 | 46 | 507 | 744 | 1,251 | 0 | 0 | 0 | 0 | 31 | 124 | 348 | 329 | 275 | 119 | 17 | 6 | 2 | 0 | 高原・湖沼 |
| | | 20 | 1,205 | 103.8 | 492 | 713 | 1,205 | 0 | 0 | 0 | 0 | 30 | 120 | 335 | 320 | 262 | 115 | 16 | 5 | 2 | 0 | 湖沼 |
| " | 平出遺跡 | 21 | 226 | △ 7 | 206 | 20 | 226 | 0 | 5 | 9 | 15 | 22 | 43 | 19 | 13 | 28 | 22 | 34 | 11 | 5 | 3,074 | 名所・旧跡 |
| | | 20 | 233 | 97.0 | 198 | 35 | 233 | 0 | 5 | 4 | 15 | 16 | 51 | 18 | 21 | 32 | 16 | 28 | 20 | 7 | 476 | 旧跡 |
| " | みどり湖 | 21 | 353 | 13 | 285 | 68 | 287 | 66 | 4 | 9 | 12 | 40 | 41 | 32 | 29 | 57 | 44 | 40 | 34 | 11 | 65,000 | 高原・湖沼 |
| | | 20 | 340 | 103.8 | 271 | 69 | 268 | 72 | 5 | 10 | 17 | 39 | 38 | 32 | 29 | 52 | 41 | 36 | 30 | 11 | 66,400 | 湖沼 |
| " | チロルの森 | 21 | 891 | △ 30 | 700 | 191 | 891 | 0 | 0 | 0 | 20 | 54 | 220 | 65 | 73 | 239 | 123 | 66 | 31 | 0 | 214,242 | 高原・湖沼 |
| | | 20 | 921 | 96.7 | 694 | 227 | 921 | 0 | 0 | 0 | 14 | 61 | 219 | 65 | 97 | 276 | 62 | 81 | 46 | 0 | 235,835 | 湖沼 |
| " | 奈良井宿 | 21 | 4,057 | 173 | 999 | 3,058 | 3,823 | 234 | 26 | 105 | 139 | 236 | 520 | 420 | 425 | 514 | 431 | 744 | 461 | 36 | 386,435 | 名所・旧跡 |
| | | 20 | 3,884 | 104.5 | 919 | 2,965 | 3,411 | 473 | 22 | 109 | 139 | 232 | 520 | 425 | 418 | 503 | 409 | 654 | 410 | 43 | 464,165 | 旧跡 |
| " | 平沢 | 21 | 1,331 | 8 | 330 | 1,001 | 1,331 | 0 | 22 | 75 | 73 | 128 | 287 | 213 | 79 | 114 | 113 | 118 | 88 | 21 | 268,043 | 名所・旧跡 |
| | | 20 | 1,323 | 100.6 | 352 | 971 | 1,323 | 0 | 23 | 76 | 72 | 135 | 245 | 217 | 76 | 136 | 103 | 120 | 95 | 25 | 207,611 | 旧跡 |
| 安曇野市 | とよしな「安曇野の里」 | 21 | 2,344 | 227 | 1,872 | 472 | 2,168 | 176 | 158 | 116 | 179 | 145 | 211 | 162 | 190 | 278 | 171 | 176 | 152 | 406 | 293,360 | 名所・旧跡 |
| | | 20 | 2,117 | 110.7 | 1,649 | 468 | 1,919 | 198 | 149 | 133 | 160 | 148 | 203 | 151 | 172 | 297 | 177 | 189 | 186 | 152 | 278,030 | 旧跡 |
| " | 中房 | 21 | 633 | 98 | 233 | 400 | 273 | 360 | 0 | 0 | 0 | 15 | 72 | 50 | 105 | 161 | 122 | 81 | 27 | 0 | 438,855 | 温泉 |
| | | 20 | 535 | 118.3 | 145 | 390 | 211 | 324 | 2 | 0 | 0 | 15 | 58 | 41 | 79 | 138 | 79 | 77 | 32 | 14 | 372,935 | 温泉 |
| " | アルプス銀座 | 21 | 663 | 67 | 193 | 470 | 63 | 600 | 0 | 0 | 0 | 6 | 29 | 19 | 138 | 248 | 154 | 53 | 8 | 8 | 471,597 | 山岳 |
| | | 20 | 596 | 111.2 | 125 | 471 | 14 | 582 | 4 | 0 | 0 | 8 | 22 | 12 | 152 | 214 | 107 | 53 | 16 | 8 | 432,999 | 山岳 |
| " | 穂高温泉郷 | 21 | 10,637 | 809 | 4,254 | 6,383 | 5,881 | 4,756 | 561 | 471 | 664 | 794 | 1,219 | 757 | 1,094 | 1,653 | 1,023 | 1,062 | 836 | 503 | 7,537,295 | 温泉 |
| | | 20 | 9,828 | 108.2 | 4,035 | 5,793 | 5,220 | 4,608 | 539 | 463 | 651 | 725 | 942 | 644 | 897 | 1,626 | 858 | 1,033 | 875 | 575 | 7,020,252 | 温泉 |

| 市町村名 | 観 光 地 名 | 年 | 観 光 地 利 用 者 延 数 (百 人) | | | | | | | | | | | | | | | | | 観光消費額 (千円) | 観光地 類型 | |
|-----------------|----------------------------|----|-------------------------|----------------------|--------|--------|---------|--------|-------|-------|-------|-------|--------|-------|--------|--------|--------|--------|-------|---------------|------------|-----------|
| | | | 合 計 | 増減・ 21/20比 (%) | 県内・県外別 | | 日帰り・宿泊別 | | 月 別 | | | | | | | | | | | | | |
| | | | | | 県 内 | 県 外 | 日帰り | 宿泊 | 1月 | 2月 | 3月 | 4月 | 5月 | 6月 | 7月 | 8月 | 9月 | 10月 | 11月 | | | 12月 |
| 安曇野市 | 礪 山 美 術 館 ・ わ さ び 畑 周 辺 | 21 | 11,934 | 754 | 4,410 | 7,524 | 11,432 | 502 | 238 | 328 | 560 | 838 | 1,938 | 1,103 | 1,530 | 1,781 | 1,254 | 1,301 | 747 | 316 | 7,554,130 | 名所・ 旧跡 |
| | | 20 | 11,180 | 106.7 | 4,210 | 6,970 | 10,780 | 400 | 183 | 249 | 485 | 770 | 1,649 | 1,054 | 1,453 | 1,723 | 1,192 | 1,283 | 751 | 388 | 7,063,500 | |
| " | 室山公園アグリパーク | 21 | 2,418 | △ 175 | 2,127 | 291 | 2,162 | 256 | 222 | 186 | 210 | 193 | 239 | 162 | 168 | 267 | 197 | 195 | 197 | 182 | 523,400 | 名所・ 旧跡 |
| | | 20 | 2,593 | 93.3 | 2,277 | 316 | 2,309 | 284 | 254 | 199 | 240 | 197 | 280 | 183 | 156 | 272 | 184 | 196 | 233 | 199 | 571,700 | |
| " | 須 砂 渡 | 21 | 2,308 | △ 94 | 1,701 | 607 | 1,726 | 582 | 205 | 163 | 194 | 159 | 216 | 139 | 184 | 283 | 209 | 190 | 189 | 177 | 856,528 | 高原・ 湖沼 |
| | | 20 | 2,402 | 96.1 | 1,598 | 804 | 1,758 | 644 | 211 | 167 | 187 | 166 | 197 | 156 | 203 | 319 | 198 | 209 | 217 | 172 | 927,719 | |
| " | 長 峰 山 | 21 | 644 | △ 23 | 460 | 184 | 508 | 136 | 37 | 40 | 45 | 72 | 64 | 38 | 55 | 91 | 57 | 56 | 51 | 38 | 137,400 | 高原・ 湖沼 |
| | | 20 | 667 | 96.6 | 471 | 196 | 535 | 132 | 48 | 41 | 50 | 72 | 66 | 47 | 54 | 92 | 54 | 59 | 51 | 33 | 139,650 | |
| " | 龍 門 湖 公 園 ・ あ や め 公 園 | 21 | 1,039 | 37 | 565 | 474 | 1,039 | 0 | 0 | 0 | 1 | 7 | 11 | 974 | 17 | 13 | 13 | 2 | 1 | 0 | 103,900 | 名所・ 旧跡 |
| | | 20 | 1,002 | 103.7 | 558 | 444 | 1,002 | 0 | 0 | 0 | 1 | 6 | 10 | 941 | 16 | 13 | 12 | 2 | 1 | 0 | 100,200 | |
| " | 国 営 ア ル プ ス あ づ み 野 公 園 | 21 | 2,863 | 59 | 1,352 | 1,511 | 2,863 | 0 | 30 | 36 | 72 | 102 | 341 | 107 | 248 | 375 | 224 | 300 | 410 | 618 | 127,777 | 高原・ 湖沼 |
| | | 20 | 2,804 | 102.1 | 1,628 | 1,176 | 2,804 | 0 | 36 | 33 | 69 | 129 | 364 | 123 | 194 | 409 | 129 | 355 | 276 | 687 | 127,360 | |
| 麻績村 | 聖 高 原 | 21 | 929 | △ 141 | 680 | 249 | 789 | 140 | 37 | 33 | 32 | 29 | 40 | 24 | 144 | 298 | 133 | 92 | 44 | 23 | 386,530 | 高原・ 湖沼 |
| | | 20 | 1,070 | 86.8 | 743 | 327 | 951 | 119 | 49 | 35 | 30 | 36 | 58 | 38 | 162 | 380 | 154 | 67 | 39 | 22 | 264,890 | |
| 生坂村 | 山 清 路 | 21 | 64 | △ 5 | 50 | 14 | 40 | 24 | 3 | 3 | 3 | 3 | 6 | 7 | 6 | 7 | 8 | 7 | 7 | 5 | 16,000 | 名所・ 旧跡 |
| | | 20 | 69 | 92.8 | 52 | 17 | 43 | 26 | 3 | 3 | 3 | 3 | 8 | 8 | 6 | 7 | 8 | 7 | 7 | 6 | 21,950 | |
| 波田町 | 竜島温泉せせらぎの湯 | 21 | 869 | △ 6 | 832 | 37 | 869 | 0 | 87 | 74 | 75 | 63 | 81 | 61 | 65 | 80 | 81 | 76 | 63 | 63 | 50,274 | 温泉 |
| | | 20 | 875 | 99.3 | 852 | 23 | 875 | 0 | 86 | 73 | 77 | 71 | 78 | 61 | 58 | 84 | 71 | 79 | 73 | 64 | 50,750 | |
| 山形村 | 清 水 高 原 | 21 | 237 | △ 77 | 103 | 134 | 103 | 134 | 17 | 14 | 22 | 7 | 11 | 17 | 23 | 22 | 26 | 36 | 27 | 15 | 111,477 | 高原・ 湖沼 |
| | | 20 | 314 | 75.5 | 142 | 172 | 142 | 172 | 19 | 16 | 21 | 20 | 25 | 30 | 18 | 35 | 24 | 40 | 39 | 27 | 145,146 | |
| 朝日村 | サラダの里・朝日村 | 21 | 367 | △ 2 | 341 | 26 | 332 | 35 | 176 | 103 | 13 | 1 | 9 | 3 | 3 | 29 | 7 | 2 | 2 | 19 | 128,610 | 名所・ 旧跡 |
| | | 20 | 369 | 99.5 | 326 | 43 | 344 | 25 | 181 | 104 | 13 | 2 | 8 | 5 | 8 | 21 | 3 | 2 | 4 | 18 | 242,350 | |
| 筑北村 | 差 切 峡 | 21 | 78 | △ 5 | 53 | 25 | 50 | 28 | 4 | 4 | 6 | 7 | 6 | 5 | 7 | 9 | 6 | 12 | 7 | 5 | 31,850 | 名所・ 旧跡 |
| | | 20 | 83 | 94.0 | 54 | 29 | 49 | 34 | 6 | 6 | 6 | 7 | 6 | 5 | 7 | 11 | 6 | 11 | 7 | 5 | 35,150 | |
| " | 冠 着 山 | 21 | 104 | △ 3 | 91 | 13 | 100 | 4 | 0 | 0 | 1 | 1 | 11 | 5 | 20 | 20 | 25 | 14 | 5 | 2 | 12,200 | 高原・ 湖沼 |
| | | 20 | 107 | 97.2 | 91 | 16 | 103 | 4 | 0 | 0 | 1 | 1 | 13 | 5 | 20 | 22 | 25 | 13 | 5 | 2 | 12,500 | |
| " | 修 那 羅 山 | 21 | 667 | △ 12 | 541 | 126 | 623 | 44 | 5 | 6 | 9 | 24 | 39 | 37 | 150 | 158 | 187 | 32 | 14 | 6 | 104,690 | 高原・ 湖沼 |
| | | 20 | 679 | 98.2 | 557 | 122 | 635 | 44 | 5 | 7 | 10 | 27 | 43 | 37 | 150 | 163 | 185 | 31 | 15 | 6 | 106,250 | |
| 松 本 地 方 事 務 所 計 | | 21 | 100,008 | △ 64 | 32,940 | 67,068 | 74,054 | 25,954 | 4,253 | 3,914 | 4,757 | 5,855 | 10,699 | 9,007 | 10,916 | 16,478 | 11,272 | 11,824 | 6,675 | 4,358 | 43,020,193 | |
| | | 20 | 100,072 | 99.9 | 32,754 | 67,318 | 73,539 | 26,533 | 4,382 | 3,887 | 4,678 | 6,087 | 10,755 | 8,947 | 11,130 | 16,894 | 9,414 | 12,141 | 7,290 | 4,467 | 43,534,621 | |
| 大町市 | 大町温泉郷高瀬溪※6 | 21 | 0 | △ 5,467 | 0 | 0 | 0 | 0 | 0 | 0 | 0 | 0 | 0 | 0 | 0 | 0 | 0 | 0 | 0 | 0 | 0 | 温泉 |
| | | 20 | 5,467 | 0.0 | 2,234 | 3,233 | 1,843 | 3,624 | 635 | 592 | 309 | 177 | 861 | 264 | 292 | 652 | 617 | 737 | 144 | 187 | 2,899,170 | |
| " | 大 町 温 泉 郷※7 | 21 | 6,150 | 6,150 | 2,385 | 3,765 | 2,402 | 3,748 | 641 | 473 | 353 | 317 | 532 | 419 | 546 | 820 | 696 | 651 | 346 | 356 | 3,176,360 | 温泉 |
| | | 20 | 0 | — | 0 | 0 | 0 | 0 | 0 | 0 | 0 | 0 | 0 | 0 | 0 | 0 | 0 | 0 | 0 | 0 | 0 | 0 |
| " | 高 瀬 溪※8 | 21 | 1,348 | 1,348 | 447 | 901 | 1,268 | 80 | 22 | 23 | 32 | 49 | 172 | 110 | 152 | 190 | 146 | 325 | 108 | 19 | 168,800 | 温泉 |
| | | 20 | 0 | — | 0 | 0 | 0 | 0 | 0 | 0 | 0 | 0 | 0 | 0 | 0 | 0 | 0 | 0 | 0 | 0 | 0 | 0 |
| " | 大町市街地東山公園 | 21 | 1,328 | △ 77 | 612 | 716 | 643 | 685 | 219 | 50 | 45 | 33 | 342 | 111 | 75 | 126 | 78 | 155 | 82 | 12 | 491,940 | 名所・ 旧跡 |
| | | 20 | 1,405 | 94.5 | 645 | 760 | 679 | 726 | 218 | 79 | 60 | 33 | 337 | 113 | 78 | 137 | 76 | 160 | 103 | 11 | 527,160 | |
| " | 黒 部 ダ ム | 21 | 11,111 | 991 | 2,882 | 8,229 | 11,111 | 0 | 0 | 0 | 813 | 1,789 | 730 | 1,380 | 2,565 | 1,777 | 1,648 | 409 | 0 | 0 | 6,462,820 | 山岳 |
| | | 20 | 10,120 | 109.8 | 2,578 | 7,542 | 10,120 | 0 | 0 | 0 | 798 | 1,553 | 702 | 1,234 | 2,274 | 1,185 | 1,873 | 501 | 0 | 0 | 5,978,120 | |
| " | 後 立 山 | 21 | 670 | △ 95 | 183 | 487 | 63 | 607 | 17 | 50 | 45 | 18 | 98 | 20 | 33 | 218 | 33 | 73 | 17 | 48 | 230,500 | 山岳 |
| | | 20 | 765 | 87.6 | 189 | 576 | 69 | 696 | 17 | 17 | 45 | 18 | 98 | 20 | 48 | 291 | 30 | 73 | 17 | 91 | 270,400 | |
| " | 仁 科 三 湖 | 21 | 8,665 | △ 326 | 4,361 | 4,304 | 5,375 | 3,290 | 2,319 | 1,732 | 858 | 65 | 606 | 203 | 444 | 804 | 803 | 231 | 113 | 487 | 3,260,130 | 高原・ 湖沼 |
| | | 20 | 8,991 | 96.4 | 4,554 | 4,437 | 5,481 | 3,510 | 2,275 | 1,928 | 978 | 64 | 573 | 202 | 443 | 881 | 773 | 234 | 118 | 522 | 3,727,700 | |
| " | 鷹 狩 高 原 | 21 | 879 | △ 37 | 601 | 278 | 783 | 96 | 61 | 61 | 76 | 65 | 91 | 64 | 64 | 94 | 80 | 90 | 83 | 50 | 193,740 | 高原・ 湖沼 |
| | | 20 | 916 | 96.0 | 625 | 291 | 814 | 102 | 65 | 63 | 83 | 68 | 84 | 61 | 63 | 104 | 70 | 100 | 97 | 58 | 202,620 | |
| " | 新 行 高 原 | 21 | 412 | 2 | 275 | 137 | 380 | 32 | 12 | 14 | 20 | 22 | 35 | 17 | 26 | 45 | 32 | 93 | 83 | 13 | 96,600 | 高原・ 湖沼 |
| | | 20 | 410 | 100.5 | 274 | 136 | 378 | 32 | 10 | 13 | 20 | 21 | 31 | 20 | 26 | 49 | 29 | 92 | 86 | 13 | 102,670 | |
| " | ぼかぼかランド美麻 | 21 | 1,011 | 36 | 689 | 322 | 891 | 120 | 90 | 84 | 84 | 65 | 101 | 55 | 83 | 120 | 105 | 90 | 70 | 64 | 161,487 | 温泉 |
| | | 20 | 975 | 103.7 | 666 | 309 | 873 | 102 | 105 | 91 | 87 | 61 | 88 | 53 | 73 | 124 | 73 | 85 | 70 | 65 | 151,854 | |

※6 平成21年取消し

※7 平成21年から新規

※8 平成21年から新規

| 市町村名 | 観 光 地 名 | 年 | 観 光 地 利 用 者 延 数 (百 人) | | | | | | | | | | | | | | | | | 観光消費額 (千円) | 観光地 類型 | |
|-------------------|-------------------------|----------|-------------------------|----------------------|------------------|--------------------|--------------------|------------------|------------------|------------------|------------------|-----------------|-----------------|------------------|------------------|------------------|------------------|------------------|-----------------|----------------|--------------------------|-----------|
| | | | 合 計 | 増減・ 21/20比 (%) | 県内・県外別 | | 日帰り・宿泊別 | | 月 別 | | | | | | | | | | | | | |
| | | | | | 県 内 | 県 外 | 日帰り | 宿泊 | 1月 | 2月 | 3月 | 4月 | 5月 | 6月 | 7月 | 8月 | 9月 | 10月 | 11月 | | | 12月 |
| 大町市 | 国営アルプスあづみの公園 大町・松川地区 | 21 20 | 1,464 0 | 1,464 - | 1,024 0 | 440 0 | 1,464 0 | 0 0 | 0 0 | 0 0 | 0 0 | 0 0 | 0 0 | 0 0 | 402 0 | 436 0 | 231 0 | 289 0 | 87 0 | 19 0 | 73,200 0 | 名所・ 旧跡 |
| 池田町 | 花とハーブの里 | 21 20 | 2,219 1,888 | 331 117.5 | 1,263 1,014 | 956 874 | 2,211 1,882 | 8 6 | 44 45 | 47 42 | 73 74 | 421 159 | 197 175 | 530 412 | 290 419 | 187 186 | 132 97 | 142 124 | 101 107 | 55 48 | 81,027 74,726 | 名所・ 旧跡 |
| 〃 | 大 峰 高 原 | 21 20 | 424 464 | △ 40 91.4 | 282 325 | 142 139 | 424 464 | 0 0 | 1 2 | 1 1 | 1 2 | 1 11 | 51 40 | 21 16 | 21 22 | 20 22 | 11 9 | 204 242 | 87 92 | 5 5 | 1,655 2,609 | 高原・ 湖沼 |
| 〃 | 池田町立美術館 ・あづみ野 | 21 20 | 511 512 | △ 1 99.8 | 384 391 | 127 121 | 511 512 | 0 0 | 15 19 | 15 17 | 18 25 | 32 67 | 51 60 | 39 43 | 37 29 | 170 96 | 32 38 | 60 58 | 29 35 | 13 25 | 19,956 19,079 | 名所・ 旧跡 |
| 松川村 | 安曇野すずむしの里 | 21 20 | 5,518 5,241 | 277 105.3 | 2,673 2,545 | 2,845 2,696 | 5,412 5,130 | 106 111 | 304 253 | 267 272 | 433 432 | 377 375 | 627 566 | 378 362 | 505 464 | 867 858 | 573 454 | 529 516 | 425 444 | 233 245 | 534,998 500,266 | 名所・ 旧跡 |
| 白馬村 | 白 馬 山 麓 | 21 20 | 22,228 24,993 | △ 2,765 88.9 | 8,449 9,521 | 13,779 15,472 | 5,683 6,255 | 16,545 18,738 | 3,347 3,362 | 3,412 3,946 | 2,425 2,794 | 539 641 | 908 1,082 | 643 736 | 1,258 1,667 | 5,381 5,719 | 1,667 1,029 | 640 753 | 277 690 | 1,731 2,574 | 11,759,260 13,277,375 | 高原・ 湖沼 |
| 〃 | 白 馬 連 峰 | 21 20 | 335 377 | △ 42 88.9 | 104 112 | 231 265 | 29 33 | 306 344 | 2 2 | 2 2 | 4 4 | 2 2 | 7 7 | 4 2 | 50 104 | 166 204 | 82 32 | 10 12 | 3 3 | 3 3 | 173,600 198,800 | 山岳 |
| 小谷村 | 榎 池 高 原 | 21 20 | 5,726 5,856 | △ 130 97.8 | 2,113 2,185 | 3,613 3,671 | 2,141 2,199 | 3,585 3,657 | 1,108 1,128 | 1,245 1,244 | 943 864 | 239 229 | 168 202 | 214 172 | 193 219 | 455 422 | 228 110 | 273 332 | 59 69 | 601 865 | 3,888,150 3,987,460 | 高原・ 湖沼 |
| 〃 | 白 馬 乗 鞍 | 21 20 | 1,184 1,285 | △ 101 92.1 | 430 467 | 754 818 | 276 287 | 908 998 | 205 243 | 180 227 | 196 226 | 87 86 | 21 24 | 20 23 | 84 88 | 155 160 | 84 54 | 50 54 | 14 12 | 88 88 | 742,260 811,790 | 高原・ 湖沼 |
| 〃 | 白 馬 コ ル チ ナ | 21 20 | 2,170 2,181 | △ 11 99.5 | 810 816 | 1,360 1,365 | 298 286 | 1,872 1,895 | 272 288 | 392 408 | 189 212 | 65 55 | 116 128 | 46 48 | 173 172 | 532 522 | 153 132 | 85 89 | 17 17 | 130 110 | 1,509,750 1,526,160 | 高原・ 湖沼 |
| 〃 | 小 谷 温 泉 | 21 20 | 523 472 | 51 110.8 | 231 210 | 292 262 | 109 86 | 414 386 | 0 9 | 0 8 | 0 11 | 0 19 | 104 93 | 88 82 | 77 54 | 70 62 | 44 21 | 74 71 | 33 33 | 33 9 | 343,760 313,770 | 温泉 |
| 〃 | 姫 川 温 泉 | 21 20 | 202 200 | 2 101.0 | 85 83 | 117 117 | 29 22 | 173 178 | 5 9 | 3 7 | 8 8 | 7 7 | 22 19 | 13 18 | 54 53 | 16 15 | 20 14 | 21 19 | 10 9 | 23 22 | 141,740 143,110 | 温泉 |
| 北 安 曇 地 方 事 務 所 計 | | 21 20 | 74,078 72,518 | 1,560 102.2 | 30,283 29,434 | 43,795 43,084 | 41,503 37,413 | 32,575 35,105 | 8,684 8,685 | 8,051 8,957 | 5,803 6,234 | 3,217 2,891 | 6,038 6,021 | 3,725 3,349 | 5,947 5,548 | 13,437 12,778 | 7,007 4,843 | 5,733 5,624 | 2,453 2,647 | 3,983 4,941 | 33,511,733 34,714,839 | |
| 日 本 ア ル プ ス 計 | | 21 20 | 174,086 172,590 | 1,496 100.9 | 63,223 62,188 | 110,863 110,402 | 115,557 110,952 | 58,529 61,638 | 12,937 13,067 | 11,965 12,844 | 10,560 10,912 | 9,072 8,978 | 9,072 16,776 | 16,737 12,296 | 12,732 16,678 | 16,863 29,672 | 29,915 14,257 | 18,279 17,765 | 17,557 9,937 | 9,128 9,408 | 8,341 78,249,460 | |
| 長野市 | 善 光 寺 | 21 20 | 118,758 65,621 | 53,137 181.0 | 55,258 34,205 | 63,500 31,416 | 94,444 51,407 | 24,314 14,214 | 5,623 6,325 | 6,883 6,160 | 3,425 3,074 | 26,810 6,392 | 40,570 6,934 | 4,741 4,488 | 4,571 4,353 | 9,262 9,216 | 4,082 4,607 | 4,233 4,794 | 5,715 6,105 | 2,843 3,173 | 48,064,750 26,843,040 | 名所・ 旧跡 |
| 〃 | 飯 綱 高 原 | 21 20 | 7,822 8,465 | △ 643 92.4 | 5,615 6,070 | 2,207 2,395 | 6,238 6,819 | 1,584 1,646 | 229 315 | 95 199 | 21 71 | 308 406 | 1,855 1,699 | 1,225 1,442 | 401 564 | 2,086 2,084 | 917 768 | 212 295 | 401 479 | 72 143 | 3,388,360 3,709,804 | 高原・ 湖沼 |
| 〃 | 松 代 | 21 20 | 6,068 5,498 | 570 110.4 | 1,480 1,337 | 4,588 4,161 | 5,582 4,996 | 486 502 | 119 171 | 151 160 | 212 255 | 997 711 | 801 570 | 357 350 | 382 349 | 477 450 | 451 353 | 1,443 1,408 | 502 573 | 176 148 | 2,818,115 2,568,345 | 名所・ 旧跡 |
| 〃 | 川 中 島 | 21 20 | 2,440 1,798 | 642 135.7 | 641 469 | 1,799 1,329 | 2,440 1,798 | 0 0 | 18 26 | 99 95 | 356 357 | 386 236 | 483 230 | 90 90 | 87 76 | 202 182 | 387 195 | 239 194 | 79 105 | 14 12 | 322,080 237,336 | 名所・ 旧跡 |
| 〃 | 恐 竜 公 園 | 21 20 | 3,475 2,816 | 659 123.4 | 2,780 2,253 | 695 563 | 3,475 2,816 | 0 0 | 43 34 | 66 18 | 192 234 | 234 359 | 815 571 | 286 196 | 194 172 | 417 350 | 450 246 | 455 356 | 263 210 | 60 70 | 1,139,800 923,648 | 名所・ 旧跡 |
| 〃 | エ ム ウ ェ ー プ | 21 20 | 3,708 4,095 | △ 387 90.5 | 2,116 2,488 | 1,592 1,607 | 3,708 4,095 | 0 0 | 189 216 | 509 648 | 88 244 | 587 555 | 183 429 | 183 287 | 379 188 | 443 333 | 100 49 | 668 223 | 189 746 | 190 177 | 1,061,046 1,206,240 | 名所・ 旧跡 |
| 〃 | 聖 山 高 原 | 21 20 | 381 318 | 63 119.8 | 343 247 | 38 71 | 349 230 | 32 88 | 30 32 | 26 27 | 27 11 | 29 9 | 49 37 | 34 22 | 46 47 | 62 57 | 18 13 | 24 24 | 21 23 | 15 16 | 53,300 73,600 | 高原・ 湖沼 |
| 〃 | り ん ご の 湯 | 21 20 | 1,354 1,425 | △ 71 95.0 | 1,217 1,282 | 137 143 | 1,354 1,425 | 0 0 | 104 120 | 88 99 | 98 110 | 78 86 | 141 142 | 68 76 | 118 107 | 129 219 | 117 126 | 119 94 | 166 124 | 128 122 | 102,938 112,217 | 温泉 |
| 〃 | 戸 隠 高 原 | 21 20 | 10,769 10,905 | △ 136 98.8 | 5,555 5,611 | 5,214 5,294 | 8,091 8,083 | 2,678 2,822 | 740 814 | 712 750 | 303 352 | 355 369 | 1,062 850 | 912 798 | 511 552 | 1,178 1,268 | 1,522 954 | 2,029 2,293 | 878 1,185 | 567 720 | 5,803,300 5,904,700 | 高原・ 湖沼 |
| 〃 | 奥裾花峡戸隠西高原 | 21 20 | 1,437 1,271 | 166 113.1 | 193 181 | 1,244 1,090 | 1,347 1,195 | 90 76 | 22 23 | 29 25 | 42 44 | 100 78 | 491 409 | 106 90 | 85 81 | 138 128 | 102 67 | 191 182 | 91 104 | 40 40 | 477,150 422,050 | 高原・ 湖沼 |
| 須坂市 | 峰 の 原 高 原 | 21 20 | 2,211 2,080 | 131 106.3 | 224 208 | 1,987 1,872 | 650 624 | 1,561 1,456 | 280 280 | 717 843 | 592 359 | 6 7 | 55 50 | 96 52 | 55 29 | 170 189 | 47 39 | 162 191 | 5 7 | 26 34 | 962,462 819,200 | 高原・ 湖沼 |

※9 平成21年から新規

| 市町村名 | 観光地名 | 年 | 観光地利用者延数(百人) | | | | | | | | | | | | | | | | | 観光消費額 (千円) | 観光地 類型 | |
|------|--------------|----|--------------|----------------------|--------|-------|---------|-------|-----|-----|-----|-------|-------|-----|-----|-------|-------|-----|-----|---------------|-----------|-------|
| | | | 合計 | 増減・ 21/20比 (%) | 県内・県外別 | | 日帰り・宿泊別 | | 月別 | | | | | | | | | | | | | |
| | | | | | 県内 | 県外 | 日帰り | 宿泊 | 1月 | 2月 | 3月 | 4月 | 5月 | 6月 | 7月 | 8月 | 9月 | 10月 | 11月 | | | 12月 |
| 須坂市 | 仙仁温泉 | 21 | 450 | △7 | 88 | 362 | 11 | 439 | 27 | 30 | 32 | 35 | 44 | 40 | 36 | 47 | 36 | 47 | 44 | 32 | 763,400 | 温泉 |
| | | 20 | 457 | 98.5 | 90 | 367 | 12 | 445 | 31 | 34 | 38 | 36 | 41 | 40 | 36 | 42 | 37 | 45 | 44 | 33 | 696,300 | |
| 〃 | 臥竜公園 | 21 | 6,844 | 170 | 5,473 | 1,371 | 6,844 | 0 | 48 | 86 | 222 | 1,500 | 1,203 | 255 | 738 | 979 | 1,122 | 344 | 274 | 73 | 520,144 | 名所・旧跡 |
| | | 20 | 6,674 | 102.5 | 5,338 | 1,336 | 6,674 | 0 | 37 | 30 | 251 | 1,561 | 1,188 | 258 | 715 | 904 | 1,031 | 358 | 282 | 59 | 507,224 | |
| 〃 | 須坂温泉 | 21 | 1,755 | △34 | 701 | 1,054 | 1,462 | 293 | 162 | 139 | 158 | 164 | 174 | 116 | 137 | 159 | 123 | 135 | 137 | 151 | 224,073 | 温泉 |
| | | 20 | 1,789 | 98.1 | 716 | 1,073 | 1,475 | 314 | 168 | 151 | 170 | 166 | 170 | 123 | 121 | 174 | 117 | 130 | 145 | 154 | 242,280 | |
| 〃 | 蔵の町並み | 21 | 964 | △6 | 385 | 579 | 964 | 0 | 23 | 66 | 138 | 100 | 132 | 70 | 58 | 80 | 71 | 112 | 99 | 15 | 144,600 | 名所・旧跡 |
| | | 20 | 970 | 99.4 | 388 | 582 | 970 | 0 | 17 | 45 | 125 | 81 | 74 | 70 | 74 | 80 | 78 | 151 | 148 | 27 | 145,500 | |
| 千曲市 | おばすて田毎の月 | 21 | 284 | △21 | 229 | 55 | 284 | 0 | 7 | 7 | 18 | 20 | 30 | 21 | 22 | 20 | 21 | 89 | 17 | 12 | 19,880 | 名所・旧跡 |
| | | 20 | 305 | 93.1 | 246 | 59 | 305 | 0 | 7 | 9 | 12 | 7 | 15 | 12 | 26 | 32 | 21 | 141 | 19 | 4 | 21,350 | |
| 〃 | 武水別神社 | 21 | 1,155 | 275 | 1,038 | 117 | 1,047 | 108 | 314 | 43 | 36 | 29 | 26 | 19 | 18 | 18 | 37 | 8 | 28 | 579 | 122,760 | 名所・旧跡 |
| | | 20 | 880 | 131.3 | 792 | 88 | 782 | 98 | 344 | 47 | 39 | 29 | 27 | 19 | 24 | 29 | 21 | 24 | 21 | 256 | 101,310 | |
| 〃 | 千曲高原 | 21 | 153 | △122 | 79 | 74 | 51 | 102 | 0 | 0 | 0 | 7 | 21 | 15 | 33 | 43 | 16 | 18 | 0 | 0 | 32,640 | 高原・湖沼 |
| | | 20 | 275 | 55.6 | 182 | 93 | 142 | 133 | 0 | 0 | 0 | 6 | 23 | 30 | 67 | 105 | 21 | 14 | 9 | 0 | 46,130 | |
| 〃 | あんずの里 | 21 | 2,124 | △211 | 638 | 1,486 | 2,124 | 0 | 0 | 0 | 0 | 2,000 | 24 | 75 | 25 | 0 | 0 | 0 | 0 | 0 | 254,880 | 名所・旧跡 |
| | | 20 | 2,335 | 91.0 | 700 | 1,635 | 2,335 | 0 | 0 | 0 | 0 | 2,100 | 35 | 150 | 50 | 0 | 0 | 0 | 0 | 0 | 280,200 | |
| 〃 | 科野の里歴史公園 | 21 | 728 | 11 | 291 | 437 | 728 | 0 | 15 | 15 | 39 | 85 | 103 | 48 | 47 | 51 | 57 | 74 | 176 | 18 | 138,320 | 名所・旧跡 |
| | | 20 | 717 | 101.5 | 287 | 430 | 717 | 0 | 16 | 15 | 40 | 82 | 99 | 50 | 44 | 50 | 40 | 71 | 193 | 17 | 136,230 | |
| 〃 | 上山田温泉 | 21 | 7,301 | △303 | 3,187 | 4,114 | 747 | 6,554 | 637 | 594 | 648 | 653 | 765 | 468 | 487 | 614 | 544 | 629 | 591 | 671 | 5,421,510 | 温泉 |
| | | 20 | 7,604 | 96.0 | 3,389 | 4,215 | 891 | 6,713 | 703 | 653 | 693 | 587 | 522 | 524 | 503 | 748 | 481 | 680 | 828 | 682 | 5,629,290 | |
| 〃 | 城山史跡公園 | 21 | 160 | △50 | 114 | 46 | 160 | 0 | 5 | 7 | 11 | 17 | 25 | 10 | 8 | 20 | 17 | 21 | 16 | 3 | 4,800 | 名所・旧跡 |
| | | 20 | 210 | 76.2 | 144 | 66 | 210 | 0 | 8 | 5 | 15 | 23 | 27 | 14 | 15 | 27 | 16 | 32 | 22 | 6 | 6,300 | |
| 〃 | 戸倉温泉 | 21 | 1,858 | △196 | 718 | 1,140 | 42 | 1,816 | 152 | 143 | 156 | 159 | 197 | 111 | 111 | 208 | 134 | 166 | 171 | 150 | 1,581,400 | 温泉 |
| | | 20 | 2,054 | 90.5 | 798 | 1,256 | 53 | 2,001 | 182 | 170 | 183 | 169 | 163 | 123 | 143 | 234 | 136 | 184 | 198 | 169 | 1,746,300 | |
| 〃 | 新戸倉温泉 | 21 | 1,932 | △6 | 1,738 | 194 | 1,625 | 307 | 241 | 203 | 260 | 152 | 163 | 125 | 126 | 123 | 125 | 128 | 141 | 145 | 1,237,700 | 温泉 |
| | | 20 | 1,938 | 99.7 | 1,768 | 170 | 1,669 | 269 | 231 | 211 | 238 | 142 | 147 | 127 | 120 | 143 | 133 | 136 | 165 | 145 | 1,231,800 | |
| 〃 | さらしなの里 | 21 | 128 | △51 | 104 | 24 | 128 | 0 | 4 | 4 | 10 | 11 | 17 | 12 | 13 | 12 | 12 | 17 | 10 | 6 | 8,960 | 名所・旧跡 |
| | | 20 | 179 | 71.5 | 161 | 18 | 179 | 0 | 4 | 5 | 7 | 4 | 9 | 7 | 15 | 19 | 12 | 84 | 11 | 2 | 12,530 | |
| 坂城町 | アユの里 | 21 | 85 | 1 | 27 | 58 | 85 | 0 | 0 | 0 | 0 | 2 | 5 | 24 | 25 | 24 | 5 | 0 | 0 | 0 | 29,200 | 名所・旧跡 |
| | | 20 | 84 | 101.2 | 25 | 59 | 84 | 0 | 0 | 0 | 0 | 2 | 5 | 24 | 26 | 23 | 4 | 0 | 0 | 0 | 29,000 | |
| 小布施町 | 北斎館 | 21 | 2,117 | 28 | 635 | 1,482 | 2,117 | 0 | 44 | 53 | 77 | 175 | 384 | 184 | 167 | 237 | 245 | 290 | 216 | 45 | 105,850 | 名所・旧跡 |
| | | 20 | 2,089 | 101.3 | 627 | 1,462 | 2,089 | 0 | 54 | 64 | 98 | 132 | 220 | 212 | 178 | 243 | 218 | 336 | 282 | 52 | 104,450 | |
| 〃 | フローラルガーデンおぶせ | 21 | 301 | 56 | 242 | 59 | 301 | 0 | 16 | 4 | 20 | 23 | 86 | 31 | 21 | 25 | 30 | 32 | 11 | 2 | 9,030 | 名所・旧跡 |
| | | 20 | 245 | 122.9 | 196 | 49 | 245 | 0 | 19 | 2 | 18 | 16 | 41 | 43 | 18 | 19 | 20 | 32 | 15 | 2 | 7,350 | |
| 高山村 | 信州高山温泉郷 | 21 | 5,088 | △57 | 2,678 | 2,410 | 3,288 | 1,800 | 386 | 408 | 405 | 603 | 348 | 182 | 415 | 593 | 410 | 749 | 383 | 206 | 2,015,820 | 温泉 |
| | | 20 | 5,145 | 98.9 | 2,692 | 2,453 | 3,277 | 1,868 | 393 | 411 | 389 | 579 | 305 | 195 | 458 | 641 | 338 | 798 | 425 | 213 | 2,068,180 | |
| 信州新町 | 琅鶴湖 | 21 | 306 | 62 | 212 | 94 | 306 | 0 | 5 | 3 | 6 | 14 | 32 | 8 | 10 | 173 | 16 | 18 | 17 | 4 | 15,300 | 高原・湖沼 |
| | | 20 | 244 | 125.4 | 174 | 70 | 244 | 0 | 5 | 2 | 4 | 5 | 8 | 6 | 164 | 9 | 15 | 15 | 5 | 5 | 12,200 | |
| 〃 | 不動温泉と磨崖仏 | 21 | 632 | △43 | 449 | 183 | 562 | 70 | 39 | 46 | 53 | 62 | 75 | 47 | 50 | 80 | 56 | 47 | 45 | 32 | 114,435 | 温泉 |
| | | 20 | 675 | 93.6 | 465 | 210 | 581 | 94 | 47 | 53 | 62 | 54 | 62 | 47 | 55 | 86 | 54 | 52 | 62 | 41 | 129,450 | |
| 信濃町 | 野尻湖一茶遺跡 | 21 | 3,780 | 198 | 1,843 | 1,937 | 2,739 | 1,041 | 41 | 32 | 38 | 186 | 501 | 236 | 537 | 1,060 | 722 | 241 | 95 | 91 | 1,391,010 | 高原・湖沼 |
| | | 20 | 3,582 | 105.5 | 1,725 | 1,857 | 2,554 | 1,028 | 38 | 30 | 43 | 184 | 486 | 227 | 520 | 1,066 | 575 | 232 | 96 | 85 | 1,325,455 | |
| 〃 | 黒姫高原 | 21 | 2,686 | 22 | 867 | 1,819 | 1,125 | 1,561 | 382 | 293 | 147 | 34 | 166 | 106 | 214 | 544 | 454 | 104 | 59 | 183 | 1,231,270 | 高原・湖沼 |
| | | 20 | 2,664 | 100.8 | 853 | 1,811 | 1,130 | 1,534 | 405 | 287 | 215 | 42 | 164 | 113 | 199 | 614 | 264 | 116 | 59 | 186 | 1,224,950 | |
| 〃 | タングラム斑尾 | 21 | 2,359 | △210 | 574 | 1,785 | 1,000 | 1,359 | 418 | 436 | 363 | 97 | 117 | 64 | 137 | 193 | 157 | 97 | 76 | 204 | 1,772,385 | 高原・湖沼 |
| | | 20 | 2,569 | 91.8 | 625 | 1,944 | 1,025 | 1,544 | 520 | 430 | 446 | 94 | 113 | 56 | 132 | 204 | 142 | 116 | 113 | 203 | 1,943,910 | |
| 飯綱町 | 飯綱東高原 | 21 | 3,928 | △197 | 2,970 | 958 | 3,498 | 430 | 489 | 335 | 211 | 165 | 397 | 240 | 373 | 784 | 359 | 236 | 167 | 172 | 1,493,050 | 高原・湖沼 |
| | | 20 | 4,125 | 95.2 | 3,200 | 925 | 3,723 | 402 | 521 | 398 | 249 | 186 | 432 | 243 | 393 | 766 | 297 | 272 | 198 | 170 | 1,352,700 | |
| 〃 | サンクゼール | 21 | 518 | △113 | 310 | 208 | 518 | 0 | 11 | 15 | 26 | 35 | 69 | 46 | 46 | 75 | 64 | 60 | 50 | 21 | 161,040 | 名所・旧跡 |
| | | 20 | 631 | 82.1 | 429 | 202 | 631 | 0 | 18 | 15 | 38 | 48 | 105 | 78 | 48 | 90 | 48 | 63 | 57 | 23 | 197,940 | |

| 市町村名 | 観光地名 | 年 | 観光地利利用者延数(百人) | | | | | | | | | | | | | | | | | 観光消費額 (千円) | 観光地 類型 | |
|----------|----------------------|----------|--------------------|----------------------|-------------------|-------------------|--------------------|------------------|------------------|------------------|----------------|------------------|------------------|------------------|------------------|------------------|------------------|------------------|------------------|------------------|--------------------------|-----------|
| | | | 合計 | 増減・ 21/20比 (%) | 県内・県外別 | | 日帰り・宿泊別 | | 月別 | | | | | | | | | | | | | |
| | | | | | 県内 | 県外 | 日帰り | 宿泊 | 1月 | 2月 | 3月 | 4月 | 5月 | 6月 | 7月 | 8月 | 9月 | 10月 | 11月 | | | 12月 |
| 小川村 | 大洞高原 | 21 20 | 218 188 | 30 116.0 | 140 116 | 78 72 | 146 122 | 72 66 | 6 7 | 9 8 | 8 9 | 11 12 | 27 23 | 17 14 | 30 19 | 37 36 | 21 20 | 26 18 | 17 13 | 9 9 | 71,832 67,500 | 高原・ 湖沼 |
| 中条村 | やきもち家・虫倉山 | 21 20 | 183 189 | △6 96.8 | 103 107 | 80 82 | 117 107 | 66 82 | 11 9 | 8 9 | 12 13 | 13 14 | 25 25 | 17 19 | 15 17 | 28 25 | 15 15 | 14 17 | 14 16 | 11 10 | 41,565 47,805 | 名所・ 旧跡 |
| 長野地方事務所計 | | 21 20 | 206,460 153,109 | 53,351 134.8 | 101,255 80,584 | 105,205 72,525 | 159,697 115,714 | 46,763 37,395 | 10,880 12,140 | 12,354 12,108 | 8,450 8,506 | 36,242 15,569 | 51,661 16,450 | 10,685 10,715 | 10,728 10,540 | 20,791 21,040 | 13,062 11,565 | 13,477 14,171 | 11,164 13,097 | 6,966 7,208 | 83,120,155 62,133,814 | |
| 中野市 | 東山公園 | 21 20 | 130 138 | △8 94.2 | 94 102 | 36 36 | 130 138 | 0 0 | 4 5 | 6 6 | 11 12 | 19 21 | 13 13 | 10 10 | 8 9 | 9 9 | 24 20 | 12 14 | 5 5 | 14,300 15,180 | 名所・ 旧跡 | |
| " | 晋平の里 | 21 20 | 1,551 1,559 | △8 99.5 | 1,439 1,450 | 112 109 | 1,515 1,513 | 36 46 | 117 121 | 107 104 | 130 133 | 110 116 | 157 144 | 139 133 | 114 104 | 139 146 | 138 124 | 152 164 | 146 164 | 102 106 | 236,250 238,450 | 温泉 |
| " | 浜津ヶ池公園 及び壁田城山公園 | 21 20 | 1,628 1,445 | 183 112.7 | 1,408 1,247 | 220 198 | 1,628 1,445 | 0 0 | 33 34 | 38 27 | 52 47 | 133 110 | 211 238 | 195 145 | 167 128 | 222 207 | 188 125 | 203 223 | 152 112 | 34 49 | 179,080 158,950 | 名所・ 旧跡 |
| " | 高社山 | 21 20 | 49 49 | 0 100.0 | 48 48 | 1 1 | 49 49 | 0 0 | 0 0 | 0 0 | 0 0 | 5 5 | 9 9 | 25 25 | 2 2 | 4 4 | 2 2 | 1 1 | 0 0 | 1 1 | 2,940 2,940 | 山岳 |
| " | 牧ノ入高原 | 21 20 | 727 837 | △110 86.9 | 417 481 | 310 356 | 480 552 | 247 285 | 260 293 | 169 208 | 72 92 | 1 1 | 2 2 | 14 15 | 66 66 | 95 95 | 44 44 | 2 2 | 1 1 | 1 18 | 393,840 458,400 | 高原・ 湖沼 |
| " | 一本木公園 | 21 20 | 1,313 1,284 | 29 102.3 | 979 959 | 334 325 | 1,313 1,284 | 0 0 | 4 5 | 5 5 | 12 8 | 33 33 | 101 63 | 900 912 | 41 42 | 40 42 | 45 44 | 81 78 | 45 46 | 6 6 | 234,520 236,010 | 名所・ 旧跡 |
| " | 斑尾高原 | 21 20 | 650 632 | 18 102.8 | 604 567 | 46 65 | 614 588 | 36 44 | 60 61 | 55 45 | 49 53 | 45 42 | 75 66 | 43 42 | 51 49 | 80 91 | 61 50 | 50 51 | 45 47 | 36 35 | 69,314 73,702 | 高原・ 湖沼 |
| " | 高野辰之記念館 及びふるさと遊歩道 | 21 20 | 159 147 | 12 108.2 | 135 101 | 24 46 | 159 147 | 0 0 | 1 1 | 3 2 | 4 5 | 14 11 | 20 20 | 16 16 | 10 12 | 12 13 | 15 13 | 30 30 | 32 21 | 2 3 | 4,770 4,410 | 名所・ 旧跡 |
| " | 温泉公園 | 21 20 | 744 697 | 47 106.7 | 697 655 | 47 42 | 744 697 | 0 0 | 72 68 | 67 58 | 80 73 | 56 53 | 72 65 | 53 50 | 49 44 | 59 60 | 58 54 | 61 54 | 59 63 | 58 55 | 64,877 62,133 | 温泉 |
| 飯山市 | 飯山 | 21 20 | 1,072 1,082 | △10 99.1 | 888 886 | 184 196 | 882 888 | 190 194 | 8 10 | 425 435 | 8 8 | 142 122 | 92 90 | 54 63 | 35 36 | 39 44 | 33 23 | 208 223 | 17 17 | 11 11 | 356,750 360,490 | 名所・ 旧跡 |
| " | 斑尾高原 | 21 20 | 7,699 7,692 | 7 100.1 | 682 651 | 7,017 7,041 | 601 570 | 7,098 7,122 | 997 1,060 | 1,728 1,912 | 1,391 1,498 | 45 47 | 105 110 | 44 43 | 81 73 | 2,416 2,159 | 241 161 | 173 168 | 113 141 | 365 320 | 5,090,170 5,105,780 | 高原・ 湖沼 |
| " | 信濃平 | 21 20 | 137 164 | △27 83.5 | 83 86 | 54 78 | 82 86 | 55 78 | 7 7 | 73 82 | 5 5 | 4 4 | 7 7 | 4 25 | 4 7 | 7 13 | 7 4 | 13 4 | 3 3 | 3 3 | 38,400 51,300 | 高原・ 湖沼 |
| " | 戸狩温泉 | 21 20 | 3,959 3,768 | 191 105.1 | 1,213 1,038 | 2,746 2,730 | 728 626 | 3,231 3,142 | 514 525 | 731 762 | 235 241 | 62 62 | 365 332 | 490 427 | 445 373 | 324 318 | 270 270 | 101 103 | 324 294 | 98 61 | 2,877,689 2,804,222 | 高原・ 湖沼 |
| " | 北竜湖 | 21 20 | 256 388 | △132 66.0 | 16 30 | 240 358 | 14 13 | 242 375 | 11 15 | 23 56 | 12 18 | 22 15 | 44 93 | 81 87 | 13 23 | 21 42 | 11 14 | 6 12 | 5 6 | 7 7 | 273,025 426,200 | 高原・ 湖沼 |
| " | いいやま湯滝温泉 | 21 20 | 580 566 | 14 102.5 | 394 399 | 186 167 | 580 566 | 0 0 | 51 53 | 46 44 | 46 46 | 43 43 | 64 60 | 42 40 | 38 35 | 71 73 | 49 44 | 46 43 | 45 43 | 39 42 | 71,356 70,918 | 温泉 |
| " | なべくら高原 | 21 20 | 285 295 | △10 96.6 | 167 103 | 118 192 | 182 198 | 103 97 | 17 17 | 15 15 | 14 14 | 12 11 | 24 22 | 29 36 | 38 30 | 52 51 | 27 47 | 31 28 | 17 12 | 9 12 | 52,150 51,850 | 高原・ 湖沼 |
| " | 菜の花公園 | 21 20 | 534 544 | △10 98.2 | 290 279 | 244 265 | 534 544 | 0 0 | 0 0 | 0 0 | 0 0 | 245 180 | 289 364 | 0 0 | 0 0 | 0 0 | 0 0 | 0 0 | 0 0 | 0 0 | 26,700 27,200 | 高原・ 湖沼 |
| 山ノ内町 | 湯田中渋温泉郷 | 21 20 | 12,279 12,681 | △402 96.8 | 3,268 3,508 | 9,011 9,173 | 1,350 1,376 | 10,929 11,305 | 663 720 | 872 992 | 887 986 | 843 773 | 1,391 1,252 | 794 904 | 478 484 | 2,085 2,216 | 955 842 | 1,238 1,306 | 938 1,001 | 1,135 1,205 | 7,460,160 7,709,990 | 温泉 |
| " | 志賀高原 | 21 20 | 24,431 25,871 | △1,440 94.4 | 2,449 2,587 | 21,982 23,284 | 5,408 5,740 | 19,023 20,131 | 3,994 4,518 | 3,996 4,193 | 4,223 4,291 | 527 579 | 605 663 | 369 380 | 1,257 1,286 | 4,149 4,368 | 1,655 1,623 | 1,075 1,075 | 456 443 | 2,125 2,452 | 13,993,780 14,860,900 | 高原・ 湖沼 |
| " | 北志賀高原 | 21 20 | 10,414 10,171 | 243 102.4 | 1,950 1,914 | 8,464 8,257 | 2,419 2,368 | 7,995 7,803 | 1,743 1,651 | 2,479 2,247 | 1,603 1,714 | 261 265 | 399 405 | 195 193 | 763 763 | 1,423 1,436 | 592 599 | 330 330 | 125 125 | 501 443 | 4,523,790 4,450,170 | 高原・ 湖沼 |
| 木島平村 | 木島平 | 21 20 | 1,527 1,677 | △150 91.1 | 510 558 | 1,017 1,119 | 821 1,049 | 706 628 | 323 351 | 308 337 | 126 215 | 36 27 | 73 74 | 68 40 | 69 66 | 202 226 | 123 115 | 89 114 | 30 34 | 80 78 | 646,400 699,500 | 高原・ 湖沼 |
| " | カヤの平高原 | 21 20 | 628 546 | 82 115.0 | 236 201 | 392 345 | 578 504 | 50 42 | 0 0 | 0 0 | 0 0 | 0 0 | 5 1 | 96 64 | 103 113 | 185 157 | 110 57 | 127 154 | 2 0 | 0 0 | 19,530 16,590 | 高原・ 湖沼 |

| 市町村名 | 観光地名 | 年 | 観光地利利用者延数(百人) | | | | | | | | | | | | | | | | | 観光消費額 (千円) | 観光地 類型 | |
|---------|---------|----------|--------------------|----------------------|--------------------|--------------------|--------------------|--------------------|------------------|------------------|------------------|------------------|-------------------|------------------|------------------|--------------------|------------------|------------------|------------------|------------------|----------------------------|-----------|
| | | | 合計 | 増減・ 21/20比 (%) | 県内・県外別 | | 日帰り・宿泊別 | | 月別 | | | | | | | | | | | | | |
| | | | | | 県内 | 県外 | 日帰り | 宿泊 | 1月 | 2月 | 3月 | 4月 | 5月 | 6月 | 7月 | 8月 | 9月 | 10月 | 11月 | | | 12月 |
| 木島平村 | 馬曲温泉 | 21 20 | 1,067 1,105 | △ 38 96.6 | 356 366 | 711 739 | 1,031 1,069 | 36 36 | 79 97 | 72 85 | 75 88 | 66 78 | 144 140 | 84 70 | 77 75 | 138 133 | 107 87 | 101 109 | 75 91 | 49 52 | 70,140 72,420 | 温泉 |
| 野沢温泉村 | 野沢温泉 | 21 20 | 5,965 6,386 | △ 421 93.4 | 1,871 1,686 | 4,094 4,700 | 1,157 1,062 | 4,808 5,324 | 1,215 1,262 | 1,223 1,274 | 1,078 1,109 | 123 129 | 175 179 | 60 61 | 200 217 | 497 516 | 151 144 | 441 431 | 235 307 | 567 757 | 3,740,870 4,077,660 | 温泉 |
| 栄村 | 苗場山・鳥甲山 | 21 20 | 92 67 | 25 137.3 | 37 28 | 55 39 | 28 23 | 64 44 | 0 0 | 0 0 | 0 0 | 0 0 | 0 0 | 9 6 | 23 19 | 21 14 | 19 11 | 20 17 | 0 0 | 0 0 | 58,600 29,130 | 山岳 |
| 〃 | 秋山郷 | 21 20 | 528 455 | 73 116.0 | 210 183 | 318 272 | 218 179 | 310 276 | 5 6 | 4 3 | 6 5 | 15 14 | 55 47 | 45 41 | 55 64 | 81 89 | 77 42 | 148 101 | 32 30 | 5 13 | 218,700 185,550 | 高原・ 湖沼 |
| 〃 | 千曲川沿線 | 21 20 | 1,078 1,126 | △ 48 95.7 | 432 455 | 646 671 | 952 1,024 | 126 102 | 150 155 | 114 129 | 102 124 | 67 76 | 95 98 | 72 82 | 83 74 | 77 95 | 88 70 | 96 78 | 77 76 | 57 69 | 301,350 269,400 | 高原・ 湖沼 |
| 北信方事務所計 | | 21 20 | 79,482 81,372 | △ 1,890 97.7 | 20,873 20,568 | 58,609 60,804 | 24,197 24,298 | 55,285 57,074 | 10,328 11,035 | 12,559 13,021 | 10,221 10,785 | 2,929 2,817 | 4,592 4,557 | 3,931 3,913 | 4,270 4,195 | 12,448 12,618 | 5,075 4,618 | 4,847 4,919 | 2,986 3,091 | 5,296 5,803 | 41,019,451 42,519,445 | |
| 北信濃計 | | 21 20 | 285,942 234,481 | 51,461 121.9 | 122,128 101,152 | 163,814 133,329 | 183,894 140,012 | 102,048 94,469 | 21,208 23,175 | 24,913 25,129 | 18,671 19,291 | 39,171 18,386 | 56,253 21,007 | 14,616 14,628 | 14,998 14,735 | 33,239 33,658 | 18,137 16,183 | 18,324 19,090 | 14,150 16,188 | 12,262 13,011 | 124,139,606 104,653,259 | |
| 長野県計 | | 21 20 | 917,413 867,526 | 49,887 105.8 | 323,870 299,270 | 593,543 568,256 | 632,642 581,774 | 284,771 285,752 | 65,536 69,139 | 59,574 61,491 | 49,896 52,190 | 77,539 55,658 | 114,224 76,167 | 59,360 57,935 | 90,231 91,626 | 155,378 160,257 | 86,850 75,422 | 72,233 74,362 | 49,142 53,220 | 37,450 40,059 | 334,881,771 321,712,394 | |

6 広域別（地方事務所別）統計資料（年次推移）

（上段：延利用者数(百人)、下段：対平成6年又は新規年比(%)）

| 市町村名 | 観光地名 | 観光地延利用者数の推移 | | | | | | | | | | | | | | | 備考 | |
|------|------------------|-----------------|----------------|-----------------|----------------|----------------|----------------|----------------|----------------|----------------|----------------|----------------|----------------|----------------|----------------|----------------|----------------------------------|-----------------------------|
| | | 6年 | 7年 | 8年 | 9年 | 10年 | 11年 | 12年 | 13年 | 14年 | 15年 | 16年 | 17年 | 18年 | 19年 | 20年 | | 21年 |
| 小諸市 | 浅間山 | 121 100.0 | 100 82.6 | 126 104.1 | 130 107.4 | 116 95.9 | 148 122.3 | 155 128.1 | 384 317.4 | 316 261.2 | 260 214.9 | 241 199.2 | 172 142.1 | 264 218.2 | 446 368.6 | 292 241.3 | 201 166.1 | |
| | 高峰高原 | 4,036 100.0 | 4,269 105.8 | 4,574 113.3 | 4,363 108.1 | 4,702 116.5 | 4,676 115.9 | 4,714 116.8 | 5,254 130.2 | 6,649 164.7 | 5,700 141.2 | 5,358 132.8 | 4,592 113.8 | 4,350 107.8 | 4,390 108.8 | 4,489 111.2 | 5,507 136.4 | |
| | 懐古園 | 11,304 100.0 | 11,249 99.5 | 12,113 107.2 | 11,244 99.5 | 8,865 78.4 | 7,833 69.3 | 7,472 66.1 | 7,628 67.5 | 8,054 71.2 | 7,234 64.0 | 6,778 60.0 | 6,856 60.7 | 6,701 59.3 | 6,754 59.4 | 6,650 58.8 | 6,476 57.3 | |
| | 布引観音 | 1,117 100.0 | 1,009 90.3 | 1,034 92.6 | 1,189 106.4 | 977 87.5 | 867 77.6 | 857 76.7 | 805 72.1 | 1,015 90.9 | 3,372 301.9 | 3,423 306.4 | 3,418 306.0 | 3,413 305.6 | 3,378 302.4 | 3,359 300.7 | 3,697 331.0 | |
| | 菱野薬師温泉 | 1,227 100.0 | 1,118 91.1 | 1,034 84.3 | 958 78.1 | 972 79.2 | 892 72.7 | 810 66.0 | 850 69.3 | 829 67.6 | 787 64.1 | 699 57.0 | 700 57.0 | 624 50.9 | 572 46.6 | 539 43.9 | 510 41.6 | |
| | 飯綱山公園 | - - | - - | - - | - - | - - | - - | 1,775 100.0 | 1,667 93.9 | 1,757 99.0 | 1,852 104.3 | 1,962 110.5 | 2,097 118.1 | 1,870 105.4 | 1,647 92.8 | 1,770 99.7 | 平成13年から新規 | |
| 佐久市 | 美笹高原 | - - | - - | - - | - - | - - | - - | - - | 1,093 100.0 | 1,056 96.6 | 1,043 95.4 | 927 84.8 | 841 76.9 | 865 79.1 | 813 74.4 | 842 77.0 | 平成14年から「美笹湖」と「洞源湖貞祥寺」を合併し新規 | |
| | 佐久平 | - - | - - | - - | - - | - - | - - | - - | 4,064 100.0 | 4,244 104.4 | 4,061 99.9 | 4,044 99.5 | 4,043 99.5 | 4,582 112.7 | 4,373 107.6 | 4,297 105.7 | 平成14年から「佐久高原」と「鼻顔稲荷神社・仙祿湖」を合併し新規 | |
| | 美笹湖 | 482 100.0 | 481 99.8 | 485 100.6 | 486 100.8 | 443 91.9 | 345 71.6 | 331 68.7 | 332 68.9 | - - | - - | - - | - - | - - | - - | - - | - - | 平成14年から「美笹高原」に含める |
| | 佐久高原 | 1,957 100.0 | 1,959 100.1 | 2,042 104.3 | 2,101 107.4 | 2,144 109.6 | 2,262 115.6 | 2,243 114.6 | 2,472 126.3 | - - | - - | - - | - - | - - | - - | - - | - - | 平成14年から「佐久平」に含める |
| | 洞源湖貞祥寺 | 1,478 100.0 | 1,390 94.0 | 1,258 85.1 | 1,212 82.0 | 1,096 74.2 | 1,109 75.0 | 874 59.1 | 726 49.1 | - - | - - | - - | - - | - - | - - | - - | - - | 平成14年から「美笹高原」に含める |
| | 佐久高原内山峡 | 1,805 100.0 | 1,862 103.2 | 1,924 106.6 | 1,825 101.1 | 1,702 94.3 | 1,670 92.5 | 1,748 96.8 | 1,593 88.3 | 1,758 97.4 | 1,725 95.6 | 2,052 113.7 | 2,025 112.2 | 1,844 102.2 | 1,662 92.1 | 1,861 103.1 | 2,120 117.5 | 平成14年名称を「内山峡」から「佐久高原内山峡」に変更 |
| | 鼻顔稲荷神社 仙祿湖 | 1,379 100.0 | 1,414 102.5 | 1,393 101.0 | 1,516 109.9 | 1,367 99.1 | 1,459 105.8 | 1,515 109.9 | 1,692 122.7 | - - | - - | - - | - - | - - | - - | - - | - - | 平成14年から「佐久平」に含める |
| | 平尾山公園 | - - | 4,311 100.0 | 4,325 100.3 | 4,769 110.6 | 4,547 105.5 | 4,132 95.8 | 4,103 95.2 | 4,541 105.3 | 4,298 99.7 | 4,121 95.6 | 4,316 100.1 | 5,280 122.5 | 5,429 125.9 | 5,031 116.7 | 4,978 115.5 | 5,641 131.2 | 平成7年から新規 |
| | 田口峠狭岩峡 | 135 100.0 | 135 100.0 | 163 120.7 | 165 122.2 | 169 125.2 | 170 125.9 | 169 125.2 | 167 123.7 | 168 124.4 | 163 120.7 | 170 125.9 | 173 128.1 | 170 125.9 | 170 125.9 | 168 124.4 | - - | 平成21年取消し |
| | 龍岡城跡五稜 郭稲荷山公園 | 943 100.0 | 943 100.0 | 961 101.9 | 957 101.5 | 967 102.5 | 948 100.5 | 975 103.4 | 951 100.8 | 959 101.7 | 959 101.7 | 960 101.8 | 1,000 106.0 | 1,081 114.6 | 1,156 122.6 | 1,168 123.9 | 957 101.5 | |
| | 大河原峠 春日溪谷 | 987 100.0 | 1,077 109.1 | 1,198 121.4 | 1,115 113.0 | 670 67.9 | 629 63.7 | 619 62.7 | 617 62.5 | 556 56.3 | 559 56.6 | 559 56.6 | 530 53.7 | 530 53.7 | 530 53.7 | 530 53.7 | - - | 平成21年取消し |
| | 春日温泉 | 1,838 100.0 | 1,795 97.7 | 1,736 94.5 | 1,655 90.0 | 1,568 85.3 | 1,540 83.8 | 1,414 76.9 | 1,527 83.1 | 1,688 91.8 | 1,287 70.0 | 1,269 69.0 | 1,214 66.1 | 1,187 64.6 | 1,182 64.3 | 1,182 64.3 | 1,180 64.2 | |
| | 望月高原 | 1,464 100.0 | 1,414 96.6 | 1,474 100.7 | 1,536 104.9 | 1,457 99.5 | 1,407 96.1 | 1,338 91.4 | 1,072 73.2 | 973 66.5 | 1,052 71.9 | 1,084 74.0 | 1,019 69.6 | 1,036 70.8 | 1,088 74.3 | 1,164 79.5 | 1,141 77.9 | |
| | 中山道望月宿 | 988 100.0 | 999 101.1 | 956 96.8 | 867 87.8 | 794 80.4 | 797 80.7 | 838 84.8 | 789 79.9 | 773 78.2 | 755 76.4 | 738 74.7 | 702 71.1 | 683 69.1 | 673 68.1 | 678 68.6 | 674 68.2 | |
| 佐久穂町 | 石峠・ 古谷溪谷 | 387 100.0 | 334 86.3 | 325 84.0 | 314 81.1 | 293 75.7 | 256 66.1 | 238 61.5 | 224 57.9 | 219 56.6 | 174 45.0 | 170 43.9 | 232 59.9 | 217 56.1 | 318 82.2 | 263 68.0 | 241 62.3 | |
| | 八千穂高原 | 2,534 100.0 | 3,091 122.0 | 2,262 89.3 | 2,298 90.7 | 2,022 79.8 | 1,870 73.8 | 1,936 76.4 | 1,845 72.8 | 1,917 75.7 | 2,076 81.9 | 1,942 76.6 | 1,985 78.3 | 1,912 75.5 | 1,846 72.8 | 1,770 69.9 | 1,685 66.5 | |
| | 双子池 | 212 100.0 | 39 18.4 | 37 17.5 | 38 17.9 | 27 12.7 | 27 12.7 | 27 12.7 | 28 13.2 | 20 9.4 | 13 6.1 | 13 6.1 | 13 6.1 | 12 5.7 | 17 8.0 | - - | - - | 平成20年取消し |
| | 八千穂の里 | 206 100.0 | 229 111.2 | 176 85.4 | 174 84.5 | 156 75.7 | 142 68.9 | 119 57.8 | 110 53.4 | 104 50.5 | 88 42.7 | 87 42.2 | 70 34.0 | 75 36.4 | 77 37.4 | 71 34.5 | 63 30.6 | |
| 小海町 | 松原湖 | 2,822 100.0 | 3,013 106.8 | 3,210 113.7 | 2,780 98.5 | 2,441 86.5 | 2,253 79.8 | 2,337 82.8 | 2,286 81.0 | 2,168 76.8 | 2,115 74.9 | 1,940 68.7 | 1,903 67.4 | 1,847 65.5 | 1,791 63.5 | 1,760 62.4 | 1,719 60.9 | |
| | 八ヶ岳 | 680 100.0 | 675 99.3 | 669 98.4 | 654 96.2 | 588 86.5 | 539 79.3 | 551 81.0 | 546 80.3 | 551 81.0 | 526 77.4 | 516 75.9 | 498 73.2 | 479 70.4 | 466 68.5 | 455 66.9 | 446 65.6 | |

(上段:延利用者数(百人)、下段:対平成6年又は新規年比(%))

| 市町村名 | 観 光 地 名 | 観 光 地 延 利 用 者 数 の 推 移 | | | | | | | | | | | | | | | 備 考 | |
|-----------------|---------------|--------------------------|--------------------------|--------------------------|--------------------------|--------------------------|-------------------------|-------------------------|--------------------------|--------------------------|--------------------------|--------------------------|--------------------------|-------------------------|--------------------------|-------------------------|-------------------------|----------------------------------|
| | | 6年 | 7年 | 8年 | 9年 | 10年 | 11年 | 12年 | 13年 | 14年 | 15年 | 16年 | 17年 | 18年 | 19年 | 20年 | | 21年 |
| 川上村 | 川上郷 | 2,975 100.0 | 2,859 96.1 | 2,793 93.9 | 2,760 92.8 | 2,733 91.9 | 2,689 90.4 | 2,575 86.6 | 2,504 84.2 | 2,271 76.3 | 2,502 84.1 | 2,538 85.3 | 2,501 84.1 | 2,413 81.1 | 2,427 81.6 | 2,359 79.3 | 2,372 79.7 | |
| 南牧村 | 野辺山高原 | 3,286 100.0 | 3,289 100.1 | 3,264 99.3 | 3,244 98.7 | 3,205 97.5 | 3,086 93.9 | 2,815 85.7 | 2,755 83.8 | 2,694 82.0 | 2,653 80.7 | 2,619 79.7 | 2,604 79.2 | 2,588 78.8 | 2,563 78.0 | 2,506 76.3 | 2,489 75.7 | |
| " | 八ヶ岳 | 202 100.0 | 202 100.0 | 200 99.0 | 195 96.5 | 203 100.5 | 204 101.0 | 203 100.5 | 198 98.0 | 198 98.0 | 198 98.0 | 198 98.0 | 198 98.0 | 198 98.0 | 198 98.0 | 200 99.0 | 200 99.0 | |
| " | 海ノ口温泉 | 635 100.0 | 625 98.4 | 617 97.2 | 615 96.9 | 614 96.7 | 600 94.5 | 558 87.9 | 551 86.8 | 543 85.5 | 535 84.3 | 526 82.8 | 515 81.1 | 496 78.1 | 365 57.5 | 358 56.4 | 353 55.6 | |
| 南相木村 | 立原高原 | 356 100.0 | 380 106.7 | 393 110.4 | 378 106.2 | 378 106.2 | 373 104.8 | 350 98.3 | 338 94.9 | 335 94.1 | 118 33.1 | 130 36.5 | 171 48.0 | 166 46.6 | 204 57.3 | 190 53.4 | 193 54.2 | |
| " | 南相木温泉 滝見の湯 | - | - | - | - | - | - | - | - | - | - | - | - | - | - | 781 | 811 | 平成20年から新規 |
| 北相木村 | 三滝山の森 | 198 100.0 | 201 101.5 | 189 95.5 | 183 92.4 | 161 81.3 | 159 80.3 | 159 80.3 | 170 85.9 | 160 80.8 | 149 75.3 | 159 80.3 | 159 80.3 | 157 79.3 | 141 71.2 | 148 74.7 | 142 71.7 | |
| 軽井沢町 | 軽井沢高原 | 78,776 100.0 | 74,995 102.3 | 78,097 106.5 | 83,093 113.3 | 79,624 108.6 | 78,575 107.1 | 79,799 108.8 | 81,278 110.8 | 80,509 109.8 | 76,352 104.1 | 77,718 106.0 | 77,365 105.5 | 78,197 106.6 | 79,151 107.9 | 76,910 104.9 | 76,303 104.0 | |
| 御代田町 | 浅間高原 | 1,282 100.0 | 1,923 150.0 | 2,706 211.1 | 2,333 182.0 | 2,344 182.8 | 1,847 144.1 | 2,050 159.9 | 2,676 208.7 | 2,416 188.5 | 2,559 199.6 | 2,820 220.0 | 2,883 224.9 | 3,269 255.0 | 3,367 262.6 | 3,183 248.3 | 3,080 240.2 | 平成10年名称を「西軽井沢高原」 から「浅間高原」に変更 |
| 立科町 | 蓼科牧場 | 8,243 100.0 | 7,598 92.2 | 7,633 92.6 | 7,036 85.4 | 6,714 81.5 | 6,807 82.6 | 6,488 78.7 | 6,203 75.3 | 6,449 78.2 | 6,144 74.5 | 6,044 73.3 | 6,645 80.6 | 6,762 82.0 | 6,935 84.1 | 6,045 73.3 | 5,847 70.9 | |
| " | 蓼科山 | 550 100.0 | 556 101.1 | 556 101.1 | 556 101.1 | 556 101.1 | 589 107.1 | 591 107.5 | 574 104.4 | 559 101.6 | 533 96.9 | 456 82.9 | 436 79.3 | 419 76.2 | 378 68.7 | 393 71.5 | 393 71.5 | |
| " | 東白樺湖 | 11,273 100.0 | 11,332 100.5 | 12,829 113.8 | 13,169 116.8 | 12,905 114.5 | 13,184 117.0 | 13,680 121.4 | 13,453 119.3 | 14,194 125.9 | 14,342 127.2 | 14,176 125.8 | 13,544 120.1 | 12,133 107.6 | 11,316 100.4 | 10,264 91.0 | 9,678 85.9 | |
| " | 笠取峠松並木 | 113 100.0 | 113 100.0 | 113 100.0 | 115 101.8 | 115 101.8 | 115 101.8 | 115 101.8 | 115 101.8 | 115 101.8 | 115 101.8 | 114 100.9 | 116 102.7 | 113 100.0 | 115 101.8 | 115 101.8 | 114 100.9 | |
| 佐久地方事務所計 | | 145,991 100.0 | 147,935 101.3 | 154,047 105.5 | 157,224 107.7 | 148,719 101.9 | 145,095 99.4 | 145,661 99.8 | 150,151 102.8 | 151,285 103.6 | 147,258 100.9 | 146,769 100.5 | 146,452 100.3 | 145,746 99.8 | 146,024 100.0 | 141,662 97.0 | 141,142 96.7 | |
| 上田市 | 信濃国分寺 | 2,127 100.0 | 2,119 99.6 | 1,710 80.4 | 1,949 91.6 | 1,397 65.7 | 1,322 62.2 | 1,698 79.8 | 1,764 82.9 | 1,582 74.4 | 1,551 72.9 | 1,719 80.8 | 1,706 80.2 | 1,658 78.0 | 1,779 83.6 | 1,517 71.3 | 1,672 78.6 | |
| " | 上田城跡 | 6,547 100.0 | 4,603 70.3 | 4,721 72.1 | 5,216 79.7 | 5,171 79.0 | 5,794 88.5 | 5,338 81.5 | 4,934 75.4 | 4,723 72.1 | 5,015 76.6 | 4,958 75.7 | 6,091 93.0 | 7,395 113.0 | 9,459 144.5 | 9,586 146.4 | 14,232 217.4 | |
| " | 信州の鎌倉 塩田平 | 4,184 100.0 | 3,986 95.3 | 3,959 94.6 | 4,682 111.9 | 4,482 107.1 | 4,398 105.1 | 4,507 107.7 | 4,594 109.8 | 4,606 110.1 | 4,749 113.5 | 4,154 99.3 | 4,336 103.6 | 4,161 99.5 | 4,226 101.0 | 3,967 94.8 | 4,069 97.3 | |
| " | 別所温泉 | 8,889 100.0 | 8,323 93.6 | 8,189 92.1 | 9,552 107.5 | 9,275 104.3 | 9,005 101.3 | 9,319 104.8 | 9,495 106.8 | 9,542 107.3 | 9,881 111.2 | 8,872 99.8 | 9,154 103.0 | 8,761 98.6 | 8,902 100.1 | 8,310 93.5 | 8,751 98.4 | |
| " | 丸子温泉郷 | 6,407 100.0 | 6,469 101.0 | 6,304 98.4 | 6,325 98.7 | 5,559 86.8 | 4,860 75.9 | 5,382 84.0 | 5,200 81.2 | 5,066 79.1 | 5,102 79.6 | 4,835 75.5 | 4,697 73.3 | 4,188 65.4 | 4,019 62.7 | 4,010 62.6 | 3,950 61.7 | |
| " | 信州国際音楽村 | - | - | - | - | - | - | 730 | 695 | 651 | 544 | 510 | 431 | 462 | 590 | 626 | 647 | 平成12年から新規 |
| " | 菅平高原 | 13,179 100.0 | 12,533 95.1 | 12,276 93.1 | 11,953 90.7 | 11,924 90.5 | 11,832 89.8 | 11,625 88.2 | 11,348 86.1 | 11,384 86.4 | 11,552 87.7 | 11,019 83.6 | 10,835 82.2 | 10,861 82.4 | 10,853 82.4 | 10,812 82.0 | 10,344 78.5 | |
| " | 角間温泉 | 317 100.0 | 326 102.8 | 317 100.0 | 322 101.6 | 328 103.5 | 324 102.2 | 322 101.6 | 302 95.3 | 300 94.6 | 305 96.2 | 292 92.1 | 288 90.9 | 285 89.9 | 310 97.8 | 300 94.6 | 310 97.8 | |
| " | 美ヶ原高原 | 4,738 100.0 | 4,814 101.6 | 4,826 101.9 | 4,854 102.4 | 4,786 101.0 | 4,765 100.6 | 4,768 100.6 | 4,475 94.4 | 5,378 113.5 | 4,322 91.2 | 3,634 76.7 | 3,544 74.8 | 3,115 65.7 | 3,113 65.7 | 3,015 63.6 | 3,033 64.0 | 平成10年名称を「東美ヶ原高原」 から「美ヶ原高原」に変更 |
| " | 真田氏ゆかりの地 | - | - | - | - | - | - | - | - | - | - | - | - | - | - | 521 | 627 | 平成20年から新規 |
| 東御市 | 芸術むら公園 | - | 956 100.0 | 1,182 123.6 | 1,201 125.6 | 1,084 113.4 | 896 93.7 | 895 93.6 | 1,122 117.4 | 1,003 104.9 | 1,035 108.3 | 1,035 108.3 | 1,012 105.9 | 1,039 108.7 | 1,027 107.4 | 968 101.3 | 959 100.3 | 平成7年から新規 |
| " | 湯の丸高原 | 6,360 100.0 | 6,371 100.2 | 6,802 106.9 | 6,864 107.9 | 6,456 101.5 | 6,711 105.5 | 7,239 113.8 | 7,482 117.6 | 7,210 113.4 | 6,753 106.2 | 6,628 104.2 | 6,421 101.0 | 6,051 95.1 | 6,028 94.8 | 5,314 83.6 | 5,726 90.0 | |
| " | 海野宿 | 1,539 100.0 | 1,541 100.1 | 1,759 114.3 | 1,896 123.2 | 2,089 135.7 | 2,169 140.9 | 2,200 142.9 | 2,253 146.4 | 2,239 145.5 | 2,301 149.5 | 2,354 153.0 | 2,343 152.2 | 2,370 154.0 | 2,348 152.6 | 2,324 151.0 | 2,306 149.8 | |
| 長和町 | 北白樺高原 | 5,569 100.0 | 4,728 84.9 | 4,250 76.3 | 3,986 71.6 | 3,712 66.7 | 3,231 58.0 | 3,006 54.0 | 2,744 49.3 | 3,006 54.0 | 3,028 54.4 | 2,836 50.9 | 2,849 51.2 | 2,779 49.9 | 2,769 49.7 | 2,890 51.9 | 2,861 51.4 | |

(上段:延利用者数(百人)、下段:対平成6年又は新規年比(%))

| 市町村名 | 観 光 地 名 | 観 光 地 延 利 用 者 数 の 推 移 | | | | | | | | | | | | | | | | 備 考 |
|---------------------|----------------|--------------------------------|-------------------------------|--------------------------------|--------------------------------|--------------------------------|-------------------------------|-------------------------------|-------------------------------|--------------------------------|-------------------------------|--------------------------------|-------------------------------|-------------------------------|-------------------------------|-------------------------------|-------------------------------|------------------------|
| | | 6年 | 7年 | 8年 | 9年 | 10年 | 11年 | 12年 | 13年 | 14年 | 15年 | 16年 | 17年 | 18年 | 19年 | 20年 | 21年 | |
| 長和町 | 中山道笠取峠 | 110 100.0 | 118 107.3 | 110 100.0 | 110 100.0 | 110 100.0 | 110 100.0 | 110 100.0 | 111 100.9 | 111 100.9 | 117 106.4 | 121 110.0 | 122 110.9 | 112 101.8 | 115 104.5 | 105 95.5 | 101 91.8 | |
| " | 美ヶ原高原 | 5,061 100.0 | 4,897 96.8 | 4,853 95.9 | 4,735 93.6 | 4,351 86.0 | 4,123 81.5 | 4,089 80.8 | 4,080 80.6 | 6,486 128.2 | 4,476 88.4 | 5,013 99.1 | 4,973 98.3 | 3,931 77.7 | 4,039 79.8 | 3,957 78.2 | 3,759 74.3 | |
| 青木村 | 田沢温泉 | 976 100.0 | 849 87.0 | 842 86.3 | 830 85.0 | 707 72.4 | 658 67.4 | 586 60.0 | 537 55.0 | 494 50.6 | 428 43.9 | 374 38.3 | 374 38.3 | 327 33.5 | 322 33.0 | 299 30.6 | 299 30.6 | |
| " | 沓掛温泉 | 185 100.0 | 150 81.1 | 158 85.4 | 161 87.0 | 145 78.4 | 121 65.4 | 112 60.5 | 111 60.0 | 107 57.8 | 99 53.5 | 83 44.9 | 100 54.1 | 87 47.0 | 85 45.9 | 83 44.9 | 83 44.9 | |
| 上小地方事務所計 | | 66,188 100.0 | 61,827 93.4 | 61,076 92.3 | 63,435 95.8 | 60,492 91.4 | 59,423 89.8 | 61,031 92.2 | 60,125 90.8 | 62,885 95.0 | 60,223 91.0 | 58,437 88.3 | 59,276 89.6 | 57,582 87.0 | 59,984 90.6 | 58,604 88.5 | 63,729 96.3 | |
| 東 信 州 計 | | 212,179 100.0 | 209,762 98.9 | 215,123 101.4 | 220,659 104.0 | 209,211 98.6 | 204,518 96.4 | 206,692 97.4 | 210,276 99.1 | 214,170 100.9 | 207,481 97.8 | 205,206 96.7 | 205,728 97.0 | 203,328 95.8 | 206,008 97.1 | 200,266 94.4 | 204,871 96.6 | |
| 岡谷市 | 塩嶺御野立公園 | 4,878 100.0 | 4,502 92.3 | 4,208 86.3 | 3,954 81.1 | 3,474 71.2 | 3,079 63.1 | 2,912 59.7 | 2,787 57.1 | 2,754 56.5 | 2,693 55.2 | 2,599 53.3 | 2,583 53.0 | 2,454 50.3 | 3,015 61.8 | 3,071 63.0 | 3,168 64.9 | |
| " | 高ボッチ・鉢伏 | 1,648 100.0 | - | - | - | - | - | - | - | - | - | - | - | - | - | - | - | 平成7年取消し |
| " | 鳥居平園 やまびこ公園 | 2,284 100.0 | 2,072 90.7 | 2,009 88.0 | 2,119 92.8 | 1,942 85.0 | 1,911 83.7 | 1,897 83.1 | 1,857 81.3 | 1,876 82.1 | 1,687 73.9 | 1,677 73.4 | 1,773 77.6 | 1,367 59.9 | 1,311 57.4 | 1,330 58.2 | 1,461 64.0 | |
| 諏訪市 | 上諏訪温泉 ・諏訪 | 42,495 100.0 | 42,748 102.8 | 42,338 101.8 | 41,930 100.8 | 40,874 98.3 | 40,377 97.1 | 41,693 101.3 | 42,139 102.6 | 42,466 102.6 | 44,401 106.8 | 43,928 105.6 | 44,329 106.6 | 42,130 101.3 | 49,032 117.9 | 42,178 101.4 | 40,449 97.3 | |
| " | 諏訪大社 | 11,016 100.0 | 10,380 94.2 | 10,435 94.7 | 9,661 87.7 | 15,909 144.4 | 8,051 73.1 | 7,359 66.8 | 6,699 60.8 | 5,921 53.7 | 5,630 51.1 | 9,362 85.0 | 4,682 42.5 | 5,429 49.3 | 5,939 53.9 | 5,099 46.3 | 4,753 43.1 | |
| " | 霧ヶ峰高原 | 22,929 100.0 | 21,678 94.5 | 20,615 89.9 | 20,001 87.2 | 18,049 78.7 | 17,850 77.8 | 18,086 78.9 | 17,779 77.5 | 35,455 154.6 | 32,734 142.8 | 32,421 141.4 | 32,403 141.3 | 30,520 133.1 | 32,534 141.9 | 27,667 120.7 | 26,298 114.7 | |
| 茅野市 | 蓼科 | 21,489 100.0 | 20,480 100.4 | 20,541 100.7 | 19,903 97.6 | 19,462 95.4 | 19,262 94.4 | 19,072 93.5 | 18,613 91.2 | 18,364 90.0 | 18,052 88.5 | 17,366 85.1 | 16,682 81.8 | 15,843 77.7 | 15,391 75.4 | 14,348 70.3 | 13,297 65.2 | 平成8年名称を「蓼科高原」から「蓼科」に変更 |
| " | 白樺湖 | 13,906 100.0 | 13,009 93.5 | 12,827 92.2 | 12,554 90.3 | 12,451 89.5 | 12,189 87.7 | 12,361 88.9 | 12,041 86.6 | 12,292 88.4 | 11,660 83.8 | 11,591 83.4 | 11,050 79.5 | 9,967 71.6 | 9,365 67.3 | 8,876 63.8 | 7,829 56.3 | |
| " | 奥蓼科温泉 | 2,022 100.0 | 1,901 94.0 | 1,806 89.3 | 1,773 87.7 | 1,722 85.2 | 1,699 84.0 | 1,681 83.1 | 1,654 81.8 | 1,638 81.0 | 1,611 79.7 | 1,570 77.6 | 1,504 74.4 | 1,208 59.7 | 1,114 55.1 | 1,066 52.7 | 984 48.7 | |
| " | 八ヶ岳 | 2,463 100.0 | 2,342 95.1 | 2,462 100.0 | 2,722 110.5 | 2,785 113.1 | 2,638 107.1 | 2,572 104.4 | 2,545 103.3 | 2,453 99.6 | 2,419 98.2 | 2,376 96.5 | 2,380 96.6 | 2,406 97.7 | 2,053 83.4 | 1,618 65.7 | 1,644 66.7 | |
| " | 車山高原 | 10,057 100.0 | 9,575 95.2 | 9,395 93.4 | 8,960 89.1 | 8,706 86.6 | 8,541 84.9 | 8,328 82.8 | 8,222 81.8 | 8,327 82.8 | 8,109 80.6 | 8,029 79.8 | 7,909 78.6 | 7,483 74.4 | 7,260 72.2 | 7,036 70.0 | 6,276 62.4 | |
| " | 尖石考古館 | 315 100.0 | 317 100.6 | 389 123.5 | 306 97.1 | 61 19.4 | 0 0.0 | 484 153.7 | 580 184.1 | 453 143.8 | 416 132.1 | 349 110.8 | 368 116.8 | 341 108.3 | 350 111.1 | 367 116.5 | 414 131.4 | |
| 下諏訪町 | 下諏訪温泉 ・諏訪湖 | 5,073 100.0 | 5,344 105.3 | 5,539 109.2 | 5,626 110.9 | 12,879 253.9 | 5,173 102.0 | 5,268 103.8 | 6,179 121.8 | 6,257 123.3 | 4,794 94.5 | 9,763 192.5 | 5,098 100.5 | 4,896 96.5 | 5,296 104.4 | 4,727 93.2 | 3,634 71.6 | |
| " | 諏訪大社 | 9,249 100.0 | 9,843 106.4 | 9,676 104.6 | 10,369 112.1 | 18,032 195.0 | 9,777 105.7 | 10,008 108.2 | 8,650 93.5 | 9,743 105.3 | 8,308 89.8 | 21,094 228.1 | 7,994 86.4 | 7,292 78.8 | 7,997 86.5 | 7,031 76.0 | 6,343 68.6 | |
| " | 八島高原 | 13,071 100.0 | 12,062 92.3 | 11,790 90.2 | 11,076 84.7 | 9,522 72.8 | 9,185 70.3 | 9,829 75.2 | 9,199 70.4 | 11,222 85.9 | 10,092 77.2 | 9,729 74.4 | 9,888 75.6 | 8,370 64.0 | 8,438 64.6 | 8,059 61.7 | 7,990 61.1 | |
| 富士見町 | 入笠山 | 3,991 100.0 | 3,632 91.0 | 5,111 128.1 | 4,731 118.5 | 4,534 113.6 | 3,968 99.4 | 3,674 92.1 | 3,824 95.8 | 3,859 96.7 | 3,311 83.0 | 3,133 78.5 | 3,122 78.2 | 3,021 75.7 | 3,053 76.5 | 3,184 79.8 | 2,962 74.2 | |
| " | 富士見高原 | 6,871 100.0 | 6,999 101.9 | 7,142 103.9 | 6,349 92.4 | 6,137 89.3 | 5,715 83.2 | 5,509 80.2 | 5,753 83.7 | 5,458 79.4 | 4,955 72.1 | 4,810 70.0 | 4,758 69.2 | 4,371 63.6 | 4,369 63.6 | 3,929 57.2 | 3,748 54.5 | |
| " | 釜無溪谷 | 96 100.0 | 93 96.9 | 111 115.6 | 53 55.2 | 53 55.2 | 48 50.0 | 37 38.5 | 31 32.3 | 31 32.3 | 20 20.8 | 20 20.8 | 20 20.8 | 20 20.8 | 20 20.8 | - | - | 平成20年取消し |
| 原村 | 八ヶ岳中央 高原 | 3,497 100.0 | 3,473 99.3 | 3,562 101.9 | 3,436 98.3 | 3,182 91.0 | 2,746 78.5 | 2,838 81.2 | 3,122 89.3 | 2,923 83.6 | 2,906 83.1 | 2,800 80.1 | 2,365 67.6 | 2,335 66.8 | 2,070 59.2 | 2,147 61.4 | 2,054 58.7 | |
| 諏訪(諏訪地方事務所)計 | | 177,350 100.0 | 170,450 96.1 | 169,956 95.8 | 165,523 93.3 | 179,774 101.4 | 152,209 85.8 | 153,608 86.6 | 151,674 85.5 | 171,492 96.7 | 163,798 92.4 | 182,617 103.0 | 158,908 89.6 | 149,446 84.3 | 158,607 89.4 | 141,733 79.9 | 133,304 75.2 | |

(上段:延利用者数(百人)、下段:対平成6年又は新規年比(%))

| 市町村名 | 観 光 地 名 | 観 光 地 延 利 用 者 数 の 推 移 | | | | | | | | | | | | | | | | 備 考 | |
|-------|------------------------|-----------------------|----------------|----------------|----------------|----------------|----------------|----------------|----------------|----------------|----------------|----------------|------------------|------------------|------------------|------------------|------------------|---|-----------|
| | | 6年 | 7年 | 8年 | 9年 | 10年 | 11年 | 12年 | 13年 | 14年 | 15年 | 16年 | 17年 | 18年 | 19年 | 20年 | 21年 | | |
| 伊 那 市 | 中央アルプス 将基頭山 | 44 100.0 | 44 100.0 | 44 100.0 | 44 100.0 | 44 100.0 | 43 97.7 | 43 97.7 | 43 97.7 | 43 97.7 | 43 97.7 | - | - | - | - | - | - | 平成17年取消し | |
| | 羽 広 | 517 100.0 | 529 102.3 | 551 106.6 | 557 107.7 | 3,707 717.0 | 4,671 903.5 | 4,813 930.9 | 4,818 931.9 | 4,343 840.0 | 3,855 745.6 | 3,853 745.3 | 3,809 736.8 | 4,239 819.9 | 3,938 761.7 | 4,089 790.9 | 3,842 743.1 | | |
| 〃 | 伊那西部高原 | - | - | - | 990 100.0 | 1,050 106.1 | 1,773 179.1 | 1,943 196.3 | 1,482 149.7 | 1,741 175.9 | 1,893 191.2 | 2,742 277.0 | 3,234 326.7 | 3,101 313.2 | 3,065 309.6 | 2,915 294.4 | 2,471 249.6 | 平成9年から新規 | |
| 〃 | 高遠城址公園 | 4,060 100.0 | 3,963 97.6 | 5,695 140.3 | 5,183 127.7 | 4,278 105.4 | 4,451 109.6 | 4,842 119.3 | 4,710 116.0 | 3,964 97.6 | 4,172 102.8 | 4,482 110.4 | 4,218 103.9 | 4,299 105.9 | 4,265 105.0 | 4,144 102.1 | 3,580 88.2 | | |
| 〃 | 高遠温泉 さくらの湯 | - | 1,595 100.0 | 1,471 92.2 | 1,360 85.3 | 1,238 77.6 | 1,243 77.9 | 1,191 74.7 | 1,177 73.8 | 1,224 76.7 | 1,239 77.7 | 1,214 76.1 | 1,277 80.1 | 1,214 76.1 | 1,200 75.2 | 1,096 68.7 | 1,023 64.1 | 平成7年から新規 | |
| 〃 | 入 笠 山 | 311 100.0 | 299 96.1 | 345 110.9 | 464 149.2 | 749 240.8 | 837 269.1 | 896 288.1 | 881 283.3 | 907 291.6 | 892 286.8 | 1,056 339.5 | 1,128 362.7 | 1,112 357.6 | 1,172 376.8 | 1,127 362.4 | 1,124 361.4 | | |
| 〃 | 遠照寺及び山室溪谷 | 37 100.0 | 34 91.9 | 32 86.5 | 29 78.4 | 28 75.7 | 28 75.7 | 83 224.3 | 84 227.0 | 88 237.8 | 88 237.8 | 88 237.8 | 88 237.8 | 88 237.8 | 88 237.8 | 88 237.8 | 88 237.8 | 平成12年名称を「山室鉱泉」から 「遠照寺及び山室溪谷」に変更 | |
| 〃 | 千代田湖・晴ヶ峰 高遠少年自然の家 | 295 100.0 | 1,011 342.7 | 1,129 382.7 | 1,111 376.6 | 1,447 490.5 | 1,512 512.5 | 1,079 365.8 | 1,297 439.7 | 1,215 411.9 | 1,186 402.0 | 1,066 361.4 | 1,105 374.6 | 1,047 354.9 | 1,154 391.2 | 1,095 371.2 | 978 331.5 | 平成7年名称を「千代田湖・晴ヶ峰」から 「千代田湖・晴ヶ峰・高遠少年自然の家」 に変更 | |
| 〃 | 鹿 嶺 高 原 | 114 100.0 | 115 100.9 | 117 102.6 | 114 100.0 | 111 97.4 | 101 88.6 | 93 81.6 | 100 87.7 | 100 87.7 | 98 86.0 | 98 86.0 | 171 150.0 | 118 103.5 | 134 117.5 | 137 120.2 | 131 114.9 | | |
| 〃 | 美 和 湖 | 100 100.0 | 100 100.0 | 100 100.0 | 98 98.0 | 94 94.0 | 110 110.0 | 119 119.0 | 121 121.0 | 120 120.0 | 119 119.0 | 118 118.0 | 1,966 1,966.0 | 1,849 1,849.0 | 2,018 2,018.0 | 2,204 2,204.0 | 1,963 1,963.0 | | |
| 〃 | 南 北 アルプス部 | 465 100.0 | 478 102.8 | 471 101.3 | 468 100.6 | 514 110.5 | 464 99.8 | 451 97.0 | 478 102.8 | 482 103.7 | 479 103.0 | 456 98.1 | 881 189.5 | 765 164.5 | 863 185.6 | 837 180.0 | 683 146.9 | | |
| 駒ヶ根市 | 中央アルプス ヶ岳 | 3,775 100.0 | 2,977 78.9 | 3,419 90.6 | 3,274 86.7 | 352 9.3 | 3,641 96.5 | 3,500 92.7 | 3,224 85.4 | 3,049 80.8 | 2,820 74.7 | 2,432 64.4 | 2,802 74.2 | 2,606 69.0 | 2,698 71.5 | 2,562 67.9 | 2,606 69.0 | | |
| | 駒ヶ根高原 | 7,653 100.0 | 6,572 85.9 | 6,021 78.7 | 5,729 74.9 | 4,073 53.2 | 6,061 79.2 | 7,237 94.6 | 7,263 94.9 | 7,259 94.9 | 6,721 87.8 | 6,569 85.8 | 6,959 90.9 | 6,753 88.2 | 6,128 80.1 | 5,891 77.0 | 5,973 78.0 | | |
| 〃 | 光 前 寺 | 4,434 100.0 | 4,224 95.3 | 4,224 95.3 | 4,175 94.2 | 2,875 64.8 | 4,103 92.5 | 4,210 94.9 | 4,305 97.1 | 4,305 97.1 | 4,305 97.1 | 3,850 86.8 | 3,597 81.1 | 3,620 81.6 | 3,549 80.0 | 3,539 79.8 | 3,579 80.7 | | |
| 〃 | 駒ヶ根 シルクミュージアム | - | - | - | - | - | - | - | - | - | - | 141 100.0 | 276 195.7 | 324 229.8 | 261 185.1 | 260 184.4 | 308 218.4 | 942 668.1 | 平成15年から新規 |
| 辰 野 町 | 枝垂栗自生地 | 659 100.0 | 686 104.1 | 656 99.5 | 633 96.1 | 613 93.0 | 577 87.6 | 583 88.5 | 590 89.5 | 448 68.0 | 401 60.8 | 352 53.4 | 364 55.2 | 256 38.8 | 363 55.1 | 321 48.7 | 401 60.8 | | |
| | 中央アルプス 横 川 峡 | 137 100.0 | 150 109.5 | 147 107.3 | 140 102.2 | 317 231.4 | 1,063 775.9 | 1,048 765.0 | 989 721.9 | 912 665.7 | 841 613.9 | 832 607.3 | 799 583.2 | 785 573.0 | 785 573.0 | 721 526.3 | 816 595.6 | | |
| 〃 | 荒 神 山 公 園 | 1,381 100.0 | 1,400 101.4 | 2,218 160.6 | 2,358 170.7 | 1,905 137.9 | 1,798 130.2 | 1,746 126.4 | 1,653 119.7 | 1,654 119.8 | 1,344 97.3 | 1,493 108.1 | 1,519 110.0 | 1,487 107.7 | 1,408 102.0 | 1,340 97.0 | 1,367 99.0 | | |
| 箕 輪 町 | 萱 野 高 原 | 97 100.0 | 102 105.2 | 94 96.9 | 141 145.4 | 172 177.3 | 120 123.7 | 173 178.4 | 176 181.4 | 153 157.7 | 119 122.7 | 118 121.6 | 92 94.8 | 144 148.5 | 105 108.2 | 81 83.5 | 87 89.7 | | |
| | な が た 自 然 公 園 | 784 100.0 | 838 106.9 | 755 96.3 | 965 123.1 | 954 121.7 | 3,180 405.6 | 3,226 411.5 | 3,189 406.8 | 2,993 381.8 | 3,143 400.9 | 3,076 392.3 | 3,040 387.8 | 2,765 352.7 | 3,025 385.8 | 3,002 382.9 | 2,706 345.2 | | |
| 飯 島 町 | 千 人 塚 及 び 与 田 切 溪 谷 | 723 100.0 | 719 99.4 | 692 95.7 | 829 114.7 | 784 108.4 | 751 103.9 | 788 109.0 | 774 107.1 | 770 106.5 | 358 49.5 | 383 53.0 | 444 61.4 | 437 60.4 | 614 84.9 | 601 83.1 | 506 70.0 | | |
| | 大 芝 高 原 | 1,226 100.0 | 1,126 91.8 | 1,143 93.2 | 1,041 84.9 | 2,043 166.6 | 2,424 197.7 | 2,487 202.9 | 2,541 207.3 | 4,172 340.3 | 4,640 378.5 | 4,579 373.5 | 4,445 362.6 | 4,674 381.2 | 4,955 404.2 | 4,754 387.8 | 4,880 398.0 | | |
| 〃 | 権 兵 衛 峠 | 50 100.0 | 56 112.0 | 80 160.0 | 104 208.0 | 100 200.0 | 89 178.0 | 92 184.0 | 92 184.0 | 93 186.0 | 93 186.0 | 93 186.0 | 93 186.0 | 93 186.0 | 93 186.0 | 93 186.0 | 93 186.0 | | |
| 〃 | 沢 尻 不 動 尊 | 148 100.0 | 147 99.3 | 148 100.0 | 135 91.2 | 132 89.2 | 133 89.9 | 130 87.8 | 128 86.5 | 127 85.8 | 127 85.8 | 127 85.8 | 127 85.8 | 127 85.8 | 127 85.8 | 127 85.8 | 127 85.8 | | |
| 中 川 村 | 陣 馬 形 山 | 71 100.0 | 72 101.4 | 68 95.8 | 67 94.4 | 53 74.6 | 34 47.9 | 25 35.2 | 21 29.6 | 26 36.6 | 21 29.6 | 12 16.9 | 13 18.3 | 14 19.7 | 195 274.6 | 163 229.6 | 207 291.5 | | |
| | 小 渋 峡 | 227 100.0 | 270 118.9 | 295 130.0 | 293 129.1 | 337 148.5 | 279 122.9 | 227 100.0 | 254 111.9 | 236 104.0 | 250 110.1 | 237 104.4 | 232 102.2 | 367 161.7 | 386 170.0 | 300 132.2 | 297 130.8 | | |

(上段:延利用者数(百人)、下段:対平成6年又は新規年比(%))

| 市町村名 | 観 光 地 名 | 観 光 地 延 利 用 者 数 の 推 移 | | | | | | | | | | | | | | | 備 考 | | |
|------------------|----------------|-----------------------|---------------|---------------|---------------|---------------|---------------|---------------|---------------|---------------|---------------|---------------|---------------|---------------|---------------|---------------|---------------|------------------------------------|---------------------------------|
| | | 6年 | 7年 | 8年 | 9年 | 10年 | 11年 | 12年 | 13年 | 14年 | 15年 | 16年 | 17年 | 18年 | 19年 | 20年 | | 21年 | |
| 中川村 | ふれあいの里 | - | - | 1,110 | 1,003 | 968 | 934 | 882 | 813 | 692 | 708 | 674 | 621 | 609 | 749 | 863 | 873 | 平成8年から新規 | |
| | | - | - | 100.0 | 90.4 | 87.2 | 84.1 | 79.5 | 73.2 | 62.3 | 63.8 | 60.7 | 55.9 | 54.9 | 67.5 | 77.7 | 78.6 | | |
| 宮田村 | 伊那峡 | 144 | 144 | 134 | 128 | 120 | 118 | 174 | 118 | 118 | 76 | 55 | 55 | 55 | 66 | 66 | 61 | | |
| | | 100.0 | 100.0 | 93.1 | 88.9 | 83.3 | 81.9 | 120.8 | 81.9 | 81.9 | 52.8 | 38.2 | 38.2 | 38.2 | 45.8 | 45.8 | 42.4 | | |
| 〃 | 駒ヶ根高原 | 465 | 495 | 849 | 996 | 922 | 984 | 887 | 818 | 709 | 745 | 708 | 1,059 | 1,094 | 1,069 | 981 | 1,038 | | |
| | | 100.0 | 106.5 | 182.6 | 214.2 | 198.3 | 211.6 | 190.8 | 175.9 | 152.5 | 160.2 | 152.3 | 227.7 | 235.3 | 229.9 | 211.0 | 223.2 | | |
| 〃 | 宮田高原 | 14 | 23 | 37 | 32 | 29 | 15 | 28 | 18 | 20 | 18 | 18 | 16 | 0 | 0 | 11 | 10 | | |
| | | 100.0 | 164.3 | 264.3 | 228.6 | 207.1 | 107.1 | 200.0 | 128.6 | 142.9 | 128.6 | 128.6 | 114.3 | 0.0 | 0.0 | 78.6 | 71.4 | | |
| 〃 | 中央アルプス駒ヶ岳 | 864 | 791 | 955 | 940 | 140 | 1,031 | 1,036 | 919 | 762 | 714 | 689 | 727 | 618 | 692 | 676 | 641 | | |
| | | 100.0 | 91.6 | 110.5 | 108.8 | 16.2 | 119.3 | 119.9 | 106.4 | 88.2 | 82.6 | 79.7 | 84.1 | 71.5 | 80.1 | 78.2 | 74.2 | | |
| 上伊那地方事務所計 | | 28,795 | 28,960 | 33,000 | 33,401 | 30,149 | 42,568 | 44,032 | 43,076 | 42,725 | 41,649 | 41,789 | 45,205 | 44,597 | 45,164 | 44,132 | 43,093 | | |
| | | 100.0 | 100.6 | 114.6 | 116.0 | 104.7 | 147.8 | 152.9 | 149.6 | 148.4 | 144.6 | 145.1 | 157.0 | 154.9 | 158.8 | 153.3 | 149.7 | | |
| 飯田市 | 天龍峡 | 3,507 | 3,528 | 3,281 | 3,081 | 2,663 | 2,765 | 2,679 | 2,157 | 2,234 | 1,853 | 1,778 | 1,695 | 1,632 | 1,624 | 1,745 | - | 平成21年から「天龍峡・天竜川下り」に含める | |
| | | 100.0 | 100.6 | 93.6 | 87.9 | 75.9 | 78.8 | 76.4 | 61.5 | 63.7 | 52.8 | 50.7 | 48.3 | 46.5 | 46.3 | 49.8 | - | | |
| 〃 | 天龍舟下りライン下り | 2,288 | 2,583 | 2,464 | 2,252 | 2,004 | 2,131 | 2,014 | 2,005 | 2,143 | 1,440 | 1,415 | 1,510 | 1,507 | 1,739 | 1,785 | - | 平成21年から「天龍峡・天竜川下り」に含める | |
| | | 100.0 | 112.9 | 107.7 | 98.4 | 87.6 | 93.1 | 88.0 | 87.6 | 93.7 | 62.9 | 61.8 | 66.0 | 65.9 | 76.0 | 78.0 | - | | |
| 〃 | 天龍峡・天竜川下り | - | - | - | - | - | - | - | - | - | - | - | - | - | - | - | - | 3,437 | 平成21年から「天龍峡」と「天龍舟下りライン下り」を合併し新規 |
| | | - | - | - | - | - | - | - | - | - | - | - | - | - | - | - | - | - | |
| 〃 | 大平高原 | 149 | 176 | 181 | 151 | 165 | 167 | 165 | 165 | 167 | 173 | 152 | 154 | 152 | 159 | 147 | 153 | | |
| | | 100.0 | 118.1 | 121.5 | 101.3 | 110.7 | 112.1 | 110.7 | 110.7 | 112.1 | 116.1 | 102.0 | 103.4 | 102.0 | 106.7 | 98.7 | 102.7 | | |
| 〃 | 妙琴原高原 | 181 | 202 | 202 | 198 | 228 | 228 | 224 | 215 | 224 | 224 | 216 | 216 | 219 | 224 | 216 | 201 | | |
| | | 100.0 | 111.6 | 111.6 | 109.4 | 126.0 | 126.0 | 123.8 | 118.8 | 123.8 | 123.8 | 119.3 | 119.3 | 121.0 | 123.8 | 119.3 | 111.0 | | |
| 〃 | 猿庫の泉 | 194 | 251 | 253 | 259 | 261 | 231 | 256 | 251 | 268 | 273 | 277 | 275 | 274 | 278 | 273 | 267 | | |
| | | 100.0 | 129.4 | 130.4 | 133.5 | 134.5 | 119.1 | 132.0 | 129.4 | 138.1 | 140.7 | 142.8 | 141.8 | 141.2 | 143.3 | 140.7 | 137.6 | | |
| 〃 | 元善光寺 | 1,815 | 1,868 | 1,895 | 5,832 | 2,330 | 2,710 | 2,531 | 2,559 | 2,978 | 6,309 | 2,700 | 2,715 | 2,063 | 1,977 | 1,925 | 5,902 | | |
| | | 100.0 | 102.9 | 104.4 | 321.3 | 128.4 | 149.3 | 139.4 | 141.0 | 164.1 | 347.6 | 148.8 | 149.6 | 113.7 | 108.9 | 106.1 | 325.2 | | |
| 〃 | 野底山園 | 614 | 639 | 657 | 649 | 672 | 650 | 643 | 632 | 647 | 647 | 635 | 611 | 597 | 607 | 585 | 541 | | |
| | | 100.0 | 104.1 | 107.0 | 105.7 | 109.4 | 105.9 | 104.7 | 102.9 | 105.4 | 105.4 | 103.4 | 99.5 | 97.2 | 98.9 | 95.3 | 88.1 | | |
| 〃 | 伊那谷道中 | - | - | - | - | 3,500 | 3,262 | 3,003 | 2,694 | 2,503 | 2,370 | 2,516 | 2,141 | 2,681 | 2,452 | 2,128 | 2,430 | 平成10年から新規 | |
| | | - | - | - | - | 100.0 | 93.2 | 85.8 | 77.0 | 71.5 | 67.7 | 71.9 | 61.2 | 76.6 | 70.1 | 60.8 | 69.4 | | |
| 〃 | しらびそ原 | 1,314 | 968 | 911 | 823 | 700 | 757 | 654 | 693 | 580 | 456 | 338 | 362 | 504 | 499 | 365 | 396 | | |
| | | 100.0 | 73.7 | 69.3 | 62.6 | 53.3 | 57.6 | 49.8 | 52.7 | 44.1 | 34.7 | 25.7 | 27.5 | 38.4 | 38.0 | 27.8 | 30.1 | | |
| 〃 | 下栗の里 | - | - | - | - | - | 311 | 253 | 244 | 211 | 204 | 209 | 213 | 319 | 211 | 256 | 273 | 平成11年から新規 | |
| | | - | - | - | - | - | 100.0 | 81.4 | 78.5 | 67.8 | 65.6 | 67.2 | 68.5 | 102.6 | 67.8 | 82.3 | 87.8 | | |
| 〃 | 南アルプス | 40 | 33 | 36 | 40 | 28 | 28 | 26 | 30 | 30 | 30 | 30 | 30 | 24 | 38 | 38 | 44 | | |
| | | 100.0 | 82.5 | 90.0 | 100.0 | 70.0 | 70.0 | 65.0 | 75.0 | 75.0 | 75.0 | 75.0 | 75.0 | 60.0 | 95.0 | 95.0 | 110.0 | | |
| 〃 | 遠山温泉郷 | 686 | 626 | 575 | 491 | 333 | 344 | 1,109 | 1,321 | 1,448 | 1,239 | 1,239 | 1,012 | 988 | 978 | 913 | 961 | 平成12年から名称を「せせらぎの里」から「遠山温泉郷」に変更 | |
| | | 100.0 | 91.3 | 83.8 | 71.6 | 48.5 | 50.1 | 161.7 | 192.6 | 211.1 | 180.6 | 180.6 | 147.5 | 144.0 | 142.6 | 133.1 | 140.1 | | |
| 松川町 | 松川高原・まつかわ温泉清流苑 | 3,311 | 3,196 | 3,200 | 2,908 | 2,919 | 3,114 | 2,962 | 2,923 | 2,775 | 2,638 | 2,334 | 2,413 | 2,582 | 2,602 | 2,526 | 2,490 | 平成9年名称を「松川高原」から「松川高原・まつかわ温泉清流苑」に変更 | |
| | | 100.0 | 96.5 | 96.6 | 87.8 | 88.2 | 94.1 | 89.5 | 88.3 | 83.8 | 79.7 | 70.5 | 72.9 | 78.0 | 78.6 | 76.3 | 75.2 | | |
| 高森町 | 不動滝 | 161 | 152 | 0 | 20 | 131 | 114 | 79 | 104 | 120 | 110 | 105 | 79 | 83 | 88 | 94 | 95 | | |
| | | 100.0 | 94.4 | 0.0 | 12.4 | 81.4 | 70.8 | 49.1 | 64.6 | 74.5 | 68.3 | 65.2 | 49.1 | 51.6 | 54.7 | 58.4 | 59.0 | | |
| 〃 | 湯ヶ洞 | - | 975 | 1,516 | 1,888 | 1,893 | 1,764 | 1,732 | 1,582 | 1,720 | 1,726 | 1,662 | 1,715 | 1,699 | 1,697 | 1,645 | 1,641 | 平成7年から新規 | |
| | | - | 100.0 | 155.5 | 193.6 | 194.2 | 180.9 | 177.6 | 162.3 | 176.4 | 177.0 | 170.5 | 175.9 | 174.3 | 174.1 | 168.7 | 168.3 | | |
| 〃 | 蘭ミュージアム・高森 | - | - | - | - | - | - | - | - | 230 | 667 | 304 | 325 | 349 | 294 | 177 | 130 | 平成14年から新規 | |
| | | - | - | - | - | - | - | - | - | 100.0 | 290.0 | 132.2 | 141.3 | 151.7 | 127.8 | 77.0 | 56.5 | | |
| 阿南町 | 新野高原 | 68 | 66 | 65 | 61 | 60 | 73 | 71 | 1,033 | 1,375 | 1,505 | 1,564 | 1,532 | 1,550 | 1,639 | 1,565 | 1,859 | | |
| | | 100.0 | 97.1 | 95.6 | 89.7 | 88.2 | 107.4 | 104.4 | 1,519.1 | 2,022.1 | 2,213.2 | 2,300.0 | 2,252.9 | 2,279.4 | 2,410.3 | 2,301.5 | 2,733.8 | | |
| 〃 | 富草・阿南温泉 | 2,160 | 2,135 | 2,007 | 1,778 | 1,576 | 1,999 | 2,058 | 1,995 | 1,510 | 1,546 | 1,495 | 1,379 | 1,343 | 1,297 | 1,250 | 1,200 | 平成6年から新規 | |
| | | 100.0 | 98.8 | 92.9 | 82.3 | 73.0 | 92.5 | 95.3 | 92.4 | 69.9 | 71.6 | 69.2 | 63.8 | 62.2 | 60.0 | 57.9 | 55.6 | | |
| 〃 | 和知野川二瀬キャンプ場 | - | - | - | - | 51 | 53 | 52 | 60 | 52 | 72 | 102 | 98 | 92 | 100 | 98 | 96 | 平成10年から新規 | |
| | | - | - | - | - | 100.0 | 103.9 | 102.0 | 117.6 | 102.0 | 141.2 | 200.0 | 192.2 | 180.4 | 196.1 | 192.2 | 188.2 | | |
| 阿智村 | ふるさと自然園 | 419 | 396 | 417 | 381 | 330 | 246 | 229 | 314 | 299 | 298 | 240 | 298 | 93 | 82 | 72 | 62 | 平成7年名称を「清内路高原」から「ふるさと村自然園」に変更 | |
| | | 100.0 | 94.5 | 99.5 | 90.9 | 78.8 | 58.7 | 54.7 | 74.9 | 71.4 | 71.1 | 57.3 | 71.1 | 22.2 | 19.6 | 17.2 | 14.8 | | |

(上段:延利用者数(百人)、下段:対平成6年又は新規年比(%))

| 市町村名 | 観光地名 | 観光地延利用者数の推移 | | | | | | | | | | | | | | | | | 備考 |
|-----------|---------|-----------------|-----------------|-----------------|-----------------|-----------------|-----------------|-----------------|-----------------|-----------------|-----------------|-----------------|-----------------|-----------------|-----------------|-----------------|-----------------|--------------------------------------|----|
| | | 6年 | 7年 | 8年 | 9年 | 10年 | 11年 | 12年 | 13年 | 14年 | 15年 | 16年 | 17年 | 18年 | 19年 | 20年 | 21年 | | |
| 阿智村 | 富士見台原 | 26 100.0 | 38 146.2 | 43 165.4 | 31 119.2 | 38 146.2 | 83 319.2 | 80 307.7 | 88 338.5 | 91 350.0 | 92 353.8 | 128 492.3 | 135 519.2 | 140 538.5 | 157 603.8 | 360 1,384.6 | 330 1,269.2 | | |
| 〃 | 昼神温泉 | 6,279 100.0 | 6,282 100.0 | 6,204 98.8 | 6,167 98.2 | 6,200 98.7 | 6,045 96.3 | 6,052 96.4 | 6,261 99.7 | 7,419 118.2 | 7,824 124.6 | 7,818 124.5 | 7,942 126.5 | 7,757 123.5 | 7,690 122.5 | 7,570 120.6 | 7,595 121.0 | | |
| 〃 | 長岳寺 | 300 100.0 | 300 100.0 | 297 99.0 | 293 97.7 | 290 96.7 | 260 86.7 | 259 86.3 | 259 86.3 | 257 85.7 | 259 86.3 | 251 83.7 | 188 62.7 | 182 60.7 | 214 71.3 | 124 41.3 | 103 34.3 | | |
| 〃 | 菌原の里 | - - | - - | 1,561 100.0 | 2,594 166.2 | 2,346 150.3 | 2,169 138.9 | 2,265 145.1 | 2,308 147.9 | 2,555 163.7 | 2,418 154.9 | 2,395 153.4 | 2,558 163.9 | 2,654 170.0 | 2,445 156.6 | 2,958 189.5 | 2,630 168.5 | 平成8年から新規 | |
| 〃 | 治部坂高原 | 3,032 100.0 | 2,854 94.1 | 3,056 100.8 | 2,826 93.2 | 2,668 88.0 | 2,178 71.8 | 1,898 62.6 | 1,638 54.0 | 1,642 54.2 | 1,693 55.8 | 1,771 58.4 | 1,719 56.7 | 1,324 43.7 | 1,305 43.0 | 1,698 56.0 | 1,841 60.7 | | |
| 〃 | あららぎ高原 | 936 100.0 | 896 95.7 | 1,117 119.3 | 1,532 163.7 | 1,568 167.5 | 1,537 164.2 | 1,550 165.6 | 1,610 172.0 | 1,540 164.5 | 1,447 154.6 | 1,446 154.5 | 1,493 159.5 | 1,419 151.6 | 1,257 134.3 | 1,411 150.7 | 1,144 122.2 | | |
| 平谷村 | 平谷高原 | 1,260 100.0 | 1,390 110.3 | 1,512 120.0 | 1,329 105.5 | 1,237 98.2 | 1,232 97.8 | 1,053 83.6 | 1,075 85.3 | 985 78.2 | 888 70.5 | 837 66.4 | 916 72.7 | 782 62.1 | 676 53.7 | 803 63.7 | 643 51.0 | | |
| 〃 | 信州平谷温泉 | - - | 3,672 100.0 | 3,845 104.7 | 3,753 102.2 | 3,502 95.4 | 3,226 87.9 | 3,024 82.4 | 2,946 80.2 | 2,556 69.6 | 2,648 72.1 | 2,455 66.9 | 2,055 56.0 | 2,300 62.6 | 2,284 62.2 | 2,188 59.6 | 1,845 50.2 | 平成7年から新規 | |
| 根羽村 | 茶白山高原 | 287 100.0 | 315 109.8 | 249 86.8 | 249 86.8 | 259 90.2 | 168 58.5 | 155 54.0 | 411 143.2 | 677 235.9 | 587 204.5 | 533 185.7 | 477 166.2 | 407 141.8 | 355 123.7 | 247 86.1 | 126 43.9 | | |
| 〃 | 根羽川漁場 | 105 100.0 | 81 77.1 | 87 82.9 | 82 78.1 | 96 91.4 | 59 56.2 | 59 56.2 | 35 33.3 | 40 38.1 | 36 34.3 | 36 34.3 | 34 32.4 | 45 42.9 | 76 72.4 | 48 45.7 | 57 54.3 | | |
| 〃 | 丸山高原 | 359 100.0 | 398 110.9 | 331 92.2 | 318 88.6 | 327 91.1 | 265 73.8 | 243 67.7 | 231 64.3 | 270 75.2 | 218 60.7 | 217 60.4 | 198 55.2 | 201 56.0 | 181 50.4 | 191 53.2 | 200 55.7 | | |
| 〃 | 赤坂高原 | - - | - - | - - | - - | 1,717 100.0 | 1,528 89.0 | 1,566 91.2 | 1,662 96.8 | 1,446 84.2 | 1,378 80.3 | 1,335 77.8 | 1,266 73.7 | 1,242 72.3 | 863 50.3 | 815 47.5 | 773 55.0 | 平成10年から新規 | |
| 下条村 | 下條温泉郷 | 1,823 100.0 | 1,973 108.2 | 2,542 139.4 | 3,300 181.0 | 3,424 187.8 | 3,643 199.8 | 4,111 225.5 | 3,879 212.8 | 3,864 212.0 | 3,875 212.6 | 4,486 246.1 | 3,461 189.9 | 3,244 177.9 | 3,375 185.1 | 3,279 179.9 | 3,274 179.6 | 平成6年平石町を「親田高原・秋保の湯」から「下條温泉郷・親田高原」に変更 | |
| 売木村 | うる自然休養村 | 2,130 100.0 | 1,977 92.8 | 1,653 77.6 | 1,632 76.6 | 1,592 74.7 | 1,563 73.4 | 1,668 78.3 | 1,676 78.7 | 1,702 79.9 | 1,668 78.3 | 1,624 76.2 | 1,602 75.2 | 1,537 72.2 | 1,405 66.0 | 1,326 62.3 | 1,173 55.1 | | |
| 天龍村 | 和知野川 | 404 100.0 | 310 76.7 | 345 85.4 | 285 70.5 | 337 83.4 | 323 80.0 | 287 71.0 | 298 73.8 | 340 84.2 | 289 71.5 | 208 51.5 | 197 48.8 | 248 61.4 | 228 56.4 | 278 68.8 | 307 76.0 | 平成6年から新規 | |
| 〃 | 天龍温泉 | - - | 877 100.0 | 939 107.1 | 926 105.6 | 908 103.5 | 931 106.2 | 886 101.0 | 817 93.2 | 760 86.7 | 704 80.3 | 639 72.9 | 563 64.2 | 570 65.0 | 570 65.0 | 490 55.9 | 545 62.1 | 平成7年から新規 | |
| 泰阜村 | 万古溪谷 | 42 100.0 | 42 100.0 | 48 114.3 | 51 121.4 | 49 116.7 | 63 150.0 | 48 114.3 | 48 114.3 | 48 114.3 | 49 116.7 | 46 109.5 | 55 131.0 | 48 114.3 | 47 111.9 | 53 126.2 | 50 119.0 | | |
| 〃 | あいパーク | - - | - - | - - | - - | 18 100.0 | 19 105.6 | 20 111.1 | 27 150.0 | 23 127.8 | 27 150.0 | 36 200.0 | 40 222.2 | 35 194.4 | 21 116.7 | 28 155.6 | 49 272.2 | 平成10年から新規 | |
| 喬木村 | 矢筈公園 | 175 100.0 | 173 98.9 | 157 89.7 | 111 63.4 | 114 65.1 | 108 61.7 | 61 34.9 | 53 30.3 | 50 28.6 | 47 26.9 | 47 26.9 | 47 26.9 | 47 26.9 | 47 26.9 | 45 25.7 | 46 26.3 | | |
| 〃 | 阿島大藤 | 300 100.0 | 290 96.7 | 420 140.0 | 300 100.0 | 300 100.0 | 250 83.3 | 300 100.0 | 270 90.0 | 250 83.3 | 250 83.3 | 150 50.0 | 150 50.0 | 130 43.3 | 90 30.0 | 100 33.3 | 30 10.0 | | |
| 豊丘村 | 三色藤泉龍院 | 220 100.0 | 120 54.5 | 110 50.0 | 180 81.8 | 150 68.2 | 130 59.1 | 130 59.1 | 80 36.4 | 100 45.5 | 70 31.8 | 20 9.1 | - - | - - | - - | - - | - - | 平成17年取消し | |
| 〃 | 松茸の里 | 8 100.0 | 19 237.5 | 30 375.0 | 24 300.0 | 24 300.0 | 8 100.0 | 37 462.5 | 31 387.5 | 38 475.0 | 22 275.0 | 24 300.0 | 10 125.0 | 25 312.5 | 23 287.5 | 24 300.0 | 9 112.5 | | |
| 大鹿村 | 南アルプス | 217 100.0 | 218 100.5 | 213 98.2 | 246 113.4 | 268 123.5 | 291 134.1 | 297 136.9 | 295 135.9 | 296 136.4 | 296 136.4 | 245 112.9 | 245 112.9 | 223 102.8 | 223 102.8 | 215 99.1 | 216 99.5 | | |
| 〃 | 小渋水系 | 322 100.0 | 322 100.0 | 343 106.5 | 393 122.0 | 422 131.1 | 534 165.8 | 743 230.7 | 804 249.7 | 804 249.7 | 804 249.7 | 659 204.7 | 661 205.3 | 648 201.2 | 637 197.8 | 622 193.2 | 617 191.6 | | |
| 下伊那地方事務所計 | | 35,132 100.0 | 40,341 114.8 | 42,762 121.7 | 47,434 135.0 | 47,698 135.8 | 47,560 135.4 | 47,532 135.3 | 47,779 136.2 | 49,267 140.2 | 51,369 146.2 | 46,717 133.0 | 44,785 127.5 | 43,959 121.7 | 42,754 121.5 | 42,676 121.5 | 45,781 130.3 | | |
| 伊那路計 | | 63,927 100.0 | 69,301 108.4 | 75,762 118.5 | 80,835 126.4 | 77,847 121.8 | 90,128 141.0 | 91,564 143.2 | 90,855 142.1 | 91,992 143.9 | 93,018 145.5 | 88,506 138.4 | 89,990 140.8 | 88,556 138.5 | 87,918 137.5 | 86,808 135.8 | 88,874 139.0 | | |

(上段:延利用者数(百人)、下段:対平成6年又は新規年比(%))

| 市町村名 | 観光地名 | 観光地延利用者数の推移 | | | | | | | | | | | | | | | | 備考 |
|------|-----------------|----------------|----------------|----------------|----------------|----------------|----------------|----------------|----------------|----------------|----------------|----------------|----------------|----------------|----------------|----------------|----------------|----------------------------------|
| | | 6年 | 7年 | 8年 | 9年 | 10年 | 11年 | 12年 | 13年 | 14年 | 15年 | 16年 | 17年 | 18年 | 19年 | 20年 | 21年 | |
| 木曾町 | 木曾駒高原 | 4,000 100.0 | 3,651 91.3 | 3,494 87.4 | 3,074 76.9 | 3,233 80.8 | 3,003 75.1 | 2,894 72.4 | 2,682 67.1 | 2,556 63.9 | 2,166 54.2 | 1,480 37.0 | 1,245 31.1 | 4,678 117.0 | 4,585 114.6 | 4,568 114.2 | 4,051 101.3 | 旧木曾福島町 |
| " | 木曾福島 | 6,618 100.0 | 6,231 94.2 | 5,902 89.2 | 5,217 78.8 | 4,956 74.9 | 4,708 71.1 | 4,612 69.7 | 4,577 69.2 | 4,569 69.0 | 4,246 64.2 | 3,837 58.0 | 3,984 60.2 | 3,866 58.4 | 3,852 58.2 | 3,921 59.2 | 3,561 53.8 | |
| " | 木曾駒高原 | 4,780 100.0 | 4,467 93.5 | 4,334 90.7 | 4,321 90.4 | 4,264 89.2 | 4,219 88.3 | 3,920 82.0 | 3,975 83.2 | 3,645 76.3 | 3,615 75.6 | 3,496 73.1 | 3,444 72.1 | - | - | - | - | 平成18年から旧木曾福島町分を含める 旧日義村 |
| " | 德音寺院 | 165 100.0 | 150 90.9 | 172 104.2 | 155 93.9 | 158 95.8 | 146 88.5 | 131 79.4 | 144 87.3 | 128 77.6 | 105 63.6 | 89 53.9 | 155 93.9 | 215 130.3 | 140 84.8 | 112 67.9 | 107 64.8 | |
| " | 開田高原 | 1,544 100.0 | 1,531 99.2 | 1,906 123.4 | 2,751 178.2 | 3,105 201.1 | 2,845 184.3 | 3,084 199.7 | 3,221 208.6 | 3,942 255.3 | 3,450 223.4 | 3,467 224.5 | 3,102 200.9 | 3,129 202.7 | 3,297 213.5 | 3,203 207.4 | 2,979 192.9 | |
| " | 御岳山 | 150 100.0 | 149 99.3 | 159 106.0 | 156 104.0 | 156 104.0 | - | - | - | - | - | - | - | - | - | - | - | 平成12年から「開田高原」を含める 旧開田村 |
| " | 御岳山 | 3,944 100.0 | 3,384 85.8 | 3,801 96.4 | 3,659 92.8 | 3,898 98.8 | 3,100 78.6 | 2,870 72.8 | 2,547 64.6 | 2,498 63.3 | 2,058 52.2 | 774 19.6 | 1,699 43.1 | 2,065 52.4 | 2,036 51.6 | 2,031 51.5 | 2,105 53.4 | 旧三岳村 |
| " | 御嶽の里 | - | - | - | 606 100.0 | 703 116.0 | 713 117.7 | 691 114.0 | 659 108.7 | 722 119.1 | 734 121.1 | 760 125.4 | 736 121.5 | 745 122.9 | 732 120.8 | 706 116.5 | 650 107.3 | 平成9年から新規 |
| 上松町 | 寝覚の床 | 6,284 100.0 | 6,310 100.4 | 6,427 102.3 | 5,943 94.6 | 5,490 87.4 | 5,425 86.3 | 5,429 86.4 | 5,411 86.1 | 5,124 81.5 | 4,071 64.8 | 2,201 35.0 | 2,481 39.5 | 1,933 30.8 | 1,939 30.9 | 2,595 41.3 | 2,310 36.8 | |
| " | 木曾の棧 | 102 100.0 | 97 95.1 | 94 92.2 | 89 87.3 | 78 76.5 | 79 77.5 | 77 75.5 | 99 97.1 | 116 113.7 | 111 108.8 | 111 108.8 | - | - | - | - | - | 平成17年取消し |
| " | 中央アルプス 木曾駒ヶ岳 | 58 100.0 | 59 101.7 | 76 131.0 | 66 113.8 | 45 77.6 | 46 79.3 | 47 81.0 | 50 86.2 | 50 86.2 | 44 75.9 | 60 103.4 | 87 150.0 | 73 125.9 | 85 146.6 | 63 108.6 | 72 124.1 | |
| " | 赤自然休養 沢林 | 1,160 100.0 | 1,184 102.1 | 1,255 108.2 | 1,142 98.4 | 1,058 91.2 | 980 84.5 | 1,135 97.8 | 1,151 99.2 | 1,092 94.1 | 1,010 87.1 | 1,059 91.3 | 908 78.3 | 1,241 107.0 | 1,162 100.2 | 1,277 110.1 | 1,390 119.8 | |
| " | 芦島高原 | 29 100.0 | 24 82.8 | - | - | - | - | - | - | - | - | - | - | - | - | - | - | 平成8年取消し |
| 南木曾町 | 田立の滝 | 381 100.0 | 356 93.4 | 390 102.4 | 411 107.9 | 388 101.8 | 280 73.5 | 285 74.8 | 240 63.0 | 177 46.5 | 172 45.1 | 138 36.2 | 120 31.5 | 65 17.1 | 69 18.1 | 13 3.4 | 20 5.2 | |
| " | 妻籠宿 | 9,143 100.0 | 8,587 93.9 | 8,934 97.7 | 8,397 91.8 | 8,244 90.2 | 8,211 89.8 | 8,018 87.7 | 8,415 92.0 | 8,083 88.4 | 7,683 84.0 | 7,367 80.6 | 6,949 76.0 | 6,545 71.6 | 6,402 70.0 | 6,082 66.5 | 6,153 67.3 | |
| " | 富貴畑高原 温泉郷 | 634 100.0 | 660 104.1 | 635 100.2 | 531 83.8 | 533 84.1 | 510 80.4 | 559 88.2 | 531 83.8 | 500 78.9 | 483 76.2 | 454 71.6 | 444 70.0 | 310 48.9 | 298 47.0 | 302 47.6 | 302 47.6 | 平成10年名称を「富貴畑」から 「富貴畑高原温泉郷」に変更 |
| " | 柿其溪谷 | 146 100.0 | 142 97.3 | 182 124.7 | 161 110.3 | 159 108.9 | 188 128.8 | 192 131.5 | 169 115.8 | 152 104.1 | 142 97.3 | 117 80.1 | 131 89.7 | 137 93.8 | 137 93.8 | 140 95.9 | 157 107.5 | |
| " | 南木曾山麓 | 609 100.0 | 634 104.1 | 668 109.7 | 1,047 171.9 | 219 36.0 | 224 36.8 | 221 36.3 | 198 32.5 | 193 31.7 | 175 28.7 | 166 27.3 | 157 25.8 | 151 24.8 | 153 25.1 | 158 25.9 | 174 28.6 | |
| " | 南木曾温泉郷 | - | - | - | - | 1,249 100.0 | 1,269 101.6 | 1,171 93.8 | 1,286 103.0 | 1,089 87.2 | 1,038 83.1 | 897 71.8 | 840 67.3 | 732 58.6 | 669 53.6 | 654 52.4 | 594 47.6 | 平成10年から新規(「南木曾山 麓」から分離) |
| 木祖村 | やぶはら高原 | 3,170 100.0 | 3,079 97.1 | 3,405 107.4 | 3,082 97.2 | 2,991 94.4 | 2,439 76.9 | 2,117 66.8 | 1,910 60.3 | 1,921 60.6 | 1,902 60.0 | 1,692 53.4 | 1,802 56.8 | 1,419 44.8 | 1,404 44.3 | 1,605 50.6 | 1,450 45.7 | |
| " | 鳥居峠 | 69 100.0 | 36 52.2 | 49 71.0 | 28 40.6 | 47 68.1 | 47 68.1 | 56 81.2 | 45 65.2 | 75 108.7 | 82 118.8 | 82 118.8 | 75 108.7 | 82 118.8 | 82 118.8 | 80 115.9 | 80 115.9 | |
| " | 奥木曾湖 | - | - | - | 318 100.0 | 310 97.5 | 262 82.4 | 245 77.0 | 201 63.2 | 195 61.3 | 185 58.2 | 184 57.9 | 132 41.5 | 113 35.5 | 119 37.4 | 100 31.4 | 142 44.7 | 平成9年から新規 |
| 王滝村 | 御岳山 | 805 100.0 | 779 96.8 | 715 88.8 | 655 81.4 | 648 80.5 | 665 82.6 | 660 82.0 | 665 82.6 | 642 79.8 | 560 69.6 | 567 70.4 | 566 70.3 | 579 71.9 | 570 70.8 | 568 70.6 | 541 67.2 | |
| " | 御岳高原 | 8,768 100.0 | 7,589 86.6 | 6,839 78.0 | 5,415 61.8 | 5,826 66.4 | 4,199 47.9 | 4,318 49.2 | 4,047 46.2 | 3,996 45.6 | 3,480 39.7 | 3,096 35.3 | 2,710 30.9 | 2,506 28.6 | 2,682 30.6 | 2,238 25.5 | 2,140 24.4 | |
| " | 王滝川溪谷 | 222 100.0 | 226 101.8 | 231 104.1 | 208 93.7 | 217 97.7 | 217 97.7 | 219 98.6 | 242 109.0 | 239 107.7 | 201 90.5 | 198 89.2 | 203 91.4 | 206 92.8 | 216 97.3 | 213 95.9 | 210 94.6 | |
| 大桑村 | 定勝寺 | 134 100.0 | 133 99.3 | 133 99.3 | 132 98.5 | 131 97.8 | 128 95.5 | 131 97.8 | 132 98.5 | 131 97.8 | 130 97.0 | 128 95.5 | 127 94.8 | 124 92.5 | 125 93.3 | 125 93.3 | 125 93.3 | |

(上段:延利用者数(百人)、下段:対平成6年又は新規年比(%))

| 市町村名 | 観 光 地 名 | 観 光 地 延 利 用 者 数 の 推 移 | | | | | | | | | | | | | | | | 備 考 |
|----------------------|-----------|-------------------------------|------------------------------|-------------------------------|-------------------------------|-------------------------------|------------------------------|------------------------------|------------------------------|------------------------------|------------------------------|------------------------------|------------------------------|------------------------------|------------------------------|------------------------------|------------------------------|--------------------------------|
| | | 6年 | 7年 | 8年 | 9年 | 10年 | 11年 | 12年 | 13年 | 14年 | 15年 | 16年 | 17年 | 18年 | 19年 | 20年 | 21年 | |
| 大桑村 | 鹿ノ湯 | 52 100.0 | 51 98.1 | 51 98.1 | 51 98.1 | 51 98.1 | 51 98.1 | 51 98.1 | 51 98.1 | 51 98.1 | 51 98.1 | 51 98.1 | 51 98.1 | 51 98.1 | 52 100.0 | 52 100.0 | 52 100.0 | |
| " | 阿寺溪谷 | 297 100.0 | 321 108.1 | 662 222.9 | 765 257.6 | 765 257.6 | 758 255.2 | 757 254.9 | 779 262.3 | 780 262.6 | 762 256.6 | 735 247.5 | 707 238.0 | 623 209.8 | 624 210.1 | 720 242.4 | 849 285.9 | |
| " | 伊奈川溪谷 | 28 100.0 | 29 103.6 | 28 100.0 | 28 100.0 | 28 100.0 | 28 100.0 | 28 100.0 | 28 100.0 | 28 100.0 | 28 100.0 | 28 100.0 | 28 100.0 | 24 85.7 | 32 114.3 | 43 153.6 | 43 153.6 | |
| " | のぞきど高原 | 252 100.0 | 230 91.3 | 234 92.9 | 428 169.8 | 422 167.5 | 395 156.7 | 400 158.7 | 398 157.9 | 390 154.8 | 380 150.8 | 371 147.2 | 270 107.1 | 180 71.4 | 82 32.5 | 79 31.3 | 79 31.3 | |
| 山口村 | 馬籠宿 | 4,590 100.0 | 4,994 108.8 | 4,478 97.6 | 4,523 98.5 | 4,566 99.5 | 4,711 102.6 | 5,105 111.2 | 4,854 105.8 | 4,746 103.4 | 3,996 87.1 | 3,886 84.7 | 161 3.5 | - | - | - | - | (平成17年3月から岐阜県) |
| " | 賤母森林公園 | 203 100.0 | 1,502 739.9 | 3,457 1,703.0 | 3,606 1,776.4 | 3,621 1,783.7 | 3,704 1,824.6 | 3,548 1,747.8 | 3,271 1,611.3 | 3,128 1,540.9 | 2,744 1,351.7 | 2,623 1,292.1 | 208 102.5 | - | - | - | - | (平成17年3月から岐阜県、平成8年から調査対象地域の変更) |
| 木曾路(木曾地方事務所)計 | | 61,240 100.0 | 60,865 99.4 | 63,280 103.3 | 61,701 100.8 | 62,256 101.7 | 58,265 95.1 | 57,656 94.1 | 56,946 93.0 | 56,568 92.4 | 51,090 83.4 | 45,208 73.8 | 33,522 54.7 | 31,792 51.9 | 31,544 51.5 | 31,648 51.7 | 30,336 49.5 | |
| 松本市 | 松本城 | 9,433 100.0 | 8,172 86.6 | 8,434 89.4 | 7,922 84.0 | 7,313 77.5 | 15,921 168.8 | 10,845 115.0 | 7,595 80.5 | 11,422 121.1 | 6,982 74.0 | 6,646 70.5 | 6,621 70.2 | 6,712 71.2 | 7,954 84.3 | 7,697 81.6 | 8,432 89.4 | |
| " | 美ヶ原温泉郷 | 6,145 100.0 | 6,177 100.5 | 6,214 101.1 | 5,564 90.5 | 4,723 76.9 | 4,829 78.6 | 5,272 85.8 | 5,312 86.4 | 5,432 88.4 | 6,193 100.8 | 7,003 114.0 | 6,921 112.6 | 6,927 112.7 | 7,077 115.2 | 6,608 107.5 | 6,360 103.5 | |
| " | 崖の湯温泉 | 234 100.0 | 211 90.2 | 215 91.9 | 191 81.6 | 124 53.0 | 119 50.9 | 116 49.6 | 106 45.3 | 103 44.0 | 79 33.8 | 68 29.1 | 40 17.1 | 28 12.0 | 28 12.0 | 28 12.0 | 28 12.0 | |
| " | 美ヶ原高原 | 9,409 100.0 | 8,378 89.0 | 8,316 88.4 | 7,487 79.6 | 7,047 74.9 | 6,619 70.3 | 8,382 89.1 | 7,041 74.8 | 9,182 97.6 | 6,942 73.8 | 5,726 60.9 | 6,397 68.0 | 5,907 62.8 | 7,017 74.6 | 6,265 66.6 | 6,469 68.8 | |
| " | 浅間温泉 | 9,622 100.0 | 9,217 95.8 | 9,265 96.3 | 9,221 95.8 | 8,845 91.9 | 8,016 83.3 | 8,008 83.2 | 8,040 83.6 | 7,893 82.0 | 7,365 76.5 | 6,758 70.2 | 6,423 66.8 | 6,224 64.7 | 6,181 64.2 | 5,736 59.6 | 5,821 60.5 | |
| " | 美鈴湖 | 1,910 100.0 | 1,611 84.3 | 1,446 75.7 | 1,394 73.0 | 1,240 64.9 | 1,133 59.3 | 1,539 80.6 | 1,339 70.1 | 1,213 63.5 | 976 51.1 | 814 42.6 | 799 41.8 | 752 39.4 | 800 41.9 | 758 39.7 | 936 49.0 | |
| " | 扉温泉 | - | - | 617 100.0 | 891 144.4 | 1,083 175.5 | 1,073 173.9 | 1,085 175.9 | 1,081 175.2 | 1,211 196.3 | 1,176 190.6 | 1,194 193.5 | 1,120 181.5 | 1,092 177.0 | 1,198 194.2 | 1,112 180.2 | 1,078 174.7 | 平成8年から新規 |
| " | 信州博覧会 | - | - | - | - | - | - | - | - | - | - | - | - | - | - | - | - | 平成5年開催 |
| " | 福寿草の里 | - | 816 100.0 | 822 100.7 | 777 95.2 | 1,579 193.5 | 1,113 136.4 | 1,396 171.1 | 1,399 171.4 | 1,288 157.8 | 1,615 197.9 | 1,276 156.4 | 904 110.8 | 816 100.0 | 598 73.3 | 552 67.6 | 539 66.1 | 平成7年から新規 |
| " | 奈川温泉 | 893 100.0 | 876 98.1 | 881 98.7 | 819 91.7 | 747 83.7 | 684 76.6 | 679 76.0 | 655 73.3 | 615 68.9 | 582 65.2 | 576 64.5 | 512 57.3 | 455 51.0 | 257 28.8 | 260 29.1 | 255 28.6 | |
| " | 奈川渡ダム | 997 100.0 | 943 94.6 | 956 95.9 | 937 94.0 | 869 87.2 | 781 78.3 | 777 77.9 | 754 75.6 | 725 72.7 | 695 69.7 | 675 67.7 | 693 69.5 | 538 54.0 | 580 58.2 | 567 56.9 | 576 57.8 | |
| " | 野麦峠 | 937 100.0 | 942 100.5 | 928 99.0 | 882 94.1 | 743 79.3 | 674 71.9 | 672 71.7 | 647 69.1 | 614 65.5 | 596 63.6 | 597 63.7 | 585 62.4 | 268 28.6 | - | - | - | 平成19年取消し |
| " | 奈川高原 | 1,869 100.0 | 1,521 81.4 | 1,519 81.3 | 1,445 77.3 | 1,283 68.6 | 1,059 56.7 | 973 52.1 | 919 49.2 | 877 46.9 | 853 45.6 | 789 42.2 | 849 45.4 | 805 43.1 | 828 45.9 | 796 44.3 | 796 42.6 | 平成9年名称を「野麦峠スキー場」から「奈川高原」に変更 |
| " | 上高地 | 20,851 100.0 | 20,617 98.9 | 20,367 97.7 | 19,578 93.9 | 19,091 91.6 | 17,849 85.6 | 19,887 95.4 | 19,311 92.6 | 19,043 91.3 | 19,248 92.3 | 15,463 74.2 | 14,483 69.5 | 15,429 74.0 | 15,497 74.3 | 15,471 74.2 | 13,073 62.7 | |
| " | 乗鞍高原 | 12,461 100.0 | 11,090 89.0 | 10,299 82.6 | 9,273 74.4 | 9,320 74.8 | 8,173 65.6 | 7,846 63.0 | 7,465 59.9 | 8,351 67.0 | 6,729 54.0 | 5,935 47.6 | 5,523 44.3 | 5,443 43.7 | 5,460 43.8 | 5,216 41.9 | 5,288 42.4 | 平成6年名称を「乗鞍」から「乗鞍高原」に変更 |
| " | 白骨温泉 | 3,866 100.0 | 3,824 98.9 | 3,792 98.1 | 3,959 102.4 | 4,083 105.6 | 4,804 124.3 | 4,919 127.2 | 4,728 122.3 | 4,558 117.9 | 4,244 109.8 | 3,577 92.5 | 2,785 72.0 | 2,993 77.4 | 3,053 79.0 | 2,801 72.5 | 2,440 63.1 | |
| " | くだもの道祖神の里 | - | - | - | - | - | - | 557 100.0 | 592 106.3 | 645 115.8 | 608 109.2 | 604 108.4 | 606 108.8 | 627 112.6 | 629 112.9 | 977 175.4 | 1,010 181.3 | 平成12年から新規 |
| 塩尻市 | 高ボッチ高原 | 1,098 100.0 | 1,101 100.3 | 1,168 106.4 | 1,237 112.7 | 1,244 113.3 | 1,242 113.1 | 1,227 111.7 | 1,233 112.3 | 1,243 113.2 | 1,240 112.9 | 891 81.1 | 1,052 95.8 | 1,089 99.2 | 1,172 106.7 | 1,205 109.7 | 1,251 113.9 | |
| " | 平出遺跡 | 1,077 100.0 | 953 88.5 | 915 85.0 | 866 80.4 | 795 73.8 | 778 72.2 | 721 66.9 | 588 54.6 | 577 53.6 | 555 51.5 | 515 47.8 | 423 39.3 | 313 29.1 | 414 38.4 | 233 21.6 | 226 21.0 | |

(上段:延利用者数(百人)、下段:対平成6年又は新規年比(%))

| 市町村名 | 観光地名 | 観光地延利用者数の推移 | | | | | | | | | | | | | | | | 備考 | |
|-----------------|----------------|--------------------------|------------------------|--------------------------|------------------------|------------------------|--------------------------|--------------------------|------------------------|--------------------------|------------------------|------------------------|------------------------|------------------------|--------------------------|-------------------------|-------------------------|--|-----------|
| | | 6年 | 7年 | 8年 | 9年 | 10年 | 11年 | 12年 | 13年 | 14年 | 15年 | 16年 | 17年 | 18年 | 19年 | 20年 | 21年 | | |
| 塩尻市 | みどり湖 | 756 100.0 | 611 80.8 | 539 71.3 | 524 69.3 | 536 70.9 | 507 67.1 | 516 68.3 | 508 67.2 | 511 67.6 | 506 66.9 | 422 55.8 | 431 57.0 | 366 48.4 | 345 45.6 | 340 45.0 | 353 46.7 | | |
| 〃 | チロルの森 | - | - | - | - | - | 3,967 100.0 | 2,738 69.0 | 1,999 50.4 | 1,838 46.3 | 1,567 39.5 | 1,186 29.9 | 1,359 34.3 | 1,075 27.1 | 1,039 26.2 | 921 23.2 | 891 22.5 | 平成11年から新規 | |
| 〃 | 奈良井宿 | 2,065 100.0 | 3,010 145.8 | 3,153 152.7 | 3,214 155.6 | 3,237 156.8 | 3,141 152.1 | 3,253 157.5 | 3,531 171.0 | 4,138 200.4 | 3,815 184.7 | 3,656 177.0 | 2,935 142.1 | 4,766 230.8 | 3,801 184.1 | 3,884 188.1 | 4,057 196.5 | (平成17年榑川村が塩尻市に編入) | |
| 〃 | 平沢 | 838 100.0 | 1,270 151.6 | 1,416 169.0 | 1,522 181.6 | 1,460 174.2 | 1,418 169.2 | 1,432 170.9 | 1,437 171.5 | 1,472 175.7 | 1,471 175.5 | 1,438 171.6 | 862 102.9 | 2,272 271.1 | 1,338 159.7 | 1,323 157.9 | 1,331 158.8 | (平成17年榑川村が塩尻市に編入) | |
| 安曇野市 | とよしな「安曇野の里」 | 2,628 100.0 | 2,466 93.8 | 2,261 86.0 | 2,201 83.8 | 2,050 78.0 | 1,740 66.2 | 1,517 57.7 | 1,588 60.4 | 1,506 57.3 | 1,733 65.9 | 1,783 67.8 | 1,886 71.8 | 2,026 77.1 | 2,085 79.3 | 2,117 80.6 | 2,344 89.2 | | |
| 〃 | 中房 | 693 100.0 | 670 96.7 | 649 93.7 | 657 94.8 | 624 90.0 | 552 79.7 | 546 78.8 | 544 78.5 | 536 77.3 | 530 76.5 | 527 76.0 | 585 84.4 | 219 31.6 | 504 72.7 | 535 77.2 | 633 91.3 | 平成17年名称を「中房温泉」から「中房」に変更 | |
| 〃 | アルプス銀座 | 688 100.0 | 708 102.9 | 684 99.4 | 690 100.3 | 692 100.6 | 658 95.6 | 726 105.5 | 756 109.9 | 852 123.8 | 802 116.6 | 701 101.9 | 692 100.6 | 525 76.3 | 680 98.8 | 596 86.6 | 663 96.4 | | |
| 〃 | 穂高温泉郷 | 3,496 100.0 | 3,511 100.4 | 3,481 99.6 | 3,461 99.0 | 3,554 101.7 | 3,857 110.3 | 4,134 118.2 | 4,240 121.3 | 4,232 121.1 | 4,201 120.2 | 4,151 118.7 | 4,098 117.2 | 7,287 208.4 | 9,119 260.8 | 9,828 281.1 | 10,637 304.3 | 平成7年から名称の変更及び対象観光地の変更、平成17年名称変更及び「アイマックスアスター」を削除 | |
| 〃 | 碓山美術館・わさび畑周辺 | 6,434 100.0 | 7,618 118.4 | 7,834 121.8 | 7,977 124.0 | 8,302 129.0 | 9,476 147.3 | 9,942 154.5 | 10,176 158.2 | 10,539 163.8 | 9,749 151.5 | 9,531 148.1 | 9,885 153.6 | 10,160 157.9 | 11,108 172.6 | 11,180 173.8 | 11,934 185.5 | 平成17年「国営アルプスあづみ野公園」を分離 | |
| 〃 | 室山公園アグリパーク | 307 100.0 | 281 91.5 | 755 245.9 | 458 149.2 | 1,900 618.9 | 2,555 832.2 | 3,211 1,045.9 | 3,034 988.3 | 2,989 973.6 | 2,668 869.1 | 2,578 839.7 | 2,497 813.4 | 2,582 841.0 | 2,744 893.8 | 2,593 844.6 | 2,418 787.6 | 平成8年名称を「室山高原」から「室山公園アグリパーク」に変更 | |
| 〃 | 須砂渡 | 248 100.0 | 1,593 642.3 | 3,117 1,256.9 | 2,720 1,096.8 | 2,353 948.8 | 2,351 948.0 | 2,034 820.2 | 2,701 1,089.1 | 2,850 1,149.2 | 2,812 1,133.9 | 2,792 1,125.8 | 2,752 1,109.7 | 2,106 849.2 | 2,632 1,061.3 | 2,402 968.5 | 2,308 930.6 | | |
| 〃 | 長峰山 | - | - | 342 100.0 | 347 101.5 | 332 97.1 | 333 97.4 | 352 102.9 | 349 102.0 | 397 116.1 | 361 105.6 | 336 98.2 | 312 91.2 | 413 120.8 | 624 182.5 | 667 195.0 | 644 188.3 | 平成8年から新規 | |
| 〃 | 龍門淵公園・あやめ公園 | - | - | - | - | - | - | 858 100.0 | 1,254 146.2 | 1,306 152.2 | 1,489 173.5 | 1,522 177.4 | 1,614 188.1 | 1,747 203.6 | 967 112.7 | 1,002 116.8 | 1,039 121.1 | 平成12年から新規 | |
| 〃 | 国営アルプスあづみ野公園 | - | - | - | - | - | - | - | - | - | - | - | 2,201 100.0 | 2,353 106.9 | 2,793 126.9 | 2,804 127.4 | 2,863 130.1 | 平成17年から新規 | |
| 麻績村 | 聖高原 | 2,221 100.0 | 2,138 96.3 | 1,999 90.0 | 1,773 79.8 | 1,756 79.1 | 1,685 75.9 | 1,575 70.9 | 1,553 69.9 | 1,567 70.6 | 1,468 66.1 | 1,501 67.6 | 1,495 67.3 | 1,483 66.8 | 1,434 64.6 | 1,070 48.2 | 929 41.8 | | |
| 生坂村 | 山清路 | 116 100.0 | 108 93.1 | 112 96.6 | 114 98.3 | 109 94.0 | 100 86.2 | 110 94.8 | 112 96.6 | 129 111.2 | 137 118.1 | 142 122.4 | 133 114.7 | 119 102.6 | 106 91.4 | 69 59.5 | 64 55.2 | | |
| 波田町 | 竜島温泉 せせらぎの湯 | - | - | - | - | - | - | - | - | - | - | - | - | - | - | 875 99.3 | 869 99.3 | 平成20年から新規 | |
| 山形村 | 清水高原 | 48 100.0 | 394 820.8 | 449 935.4 | 403 839.6 | 407 847.9 | 441 918.8 | 477 993.8 | 313 652.1 | 303 631.3 | 292 608.3 | 346 720.8 | 359 747.9 | 358 745.8 | 352 733.3 | 314 654.2 | 237 493.8 | | |
| 朝日村 | サラダの里・朝日村 | 581 100.0 | 588 101.2 | 685 117.9 | 603 103.8 | 448 77.1 | 557 95.9 | 560 96.4 | 523 90.0 | 479 82.4 | 459 79.0 | 437 75.2 | 431 74.2 | 437 75.2 | 440 75.7 | 369 63.5 | 367 63.2 | | |
| 筑北村 | 差切峡 | 199 100.0 | 209 105.0 | 235 118.1 | 216 108.5 | 180 90.5 | 162 81.4 | 154 77.4 | 143 71.9 | 116 58.3 | 121 60.8 | 108 54.3 | 107 53.8 | 107 53.8 | 105 52.8 | 83 41.7 | 78 39.2 | | |
| 〃 | 冠着山 | 170 100.0 | 161 94.7 | 153 90.0 | 151 88.8 | 154 90.6 | 156 91.8 | 153 90.0 | 145 85.3 | 145 85.3 | 143 84.1 | 142 83.5 | 135 79.4 | 135 79.4 | 135 79.4 | 107 62.9 | 104 61.2 | | |
| 〃 | 修那羅山 | 952 100.0 | 915 96.1 | 901 94.6 | 896 94.1 | 890 93.5 | 877 92.1 | 857 90.0 | 828 87.0 | 812 85.3 | 806 84.7 | 802 84.2 | 798 83.8 | 798 83.8 | 782 82.1 | 679 71.3 | 667 70.1 | | |
| 〃 | 聖山高原 四十八曲峠 | 165 100.0 | 157 95.2 | 151 91.5 | 149 90.3 | 151 91.5 | 149 90.3 | 142 86.1 | 130 78.8 | 127 77.0 | 125 75.8 | 125 75.8 | 122 73.9 | 122 73.9 | 115 69.7 | - | - | 平成20年取消し | |
| 松本地方事務所計 | | 100,504 100.0 | 98,577 98.1 | 100,501 100.0 | 95,783 95.3 | 94,567 94.1 | 104,990 104.5 | 105,503 105.0 | 99,701 99.2 | 106,226 105.7 | 96,647 96.2 | 88,239 87.8 | 92,425 92.0 | 97,874 97.4 | 102,021 101.5 | 100,072 99.6 | 100,008 99.5 | | |
| 大町市 | 大町温泉郷 高瀬溪谷 | 5,930 100.0 | 5,197 84.9 | 5,428 88.7 | 5,599 91.5 | 5,308 86.7 | 5,042 82.4 | 5,456 89.2 | 5,556 90.8 | 5,720 93.5 | 5,971 97.6 | 5,673 92.7 | 5,497 89.8 | 5,515 90.1 | 5,479 89.5 | 5,467 89.3 | - | 平成21年から「大町温泉郷」高瀬溪谷」に分割 | |
| 〃 | 大町温泉郷 | - | - | - | - | - | - | - | - | - | - | - | - | - | - | - | 6,150 | 平成21年から新規 | |
| 〃 | 高瀬溪谷 | - | - | - | - | - | - | - | - | - | - | - | - | - | - | - | - | 1,348 | 平成22年から新規 |

(上段:延利用者数(百人)、下段:対平成6年又は新規年比(%))

| 市町村名 | 観光地名 | 観光地延利用者数の推移 | | | | | | | | | | | | | | | | 備考 |
|-----------|--------------------------|------------------|-----------------|-----------------|------------------|-----------------|-----------------|-----------------|-----------------|-----------------|------------------|-----------------|-----------------|-----------------|-----------------|-----------------|------------------|---|
| | | 6年 | 7年 | 8年 | 9年 | 10年 | 11年 | 12年 | 13年 | 14年 | 15年 | 16年 | 17年 | 18年 | 19年 | 20年 | 21年 | |
| 大町市 | 大町市街地 東山公園 | 1,720 100.0 | 1,584 92.1 | 1,602 93.1 | 1,490 86.6 | 1,353 78.7 | 1,244 72.3 | 1,553 90.3 | 1,527 88.8 | 1,523 88.5 | 1,498 87.1 | 1,435 83.4 | 1,235 71.8 | 1,247 72.5 | 1,243 72.3 | 1,405 81.7 | 1,328 77.2 | |
| 〃 | 黒部ダム | 16,037 100.0 | 12,047 75.1 | 13,244 82.6 | 13,170 82.1 | 11,224 70.0 | 10,590 66.0 | 11,517 71.8 | 10,596 66.1 | 10,537 65.7 | 11,785 73.5 | 10,468 65.3 | 10,398 64.8 | 10,372 64.7 | 9,777 61.0 | 10,120 63.1 | 11,111 69.3 | |
| 〃 | 後立山 | 687 100.0 | 604 87.9 | 661 96.2 | 667 97.1 | 648 94.3 | 663 96.5 | 654 95.2 | 671 97.7 | 685 99.7 | 678 98.7 | 688 100.1 | 646 94.0 | 568 82.7 | 710 103.3 | 765 111.4 | 670 97.5 | |
| 〃 | 仁科三湖 | 2,900 100.0 | 2,547 87.8 | 3,150 108.6 | 3,258 112.3 | 3,179 109.6 | 3,055 105.3 | 10,890 375.5 | 10,756 370.9 | 10,888 375.4 | 10,744 370.5 | 10,395 358.4 | 10,239 353.1 | 9,933 342.5 | 8,862 305.6 | 8,991 310.0 | 8,665 298.8 | |
| 〃 | サンアルピナ鹿島槍青 木湖・ヤナバスキー場 | 14,718 100.0 | 13,916 94.6 | 13,834 94.0 | 12,038 81.8 | 9,640 65.5 | 9,299 63.2 | - | - | - | - | - | - | - | - | - | - | 平成12年から「仁科三湖」に含める |
| 〃 | 大町スキー場 | 391 100.0 | 383 98.0 | 390 99.7 | 415 106.1 | 340 87.0 | 417 106.6 | - | - | - | - | - | - | - | - | - | - | 平成12年から「大町市街地・東山」 に含める |
| 〃 | 爺ガ スキー場 | 1,994 100.0 | 2,018 101.2 | 2,081 104.4 | 1,379 69.2 | 540 27.1 | 676 33.9 | - | - | - | - | - | - | - | - | - | - | 平成12年から「大町温泉郷」に含める |
| 〃 | 鷹狩高原 | - | - | 387 100.0 | 230 59.4 | 380 98.2 | 535 138.2 | 557 143.9 | 353 91.2 | 393 101.6 | 503 130.0 | 457 118.1 | 482 124.5 | 935 241.6 | 920 237.7 | 916 236.7 | 879 227.1 | 平成8年から新規 |
| 〃 | 新行高原 | 188 100.0 | 179 95.2 | 173 92.0 | 168 89.4 | 160 85.1 | 144 76.6 | 145 77.1 | 141 75.0 | 145 77.1 | 144 76.6 | 145 77.1 | 151 80.3 | 254 135.1 | 328 174.5 | 410 218.1 | 412 219.1 | |
| 〃 | ぼかぼかランド 美麻 | - | - | - | - | 1,757 100.0 | 1,482 84.3 | 1,302 74.1 | 1,203 68.5 | 1,631 92.8 | 1,408 80.1 | 1,307 74.4 | 1,204 68.5 | 993 56.5 | 703 40.0 | 975 55.5 | 1,011 57.5 | 平成10年から新規 |
| 〃 | 国営アルプスあづ みの公園大町・松川地 | - | - | - | - | - | - | - | - | - | - | - | - | - | - | - | 1,464 | 平成21年から新規 |
| 池田町 | 花ハ ーブの 里 | 2,858 100.0 | 3,109 108.8 | 3,091 108.2 | 3,082 107.8 | 2,707 94.7 | 1,819 63.6 | 2,268 79.4 | 2,126 74.4 | 2,002 70.0 | 1,983 69.4 | 1,912 66.9 | 1,889 66.1 | 1,539 53.8 | 1,717 60.1 | 1,888 66.1 | 2,219 77.6 | 平成6年から新規、平成7年から名 称を「ハーブセンター・夢農場」か ら「花とハーブの里」に変更 |
| 〃 | 大峰高 原 | 310 100.0 | 381 122.9 | 294 94.8 | 275 88.7 | 211 68.1 | 301 97.1 | 353 113.9 | 459 148.1 | 243 78.4 | 231 74.5 | 228 73.5 | 248 80.0 | 389 125.5 | 507 163.5 | 464 149.7 | 424 136.8 | |
| 〃 | 池田町立美術館 あづみ野 | - | 827 100.0 | 238 28.8 | 281 34.0 | 251 30.4 | 348 42.1 | 312 37.7 | 369 44.6 | 374 45.2 | 339 41.0 | 387 46.8 | 344 41.6 | 326 39.4 | 487 58.9 | 512 61.9 | 511 61.8 | 平成7年から新規 |
| 松川村 | 安曇 すずむしの 野 | 2,739 100.0 | 2,294 83.8 | 2,721 99.3 | 2,522 92.1 | 6,846 249.9 | 6,531 238.4 | 6,268 228.8 | 6,211 226.8 | 6,000 219.1 | 5,704 208.3 | 5,636 205.8 | 5,625 205.4 | 5,739 209.5 | 5,658 206.6 | 5,241 191.3 | 5,518 201.5 | 「馬羅尾天狗岩温泉」(平成6年新 規)と「馬羅尾高原清流の森」(平成6 年新規)を、平成10年から「安曇野す ずむしの里」の名称で一本化 |
| 白馬村 | 白馬山麓 | 37,978 100.0 | 36,016 94.8 | 36,630 96.5 | 34,568 91.0 | 31,681 83.4 | 29,227 77.0 | 31,308 82.4 | 29,417 77.5 | 30,020 79.0 | 27,024 71.2 | 26,670 70.2 | 27,078 71.3 | 25,837 68.0 | 24,633 64.9 | 24,993 65.8 | 22,228 58.5 | |
| 〃 | 白馬連峰 | 717 100.0 | 519 72.4 | 735 102.5 | 764 106.6 | 682 95.1 | 744 103.8 | 911 127.1 | 940 131.1 | 786 109.6 | 698 97.4 | 636 88.7 | 547 76.3 | 424 59.1 | 423 59.0 | 377 52.6 | 335 46.7 | |
| 小谷村 | 梅池高 原 | 12,361 100.0 | 10,612 85.9 | 11,342 91.8 | 11,137 90.1 | 9,610 77.7 | 9,693 78.4 | 8,840 71.5 | 7,751 62.7 | 7,015 56.8 | 6,615 53.5 | 5,431 43.9 | 5,612 45.4 | 5,210 42.1 | 5,810 47.0 | 5,856 47.4 | 5,726 46.3 | |
| 〃 | 白馬乗鞍 | 4,083 100.0 | 3,086 75.6 | 2,981 73.0 | 2,566 62.8 | 1,913 46.9 | 2,143 52.5 | 1,829 44.8 | 1,709 41.9 | 1,674 41.0 | 1,647 40.3 | 1,361 33.3 | 1,350 33.1 | 1,179 28.9 | 1,170 28.7 | 1,285 31.5 | 1,184 29.0 | |
| 〃 | 白馬コルチナ | 2,082 100.0 | 2,044 98.2 | 2,282 109.6 | 2,334 112.1 | 1,774 85.2 | 1,887 90.6 | 2,298 110.4 | 2,350 112.9 | 2,418 116.1 | 2,371 113.9 | 2,125 102.1 | 2,367 113.7 | 2,101 100.9 | 2,098 100.8 | 2,181 104.8 | 2,170 104.2 | |
| 〃 | 小谷温泉 | 722 100.0 | 615 85.2 | 616 85.3 | 630 87.3 | 746 103.3 | 742 102.8 | 752 104.2 | 774 107.2 | 751 104.0 | 751 104.0 | 740 102.5 | 725 100.4 | 583 80.7 | 549 76.0 | 472 65.4 | 523 72.4 | |
| 〃 | 姫川温泉 | 1,147 100.0 | 563 49.1 | 120 10.5 | 112 9.8 | 152 13.3 | 154 13.4 | 161 14.0 | 155 13.5 | 146 12.7 | 158 13.8 | 155 13.5 | 159 13.9 | 172 15.0 | 174 15.2 | 200 17.4 | 202 17.6 | |
| 北安曇地方事務所計 | | 109,562 100.0 | 98,541 89.9 | 102,000 93.1 | 96,685 88.2 | 91,102 83.2 | 86,736 79.2 | 87,374 79.7 | 83,064 75.8 | 82,951 75.7 | 80,252 73.2 | 75,849 69.2 | 75,796 69.2 | 73,316 66.9 | 71,248 65.0 | 72,518 66.2 | 74,078 67.6 | |
| 日本アルプス計 | | 210,066 100.0 | 197,118 93.8 | 202,501 96.4 | 192,468 91.6 | 185,669 88.4 | 191,726 91.3 | 192,877 91.8 | 182,765 87.0 | 189,177 90.1 | 176,899 84.2 | 164,088 78.1 | 168,221 80.1 | 171,190 81.5 | 173,269 82.5 | 172,590 82.2 | 174,086 82.9 | |
| 長野市 | 善光寺 | 71,438 100.0 | 66,092 92.5 | 66,035 92.4 | 115,377 161.5 | 75,778 106.1 | 67,028 93.8 | 67,176 94.0 | 63,746 89.2 | 61,821 86.5 | 112,549 157.5 | 61,002 85.4 | 58,771 82.3 | 58,973 82.6 | 65,424 91.6 | 65,621 91.9 | 118,758 166.2 | |
| 〃 | 飯綱高 原 | 12,211 100.0 | 10,624 87.0 | 9,405 77.0 | 10,822 88.6 | 8,694 71.2 | 8,888 72.8 | 8,789 72.0 | 8,387 68.7 | 8,230 67.4 | 7,974 65.3 | 8,434 69.1 | 7,815 64.0 | 7,454 61.0 | 6,889 56.4 | 8,465 69.3 | 7,822 64.1 | |
| 〃 | 松代 | 2,120 100.0 | 1,860 87.7 | 1,857 87.6 | 2,041 96.3 | 1,922 90.7 | 2,052 96.8 | 2,021 95.3 | 2,824 133.2 | 2,879 135.8 | 3,017 142.3 | 8,093 381.7 | 6,092 287.4 | 6,121 288.7 | 7,072 333.6 | 5,498 259.3 | 6,068 286.2 | |
| 〃 | 川中島 | 1,742 100.0 | 1,679 96.4 | 1,677 96.3 | 1,943 111.5 | 1,724 99.0 | 1,528 87.7 | 1,359 78.0 | 1,507 86.5 | 1,479 84.9 | 2,058 118.1 | 2,827 162.3 | 1,355 77.8 | 1,701 97.6 | 16,347 938.4 | 1,798 103.2 | 2,440 140.1 | |

(上段:延利用者数(百人)、下段:対平成6年又は新規年比(%))

| 市町村名 | 観光地名 | 観光地延利用者数の推移 | | | | | | | | | | | | | | | | | 備考 |
|------|------------------|-----------------|----------------|----------------|----------------|----------------|----------------|----------------|----------------|----------------|----------------|----------------|----------------|----------------|----------------|----------------|----------------|-------------------------------------|----|
| | | 6年 | 7年 | 8年 | 9年 | 10年 | 11年 | 12年 | 13年 | 14年 | 15年 | 16年 | 17年 | 18年 | 19年 | 20年 | 21年 | | |
| 長野市 | 恐竜公園 | 4,931 100.0 | 4,679 94.9 | 4,732 96.0 | 5,109 103.6 | 3,098 62.8 | 2,933 59.5 | 3,300 66.9 | 3,236 65.6 | 3,282 66.6 | 3,248 65.9 | 3,347 67.9 | 3,587 72.7 | 3,510 71.2 | 3,049 61.8 | 2,816 57.1 | 3,475 70.5 | | |
| " | エムウェーブ | - | - | - | - | - | - | 4,775 100.0 | 4,107 86.0 | 4,095 85.8 | 3,469 72.6 | 3,970 83.1 | 4,978 104.3 | 4,444 93.1 | 4,333 90.7 | 4,095 85.8 | 3,708 77.7 | 平成12年から新規 | |
| " | 聖山高原 | 702 100.0 | 602 85.8 | 604 86.0 | 476 67.8 | 438 62.4 | 422 60.1 | 392 55.8 | 396 56.4 | 940 133.9 | 832 118.5 | 381 54.3 | 239 34.0 | 299 42.6 | 313 44.6 | 318 45.3 | 381 54.3 | | |
| " | りんごの湯 | - | - | - | - | - | - | - | - | - | - | - | - | 1,731 100.0 | 1,407 81.3 | 1,425 82.3 | 1,354 78.2 | 平成18年から新規 | |
| " | 戸隠高原 | 18,599 100.0 | 14,801 79.6 | 14,921 80.2 | 14,534 78.1 | 11,064 59.5 | 11,066 59.5 | 10,868 58.4 | 11,327 60.9 | 11,013 59.2 | 10,168 54.7 | 9,957 53.5 | 10,120 54.4 | 10,060 54.1 | 10,865 58.4 | 10,905 58.6 | 10,769 57.9 | | |
| " | 奥裾花峡 戸隠西高原 | 1,855 100.0 | 1,578 85.1 | 635 34.2 | 659 35.5 | 1,044 56.3 | 1,063 57.3 | 1,088 58.7 | 575 31.0 | 1,138 61.3 | 1,435 77.4 | 1,071 57.7 | 1,061 57.2 | 1,271 68.5 | 1,545 83.3 | 1,271 68.5 | 1,437 77.5 | | |
| 須坂市 | 峰の原高原 | 2,890 100.0 | 2,646 91.6 | 2,721 94.2 | 2,493 86.3 | 2,039 70.6 | 1,854 64.2 | 1,584 54.8 | 1,314 45.5 | 1,378 47.7 | 1,341 46.4 | 1,235 42.7 | 1,018 35.2 | 1,018 35.2 | 1,229 42.5 | 2,080 72.0 | 2,211 76.5 | | |
| " | 仙仁温泉 | 482 100.0 | 486 100.8 | 518 107.5 | 513 106.4 | 491 101.9 | 500 103.7 | 492 102.1 | 475 98.5 | 498 103.3 | 508 105.4 | 488 101.2 | 483 100.2 | 404 83.8 | 447 92.7 | 457 94.8 | 450 93.4 | | |
| " | 臥竜公園 | 2,507 100.0 | 2,898 115.6 | 3,086 123.1 | 3,134 125.0 | 2,843 113.4 | 2,695 107.5 | 2,665 106.3 | 2,994 119.4 | 2,600 103.7 | 2,517 100.4 | 3,435 137.0 | 5,875 234.3 | 6,745 269.0 | 7,172 286.1 | 6,674 266.2 | 6,844 273.0 | | |
| " | 須坂温泉 | 1,716 100.0 | 702 40.9 | 690 40.2 | 654 38.1 | 571 33.3 | 536 31.2 | 712 41.5 | 715 41.7 | 898 52.3 | 1,022 59.6 | 1,578 92.0 | 2,024 117.9 | 2,049 119.4 | 2,008 117.0 | 1,789 104.3 | 1,755 102.3 | | |
| " | 蔵の町並み | - | 1,620 100.0 | 1,509 93.1 | 1,575 97.2 | 1,375 84.9 | 1,318 81.4 | 1,241 76.6 | 1,113 68.7 | 1,029 63.5 | 1,074 66.3 | 998 61.6 | 948 58.5 | 983 60.7 | 946 58.4 | 970 59.9 | 964 59.5 | 平成7年から新規 | |
| 千曲市 | おぼすて 田毎の月 | 116 100.0 | 120 103.4 | 126 108.6 | 130 112.1 | 135 116.4 | 140 120.7 | 141 121.6 | 141 121.6 | 141 121.6 | 143 123.3 | 139 119.8 | 155 133.6 | 153 131.9 | 187 161.2 | 305 262.9 | 284 244.8 | 平成9年名称を「姨捨山田毎の月」 から「おぼすて田毎の月」に変更 | |
| " | 武水別神社 | 866 100.0 | 887 102.4 | 898 103.7 | 1,397 161.3 | 1,218 140.6 | 1,194 137.9 | 1,198 138.3 | 1,193 137.8 | 1,213 140.1 | 1,217 140.5 | 603 69.6 | 870 100.5 | 942 108.8 | 915 105.7 | 880 101.6 | 1,155 133.4 | | |
| " | 千曲高原 | 318 100.0 | 332 104.4 | 363 114.2 | 382 120.1 | 348 109.4 | 366 115.1 | 361 113.5 | 363 114.2 | 363 114.2 | 370 116.4 | 58 18.2 | 234 73.6 | 226 71.1 | 209 65.7 | 275 86.5 | 153 48.1 | | |
| " | あんずの里 | 3,187 100.0 | 2,565 80.5 | 2,690 84.4 | 3,039 95.4 | 2,315 72.6 | 2,686 84.3 | 2,682 84.2 | 1,922 60.3 | 1,799 56.4 | 1,735 54.4 | 1,910 59.9 | 2,300 72.2 | 2,240 70.3 | 2,120 66.5 | 2,335 73.3 | 2,124 66.6 | | |
| " | 科野の里 歴史公園 | 494 100.0 | 582 117.8 | 1,197 242.3 | 1,144 231.6 | 1,204 243.7 | 2,684 543.3 | 2,550 516.2 | 2,362 478.1 | 2,381 482.0 | 2,457 497.4 | 342 69.2 | 359 72.7 | 357 72.3 | 402 81.4 | 717 145.1 | 728 147.4 | 平成8年名称を「森將軍塚古墳」か ら「科野の里歴史公園」に変更 | |
| " | 上山田温泉 | 12,270 100.0 | 12,167 99.2 | 11,827 96.4 | 12,170 99.2 | 10,304 84.0 | 9,215 75.1 | 9,691 79.0 | 9,620 78.4 | 9,407 76.7 | 9,956 81.1 | 8,703 70.9 | 8,625 70.3 | 8,569 69.8 | 8,306 67.7 | 7,604 62.0 | 7,301 59.5 | | |
| " | 城山史跡公園 | - | - | - | 142 100.0 | 120 84.5 | 106 74.6 | 105 73.9 | 93 65.5 | 96 67.6 | 107 75.4 | 86 60.6 | 68 47.9 | 110 77.5 | 383 269.7 | 210 147.9 | 160 112.7 | 平成9年から新規 | |
| " | 戸倉温泉 | 2,668 100.0 | 2,610 97.8 | 2,427 91.0 | 2,432 91.2 | 2,171 81.4 | 1,902 71.3 | 1,983 74.3 | 1,853 69.5 | 1,840 69.0 | 1,792 67.2 | 1,478 55.4 | 1,526 57.2 | 2,076 77.8 | 2,176 81.6 | 2,054 77.0 | 1,858 69.6 | | |
| " | 新戸倉温泉 | 1,858 100.0 | 1,661 89.4 | 1,668 89.8 | 1,578 84.9 | 1,444 77.7 | 1,385 74.5 | 1,367 73.6 | 1,443 77.7 | 1,366 73.5 | 1,436 77.3 | 1,879 101.1 | 1,940 104.4 | 2,049 110.3 | 1,924 103.6 | 1,938 104.3 | 1,932 104.0 | | |
| " | さらしなの里 | 87 100.0 | 93 106.9 | 98 112.6 | 104 119.5 | 103 118.4 | 100 114.9 | 98 112.6 | 143 164.4 | 140 160.9 | 145 166.7 | 101 116.1 | 190 218.4 | 167 192.0 | 117 134.5 | 179 205.7 | 128 147.1 | | |
| 坂城町 | アユの里 | - | 91 100.0 | 118 129.7 | 97 106.6 | 111 122.0 | 536 589.0 | 98 107.7 | 86 94.5 | 90 98.9 | 87 95.6 | 119 130.8 | 88 96.7 | 85 93.4 | 82 90.1 | 84 92.3 | 85 93.4 | 平成7年から新規 | |
| 小布施町 | 北斎館 | 3,434 100.0 | 3,390 98.7 | 3,374 98.3 | 3,919 114.1 | 3,805 110.8 | 3,674 107.0 | 3,369 98.1 | 3,355 97.7 | 3,229 94.0 | 3,256 94.8 | 2,659 77.4 | 2,317 67.5 | 2,313 67.4 | 2,123 61.8 | 2,089 60.8 | 2,117 61.6 | | |
| " | フローラルガ ーデンおぶせ | 988 100.0 | 971 98.3 | 816 82.6 | 714 72.3 | 515 52.1 | 536 54.3 | 629 63.7 | 553 56.0 | 530 53.6 | 438 44.3 | 344 34.8 | 310 31.4 | 278 28.1 | 218 22.1 | 245 24.8 | 301 30.5 | | |
| 高山村 | 信州高山 温泉郷 | 8,301 100.0 | 7,628 91.9 | 7,124 85.8 | 7,002 84.4 | 6,527 78.6 | 6,174 74.4 | 5,674 68.4 | 5,370 64.7 | 5,346 64.4 | 5,200 62.6 | 4,957 59.7 | 4,776 57.5 | 4,698 56.6 | 4,958 59.7 | 5,145 62.0 | 5,088 61.3 | 平成9年名称を「南志賀温泉郷」か ら「信州高山温泉郷」に変更 | |
| 信州新町 | 琅鶴湖 | 202 100.0 | 145 71.8 | 139 68.8 | 183 90.6 | 147 72.8 | 156 77.2 | 151 74.8 | 152 75.2 | 98 48.5 | 113 55.9 | 109 54.0 | 109 54.0 | 408 202.0 | 266 131.7 | 244 120.8 | 306 151.5 | | |

(上段:延利用者数(百人)、下段:対平成6年又は新規年比(%))

| 市町村名 | 観 光 地 名 | 観 光 地 延 利 用 者 数 の 推 移 | | | | | | | | | | | | | | | 備 考 | |
|-----------------|---------------------------------|--------------------------|-------------------------|-------------------------|--------------------------|-------------------------|-------------------------|-------------------------|-------------------------|-------------------------|--------------------------|-------------------------|-------------------------|-------------------------|-------------------------|-------------------------|--------------------------|--|
| | | 6年 | 7年 | 8年 | 9年 | 10年 | 11年 | 12年 | 13年 | 14年 | 15年 | 16年 | 17年 | 18年 | 19年 | 20年 | | 21年 |
| 信州新町 | 左 右 高 原 | 71 100.0 | 52 73.2 | 63 88.7 | 81 114.1 | 72 101.4 | 67 94.4 | 55 77.5 | 51 71.8 | 12 16.9 | 10 14.1 | 21 29.6 | 22 31.0 | 10 14.1 | - | - | - | 平成10年名称を「青少年旅行村」から「左右高原」に変更 平成19年取消し |
| 〃 | 不 動 温 泉 と 磨 崖 仏 | 1,000 100.0 | 727 72.7 | 734 73.4 | 976 97.6 | 816 81.6 | 760 76.0 | 812 81.2 | 746 74.6 | 654 65.4 | 634 63.4 | 647 64.7 | 740 74.0 | 702 70.2 | 718 71.8 | 675 67.5 | 632 63.2 | |
| 信濃町 | 野 尻 湖 跡 | 6,574 100.0 | 5,827 88.6 | 6,388 97.2 | 6,964 105.9 | 6,676 101.6 | 6,459 98.3 | 6,347 96.5 | 5,535 84.2 | 5,827 88.6 | 5,204 79.2 | 5,123 77.9 | 5,007 76.2 | 4,166 63.4 | 3,703 56.3 | 3,582 54.5 | 3,780 57.5 | |
| 〃 | 黒 姫 高 原 | 4,795 100.0 | 4,217 87.9 | 4,541 94.7 | 4,144 86.4 | 3,753 78.3 | 3,860 80.5 | 3,639 75.9 | 3,392 70.7 | 3,537 73.8 | 3,216 67.1 | 3,072 64.1 | 2,952 61.6 | 2,694 56.2 | 2,538 52.9 | 2,664 55.6 | 2,686 56.0 | |
| 〃 | タ ン グ ラ ム 尾 | 3,344 100.0 | 3,179 95.1 | 3,095 92.6 | 3,118 93.2 | 3,033 90.7 | 2,997 89.6 | 2,684 80.3 | 2,557 76.5 | 2,501 74.8 | 2,327 69.6 | 2,382 71.2 | 2,441 73.0 | 2,406 71.9 | 2,470 73.9 | 2,569 76.8 | 2,359 70.5 | |
| 飯綱町 | 飯 綱 東 高 原 | 5,994 100.0 | 5,356 89.4 | 6,377 106.4 | 6,959 116.1 | 6,422 107.1 | 6,164 102.8 | 6,329 105.6 | 6,442 107.5 | 5,812 97.0 | 5,140 85.8 | 4,799 80.1 | 4,556 76.0 | 4,348 72.5 | 3,991 66.6 | 4,125 68.8 | 3,928 65.5 | 平成12年から新規、平成18年名称を「斑尾高原農場」から「サンクゼール」に変更 |
| 〃 | サ ン ク ゼ ー ル | - | - | - | - | - | - | 521 100.0 | 650 124.8 | 491 94.2 | 104 20.0 | 520 99.8 | 201 38.6 | 507 97.3 | 497 95.4 | 631 121.1 | 518 99.4 | |
| 小川村 | 大 洞 高 原 | 391 100.0 | 323 82.6 | 379 96.9 | 303 77.5 | 226 57.8 | 172 44.0 | 204 52.2 | 219 56.0 | 202 51.7 | 198 50.6 | 154 39.4 | 190 48.6 | 227 58.1 | 238 60.9 | 188 48.1 | 218 55.8 | 平成8年から新規、平成10年名称を「やきもち家」から「やきもち家・虫倉山」に変更 |
| 中条村 | や き も ち 家 虫 倉 山 | - | - | 80 100.0 | 69 86.3 | 100 125.0 | 116 145.0 | 158 197.5 | 167 208.8 | 152 190.0 | 141 176.3 | 116 145.0 | 186 232.5 | 156 195.0 | 170 212.5 | 189 236.3 | 183 228.8 | |
| 長野地方事務所計 | | 178,151 100.0 | 163,190 91.6 | 162,912 91.4 | 216,377 121.5 | 162,646 91.3 | 152,863 85.8 | 157,308 89.8 | 151,124 84.8 | 148,507 83.4 | 196,638 110.4 | 147,137 82.6 | 144,528 81.1 | 146,650 82.3 | 167,757 94.2 | 153,109 85.9 | 206,460 115.9 | |
| 中野市 | 東 山 公 園 | 341 100.0 | 270 79.2 | 285 83.6 | 284 83.3 | 291 85.3 | 287 84.2 | 284 83.3 | 213 62.5 | 199 58.4 | 195 57.2 | 209 61.3 | 181 53.1 | 221 64.8 | 162 47.5 | 138 40.5 | 130 38.1 | |
| 〃 | 晋 平 の 里 | 3,352 100.0 | 3,342 99.7 | 3,359 100.2 | 3,040 90.7 | 2,887 86.1 | 2,793 83.3 | 2,757 82.2 | 2,046 61.0 | 2,448 73.0 | 2,265 67.6 | 1,891 56.4 | 1,766 52.7 | 1,766 52.7 | 1,585 47.3 | 1,559 46.5 | 1,551 46.3 | |
| 〃 | 浜 津 ヶ 池 公 園 及 び 壁 田 城 山 公 園 | 836 100.0 | 835 99.9 | 927 110.9 | 856 102.4 | 1,017 121.7 | 852 101.9 | 883 105.6 | 833 99.6 | 1,275 152.5 | 1,361 162.8 | 1,619 193.7 | 1,723 206.1 | 1,785 213.5 | 1,592 190.4 | 1,445 172.8 | 1,628 194.7 | 平成9年名称を「浜津ヶ池公園」から「浜津ヶ池公園及び壁田城山公園」に変更 |
| 〃 | 高 社 山 | 51 100.0 | 51 100.0 | 51 100.0 | 51 100.0 | 51 100.0 | 51 100.0 | 51 100.0 | 54 105.9 | 49 96.1 | 49 96.1 | 49 96.1 | 49 96.1 | 49 96.1 | 49 96.1 | 49 96.1 | 49 96.1 | |
| 〃 | 牧 の 入 高 原 | 1,563 100.0 | 1,669 106.8 | 1,460 93.4 | 915 58.5 | 1,726 110.4 | 1,163 74.4 | 989 63.3 | 1,078 69.0 | 1,087 69.5 | 931 59.6 | 735 47.0 | 718 45.9 | 725 46.4 | 639 40.9 | 837 53.6 | 727 46.5 | |
| 〃 | 一 本 木 公 園 | - | - | - | - | - | - | - | - | - | - | - | 1,870 100.0 | 1,457 77.9 | 1,506 80.5 | 1,283 68.6 | 1,284 68.7 | 1,313 |
| 〃 | 斑 尾 高 原 | 355 100.0 | 368 103.7 | 308 86.8 | 313 88.2 | 323 91.0 | 338 95.2 | 324 91.3 | 227 63.9 | 45 12.7 | 716 201.7 | 585 164.8 | 755 239.2 | 755 212.7 | 684 192.7 | 632 178.0 | 650 183.1 | |
| 〃 | 高 野 辰 之 記 念 館 及 び ふ る さ と 遊 歩 道 | 90 100.0 | 87 96.7 | 98 108.9 | 89 98.9 | 145 161.1 | 153 170.0 | 127 141.1 | 121 134.4 | 130 144.4 | 135 150.0 | 103 114.4 | 196 217.8 | 218 242.2 | 150 166.7 | 147 163.3 | 159 176.7 | |
| 〃 | 温 泉 公 園 | 629 100.0 | 641 101.9 | 720 114.5 | 689 109.5 | 702 111.6 | 768 122.1 | 760 120.8 | 717 114.0 | 653 103.8 | 525 83.5 | 653 103.8 | 727 115.6 | 729 115.9 | 719 114.3 | 697 110.8 | 744 118.3 | |
| 飯山市 | 飯 山 | 524 100.0 | 514 98.1 | 548 104.6 | 1,519 289.9 | 1,228 234.4 | 1,323 252.5 | 1,469 280.3 | 1,629 310.9 | 1,546 295.0 | 1,649 314.7 | 1,669 318.5 | 1,824 348.1 | 1,639 312.8 | 1,056 201.5 | 1,082 206.5 | 1,072 204.6 | |
| 〃 | 斑 尾 高 原 | 7,401 100.0 | 6,670 90.1 | 6,113 82.6 | 5,532 74.7 | 5,005 67.6 | 8,765 118.4 | 8,111 109.6 | 7,463 100.8 | 7,019 94.8 | 6,770 91.5 | 7,391 99.9 | 7,970 107.7 | 7,730 104.4 | 7,595 102.6 | 7,692 103.9 | 7,699 104.0 | |
| 〃 | 飯 山 国 際 | 347 100.0 | 291 83.9 | 300 86.5 | 222 64.0 | 216 62.2 | 199 57.3 | 163 47.0 | 126 36.3 | - | - | - | - | - | - | - | - | 平成14年取消し |
| 〃 | 信 濃 平 | 1,447 100.0 | 1,299 89.8 | 1,226 84.7 | 1,062 73.4 | 944 65.2 | 987 68.2 | 1,072 74.1 | 974 67.3 | 448 31.0 | 330 22.8 | 291 20.1 | 254 17.6 | 208 14.4 | 234 16.2 | 164 11.3 | 137 9.5 | |
| 〃 | 北 飯 山 | 73 100.0 | 69 94.5 | 69 94.5 | - | - | - | - | - | - | - | - | - | - | - | - | - | 平成9年取消し |
| 〃 | 戸 狩 温 泉 | 5,857 100.0 | 5,280 90.1 | 4,921 84.0 | 3,291 56.2 | 3,446 58.8 | 4,900 83.7 | 4,859 83.0 | 4,512 77.0 | 4,607 78.7 | 4,171 71.2 | 4,435 75.7 | 4,142 70.7 | 3,769 64.4 | 3,503 59.8 | 3,768 64.3 | 3,959 67.6 | 平成10年名称を「戸狩」から「戸狩温泉」に変更 |
| 〃 | 北 竜 湖 | 494 100.0 | 448 90.7 | 1,344 272.1 | 1,264 255.9 | 760 153.8 | 1,706 345.3 | 2,331 471.9 | 1,644 332.8 | 1,257 254.5 | 1,264 255.9 | 340 68.8 | 343 69.4 | 351 71.1 | 299 60.5 | 388 78.5 | 256 51.8 | |

(上段:延利用者数(百人)、下段:対平成6年又は新規年比(%))

| 市町村名 | 観光地名 | 観光地延利用者数の推移 | | | | | | | | | | | | | | | | 備考 |
|------------------|---------|--------------------|-----------------|-------------------|--------------------|-------------------|------------------|------------------|------------------|------------------|------------------|------------------|------------------|------------------|------------------|------------------|------------------|---------------------------|
| | | 6年 | 7年 | 8年 | 9年 | 10年 | 11年 | 12年 | 13年 | 14年 | 15年 | 16年 | 17年 | 18年 | 19年 | 20年 | 21年 | |
| 飯山市 | いよいよ温泉 | 1,359 100.0 | 1,159 85.3 | 1,052 77.4 | 990 72.8 | 880 64.8 | 881 64.8 | 868 63.9 | 817 60.1 | 661 48.6 | 561 41.3 | 557 41.0 | 542 39.9 | 550 40.5 | 575 42.3 | 566 41.6 | 580 42.7 | |
| 〃 | なべくら高原 | - | - | - | 189 100.0 | 244 129.1 | 234 123.8 | 356 188.4 | 330 174.6 | 334 176.7 | 289 152.9 | 266 140.7 | 220 116.4 | 233 123.3 | 275 145.5 | 295 156.1 | 285 150.8 | 平成9年から新規 |
| 〃 | 菜の花公園 | - | - | - | - | - | - | - | - | - | - | - | 914 100.0 | 709 77.6 | 745 81.5 | 544 59.5 | 534 58.4 | 平成17年から新規 |
| 山ノ内町 | 湯田中渋郷温泉 | 20,118 100.0 | 18,903 94.0 | 18,510 92.0 | 18,604 92.5 | 17,717 88.1 | 16,251 80.8 | 14,846 73.8 | 15,056 74.8 | 15,087 75.0 | 15,850 78.8 | 14,680 73.0 | 13,639 67.8 | 13,393 66.6 | 13,723 68.2 | 12,681 63.0 | 12,279 61.0 | |
| 〃 | 志賀高原 | 54,702 100.0 | 48,249 88.2 | 46,174 84.4 | 43,824 80.1 | 33,498 61.2 | 35,734 65.3 | 36,233 66.2 | 32,872 60.1 | 31,039 56.7 | 29,821 54.5 | 28,458 52.0 | 27,534 50.3 | 26,302 48.1 | 26,437 48.3 | 25,871 47.3 | 24,431 44.7 | |
| 〃 | 北志賀高原 | 20,645 100.0 | 19,910 96.4 | 18,864 91.4 | 17,024 82.5 | 15,711 76.1 | 15,837 76.7 | 14,464 70.1 | 12,863 62.3 | 12,027 58.3 | 12,362 59.9 | 11,107 53.8 | 10,591 51.3 | 10,108 49.0 | 9,246 44.8 | 10,171 49.3 | 10,414 50.4 | |
| 木島平村 | 木島平 | 2,606 100.0 | 2,715 104.2 | 2,934 112.6 | 2,292 88.0 | 1,870 71.8 | 1,977 75.9 | 3,066 117.7 | 2,588 99.3 | 2,388 91.6 | 2,275 87.3 | 2,093 80.3 | 2,014 77.3 | 1,543 59.2 | 1,351 51.8 | 1,677 64.4 | 1,527 58.6 | |
| 〃 | カヤの平高原 | 238 100.0 | 222 93.3 | 188 79.0 | 175 73.5 | 189 79.4 | 156 65.5 | 207 87.0 | 188 79.0 | 445 187.0 | 461 193.7 | 505 212.2 | 605 254.2 | 662 278.2 | 696 292.4 | 546 229.4 | 628 263.9 | |
| 〃 | 馬曲温泉 | 2,052 100.0 | 1,944 94.7 | 2,113 103.0 | 2,035 99.2 | 2,155 105.0 | 2,051 100.0 | 2,034 99.1 | 1,694 82.6 | 1,651 80.5 | 1,528 74.5 | 1,455 70.9 | 1,342 65.4 | 1,247 60.8 | 1,248 60.8 | 1,105 53.8 | 1,067 52.0 | |
| 野沢温泉村 | 野沢温泉 | 13,524 100.0 | 11,774 87.1 | 11,587 85.7 | 9,733 72.0 | 8,046 59.5 | 7,753 57.3 | 8,007 59.2 | 8,107 59.9 | 7,854 58.1 | 7,587 56.1 | 7,334 54.2 | 6,975 51.6 | 6,526 48.3 | 6,428 47.5 | 6,386 47.2 | 5,965 44.1 | |
| 栄村 | 苗場山・山 | 99 100.0 | 99 100.0 | 90 90.9 | 95 96.0 | 47 47.5 | 96 97.0 | 118 119.2 | 117 118.2 | 102 103.0 | 112 113.1 | 98 99.0 | 71 71.7 | 45 45.5 | 69 69.7 | 67 67.7 | 92 92.9 | |
| 〃 | 秋山郷 | 1,476 100.0 | 1,404 95.1 | 1,385 93.8 | 1,385 93.8 | 1,220 82.7 | 984 66.7 | 939 63.6 | 842 57.0 | 865 58.6 | 800 54.2 | 574 38.9 | 572 38.8 | 644 43.6 | 583 39.5 | 455 30.8 | 528 35.8 | |
| 〃 | 千曲川沿線 | 100 100.0 | 83 83.0 | 43 43.0 | 237 237.0 | 507 507.0 | 1,132 1,132.0 | 1,230 1,230.0 | 1,211 1,211.0 | 1,342 1,342.0 | 1,210 1,210.0 | 1,213 1,213.0 | 1,330 1,330.0 | 1,175 1,175.0 | 1,313 1,313.0 | 1,126 1,126.0 | 1,078 1,078.0 | 平成9年名称を「野々海池」から「千曲川沿線」に変更 |
| 北信地方事務所計 | | 140,279 100.0 | 128,296 91.5 | 124,669 88.9 | 115,710 82.5 | 100,825 71.9 | 107,371 76.5 | 106,548 76.0 | 98,322 70.1 | 94,558 67.4 | 93,217 66.5 | 90,180 64.3 | 88,548 63.1 | 84,588 60.3 | 82,239 58.6 | 81,372 58.0 | 79,482 56.7 | |
| 北信濃計 | | 318,430 100.0 | 291,486 91.5 | 287,581 90.3 | 332,087 104.3 | 263,471 82.7 | 260,234 81.7 | 263,856 82.9 | 249,446 78.3 | 243,065 76.3 | 289,855 91.0 | 237,317 74.5 | 233,076 73.2 | 231,238 72.6 | 249,996 78.5 | 234,481 73.6 | 285,942 89.8 | |
| 長野オリンピック・パラリンピック | | - | - | - | - | 24,524 100.0 | - | - | - | - | - | - | - | - | - | - | - | 平成10年開催 |
| 長野県計 | | 1,043,192 100.0 | 998,982 95.8 | 1,014,203 97.2 | 1,053,273 101.0 | 1,002,752 96.1 | 957,080 91.7 | 966,253 92.6 | 941,962 90.3 | 966,464 92.6 | 982,141 94.1 | 922,942 88.5 | 889,445 85.3 | 875,550 83.9 | 907,342 87.0 | 867,526 83.2 | 917,413 87.9 | |

平成21年 観光地利用者統計調査結果

平成22年5月発行
(平成22年8月修正)

お問い合わせ先
長野県 観光部 観光企画課

〒380-8570 (住所記載不要)
長野県長野市南長野幅下692-2
TEL 026-235-7251
FAX 026-235-7257