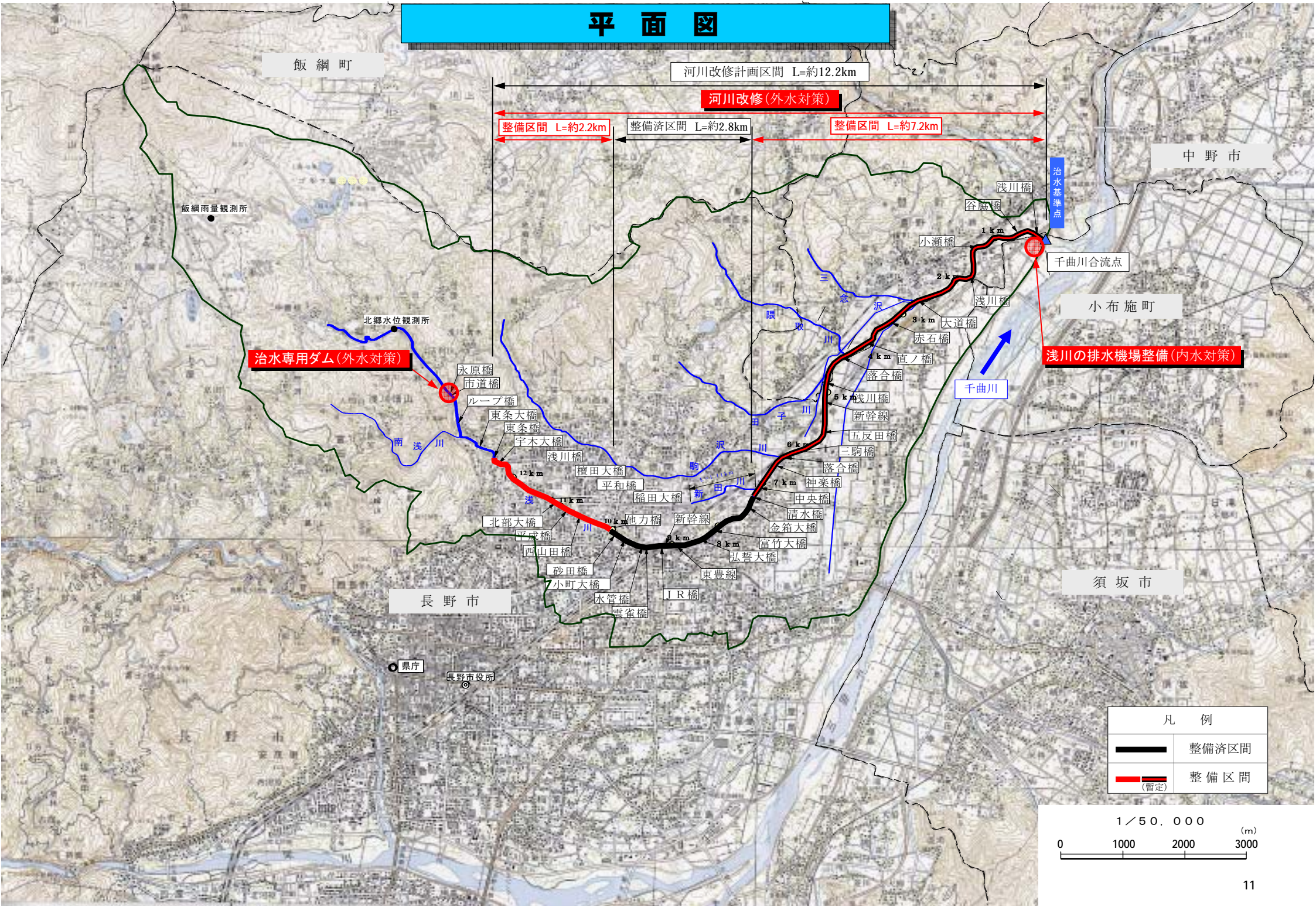


# 平面図



河川改修計画区間 L=約12.2km

河川改修(外水対策)

整備区間 L=約2.2km

整備済区間 L=約2.8km

整備区間 L=約7.2km

治水専用ダム(外水対策)

浅川の排水機場整備(内水対策)

中野市

飯綱町

長野市

須坂市

千曲川合流点

小布施町

治水基準点

浅川橋

谷脇橋

小瀬橋

浅川橋

1 km

2 km

3 km

4 km

5 km

6 km

7 km

8 km

9 km

10 km

11 km


12 km

凡 例

— 整備済区間

—(暫定)— 整備区間

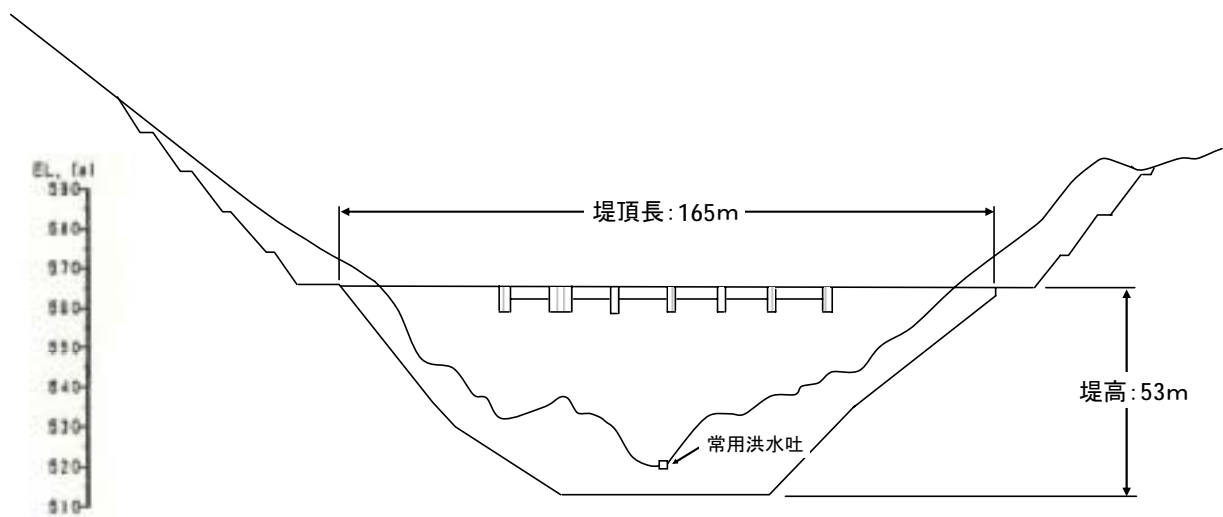
1 / 50,000 (m)



【浅川ダム(治水専用ダム)の概要】



位置図



※堤高などの諸元、形状等は必要に応じて変更することがある。

正面図